

WYTYCZNE DO OZNAKOWANIA

Oznakowanie granic Chmielnicko-Szydłowskiego Obszaru Chronionego Krajobrazu

Lokalizacja:

Województwo: Świętokrzyskie

Powiat: Staszowski, Kielecki

Gmina: Raków, Szydłów, Chmielnik, Kije, Morawica

Miejscowość: Wiślica

Droga: Wojewódzka Nr 756, 765, 766

Inwestor:

Województwo Świętokrzyskie

Wykonawca:

Województwo Świętokrzyskie

Opracowanie wytycznych:

Marcin Tomczyk

Urząd Marszałkowski Województwa Świętokrzyskiego

Departament Infrastruktury Transportu i Komunikacji

Kielce, wrzesień 2022 r.

I. Plan orientacyjny



Orientacja w skali 1: 250 000

II. OPIS TECHNICZNY

1. Cel opracowania

Celem opracowania jest określenie wytycznych dla potrzeb oznakowania granic Chmielnicko-Szydłowskiego Obszaru Chronionego Krajobrazu przebiegających przez teren dróg wojewódzkich Nr 756, 765, 766

Wytyczne opracowano w oparciu o następujące akty prawne:

- Ustawa z dnia 20 czerwca 1997r. – Prawo o ruchu drogowym (Dz. U. z 2022r., poz. 988 ze zmianami.).
- Rozporządzenie Ministrów Infrastruktury oraz Spraw Wewnętrznych i Administracji z dnia 31 lipca 2002r. w sprawie znaków i sygnałów drogowych (Dz. U. z 2019r., poz. 2310 ze zmianami.)
- Rozporządzenie Ministra Infrastruktury z dnia 3 lipca 2003r. w sprawie szczegółowych warunków technicznych dla znaków i sygnałów drogowych oraz urządzeń bezpieczeństwa ruchu drogowego i warunków ich umieszczenia na drogach (Dz. U. z 2019r., poz. 2311 z późn. zm.)
- Ustawa z dnia 21 marca 1985r. o drogach publicznych (Dz. U. z 2022r. poz. 1693 ze zmianami.)
- Rozporządzenie Ministra Środowiska z dnia 10 grudnia 2004 r. w sprawie wzorów tablic (Dz.U. z 2004 r. Nr 268, poz. 2665).
 - Uchwała Nr XXXV/620/13 Sejmiku Województwa Świętokrzyskiego z dnia 23 września 2013r. dotycząca wyznaczenia Chmielnicko-Szydłowskiego Obszaru Chronionego Krajobrazu

2. Stan istniejący

Chmielnicko-Szydłowski Obszaru Chronionego Krajobrazu (Ch-SzOChK), został wyznaczony w 2013 roku na mocy Uchwały Nr XXXV/620/13 Sejmiku Województwa Świętokrzyskiego z dnia 23 września 2013r. Obszar chronionego krajobrazu obejmuje teren o powierzchni 60 733 ha, w skład którego wchodzi obszary gmin Gnojno (9 631 ha) i Szydłów (10 790 ha) oraz części obszarów gmin: Busko-Zdrój (1 396 ha), Chmielnik (9 314 ha), Łągów (900 ha), Kije (4 845 ha), Morawica (7 657 ha), Pierzchnica (8 541 ha), Stopnica (907 ha), Raków (4 690 ha), Tuczępy (2 062 ha).

Granice (Ch-SzOChK) przebiegają przez sieć dróg wojewódzkich Nr:

- 756 STARACHOWICE - NOWA SŁUPIA - ŁĄGÓW - SZYDŁÓW – STOPNICA;
- 765 CHMIELNIK - SZYDŁÓW – STASZÓW (nieciągłość na DW 764) – OSIEK;
- 766 MORAWICA - KIJE – PIŃCZÓW (obwodnica Pińczowa) - WĘCHADŁÓW

Na drodze wojewódzkiej nr 756 granice Chmielnicko-Szydłowskiego Obszaru Chronionego Krajobrazu przecinają drogę wojewódzką w miejscowości Pągowiec w gminie Raków w km ok. 43+800. Przedmiotowy odcinek drogi wojewódzkiej zlokalizowany jest poza obszarem zabudowanym w terenie leśnym. Droga wojewódzka na ww. odcinku posiada jezdnię o nawierzchni bitumicznej o szerokości 6,5m oraz pobocza ziemne o szerokości ok. 1,25m Za linią poboczy usytuowane są ziemne rowy odwadniające.

Natężenie ruchu (ŚDRR) na drodze wojewódzkiej na przedmiotowym odcinku drogi zgodnie z analizą Generalnego Pomiaru Ruchu wykonanego w 2020r. wynosi 2168 pojazdów.

Na drodze wojewódzkiej nr 765 granice Chmielnicko-Szydłowskiego Obszaru Chronionego Krajobrazu przecinają drogę wojewódzką w miejscowości Chmielnik – obwodnica Chmielnika, gmina Chmielnik w km ok. 2+560 oraz w miejscowości Jabłonica gmina Szydłów w gminie Raków w km ok.24+220. Odcinek drogi wojewódzkiej zlokalizowany w m. chmielnik usytuowany jest poza obszarem zabudowanym na dojeździe do skrzyżowania o ruchu okrężnym. Droga wojewódzka na ww. odcinku posiada jezdnię o nawierzchni bitumicznej o szerokości od 7,0m do 9,5m oraz pobocza ziemne o szerokości ok. 1,25m Za linią poboczy usytuowane są ziemne rowy odwadniające. Wzdłuż jezdni drogi wojewódzkiej po obu stronach usytuowane są drogi dojazdowe. Natężenie ruchu (ŚDRR) na drodze wojewódzkiej na przedmiotowym odcinku drogi zgodnie z analizą Generalnego Pomiaru Ruchu wykonanym w 2020r. wynosi 3585 pojazdów.

Odcinek drogi wojewódzkiej zlokalizowany w m. Jabłonica usytuowany jest poza obszarem zabudowanym. Droga wojewódzka na ww. odcinku posiada jezdnię o nawierzchni bitumicznej o szerokości 7,0m oraz pobocza ziemne o szerokości ok. 1,25m Za linią poboczy usytuowane są ziemne rowy odwadniające. Natężenie ruchu (ŚDRR) na drodze wojewódzkiej na przedmiotowym odcinku drogi zgodnie z analizą Generalnego Pomiaru Ruchu wykonanego w 2020r. wynosi 3455 pojazdów.

Na drodze wojewódzkiej nr 766 granice Chmielnicko-Szydłowskiego Obszaru Chronionego Krajobrazu przecinają drogę wojewódzką w miejscowości Dębska Wola, gmina Morawica w km ok. 3+800 oraz w miejscowości Kije gmina Kije w km ok.17+300. Odcinek drogi wojewódzkiej zlokalizowany w m. Dębska Wola usytuowany jest poza obszarem zabudowanym. Droga wojewódzka na ww. odcinku posiada jezdnię o nawierzchni bitumicznej o szerokości 6,0m oraz pobocza ziemne o szerokości ok.

1,25m Za linią poboczy usytuowane są ziemne rowy odwadniające. Natężenie ruchu (ŚDRR) na drodze wojewódzkiej na przedmiotowym odcinku drogi zgodnie z analizą Generalnego Pomiaru Ruchu wykonanego w 2020r. wynosi 6638 pojazdów.

Odcinek drogi wojewódzkiej zlokalizowany w m. Kije usytuowany jest poza obszarem zabudowanym. Droga wojewódzka na ww. odcinku posiada jezdnię o nawierzchni bitumicznej o szerokości 6,0m oraz pobocza ziemne o szerokości ok. 1,25m Za linią poboczy usytuowane są ziemne rowy odwadniające. Natężenie ruchu (ŚDRR) na drodze wojewódzkiej na przedmiotowym odcinku drogi zgodnie z analizą Generalnego Pomiaru Ruchu wykonanego w 2020r. wynosi 5152 pojazdów.

3. Uzasadnienie potrzeby określenia wytycznych

Konieczność określenia wytycznych dotyczących sposobu wykonania i ustawienia tablic dotyczących wskazania granic (Ch-SzOChK) wynika z potrzeby uporządkowania wytypowanych lokalizacji umieszczenia tablic względem istniejącego oznakowania drogowego w pasie drogowym dróg wojewódzkich.

4. Zestawienie tablic informacyjnych

Projektowane oznakowanie pionowe:

Tablice informacyjne wykonane zgodnie ze wzorem rozporządzeniem Ministra Środowiska z dnia 10 grudnia 2004r. w sprawie Wzorów tablic. Ilość tablic – 5 szt.

Sposób wykonania i rozmieszczenia tablic

a) Zasady rozmieszczania tablic informacyjnych

Oznakowanie należy wykonać w sposób wskazany na załączonym schemacie oznakowania, jednakże miejsca ustawienia tablic w terenie należy wybierać indywidualnie w zależności od sytuacji. Ustawiając oznakowanie należy kierować się następującymi zasadami:

- tablice nie mogą zasłaniać istniejących znaków drogowych
- nie mogą zasłaniać widoczności w rejonie skrzyżowania
- odległość tablic informacyjnych od krawędzi jezdni co najmniej 1,0 m. Wysokość dolnej krawędzi tarczy tablicy informacyjnej co najmniej 2,0m od powierzchni terenu. Tarcze znaku winny być odchylone w poziomie od linii prostopadłej od osi jezdni o około 5° w kierunku jezdni. Tablice należy wykonać zgodnie z rozporządzeniem Ministra Środowiska z dnia 10 grudnia 2004 r. w sprawie wzorów tablic (Dz.U. z 2004 r. Nr 268, poz. 2665),
- ustawienie tablic w terenie musi zostać potwierdzone przez pracowników Świętokrzyskiego Zarządu Dróg Wojewódzkich w Kielcach:

Kierownika Obwodu Drogowego w Zgórsku – dla lokalizacji w m. Dębska Wola,

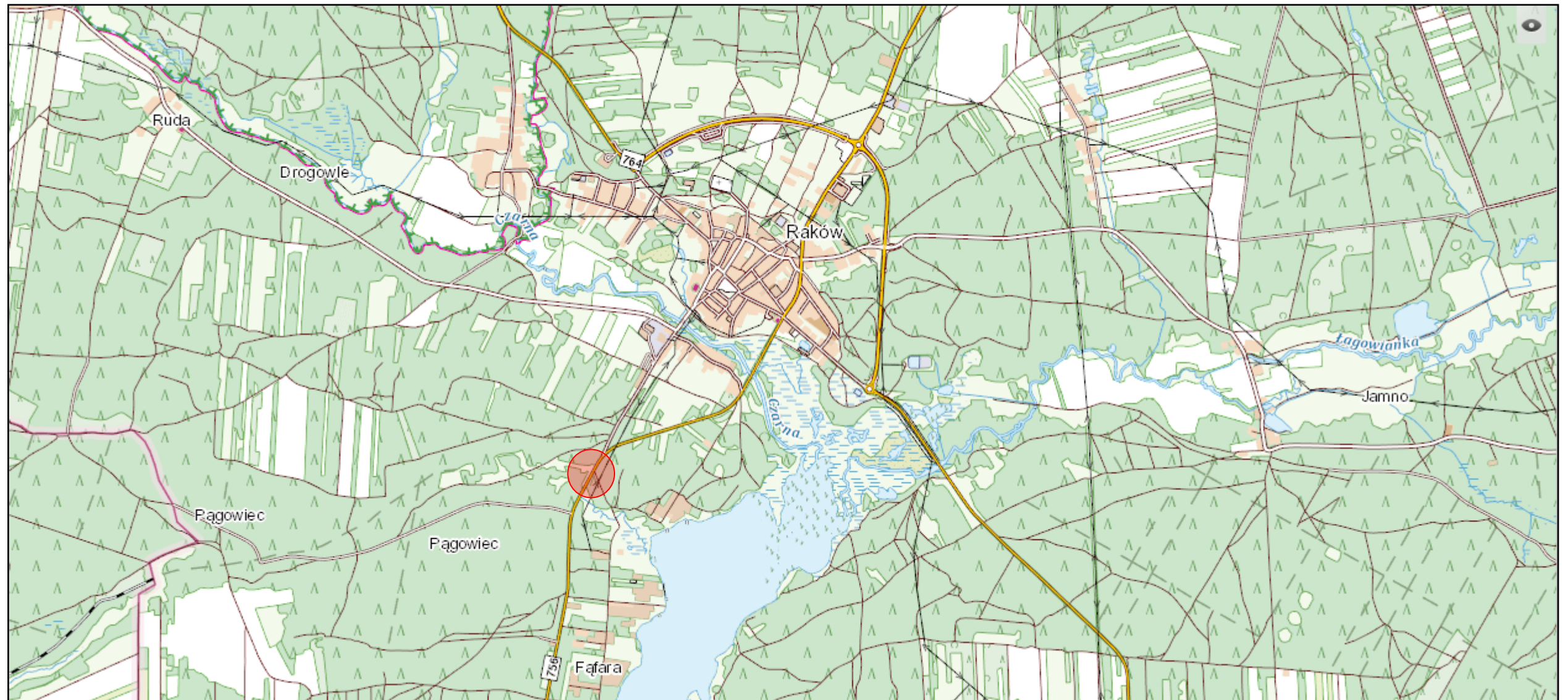
Kierownika Obwodu Drogowego w Pińczowie – dla lokalizacji w m. Kije, Chmielnik

Kierownika Obwodu Drogowego w Staszowie – dla lokalizacji w m. Pągowiec i Jabłonica

5. Termin wykonania

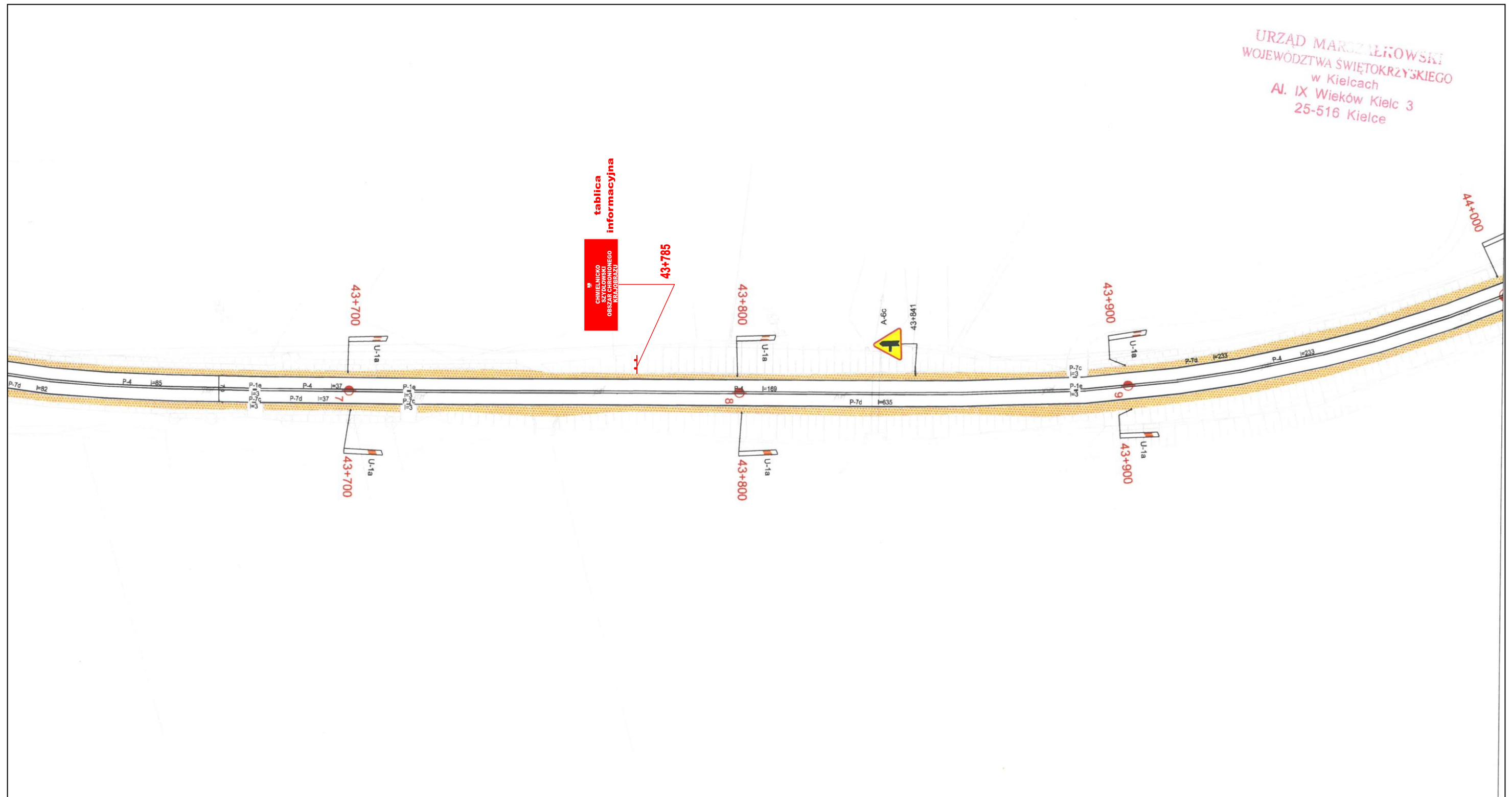
do 31.12.2023r.

Orientacja – DW 756 m. Pagowiec



1:25000

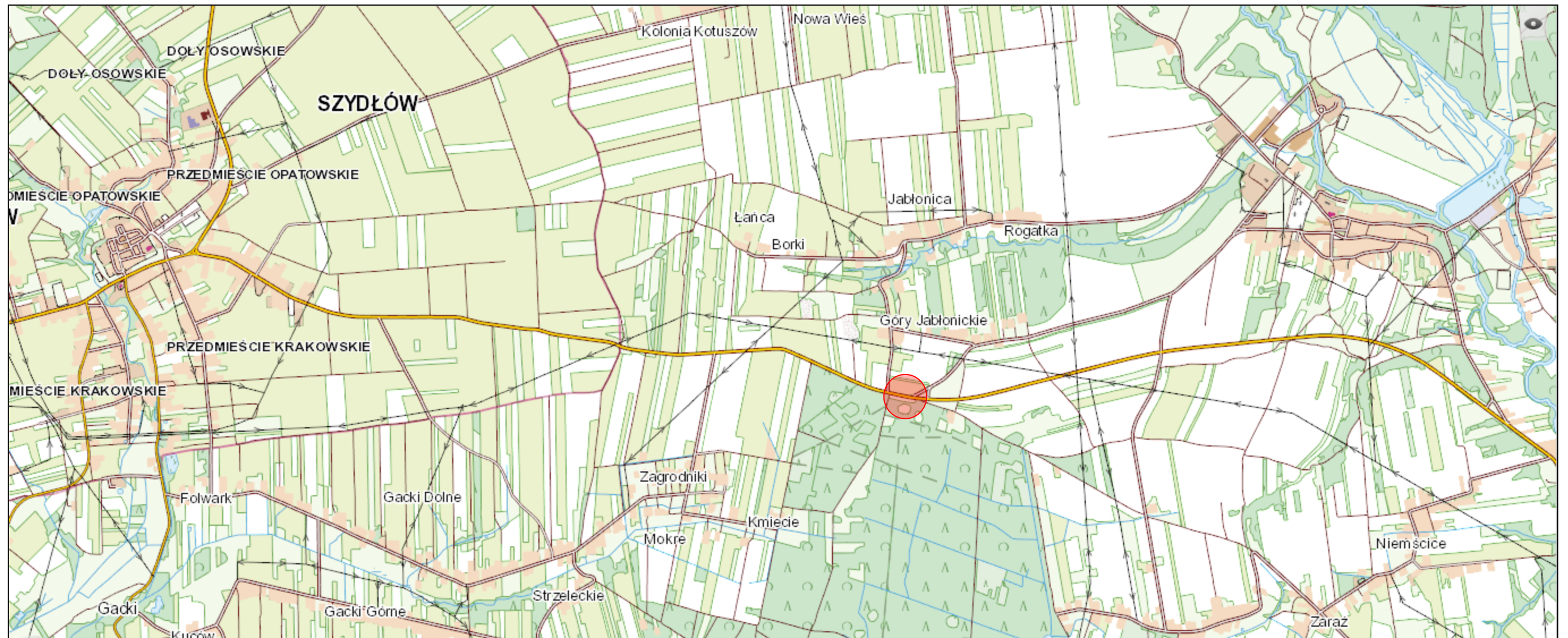
URZĄD MARSZAŁKOWSKI
WOJEWÓDZTWA ŚWIĘTOKRZYSKIEGO
w Kielcach
Al. IX Wieków Kielc 3
25-516 Kielce



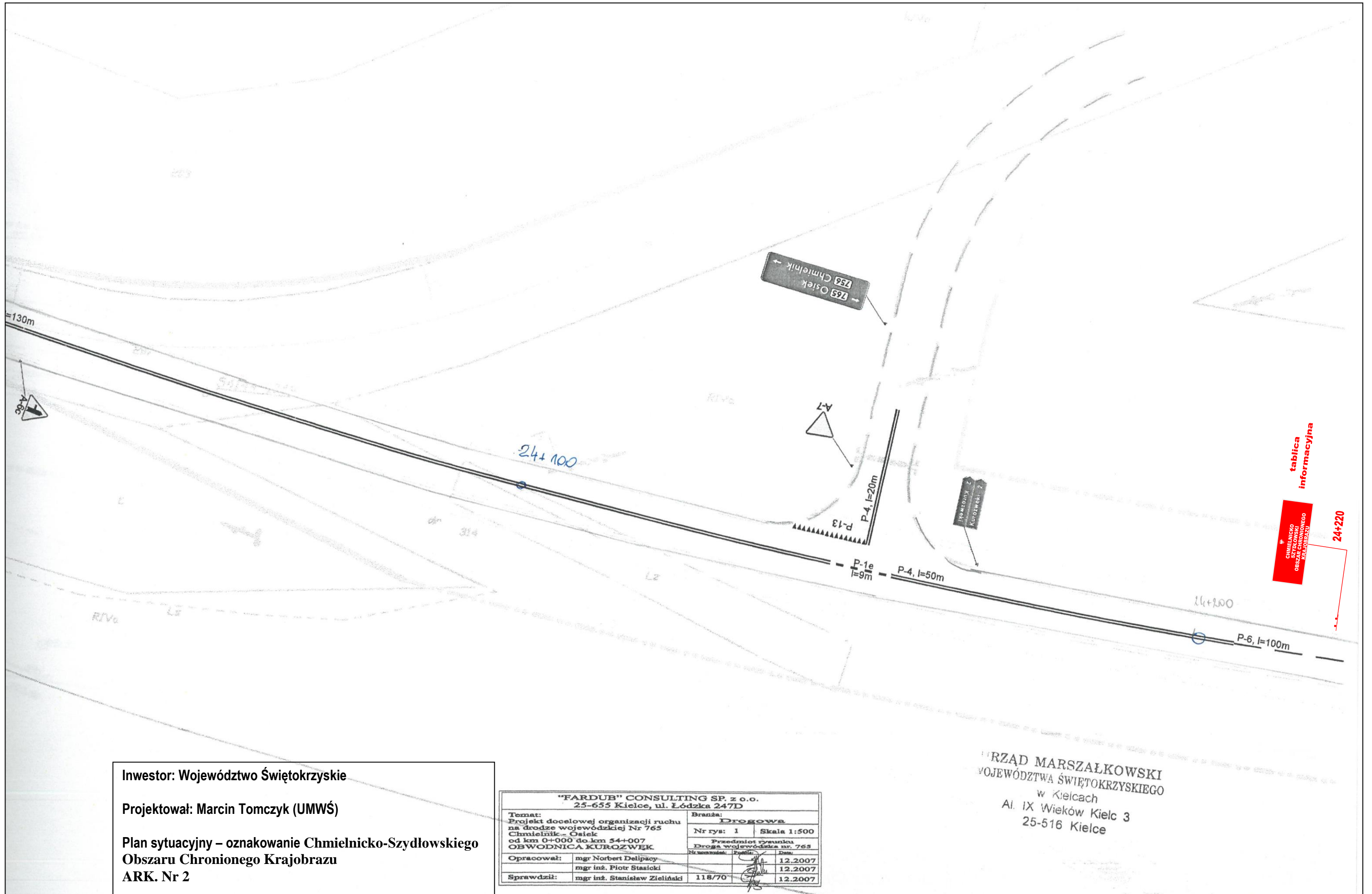
Inwestor: Województwo Świętokrzyskie
Projektował: Marcin Tomczyk (UMWŚ)
Plan sytuacyjny – oznakowanie Chmielnicko-Szydłowskiego Obszaru Chronionego Krajobrazu ARK. Nr 1

Świętokrzyski Zarząd Dróg Wojewódzkich w Kielcach ul. Jagiellońska 72 25-602 Kielce		PROJEKT STAŁEJ ORGANIZACJI RUCHU	
Droga wojewódzka nr 756		KILOMETRAŻ	43+610-43+960
PLAN SYTUACYJNY OZNAKOWANIA			
 LEHMANN + PARTNER POLSKA SP. Z O. O. ul. Marii Dąbrowskiej 8 62-500 Konin telefon 063/2467445 Telefax 063/2467446 e-mail: info@lehmann-partner.pl internet: http://www.ewidencjadrog.pl		SKALA	1 : 1000
		NR RYS.	161
Projektował mgr inż. Rafał Przyjemski	Podpis 	STAN	Wrzesień 2014

Orientacja – DW 765 m. Jabłonica



1:25000

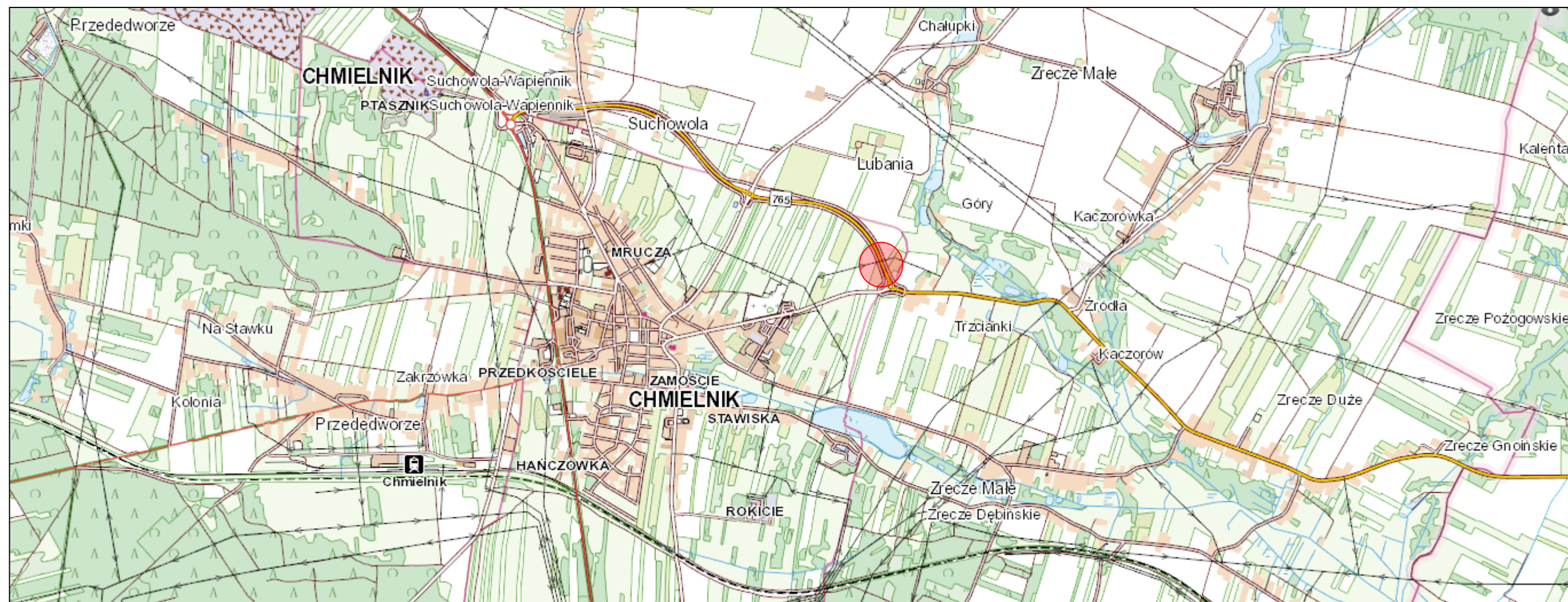


Inwestor: Województwo Świętokrzyskie
Projektował: Marcin Tomczyk (UMWŚ)
Plan sytuacyjny – oznakowanie Chmielnicko-Szydłowskiego Obszaru Chronionego Krajobrazu
ARK. Nr 2

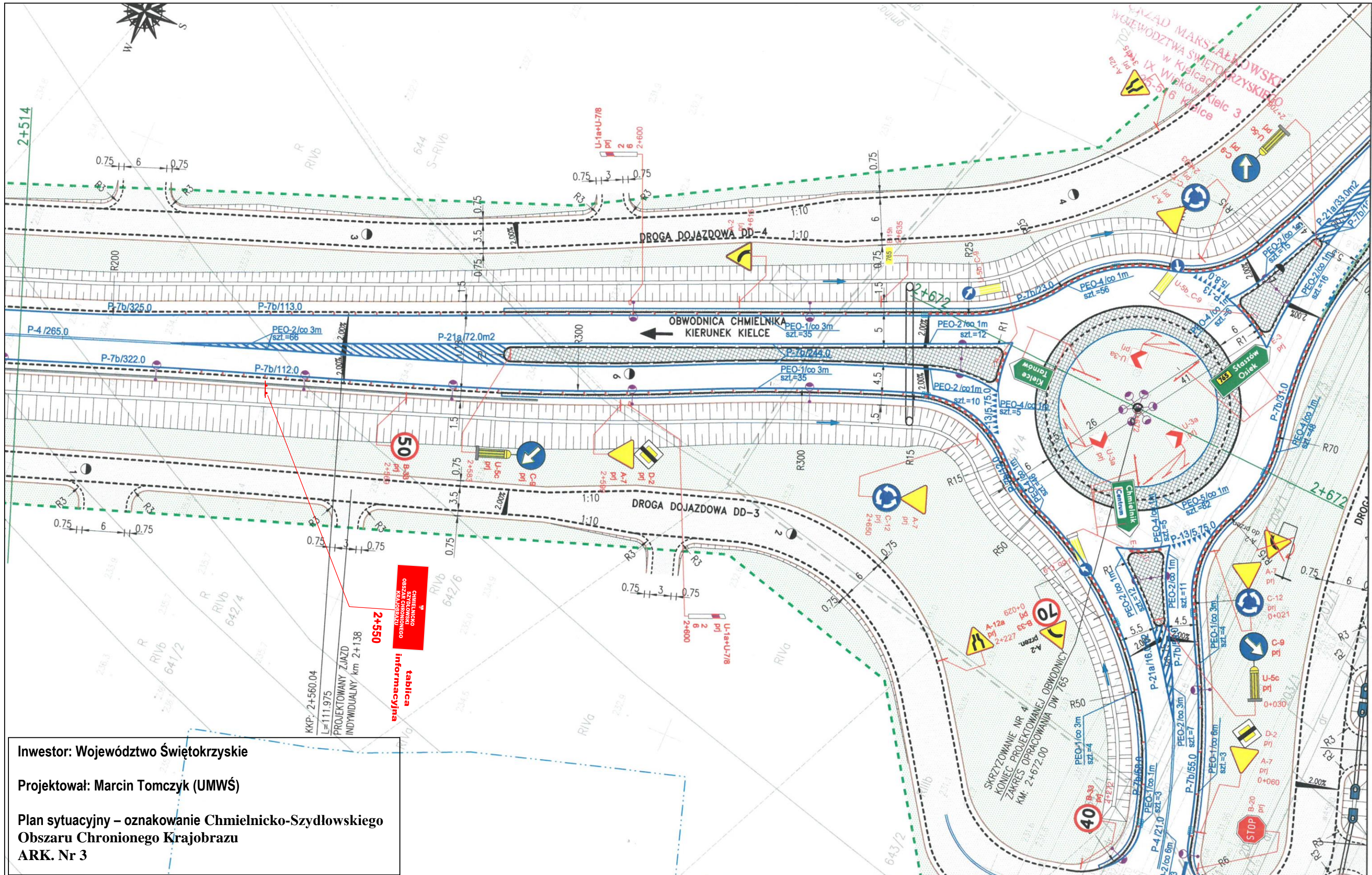
"FARDUB" CONSULTING SP. z o.o. 25-655 Kielce, ul. Łódzka 247D			
Temat: Projekt docelowej organizacji ruchu na drodze wojewódzkiej Nr 765 Chmielnik - Osiek od km 0+000 do km 54+007 OBWODNICA KUROZWEK		Branża: Drogowa	
Opracował: mgr Norbert Delipacy mgr inż. Piotr Stasioki		Nr rys: 1 Skala: 1:500	
Sprawdził: mgr inż. Stanisław Zieliński		Przedmiot rysunku: Droga wojewódzka nr. 765	
		Nr umiarkowania: 118/70	Data: 12.2007
			12.2007
			12.2007

URZĄD MARSZAŁKOWSKI
WOJEWÓDZTWA ŚWIĘTOKRZYSKIEGO
 w Kielcach
 Al. IX Wieków Kielc 3
 25-516 Kielce

Orientacja – DW 765 m. Chmielnik



1:25000



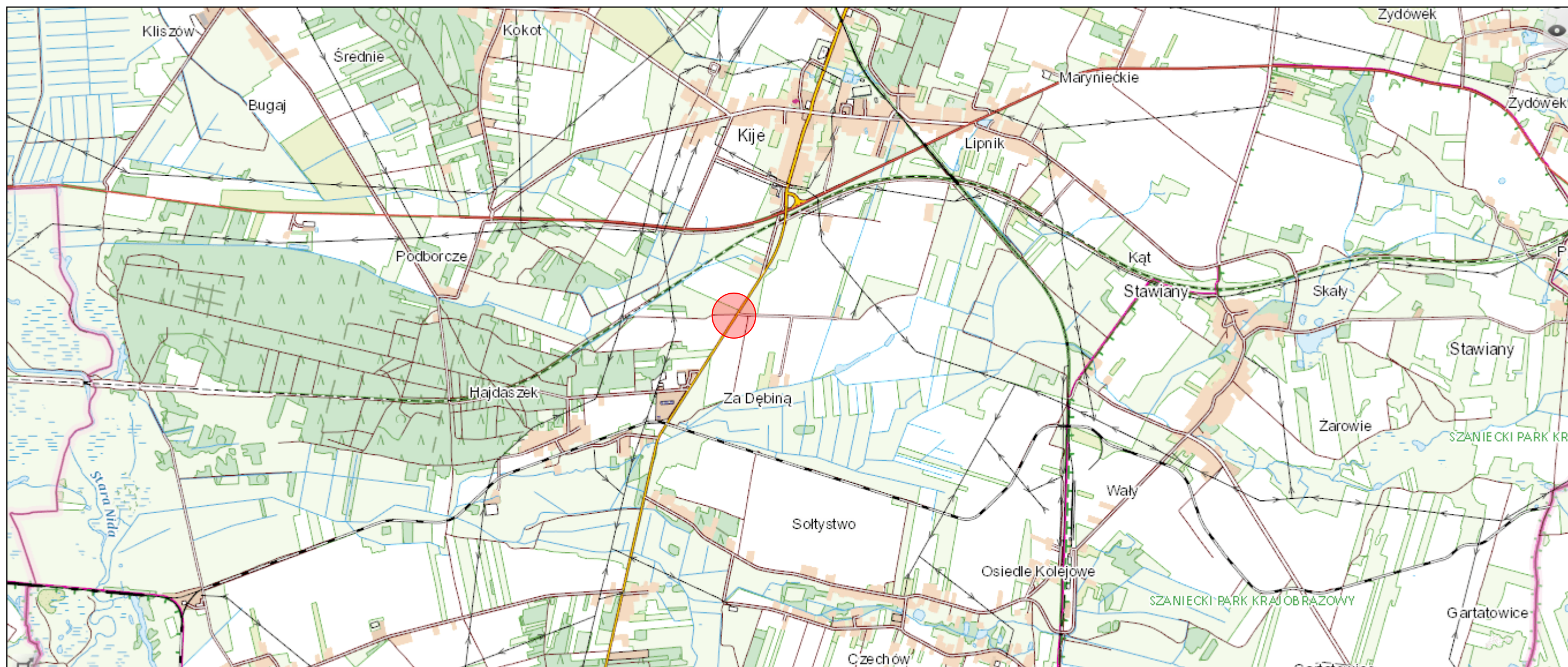
tablica informacyjna
CHMIELNICKO-SZYDŁOWSKI
Obszar Chronionego Krajobrazu
2+550

KKP: 2+560.04
 L=111.975
 PROJEKTOWANY ZIAZD INDYWIDUALNY, km 2+138

Investor: Województwo Świętokrzyskie
Projektował: Marcin Tomczyk (UMWŚ)
Plan sytuacyjny – oznakowanie Chmielnicko-Szydłowskiego Obszaru Chronionego Krajobrazu
ARK. Nr 3

<p>JEDNOSTKA PROJEKTOWA: CONTEK PROJEKT ul. Warszawska 6/9 25-306 Kielce info@contek.pl www.contek.pl tel./fax: 41 368 08 91</p>	<p>ZAMAWIAJĄCY I INWESTOR: ŚWIĘTOKRZYSKI ZARZĄD DRÓG WOJEWÓDZKICH ul. Jagiellońska 72 25-602 Kielce</p>	<p>NAZWA ZADANIA: Opracowanie dokumentacji projektowej dla zadania pn.: Budowa północnej obwodnicy Chmielnika w ciągu drogi wojewódzkiej Nr 675</p>	<p>OPRACOWAŁ: mgr inż. ANDRZEJ MET PODPIS:</p>	<p>TYTUŁ RYSUNKU: PROJEKT STAŁEJ ORGANIZACJI RUCHU</p>	<p>PIKIETAŻ: OD KM 2+514 DO KM 2+672</p>	<p>RYСУNEK: SKALA: 2 1:500 ARKUSZ: 28/31</p>
---	---	--	--	---	--	---

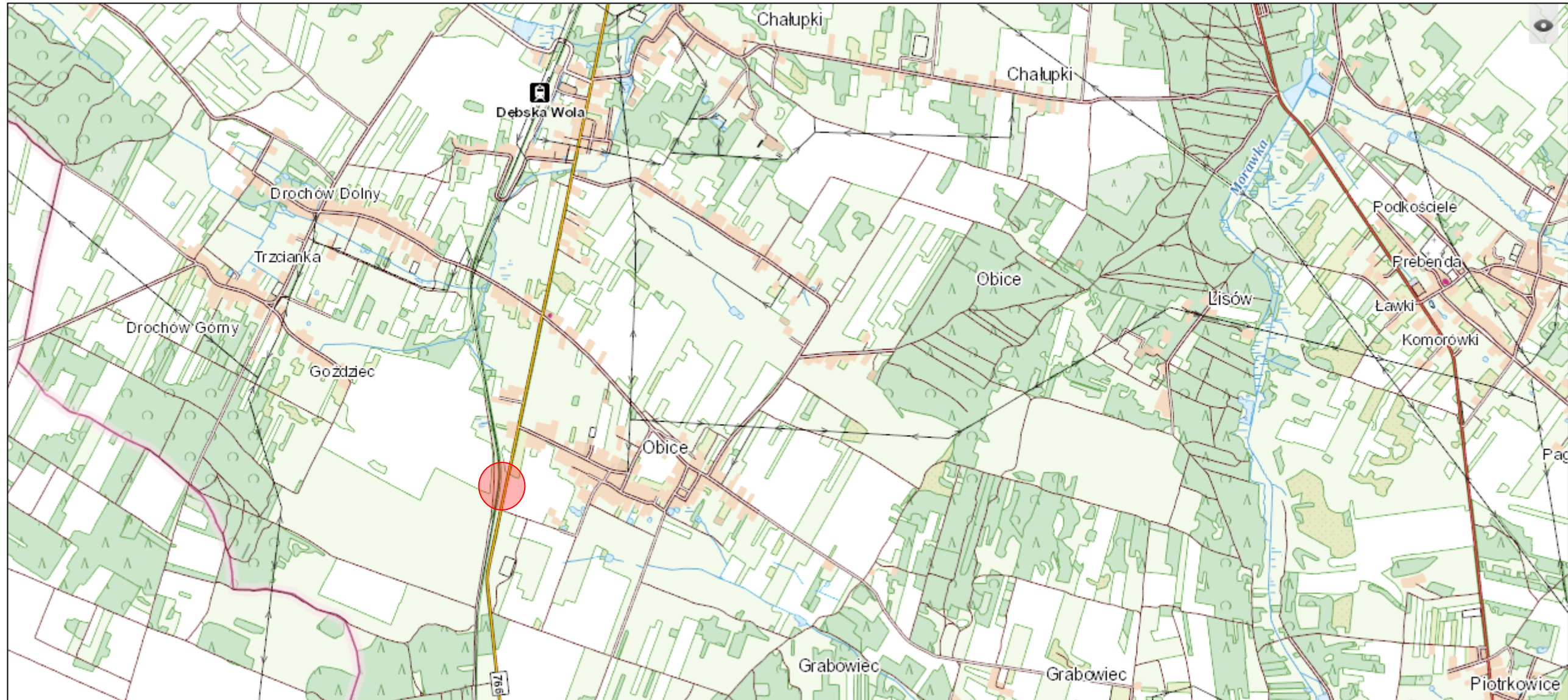
Orientacja – DW 766 m. Kije



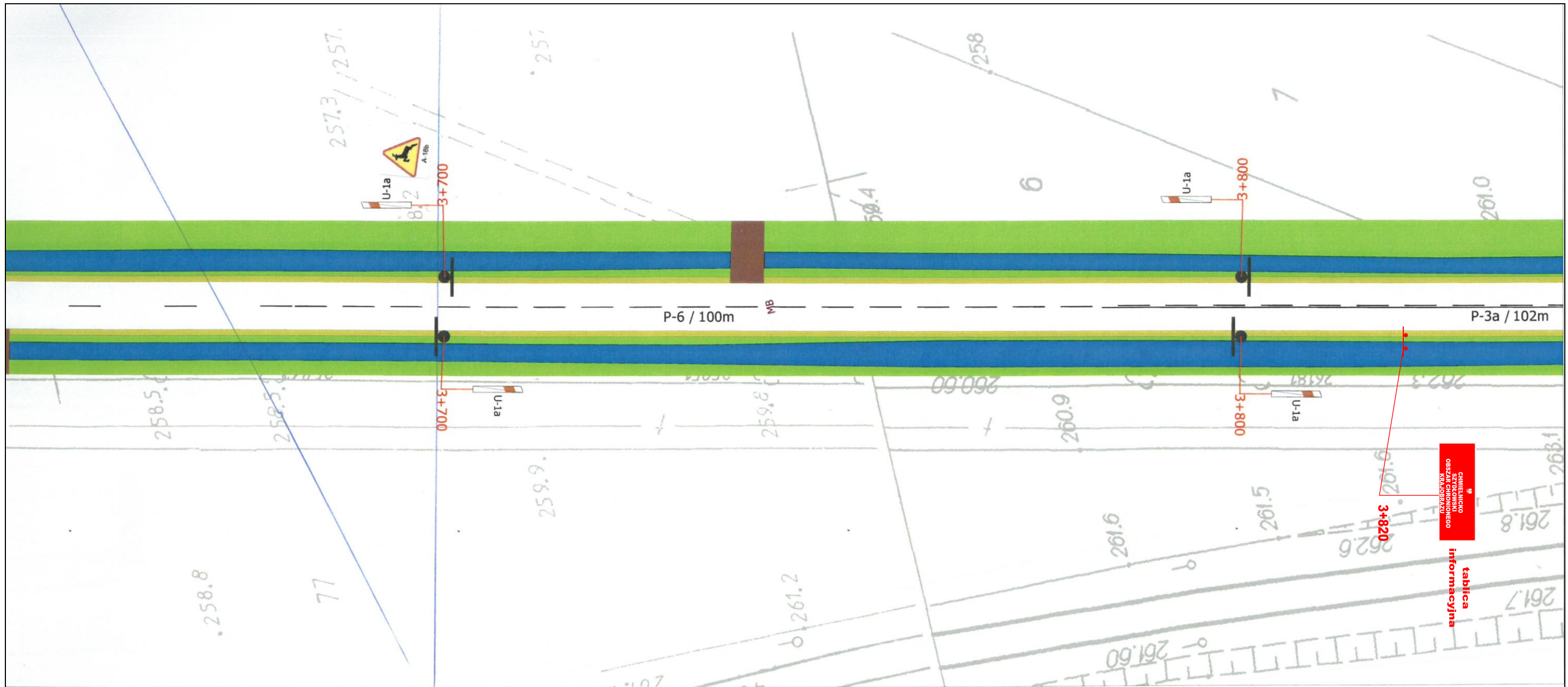
1:25000



Orientacja – DW 766 m. Dębska Wola



1:25000








CHMIELNICKO-SZYDŁOWSKI
 OBSZAR CHRONIONEGO
 KRAJOBRAZU
 tablica
 informacyjna




 Znaki istniejące

LEGENDA

- | | | | |
|---|--------------|---|----------------|
|  | Jezdnie |  | Pobocza |
|  | Chodniki |  | Zjazdy Drogowe |
|  | Pasy Zieleni |  | Odwodnienia |

Inwestor: Województwo Świętokrzyskie
Projektował: Marcin Tomczyk (UMWŚ)
Plan sytuacyjny – oznakowanie Chmielnicko-Szydłowskiego Obszaru Chronionego Krajobrazu ARK. Nr 5

Inwestor: Świętokrzyski Zarząd Dróg Wojewódzkich w Kielcach ul. Jagiellońska 72, 25 - 602 Kielce		
Projekt: Projekt stałej organizacji ruchu drogi wojewódzkiej nr 766		
Projektant: inż. Zamorski Maciej	Podpis: 	Data: 2011-06-22 Skala: 1:500
Designers A. Jagura Ż. Jagura Sp. j. ul. Szuberta 27, 02-408 Warszawa		Nr rys. Nr 2 / 20

Wykaz tablic

WZÓR TABLICY INFORMUJĄCEJ O NAZWIE FORMY OCHRONY PRZYRODY



Wzór tablicy stanowi wyłącznie poglądową wizualizację. Docelowy wzór tablicy należy wykonać zgodnie z rozporządzeniem Ministra Środowiska z dnia 10 grudnia 2004r. w sprawie Wzorów tablic.

Objaśnienia:

*1) Należy podać nazwę własną i rodzaj formy ochrony przyrody.

- 1) Tablica może być wykonana z masy plastycznej sporządzonej ze spienionego polichlorku winylu (PCW) albo blachy ocynkowanej stalowej lub blachy aluminiowej;
- 2) tablica ma kształt prostokąta o wymiarach zależnych od długości napisów przy stosunku szerokości do jej wysokości 3:1;
- 3) tło tablicy jest koloru czerwonego, w jej górnej części jest umieszczony symetrycznie wizerunek orła w koronie o wysokości i szerokości 8 cm, koloru białego; 8 cm poniżej wizerunku orła w koronie jest umieszczony symetrycznie napis informujący o nazwie własnej formy ochrony przyrody, o wysokości liter 8 cm, w kolorze białym;
- 4) odstępy pomiędzy wizerunkiem orła w koronie a górną krawędzią tablicy i odległością napisów od krawędzi dolnej powinny być takie same.

