

UCHWAŁA NR 4124/21
ZARZĄDU WOJEWÓDZTWA ŚWIĘTOKRZYSKIEGO

z dnia 11 sierpnia 2021 r.

w sprawie uzgodnienia warunków porozumienia w sprawie przekazania Prezydentowi Miasta Starachowice zadań zarządcy drogi wojewódzkiej nr 744 w zakresie pełnienia funkcji inwestora w związku z opracowaniem dokumentacji projektowo-kosztorysowej na realizację inwestycji polegającej na rozbudowie drogi wojewódzkiej nr 744 na terenie miasta Starachowice

Na podstawie art. 8 ust. 2-4, art. 14 ust. 1 pkt 10, art. 41 ust. 1 i 2 pkt 1 ustawy z dnia 5 czerwca 1998 r. o samorządzie województwa (t.j. Dz.U. 2020 r. poz. 1668 z późn. zm.) i art. 19 ust. 4 w związku z art. 20 pkt 3 ustawy z dnia 21 marca 1985 r. o drogach publicznych (t.j. Dz.U. 2020 r. poz. 470 z późn. zm.), art. 13 pkt 6 ustawy z dnia 20 lipca 2000 r. o ogłaszaniu aktów normatywnych i niektórych innych aktów prawnych (t.j. Dz.U. 2019 r. poz. 1461); uchwała się co następuje:

§ 1. Zarząd Województwa akceptuje warunki porozumienia dotyczącego przekazania Prezydentowi Miasta Starachowice zadań zarządcy odcinka drogi wojewódzkiej nr 744 w zakresie pełnienia funkcji inwestora w związku z opracowaniem dokumentacji projektowo-kosztorysowej na realizację inwestycji polegającej na rozbudowie drogi wojewódzkiej nr 744 na terenie miasta Starachowice.

§ 2. Treść projektu porozumienia stanowi załącznik nr 1 do niniejszej uchwały.

§ 3. Wykonanie uchwały powierza się Marszałkowi Województwa.

§ 4. Uchwała podlega ogłoszeniu w dzienniku Urzędowym Województwa Świętokrzyskiego.

§ 5. Uchwała wchodzi w życie z dniem podjęcia.

Marszałek Województwa
Świętokrzyskiego

Andrzej Bętkowski

Załącznik do uchwały Nr 4124/21
Zarządu Województwa Świętokrzyskiego
z dnia 11 sierpnia 2021 r.

zawarte w dniu w Kielcach, pomiędzy:

Miastem Starachowice, z siedzibą w Starachowicach, ul. Radomska 45, NIP, REGON,

reprezentowanym przez:

Pana Marka Materka – Prezydenta Miasta Starachowice, działającym jako zarządca dróg gminnych, przy kontrasygnacie Skarbnika Miasta Starachowice - **Pani Haliny Piwnik**, zwanym dalej „**Gminą**”,

a

Województwem Świętokrzyskim z siedzibą w Kielcach, Al. IX Wieków Kielc 3, 25-516 Kielce, w imieniu którego działa Zarząd Województwa Świętokrzyskiego, działający jako zarządca dróg wojewódzkich, reprezentowanym przez:

Pana Andrzeja Bętkowskiego – Marszałka Województwa Świętokrzyskiego,

Pana Tomasz Jamkę - Członka Zarządu Województwa Świętokrzyskiego,

zwanym dalej „**Województwem**”,

Na podstawie art. 19 ust. 4 w zw. z art. 20 pkt 3 ustawy z dnia 21 marca 1985 r. o drogach publicznych (tekst jednolity Dz. U. z 2020 r., poz. 470 ze zm.), art. 216 ust. 3 ustawy z dnia 27 sierpnia 2009 r. o finansach publicznych (tekst jednolity Dz. U. z 2021 r. poz. 305), art. 8 ust. 2 ustawy z dnia 5 czerwca 1998 r. o samorządzie województwa (tj. Dz. U. z 2020 r., poz. 1668 ze zm.), art. 46 ustawy z dnia 13 listopada 2003 r. o dochodach jednostek samorządu terytorialnego (tj. Dz. U. z 2021 r. poz. 38), oraz uchwały Sejmiku Województwa Świętokrzyskiego nr XXXIII/458/21 z dnia 28 czerwca 2021r. w sprawie, wyrażenia zgody na zawarcie przez Zarząd Województwa Świętokrzyskiego porozumienia w sprawie przekazania Prezydentowi Miasta Starachowice zadań zarządcy odcinka drogi wojewódzkiej nr DW 744 w zakresie pełnienia funkcji inwestora w związku z opracowaniem dokumentacji projektowo-kosztorysowej na realizację inwestycji polegającej na rozbudowie drogi wojewódzkiej DW 744 na terenie miasta Starachowice, strony zawierają porozumienie o następującej treści:

§ 1. 1. Na mocy niniejszego porozumienia Zarząd Województwa Świętokrzyskiego, działając jako zarządca dróg wojewódzkich, przekazuje, a Prezydent Miasta Starachowice, działając jako zarządca dróg gminnych przyjmuje, prowadzenie zadania z zakresu zarządzania drogami wojewódzkimi położonymi na terenie Miasta Starachowice **w zakresie pełnienia funkcji inwestora w rozumieniu art. 20 pkt 3 ustawy o drogach publicznych, w związku z realizacją zadania, pn. opracowanie dokumentacji projektowo-kosztorysowej na realizację inwestycji polegającej na rozbudowie drogi wojewódzkiej DW 744 na terenie miasta Starachowice** – w odniesieniu do odcinków drogi wojewódzkiej nr 744 przebiegających/położonych na terenie Miasta Starachowice, wyszczególnionych w Załączniku nr 1 do niniejszego porozumienia, który zawiera wykaz odcinków ulic wraz z ilustracją graficzną.

2. Województwo udziela także prawa do dysponowania pasem drogowym na odcinkach opisanych w ust. 1, jak również nieruchomości, które ewentualnie zostaną przejęte pod jego rozbudowę, pod warunkiem ich skutecznego nabycia, wyłącznie w zakresie niezbędnym do realizacji niniejszego porozumienia według obowiązujących w tym zakresie przepisów prawnych.

3. Gmina uprawniona jest do dokonywania wszelkich czynności i działań związanych z przygotowaniem oraz realizacją zadania, o którym mowa w ust. 1, w tym do występowania z wnioskami oraz uzyskiwania wszelkich decyzji, opinii i uzgodnień umożliwiających jego realizację, a w szczególności decyzji o zezwoleniu na realizację inwestycji drogowej, jak również koordynowania prowadzonych w tym zakresie prac.

4. Właścicielem odcinków drogi wojewódzkiej DW 744, o którym mowa w ust. 1, jest Województwo Świętokrzyskie. Funkcję zarządcy tych odcinków pełni Zarząd Województwa Świętokrzyskiego, działający jako zarządca dróg wojewódzkich na terenie województwa świętokrzyskiego.

5. Do współpracy przy realizacji niniejszego porozumienia, a także do nadzorowania, kontrolowania i uczestniczenia w niezbędnym zakresie przy realizacji zadania Województwo upoważnia Świętokrzyski Zarząd Dróg Wojewódzkich w Kielcach, zwany dalej ŚZDW.

§ 2. 1. Województwo zobowiązuje się do:

a. Udzielenia Gminie pełnomocnictwa do reprezentowania go, podczas procedury formalnej uzyskiwania decyzji o pozwoleniu na budowę lub zezwolenia realizacji inwestycji drogowej, oraz udzielenia pełnomocnictwa dla wskazanego przez Gminę projektanta do reprezentowania w imieniu zarządcy drogi podczas procedury formalnej uzyskiwania ww. decyzji lub zezwolenia.

b. Uzgodnienia i odbioru dokumentacji projektowej dla zadania określonego w § 1 ust. 1.

2. Gmina zobowiązuje się do:

a. Uzgadniania z rozwiązań i wariantów projektowych w zakresie opracowywania dokumentacji dotyczącej zadania objętego niniejszym porozumieniem;

b. Przygotowania i przeprowadzenia postępowania przetargowego na zadanie wymienione w § 1 ust. 1, z zachowaniem przepisów Ustawy z dnia 11 września 2019r. r. Prawo Zamówień Publicznych oraz podpisania umowy z Wykonawcą;

c. Wystąpienia do Marszałka Województwa Świętokrzyskiego jako organu zarządzającego ruchem na drogach wojewódzkich, o zatwierdzenie uprzednio opracowanego projektu czasowej i stałej organizacji ruchu na czas realizacji Inwestycji, po uprzednim pozyskaniu niezbędnych opinii wymaganych przepisami prawa;

d. Przekazania kompletnego opracowania projektowego wykonanego zgodnie z umową zawartą z wykonawcą oraz aktualnie obowiązującymi przepisami, normami i wytycznymi, do ŚZDW w ciągu 30 dni od daty dokonania odbioru dokumentacji projektowej.

§ 3. 1. Realizacja zadania o którym mowa w § 1 ust. 1 będzie możliwa pod warunkiem uzyskania przez Gminę dofinansowania ze środków zewnętrznych.

2. Realizacja zadania a także partycypacja Stron porozumienia w kosztach jego wykonania będzie przedmiotem odrębnej umowy sporządzonej pomiędzy stronami.

§ 4. Gmina zobowiązuje się do pokrycia kosztów pozyskania nieruchomości, o których mowa w § 1 ust. 2 poprzez udzielenie pomocy finansowej Województwu, o ile taka potrzeba wystąpi. Kosztami związanymi z wypłatą odszkodowań za przejęte nieruchomości, w przypadku zaistnienia konieczności regulacji stanu prawnego nieruchomości niezbędnych do realizacji zadania, o którym mowa w § 1 ust. 1, zostaną zgodnie z zapisami wydanych w sprawie decyzji odszkodowawczych sfinansowane przez Województwo, w ramach udzielonej przez Gminę pomocy finansowej.

§ 5. Podczas wykonywania zadania określonego w § 1 ust. 1 porozumienia, przedstawiciele Województwa mogą w każdym czasie dokonywać kontroli oraz wносить uwagi na piśmie, w zakresie realizacji postanowień niniejszego porozumienia.

§ 6. 1. Gmina we własnym zakresie, zgodnie z ustawą z dnia 11 września 2019 r. - *Prawo zamówień publicznych*, zobowiązuje się do zawarcia umów z Wykonawcą w zakresie realizacji zadania, o którym mowa w § 1 ust. 1 porozumienia.

2. Strony porozumienia ustalają że Województwo ma prawo uczestniczenia, pozyskiwania informacji, dostępu do dokumentacji oraz przygotowania i dostarczania dokumentów niezbędnych do przygotowania SWZi przeprowadzania postępowań o udzielenie zamówienia publicznego, celem wyłonienia Wykonawcy robót związanych zadaniem, o którym mowa w § 1 ust. 1 porozumienia.

3. Za prawidłowe przeprowadzenie postępowania przetargowego na realizację zadania wraz z przygotowaniem SWZ odpowiada Gmina.

§ 7. 1. Gmina ponosi pełną odpowiedzialność wobec Województwa oraz osób trzecich z tytułu ewentualnych roszczeń powstałych w związku z wykonywaniem lub nienależytym wykonaniem niniejszego Porozumienia.

2. Gmina zobowiązuje się wobec Województwa do usuwania i pokrywania kosztów wszelkich ewentualnych szkód oraz zaspokajania roszczeń związanych z realizacją niniejszego Porozumienia, a w szczególności Gmina zobowiązuje się do ponoszenia pełnej odpowiedzialności, w tym również za szkody poniesione przez osoby trzecie, związane lub pozostające w związku z realizacją niniejszego porozumienia.

§ 8. Gmina przekaże opracowaną dokumentację do ŚZDW w ciągu 30 dni od daty dokonania protokolarnego odbioru.

§ 9. 1. Niniejsze porozumienie wchodzi w życie z dniem podpisania.

2. Niniejsze porozumienie podlega ogłoszeniu w Dzienniku Urzędowym Województwa Świętokrzyskiego.

3. Niniejsze porozumienie obowiązuje od dnia wejścia w życie do dnia przekazania kompletnej dokumentacji projektowej o której mowa w § 1 ust. 1 niniejszego porozumienia.

4. Strony zastrzegają sobie możliwość wypowiedzenia porozumienia z terminem 1 miesięcznym, w sytuacji gdy dalsze wykonywanie obowiązków wynikających z porozumienia stanie się niemożliwe.

5. W sprawach nieuregulowanych do niniejszego Porozumienia zastosowanie mają przepisy powszechnie obowiązującego prawa.

6. Wszelkie zmiany treści niniejszego Porozumienia wymagają zawarcia aneksu w formie pisemnej, pod rygorem nieważności.

7. Wszelkie spory wynikłe na tle realizacji niniejszego porozumienia rozstrzygane będą przez sąd miejscowo właściwy dla siedziby Województwa.

§ 10. Niniejsze porozumienie sporządzono w 4 jednobrzmiących egzemplarzach: po 2 dla każdej ze Stron.

WOJEWÓDZTWO:

GMINA:

DW 744 – przejście przez Starachowice – zakres pomocy rzeczowej w formie wykonania dokumentacji projektowej dla:

1. Radomska – odcinek od granicy miasta (rondo na końcu planowanej obwodnicy) do ronda Bolesława Papięgo (przy Batalionów Chłopskich - wybudowane w 2018 r.)

zakres: po zmianie MPZP przebudowa ulicy wraz z chodnikami i ścieżką rowerową

2. Radomska – odcinek od ronda Bolesława Papięgo do ul. Szkolnej

zakres: po zmianie MPZP przebudowa ulicy wraz z chodnikami i ścieżką rowerową (ścieżka rowerowa ma przygotowaną dokumentację z pozwoleniem na budowę)

3. Radomska – odcinek od ul. Szkolnej do Konstytucji 3 Maja

zakres: po zmianie MPZP budowa ścieżki rowerowej – ze względu na przewężenia pasa drogowego – prawdopodobna formuła ZRID

4. Radomska / skrzyżowanie z Konstytucji 3 Maja / Czesława Klarnera

zakres: przebudowa skrzyżowania na rondo i połączenie z SSE poprzez ulicę Klarnera – wyburzenie parterowej zabudowy i wykup nieruchomości – w trybie ZRID

- realizacja odłożona w czasie

5. Radomska – odcinek od ul. Konstytucji 3 Maja do ronda Lecha Kaczyńskiego

zakres: po zmianie MPZP budowa ścieżki rowerowej – ze względu na przewężenia pasa drogowego przed rondem – prawdopodobna formuła ZRID

6. Jadwigi Kaczyńskiej – odcinek od ronda Lecha Kaczyńskiego do Fryderyka Chopina

zakres: remont nawierzchni jezdni i chodnika, ścieżka rowerowa wzdłuż ulicy ale poza pasem drogowym ma przygotowaną dokumentację z pozwoleniem na budowę.

7. Jadwigi Kaczyńskiej – odcinek od ul. Fryderyka Chopina do ronda gen. Antoniego Hedy „Szarego”

zakres: remont nawierzchni jezdni i chodnika, ścieżka rowerowa wzdłuż ulicy (zawężenie jezdni) ma przygotowaną dokumentację z pozwoleniem na budowę.

8. Kaczyńskiej / skrzyżowanie Pileckiego

zakres: przebudowa skrzyżowania na (małe) rondo

9. Bankowa – odcinek od ul. Fryderyka Chopina do ronda gen. Antoniego Hedy „Szarego”

zakres: remont nawierzchni jezdni i chodnika, ścieżka rowerowa wzdłuż ulicy (zawężenie jezdni) ma przygotowaną dokumentację z pozwoleniem na budowę.

10. Armii Krajowej – odcinek od ronda gen. Antoniego Hedy „Szarego” do Oświatowej

zakres: remont nawierzchni jezdni i chodnika (wykonana ścieżka rowerowa poza pasem drogowym)

11. Armii Krajowej / skrzyżowanie z Oświatową

zakres: przebudowa skrzyżowania na rondo

12. Armii Krajowej – odcinek od Oświatowej do Na Szlakowisku

zakres: remont nawierzchni jezdni i chodników, ścieżka rowerowa wzdłuż ulicy ma przygotowaną dokumentację z pozwoleniem na budowę.

13. Armii Krajowej / skrzyżowanie z Na Szlakowisku

zakres: przebudowa skrzyżowania na rondo (jest możliwe rondo o promieniu do 22 m bez powiększania tarczy skrzyżowania)

14. Armii Krajowej – odcinek od Na Szlakowisku do Wojska Polskiego

zakres: przebudowa ulicy wraz z budową kanalizacji deszczowej i zbiornikiem retencyjnym z podniesieniem niwelety jezdni w obniżeniu;

15. Armii Krajowej / skrzyżowanie z Wojska Polskiego

zakres: przebudowa skrzyżowania na rondo - ze wskazanym obniżeniem poziomu tarczy skrzyżowania (likwidacja podjazdu z Wojska Polskiego i murów oporowych przy pawilonie handlowym)

16. Armii Krajowej – odcinek od Wojska Polskiego do ronda Solidarności

zakres: remont nawierzchni jezdni i chodników, ścieżka rowerowa wzdłuż ulicy ma przygotowaną dokumentację z pozwoleniem na budowę; sygnalizacja świetlna dedykowana pieszym przy Galerii Skałka (możliwe wykorzystanie sygnalizacji ze skrzyżowania z Oświętową)

17. Armii Krajowej – rondo „Solidarności”

zakres: remont nawierzchni jezdni, spięcie odcinków ścieżek rowerowych (brak pozwolenia ze względu na nieuregulowany stan – prawdopodobna formuła ZRID – pozwoli również na wydzielenie terenu z działki spółdzielni mieszkaniowej)

18. Armii Krajowej – odcinek od ronda „Solidarności” do Kilińskiego

zakres: remont nawierzchni jezdni i chodników, możliwość wykonania ścieżki rowerowej, wskazane uporządkowanie relacji dróg poprzecznych z wykorzystaniem rond (pkt. 14 i 16)

19. Armii Krajowej / skrzyżowanie z Kilińskiego

zakres: przebudowa skrzyżowania na rondo (jest możliwe rondo o promieniu do 17 m bez powiększania tarczy skrzyżowania)

20. Armii Krajowej – odcinek od Kilińskiego do Kościelnej

zakres: remont nawierzchni jezdni i chodników, możliwość wykonania ścieżki rowerowej

21. Armii Krajowej / skrzyżowanie z Kościelną

zakres: przebudowa skrzyżowania na rondo

22. Armii Krajowej – odcinek od Kościelnej do Hłżeckiej

zakres: remont nawierzchni chodnika, ścieżka rowerowa wzdłuż ulicy (zawężenie jezdni) ma przygotowaną dokumentację z pozwoleniem na budowę.

23. Armii Krajowej / skrzyżowanie z Hłżecą

zakres: przebudowa skrzyżowania – wykonanie wyspy, modernizacja nawierzchni, realizacja przejazdów rowerowych

24. Armii Krajowej – odcinek od Hłżeckiej do Wyszyńskiego

zakres: remont nawierzchni jezdni, spięcie odcinków ścieżek rowerowych (brak pozwolenia ze względu na nieuregulowany stan – prawdopodobna formuła ZRID)

25. Wyszyńskiego / skrzyżowanie z Armii Krajowej

zakres: przebudowa skrzyżowania na rondo (z uwzględnieniem na nowy wlot od strony południowej – bypass do Spółdzielczej)

26. Wyszyńskiego - wiadukt

zakres: modernizacja nawierzchni chodnika, analiza możliwości wytyczenia i realizacji normatywnej ścieżki rowerowej)

27. Wyszyńskiego – odcinek od wiaduktu do Niepodległości

zakres: przebudowa: poszerzenie o pas ruchu (długie lewoskręty), budowa ścieżki rowerowej, przebudowa kanalizacji deszczowej, budowa oświetlenia, regulacja pasa drogowego – projekt w trakcie realizacji (zgłoszenia)



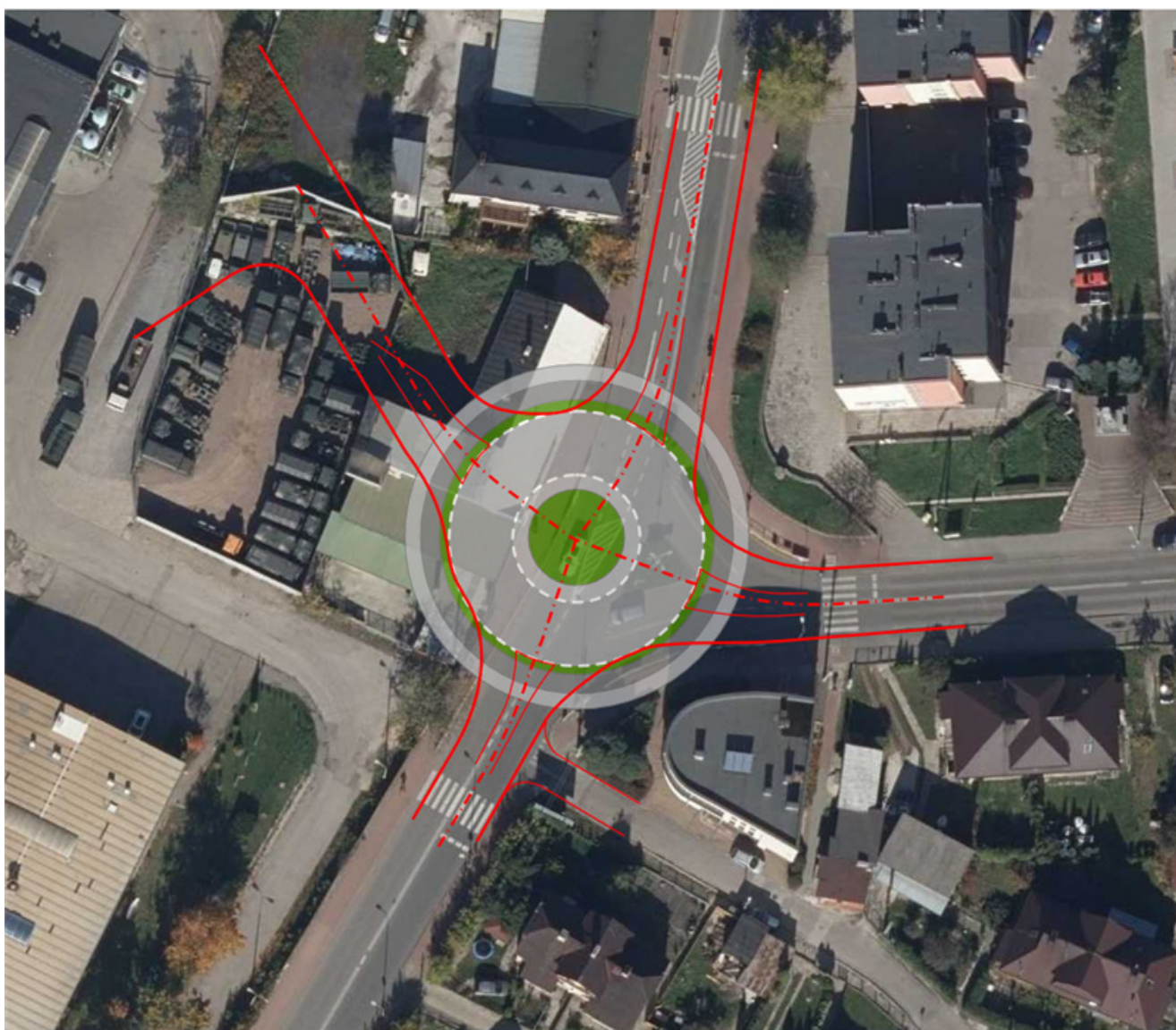
Orientacja

STARACHOWICE - PRZEBIEG DROGI WOJEWÓDZKIEJ NR **744** PRZEZ MIASTO
PROPOZYCJE PRZEBUDOWY SKRZYŻOWAŃ

skrzyżowanie Radomska / Konstytucji 3 Maja

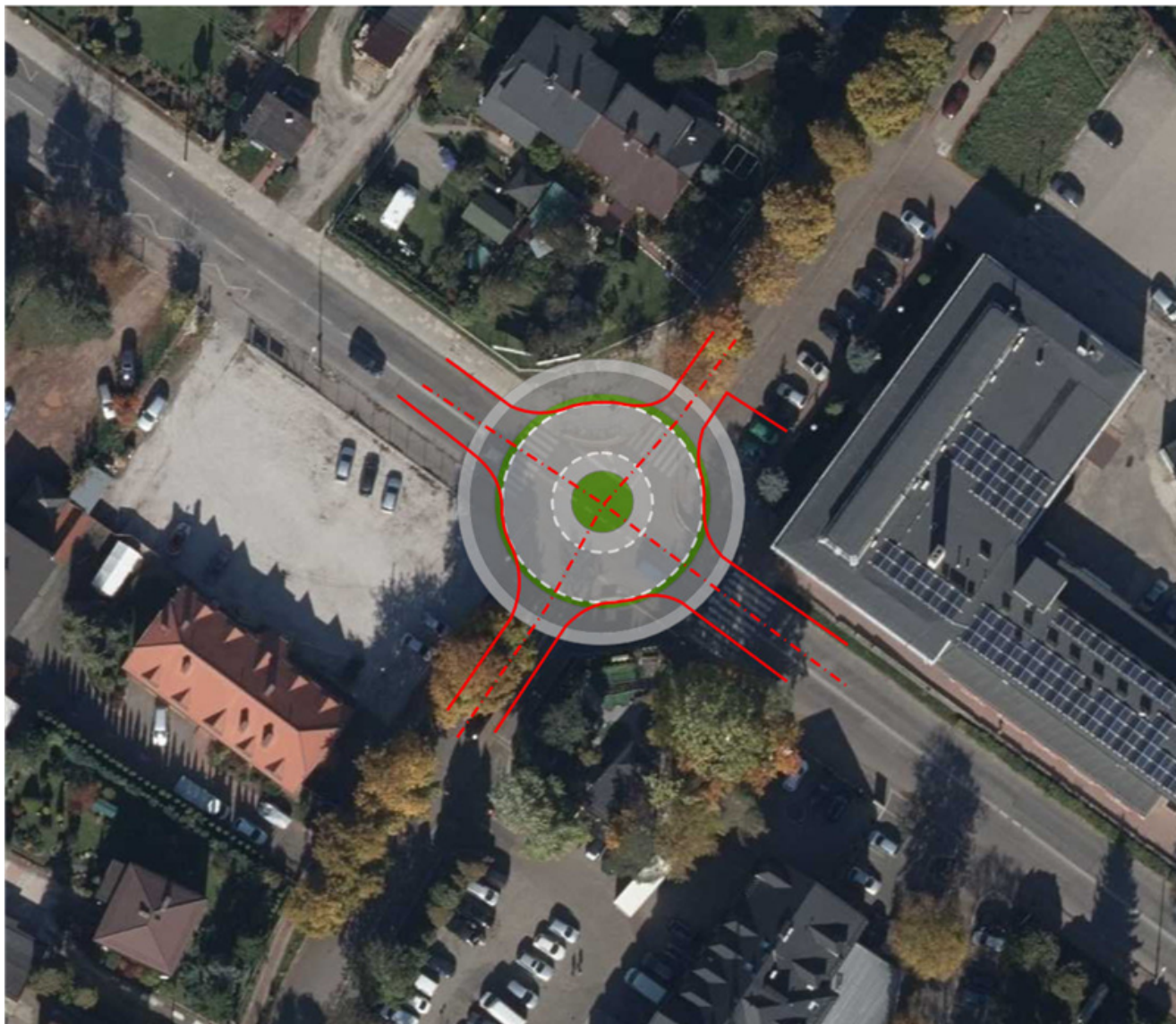
przebudowa skrzyżowania na rondo (średnica zewn. 30 m)

nowy wlot - Czestawa Klarnera (Specjalna Strefa Ekonomiczna)

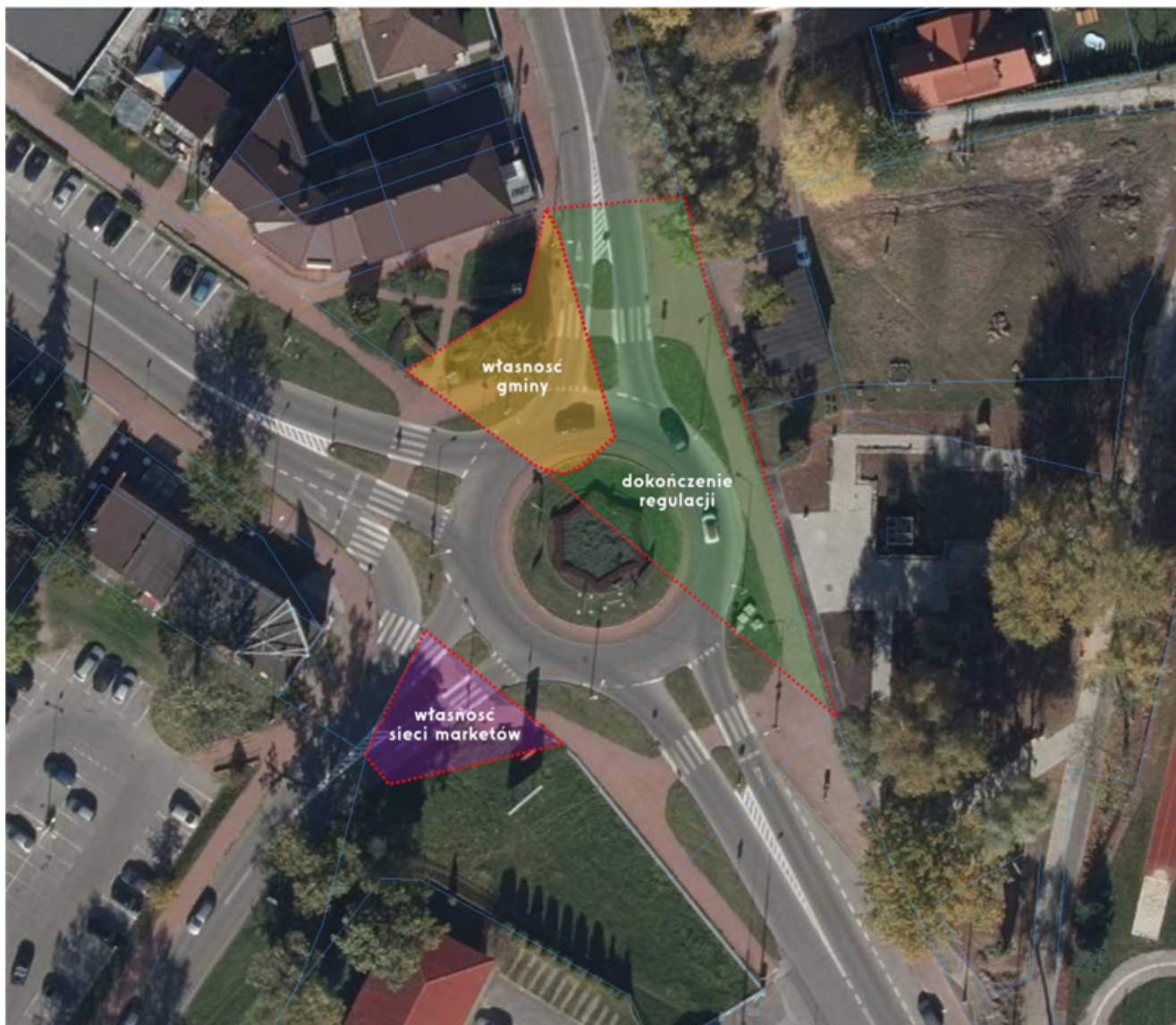


STARACHOWICE - PRZEBIEG DROGI WOJEWÓDZKIEJ NR **744** PRZEZ MIASTO
PROPOZYCJE PRZEBUDOWY SKRZYŻOWAŃ

skrzyżowanie Jadwigi Kaczyńskiej - Bankowa / Rotmistrza Witolda Pileckiego
przebudowa skrzyżowania na rondo (średnica zewn. 24 m)



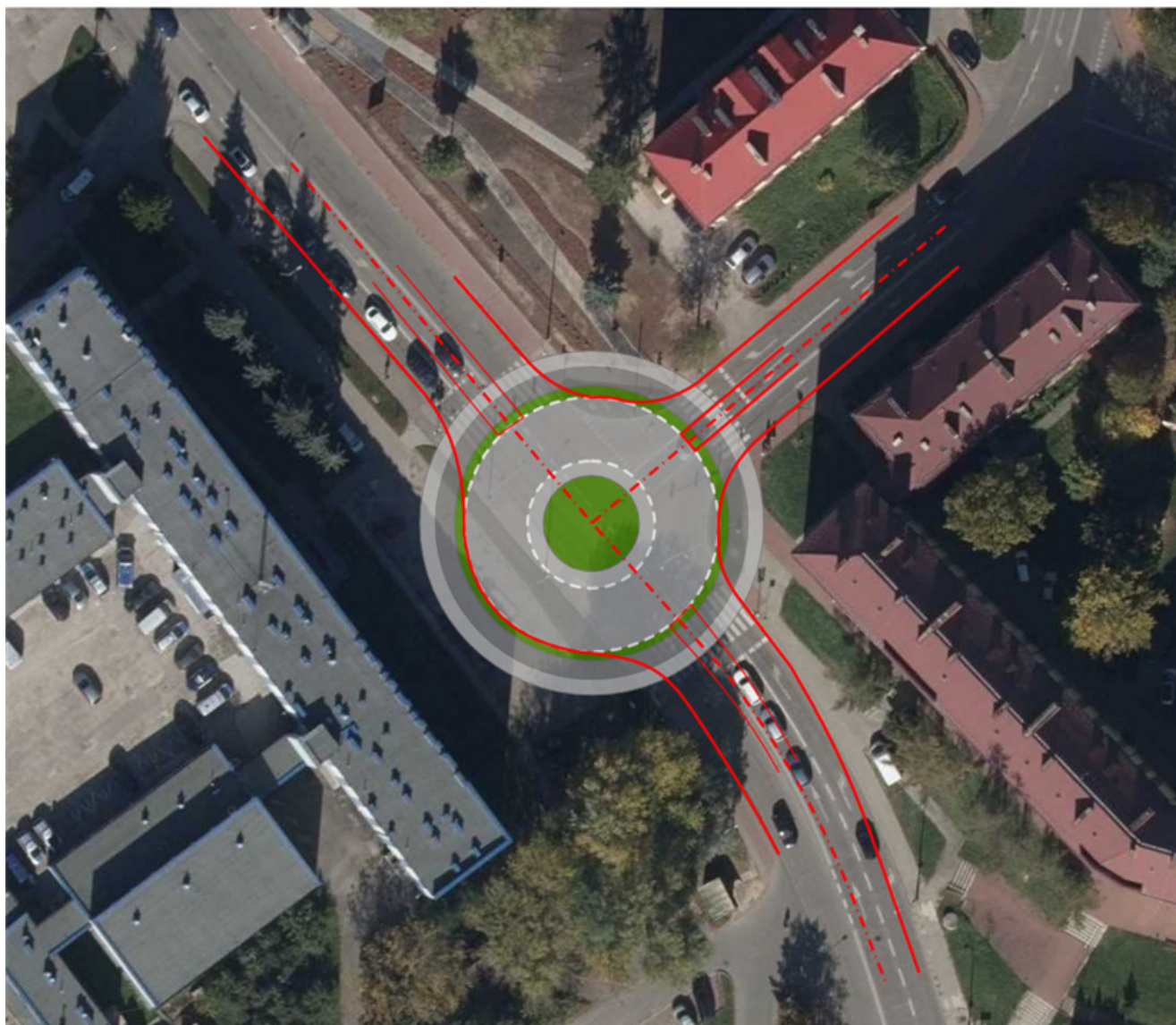
STARACHOWICE - PRZEBIEG DROGI WOJEWÓDZKIEJ NR **744** PRZEZ MIASTO
PROPOZYCJE PRZEBUDOWY SKRZYŻOWAŃ
Rondo Generała Antoniego Hedy "Szarego"
regulacja pasa drogowego i własności terenu



STARACHOWICE - PRZEBIEG DROGI WOJEWÓDZKIEJ NR **744** PRZEZ MIASTO
PROPOZYCJE PRZEBUDOWY SKRZYŻOWAŃ

skrzyżowanie al. Armii Krajowej / Oświatowa

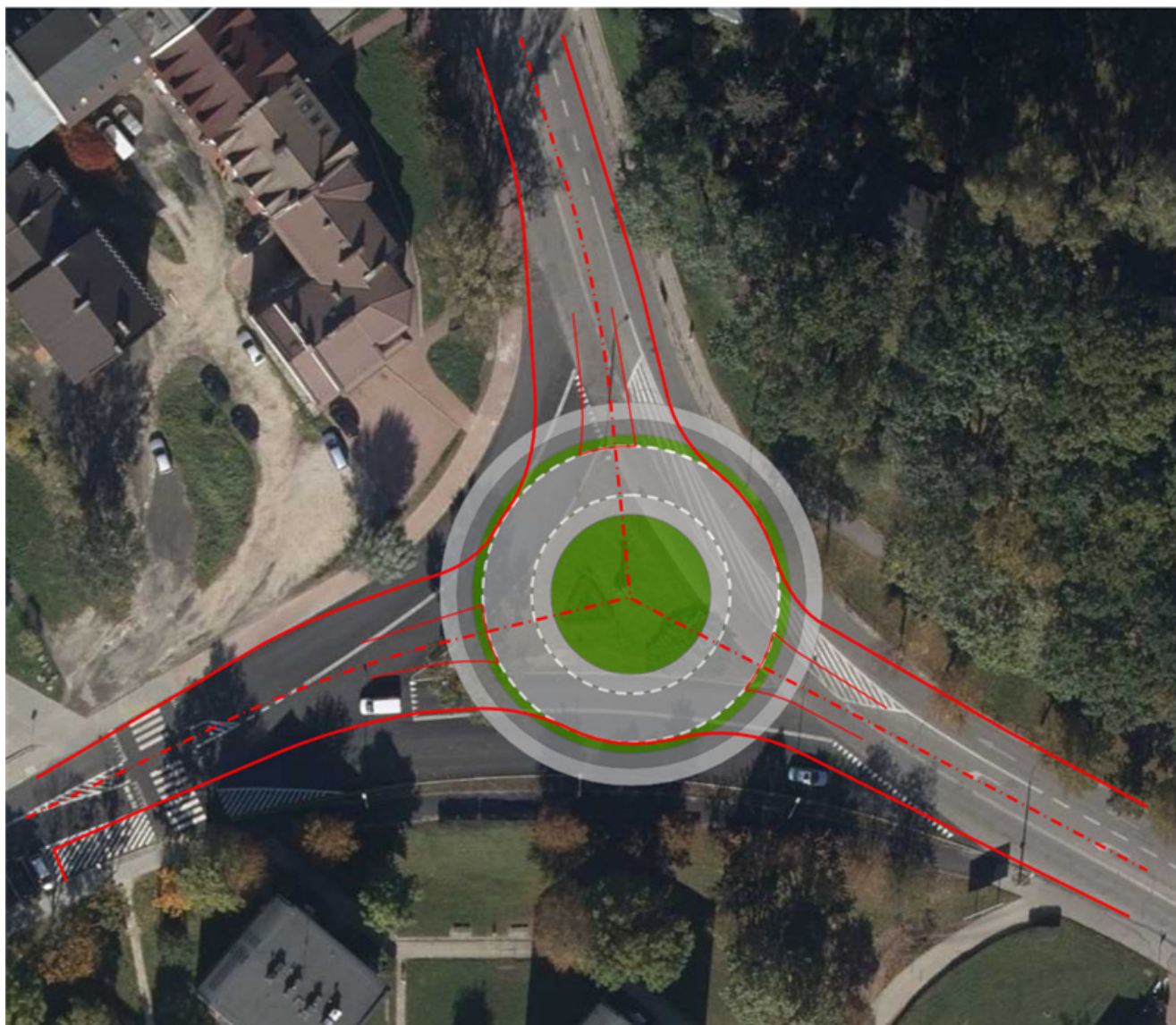
przebudowa skrzyżowania na rondo (średnica zewn. 30 m)



STARACHOWICE - PRZEBIEG DROGI WOJEWÓDZKIEJ NR **744** PRZEZ MIASTO
PROPOZYCJE PRZEBUDOWY SKRZYŻOWAŃ

skrzyżowanie al. Armii Krajowej / Na Szlakowisku

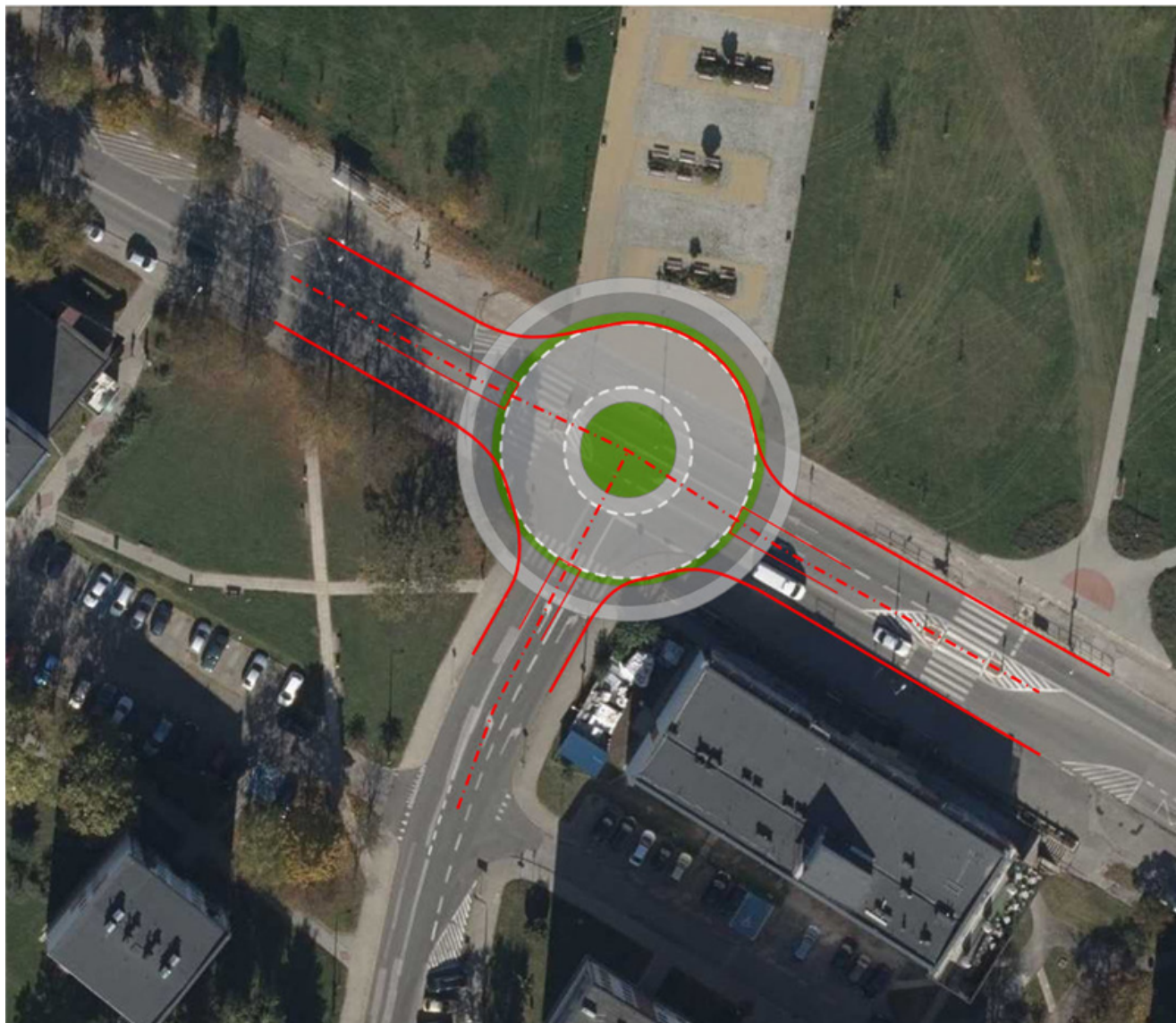
przebudowa skrzyżowania na rondo (średnica zewn. 35 m)



STARACHOWICE - PRZEBIEG DROGI WOJEWÓDZKIEJ NR **744** PRZEZ MIASTO
PROPOZYCJE PRZEBUDOWY SKRZYŻOWAŃ

skrzyżowanie al. Armii Krajowej / Wojska Polskiego

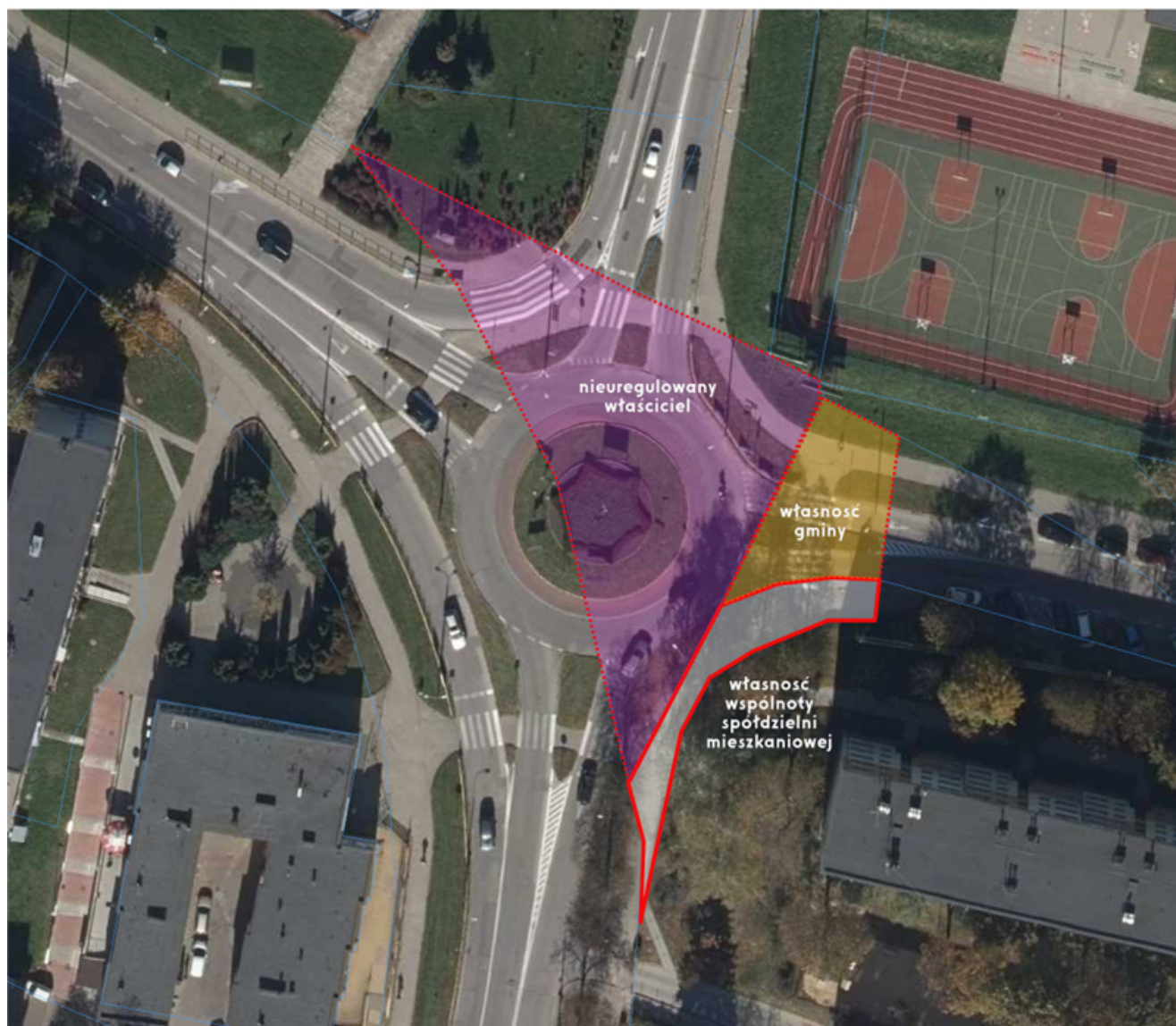
przebudowa skrzyżowania na rondo (średnica zewn. 30 m)



STARACHOWICE - PRZEBIEG DROGI WOJEWÓDZKIEJ NR 744 PRZEZ MIASTO
PROPOZYCJE PRZEBUDOWY SKRZYŻOWAŃ

Rondo "Solidarności"

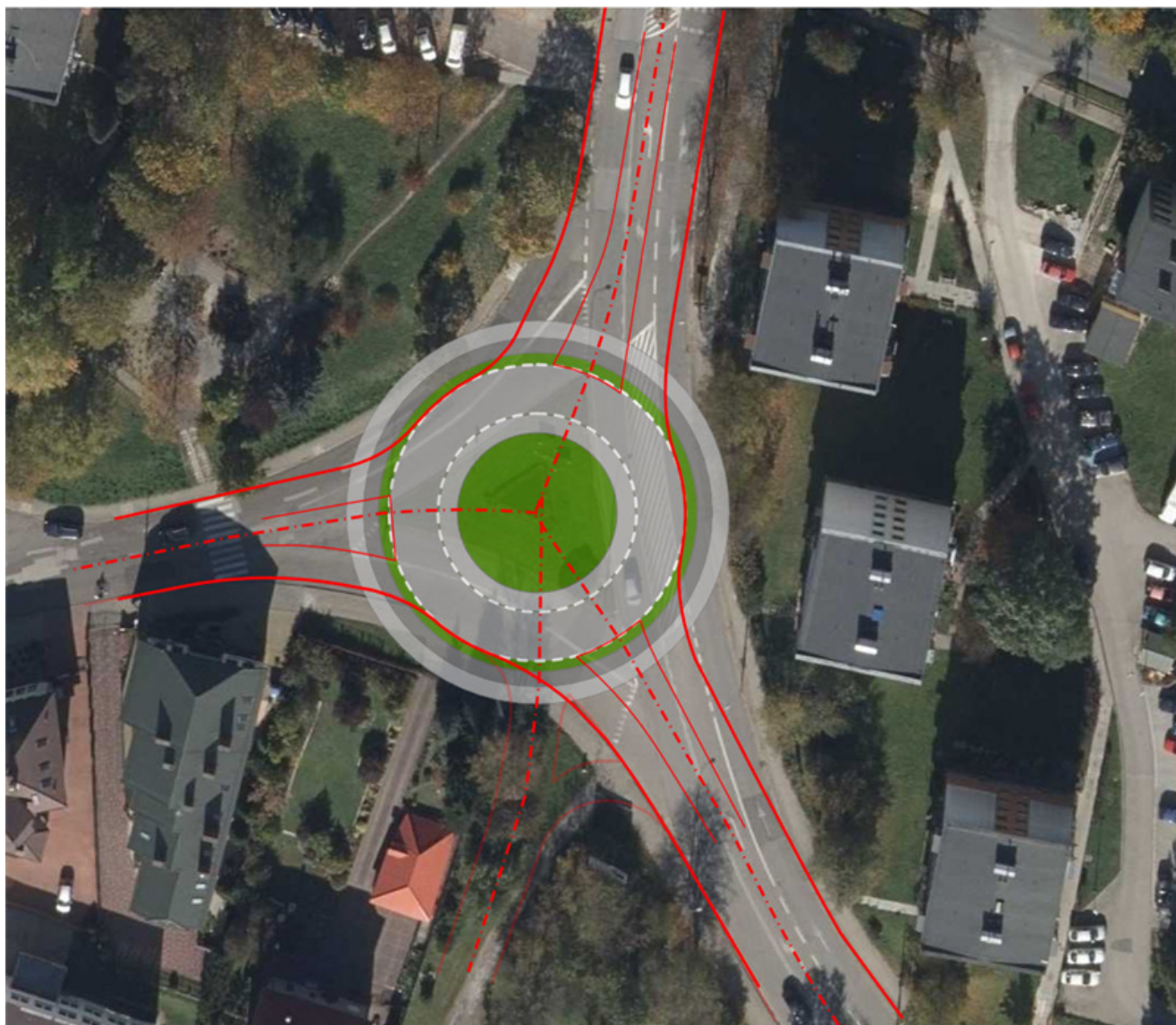
regulacja pasa drogowego i własności terenu



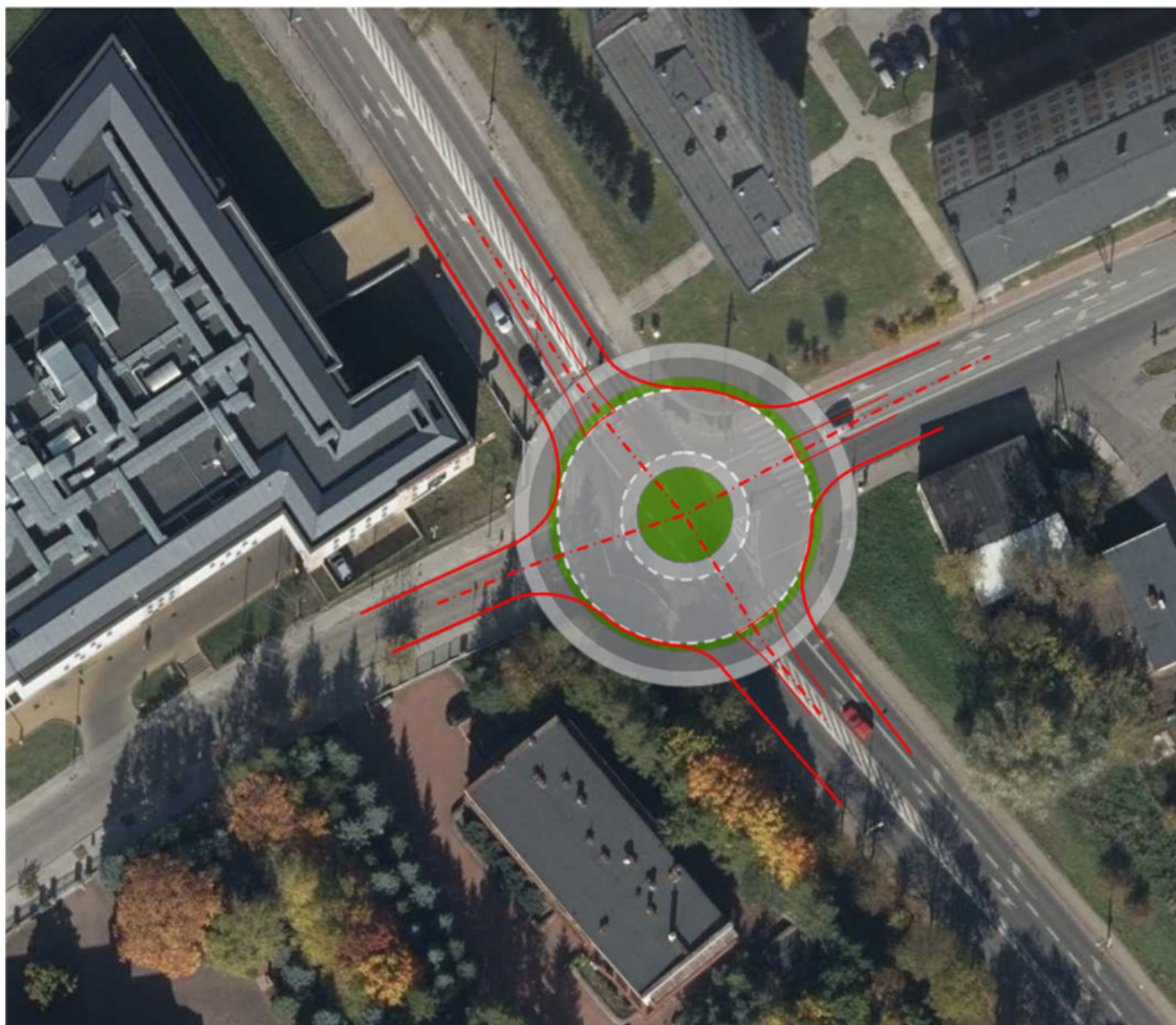
STARACHOWICE - PRZEBIEG DROGI WOJEWÓDZKIEJ NR **744** PRZEZ MIASTO
PROPOZYCJE PRZEBUDOWY SKRZYŻOWAŃ

skrzyżowanie al. Armii Krajowej / Jana Kilińskiego

przebudowa skrzyżowania na rondo (średnica zewn. 35 m)



STARACHOWICE - PRZEBIEG DROGI WOJEWÓDZKIEJ NR **744** PRZEZ MIASTO
PROPOZYCJE PRZEBUDOWY SKRZYŻOWAŃ
skrzyżowanie al. Armii Krajowej / Kościelna
przebudowa skrzyżowania na rondo (średnica zewn. 30 m)

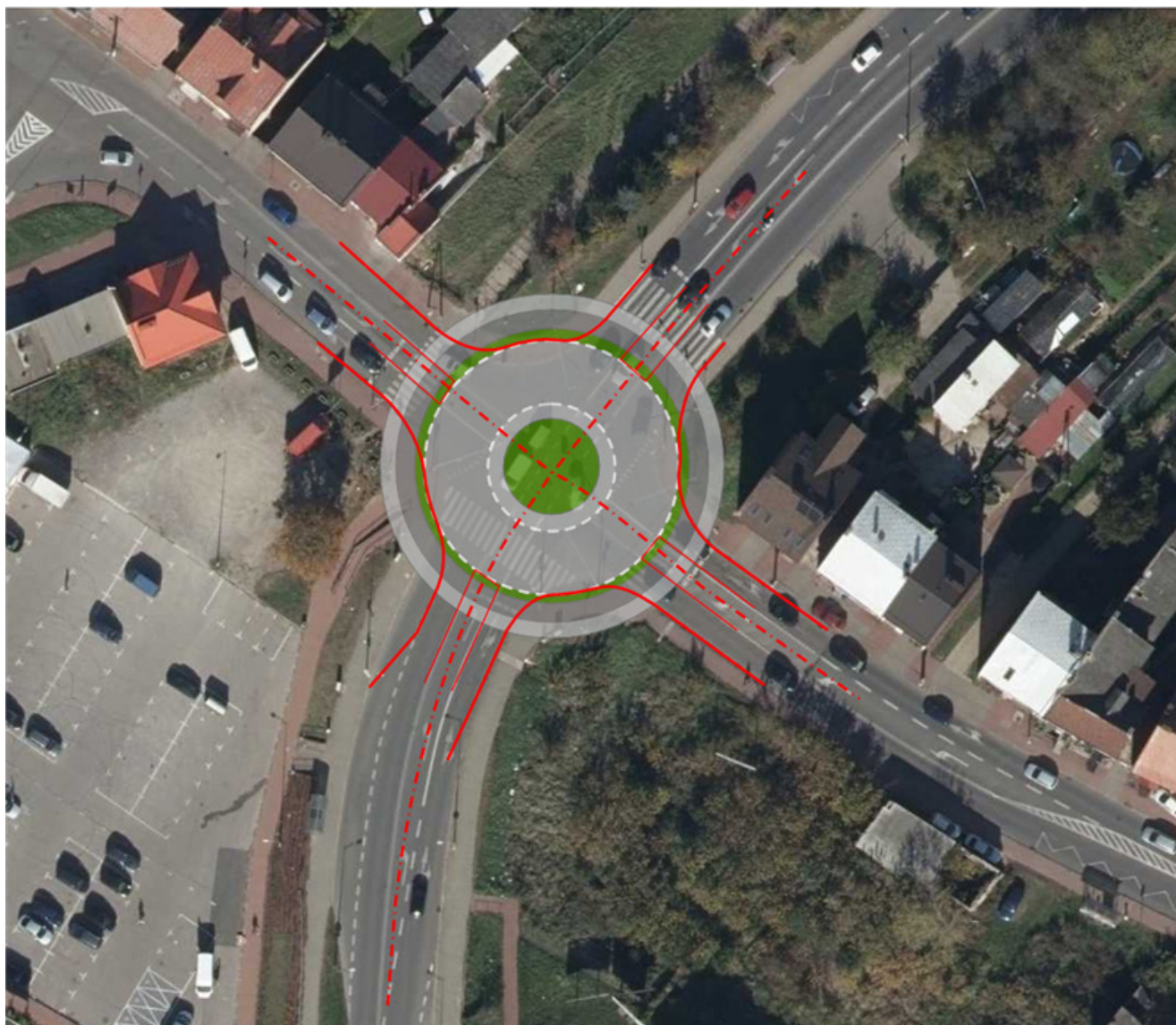


STARACHOWICE - PRZEBIEG DROGI WOJEWÓDZKIEJ NR **744** PRZEZ MIASTO
PROPOZYCJE PRZEBUDOWY SKRZYŻOWAŃ

skrzyżowanie al. Armii Krajowej / Iłżecka

przebudowa skrzyżowania na rondo (średnica zewn. 30 m)

powiększenie ronda z wyspą i regulacja własności



STARACHOWICE - PRZEBIEG DROGI WOJEWÓDZKIEJ NR **744** PRZEZ MIASTO
PROPOZYCJE PRZEBUDOWY SKRZYŻOWAŃ

skrzyżowanie al. Armii Krajowej / Kardynała Stefana Wyszyńskiego

przebudowa skrzyżowania na rondo (średnica zewn. 35 m)

rezerwa na 4 wlot - do Spółdzielczej

