

















## Legenda

- |  |   |  |  |
|--|---|--|--|
|  Oś drogi                     |  Proponowane ekrany akustyczne | <b>Budynki</b>   | <b>Przedziały imisji:</b>  |
| • Kilometraż   |  Pozostałe drogi               |  Budynek mieszkalny                         |  50 - 55 dB |
| ○ Kilometraż początku i końca proponowanego działania  |  Granice gmin                  |  Budynek ochrony zdrowia                    |  55 - 60 dB |
|  Istniejące ekrany akustyczne |  Wody powierzchniowe           |  Budynek związany z czasowym pobytom dzieci |  60 - 65 dB |
|  |  Zakres opracowania            |  Budynek gospodarczy, usługowy, przemysłowy |  65 - 70 dB |
|  |   |  |  >70 dB     |

**Mapy przedstawiające efekt proponowanych działań naprawczych w ramach Programu ochrony środowiska przed hałasem dla województwa świętokrzyskiego**

**wskaźnik Ln**

**gmina Kunów**

## Droga krajowa nr 9