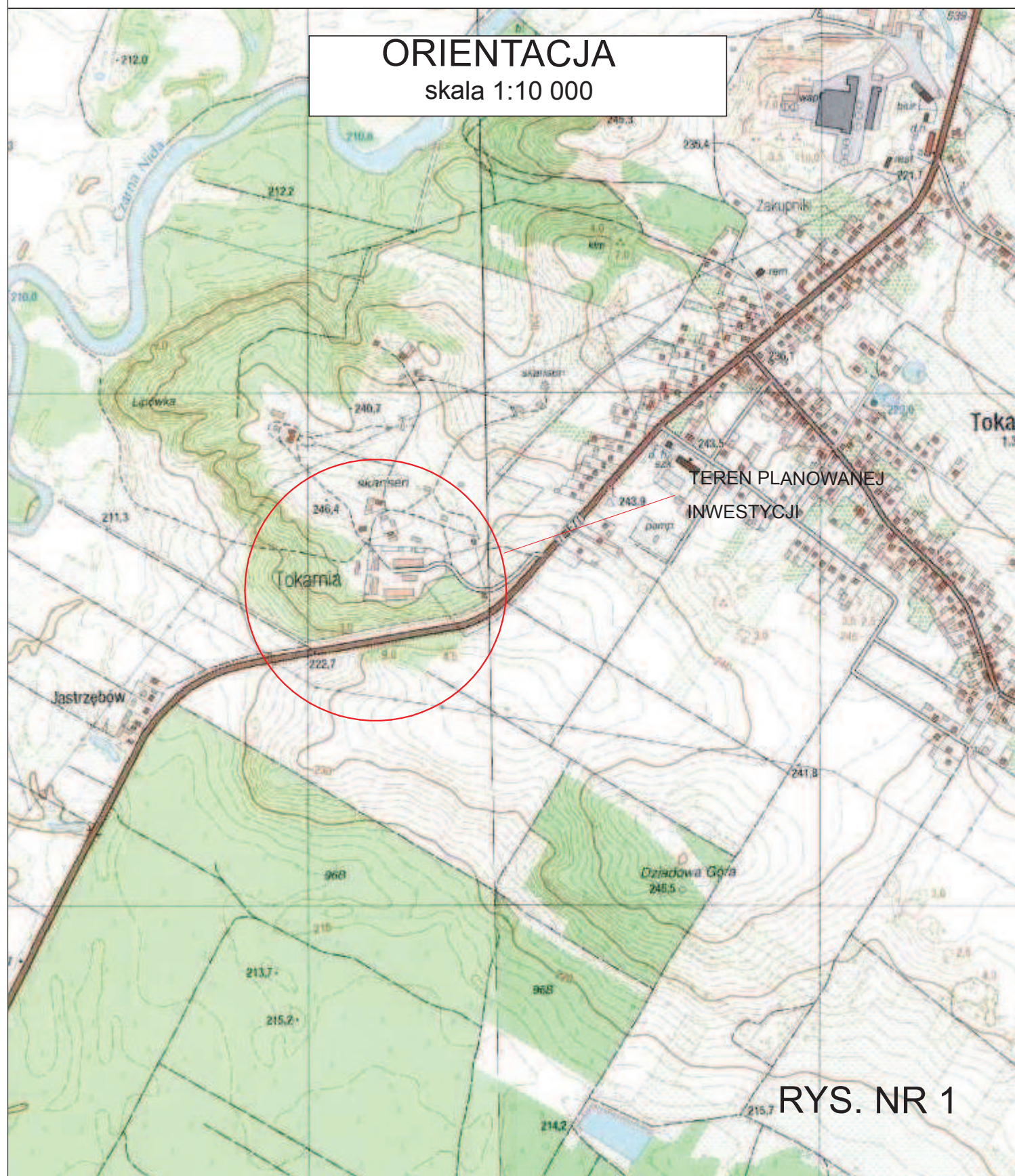
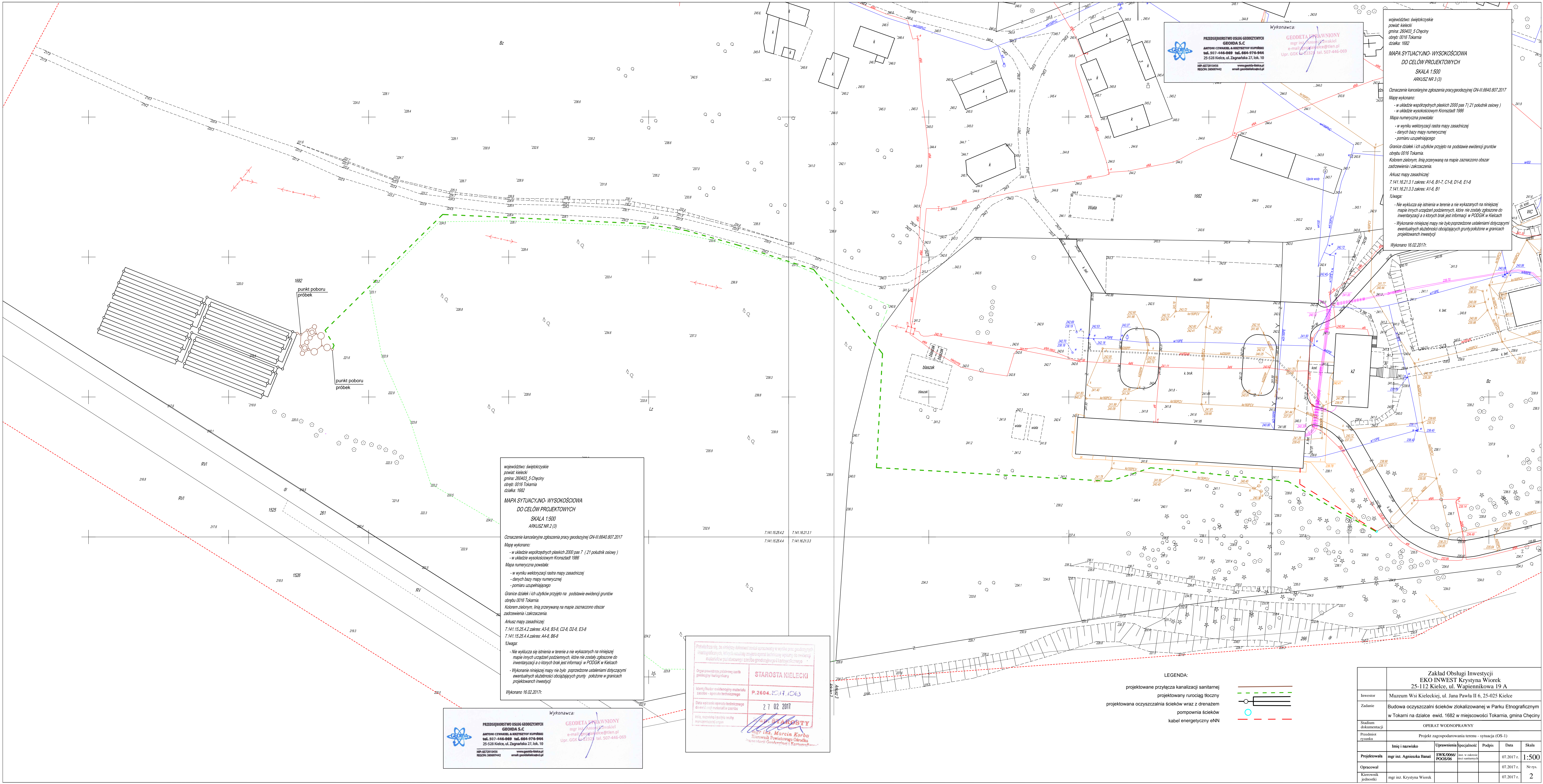


skala 1:10 000



RYS. NR 1



województwo świętokrzyskie
powiat kielecki
gmina: 260403_5 Chępczy
obręb: 0016 Tokarna
działka: 1682

**MAPA SYTUACYJNO-WYSOKOŚCIOWA
DO CELÓW PROJEKTOWYCH**
SKALA 1:500
ARKUSZ NR 2 (3)

Oznaczenie kancelaryjne zgłoszenia pracy geodazyjnej GN-III.6640.807.2017

Mapę wykonano:
- w układzie współrzędnych płaskich 2000 pas 7 (21 południk osowy)
- w układzie wysokościowym Kruszczyński 1986

Mapa numeryczna powstała:
- w wyniku wektorystyki rasteru mapy zasadniczej
- danych bazy mapy numerycznej
- pomiaru uzupełniającego

Granice działek i ich użytków przyjęto na podstawie ewidencji gruntów
obrotu 0016 Tokarna.

Kolorem zielonym, linią przerywaną na mapie zaznaczono obszar
zadrzewienia i zakazaczenia.

Akusz mapy zasadniczej:
7.141.16.21.3.1 zakres: A1-6, B1-7, C1-8, D1-8, E1-8
7.141.16.21.3.3 zakres: A1-6, B1

Uwaga:
- Nie wykazuje się istnienia w terenie a nie wykazanych na niniejszej
mapie innych urządzeń podziemnych, które nie zostały zgłoszone do
inwentaryzacji a o których brak jest informacji w PODOGK w Kielcach
- Wykonanie niniejszej mapy nie było poprzedzone ustaleniami dotyczącymi
ewentualnych służebności obciążających grunty położone w granicach
projektowanych inwestycji

Wykonano 16.02.2017r.

PRZEDSIĘBIORSTWO USŁUG GEODEZYJNYCH
GEODETA S.C.
mgr inż. Antoni Gryniewicz
tel. 507-446-069 tel. 664-976-946
25-528 Kielce, ul. Zagajnika 27, lok. 10
www.geodeta-sklad.pl
NIP: 687291046
REGON: 14040442

Wykonawca:
GEODETA PRACOWNI
mgr inż. Marcin Korba
e-mail: geodeta@pracowni.pl
Upr. GSK 22337 tel. 507-446-069

Podpisz się, że niniejszy dokument został opracowany w wyniku prac geodazyjnych i
fotogrametrycznych, których rezultatem jest opracowanie projektu inwestycyjnego
opracowanego przez: **Starostę Kielcecki**

Organ powołujący przedkładać może
dokumentację historyczną

Identyfikacja i opisanie materiałów
zapisów - opis techniczny

Data ważności opisu technicznego
60 dni od daty wydania

Identyfikacja i opisanie materiałów
zapisów - opis techniczny

Identyfikacja i opisanie materiałów
zapisów - opis techniczny

STAROSTA KIELECKI
P.2604.2017.1063
27.02.2017
mgr inż. Marcin Korba
Starosta Powiatowego Ośrodka
Rehabilitacji i Rozwoju

LEGENDA:

projektowane przyłącza kanalizacyjne
projektowany rurociąg tłoczny
projektowana oczyszczalnia ścieków wraz z drenem
pompiownia ścieków
kabel energetyczny eN

— — — — —
— — — — —
— — — — —
— — — — —
— — — — —

Zakład Obsługi Inwestycji EKO INWEST Krystyna Wiosek 25-112 Kielce, ul. Wapiennikowa 19 A					
Inwestor	Museum Wsi Kieleckiej, ul. Jana Pawła II 6, 25-025 Kielce				
Zadanie	Budowa oczyszczalni ścieków zlokalizowanej w Parku Etnograficznym w Tokarni na działce ewid. 1682 w miejscowości Tokarna, gmina Chępczy				
Stadium dokumentacji	OPERAT WODNORAWNY				
Pracownik rysunku	Projekt zagospodarowania terenu - sytuacja (OS-1)				
	Imię i nazwisko	Uprawnienia	Specjalność	Podpis	Data
Projektowała	mgr inż. Agnieszka Banaś	SWK/0066/ POOS/06			07.2017 r.
Opracował					07.2017 r.
Kierownik jednostki	mgr inż. Krystyna Wiosek				07.2017 r.
					Skala
					1:500
					Nr rys.
					2

województwo: świętokrzyskie
powiat: kielecki
gmina: 260403_5 Chęciny
obręb: 0016 Tokarnia
działka: 1682

MAPA SYTUACYJNO- WYSOKOŚCIOWA
DO CELÓW PROJEKTOWYCH
SKALA 1:500
ARKUSZ NR 1 (3)

Oznaczenie kancelaryjne zgłoszenia pracy geodezyjnej GN-III.6640.807.2017

Mapę wykonano:

- w układzie współrzędnych płaskich 2000 pas 7 (21 południk osowy)
- w układzie wysokościowym Kronstadt 1986

Mapa numeryczna powstała:

- w wyniku wektoryzacji rasteru mapy zasadniczej
- danych bazy mapy numerycznej
- pomiaru uzupełniającego

Granice działek i ich użytków przyjęto na podstawie ewidencji gruntów obrębów 0016 Tokarnia.

Kolorem zielonym, linią przerywaną na mapie zaznaczono obszar zadrzewienia i zakrzaczania.

Arkusz mapy zasadniczej:

7.141.15.25.2.4 zakres: A6-8, B6-8, C5-8, D5-8, E4-8

7.141.16.21.1.3 zakres: B1-3, C1-4, D1-4, E1-4

7.141.16.21.3.1 zakres: A1-6

7.141.15.26.2.2 zakres: A3-8

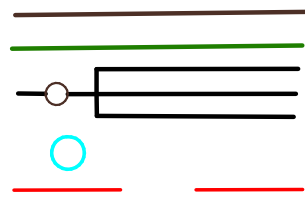
(Uwaga:

- Nie wyklucza się istnienia w terenie a nie wskazanych na niniejszej mapie innych urządzeń podziemnych, które zostały zgłoszone do inwentaryzacji a o których brak jest informacji w PODOG w Kielcach
- Wykonanie niniejszej mapy nie było poprzedzone ustaleniami dotyczącymi ewentualnych skutecznosci obciążających granic projektowanych inwestycji

Wykonano 16.02.2017r.

LEGENDA:

- projektowane przyłącza kanalizacji sanitarnej
- projektowany rurociąg tłoczny tłoczny
- projektowana oczyszczalnia ścieków wraz z drenażem
- pompownia ścieków
- kabel energetyczny eNN



Wykonawca:

**PRZEDSIĘBIORSTWO GEODEZYJNYCH
GEOIDA S.C.**
ANTONI CZWAKIEL A KSIĘZYSTOF KUPIŃSKI
tel. 507-446-069 tel. 666-976-946
25-528 Kielce, ul. Zagarniska 27 lok. 10
NIP: 6373910452
REGON: 140997442
www.geoidea-idea.pl
email: geoida@geoidea.pl

GEODETA I PRAWNIONY
mgr inż. Antoni Czwiąkiel
e-mail: geoida@kielece@tlen.pl
Upr. GKG 22323 tel. 507-446-069

Podpiszcie się, że niniejszy dokument został opracowany w wyniku prac geodezyjnych i kartograficznych, których rezultaty zawiera opisanie techniczne w oparciu o materiały państwowego zasobu geodezyjnego i kartograficznego.

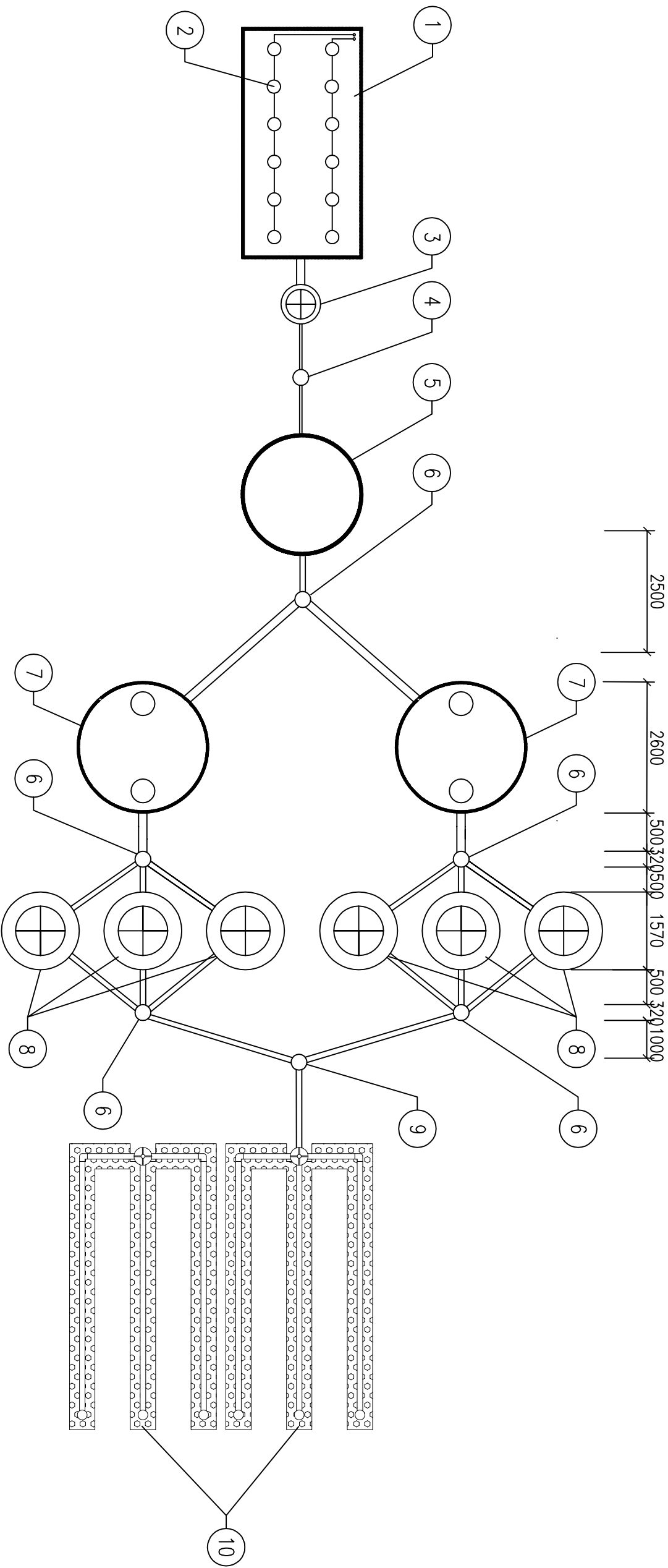
Organ prowadzący państwowy zasób geodezyjny i kartograficzny: **STAROSTA KIELECKI**

Identyfikator ewidencyjny materiału zasobu - opis techniczny: **P.2604.10.17.1063**

Data wpisania opisu technicznego do ewid. mtr. materiału zasobu: **27.02.2017**

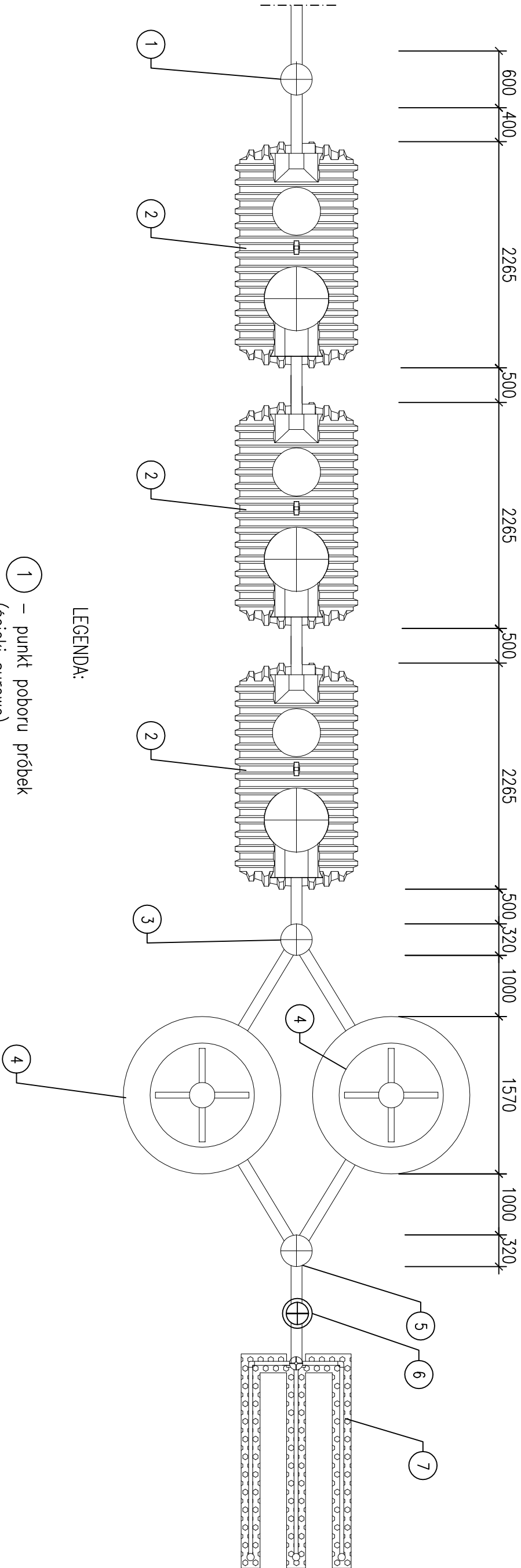
Imię, nazwisko i podpis osoby reprezentującej organ: **mgr inż. Marcin Korba**
Kierownik Powiatowego Ośrodka Kartografii i Geodezji

Zakład Obsługi Inwestycji EKO INWEST Krystyna Wiórek 25-112 Kielce, ul. Wapiennikowa 19 A				
Inwestor	Muzeum Wsi Kieleckiej, ul. Jana Pawła II 6, 25-025 Kielce			
Zadanie	Budowa oczyszczalni ścieków zlokalizowanej w Parku Etnograficznym w Tokarni na działce ewid. 1682 w miejscowości Tokarnia, gmina Chęciny			
Stadium dokumentacji	OPERAT WODNOPRAWNY			
Przedmiot rysunku	Projekt zagospodarowania terenu - sytuacja (OS-2)			
	Imię i nazwisko	Uprawnienia specjalność	Podpis	Data
Projektowała	mgr inż. Agnieszka Banaś	SWK/0066/POOS/06	inst. w zakresie sieci sanitarnych	07.2017 r.
Opracował				Nr rys.
Kierownik jednostki	mgr inż. Krystyna Wiórek			07.2017 r.
				2.1



LEGENDA:

	Zakład Obsługi Inwestycji EKO INWEST Krystyna Wiorek 25-112 Kielce, ul. Wapiennikowa 19 A				
Inwestor	Muzeum Wsi Kieleckiej, ul. Jana Pawła II 6, 25-025 Kielce				
Zadanie	Budowa oczyszczalni ścieków zlokalizowanej w Parku Etnograficznym w Tokarni na działce ewid. 1682 w miejscowości Tokarnia, gmina Chęciny				
Stadium dokumentacji	OPERAT WODNOPRAWNY				
Przedmiot rysunku	Schemat technologiczny oczyszczalni ścieków OS - I				
	Imię i nazwisko	Uprawnienia	Specjalność	Podpis	Data
Projektowała	mgr inż. Agnieszka Banaś	SWK/0066/POOS/06	inż. w zakresie sieci sanitarnych		07.2017 r.
Opracował					07.2017 r.
Kierownik jednostki	mgr inż. Krystyna Wiorek				07.2017 r.
					Nr rys. 3



- LEGENDA:
- 1 – punkt poboru próbek (ścieki surowe)
 - 2 – osadnik wstępny
 - 3 – studzienka rozdzielcza
 - 4 – bioreaktor
 - 5 – punkt poboru próbek (ścieki oczyszczone)
 - 6 – pompownia ścieków
 - 7 – drenaż rozsączający

	Zakład Obsługi Inwestycji EKO INWEST Krystyna Wiorek 25-112 Kielce, ul. Wapiennikowa 19 A				
Inwestor	Muzeum Wsi Kieleckiej, ul. Jana Pawła II 6, 25-025 Kielce				
Zadanie	Budowa oczyszczalni ścieków zlokalizowanej w Parku Etnograficznym w Tokarni na działce ewid. 1682 w miejscowości Tokarnia, gmina Chęciny				
Stadium dokumentacji	OPERAT WODNOPRAWNY				
Przedmiot rysunku	Schemat technologiczny oczyszczalni ścieków OS -2				
	Imię i nazwisko	Uprawnienia	Specjalność	Podpis	Data
Projektowała	mgr inż. Agnieszka Banaś	SWK/0066/POOS/06	inż. w zakresie sieci sanitarnych		07.2017 r.
Opracował					07.2017 r.
Kierownik jednostki	mgr inż. Krystyna Wiorek				07.2017 r.
					Nr rys. 4