



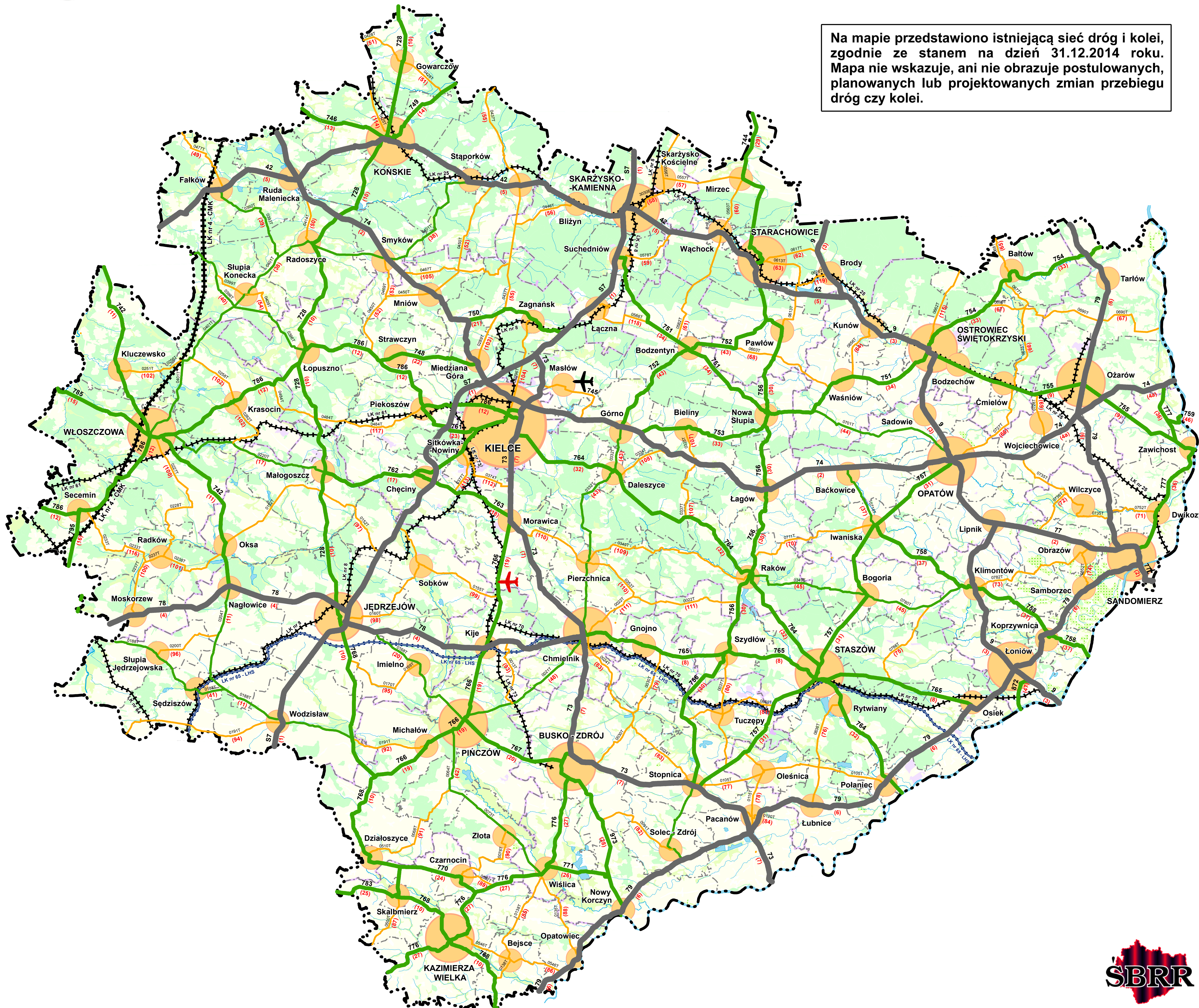
PROGRAM ROZWOJU INFRASTRUKTURY TRANSPORTOWEJ WOJEWÓDZTWA ŚWIĘTOKRZYSKIEGO NA LATA 2014-2020

KORYTARZE TRANSPORTOWE ŁĄCZĄCE WĘZŁY REGIONALNE I LOKALNE

Załącznik nr 3

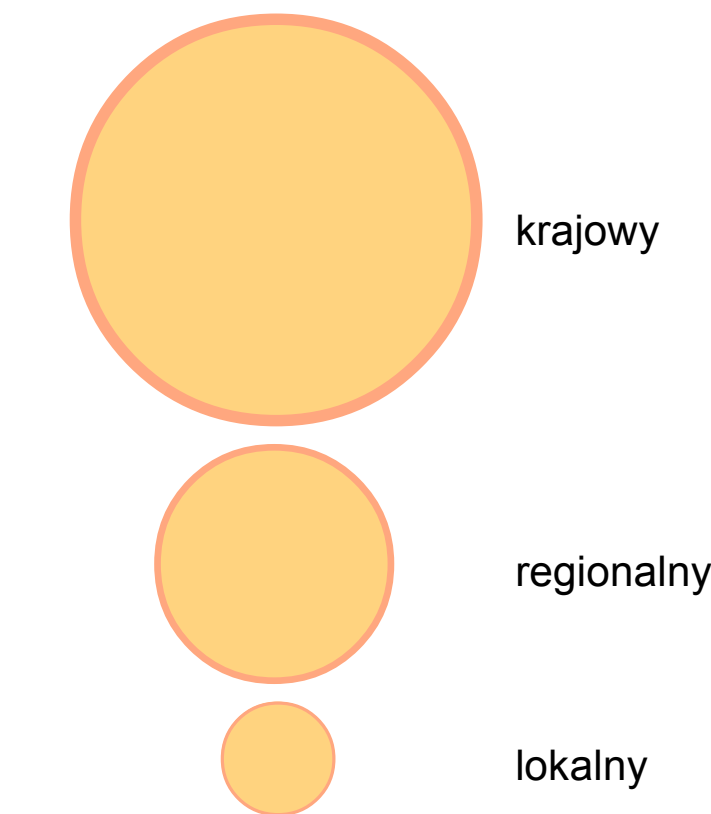
1:200 000

Na mapie przedstawiono istniejącą sieć dróg i kolei, zgodnie ze stanem na dzień 31.12.2014 roku. Mapa nie wskazuje, ani nie obrazuje postulowanych, planowanych lub projektowanych zmian przebiegu dróg czy kolei.

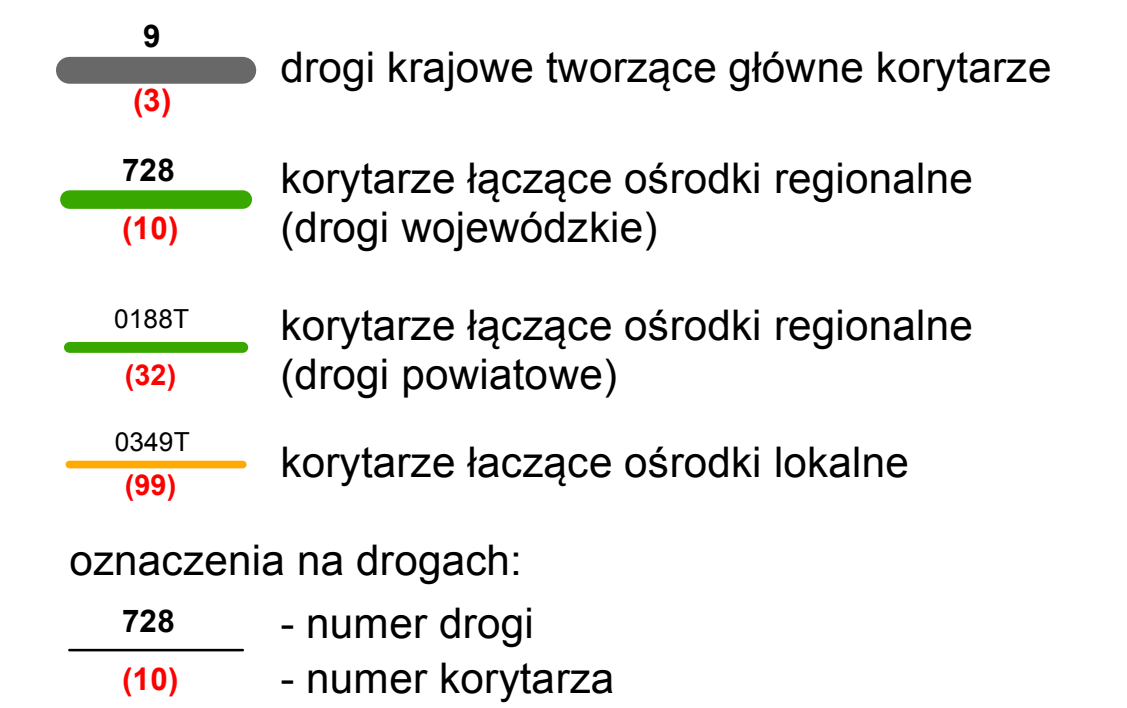


Legenda

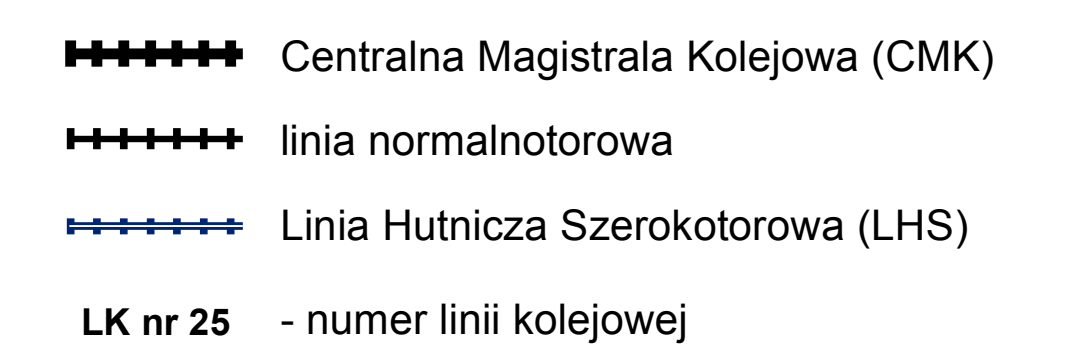
WĘZŁY KOMUNIKACYJNE



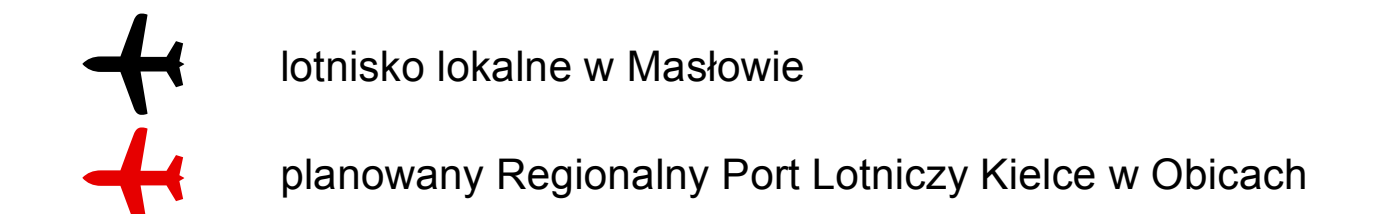
KORYTARZE DROGOWE



KORYTARZE KOLEJOWE



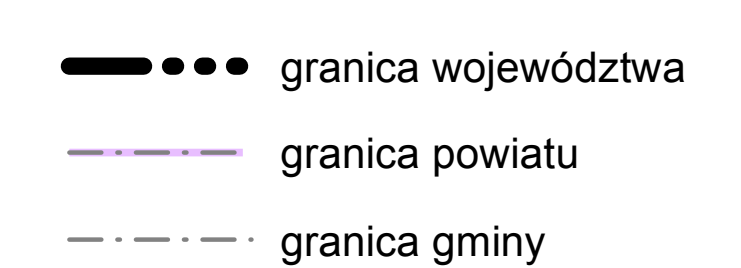
LOTNISKA



POKRYCIE TERENU



PODZIAŁ ADMINISTRACYJNY



ŚWIĘTOKRZYSKIE BIURO
ROZWOJU REGIONALNEGO

ul. Targowa 16, skrz. poczt. 25, 25-208 Kielce; tel. (041) 362-78-12, fax. (041) 343-61-70, e-mail: sekretariat@sbrr.pl
Zespół Planowania Przestrzennego Województwa: tel. (041) 343-81-74, www: 3618-3676, e-mail: zpp@sbrr.pl

