

Protokół Nr 106/04
z posiedzenia Zarządu Województwa Świętokrzyskiego
odbytego w dniu 13 maja 2004 roku.

Posiedzenie otworzył i obradom przewodniczył P.Franciszek Wołodźko, Marszałek Województwa.

W posiedzeniu Zarządu uczestniczyli członkowie Zarządu /nieobecny P.J.Kwiecień, Wicemarszałek Województwa – nieobecność usprawiedliwiona/, Skarbnik Województwa oraz osoby zaproszone, zgodnie z załączoną listą obecności /Zał. Nr 1/.

Przewodniczący obrad stwierdził, że Zarząd jest prawomocny do podejmowania uchwał.

Przyjęto następujący porządek obrad:

1. podjęcie / 128 / postanowień Zarządu Województwa w sprawach uzgodnień projektów decyzji ustalających warunki zabudowy z terenu niektórych gmin woj. świętokrzyskiego,
2. wyrażenie zgody na podjęcie działań zmierzających do wydzielenia terenu lotniska w Masłowie celem wybudowania ciągu rowerowo-pieszego na wniosek Wójta Gminy Masłów,
3. podjęcie uchwały w sprawie uzgodnienia pozbawienia kategorii drogi powiatowej odcinka drogi tj.: Modliszewice - Sierosławice - Nowy Kazanów - Stary Kazanów - Brody Stare - Stary Dziebaltów - Nowy Dziebaltów - Sielpia Wielka, na odcinku Nowy Dziebaltów - Sielpia Wielka,
4. podjęcie /5/ postanowień przez Zarząd Województwa Świętokrzyskiego o uzgodnienie projektu decyzji o warunkach zabudowy dla zamierzenia inwestycyjnego polegającego na budowie budynku mieszkalnego na działkach położonych przy drodze wojewódzkiej,
5. przyjęcie projektu uchwały Sejmiku w sprawie wyrażenia zgody na zbycie w drodze darowizny na rzecz Gminy Morawica nieruchomości gruntowych, stanowiących własność Województwa Świętokrzyskiego, oznaczonych w ewidencji gruntów obręb Morawica jako działki :nr 343/9, nr 343/10, nr 343/12, nr 343/13 i o łącznej pow. 0,1035 ha,
6. przyjęcie projektu uchwały Sejmiku w sprawie wyrażenia zgody na zbycie w drodze darowizny na rzecz Gminy Kielce nieruchomości gruntowej, stanowiącej własność Województwa Świętokrzyskiego, oznaczonej w ewidencji gruntów miasta Kielce działką nr 111/4 o pow. 0,0417 ha /KW 59 140/,
7. podjęcie uchwały w sprawie planu finansowego Funduszu Pracy na rok 2004,
8. podjęcie uchwały w sprawie wydania opinii do wniosku ośrodka rehabilitacyjno-wypoczynkowego „Wioska Dzieci Niepełnosprawnych” w Kalkowie – Godowie o wpis do rejestru ośrodków, w których mogą odbywać się turnusy rehabilitacyjne dla osób korzystających z dofinansowania PFRON,
9. wyrażenie zgody na zakup publikacji pt. „Powiatowa heraldyka samorządowa województwa świętokrzyskiego i jej symbolika”,
10. przyjęcie informacji nt. działalności Regionalnej Organizacji Turystycznej Województwa Świętokrzyskiego dla Komisji Strategii Rozwoju, Promocji i Współpracy z Zagranicą Sejmiku,
11. wyrażenie zgody na ufundowanie nagród dla uczestników Ogólnopolskiego Maratonu MTB III w Kolarstwie Górskim,

12. podjęcie uchwały w sprawie zmian w planie wydatków budżetu województwa na 2004 rok,
13. podjęcie uchwały w sprawie organizacji i koordynacji zadań wynikających z Sektorowego Programu Operacyjnego „Restrukturyzacja i modernizacja sektora żywnościowego oraz rozwój obszarów wiejskich”, w zakresie działań:
 - „odnowa wsi oraz zachowanie dziedzictwa kulturowego”,
 - „scalanie gruntów”,
 - „gospodarowanie rolniczymi zasobami wodnymi”.
14. rozpatrzenie wniosków dotyczących:
 - wyrażenia zgody na wsparcie finansowe V Kieleckiego Festiwalu Nauki,
 - wyrażenia zgody na wsparcie finansowe XXVIII Międzynarodowego Buskiego Spotkania z Folklorem,
15. rozpatrzenie wniosku o wyrażenie zgody na zakup nagród rzeczowych na „Spartakiadę osób niepełnosprawnych” i konferencję Pt. „Problemy osób niepełnosprawnych ze szczególnym uwzględnieniem osób chorych na SM”
16. przyjęcie projektu uchwały Sejmiku w sprawie zatwierdzenia Kontraktu dla Województwa Świętokrzyskiego na rok 2004,
17. rozpatrzenie wniosku likwidatora WBGiMTW w Kielcach Sp. z o.o. w likwidacji o wyrażenie zgody na zlecenie wykonania i przygotowania dokumentacji archiwalnej kat. A celem przekazania do Archiwum Zakładowego likwidowanej Spółki.
Zarząd jednogłośnie przyjął porządek obrad.

Ad.1

W tej części posiedzenia Zarządu uczestniczyła P.I.Sochacka, Z-ca Dyrektora Departamentu RRIWzZ.

Projekt / 128/ postanowień Zarządu Województwa w sprawach uzgodnień projektów decyzji ustalających warunki zabudowy z terenu niektórych gmin woj. Świętokrzyskiego członkowie Zarządu otrzymali na piśmie /Zał. Nr 2/.

Zarząd jednogłośnie podjął następujące postanowienia:

- Nr 2471/04 w sprawie uzgodnienia projektu decyzji ustalającej warunki zabudowy dla inwestycji polegającej na budowie budynku mieszkalnego jednorodzinnego, parterowego oraz budowie zbiornika na ścieki sanitarne, na działce oznaczonej w ewidencji gruntów nr 248 położonej w miejscowości Strożyska gm. Nowy Korczyn,
- Nr 2472/04 w sprawie uzgodnienia projektu decyzji ustalającej warunki zabudowy dla inwestycji polegającej na rozbudowie istniejącego budynku mieszkalnego o ganek z częścią gospodarczą oraz rozbudowie istniejącej stodoły z przeznaczeniem na stajnie dla koni, na działce oznaczonej w ewidencji gruntów nr 18/2 położonej w miejscowości Żukowice gm. Nowy Korczyn,
- Nr 2473/04 w sprawie uzgodnienia projektu decyzji ustalającej warunki zabudowy dla inwestycji polegającej na budowie budynku mieszkalnego, szczelnego zbiornika na nieczystości ciekłe, budynku gospodarczego, na działce oznaczonej w ewidencji gruntów nr 80 położonej w miejscowości Czachów gm. Ożarów,
- Nr 2474/04 w sprawie uzgodnienia projektu decyzji ustalającej warunki zabudowy dla inwestycji polegającej na budowie budynku mieszkalnego jednorodzinnego i budynku inwentarsko-składowego w zabudowie zagrodowej wraz z instalacjami i urządzeniami technicznymi, zapewniającymi możliwość użytkowania obiektów zgodnie z ich przeznaczeniem, na działce oznaczonej w ewidencji gruntów nr 1181/1 położonej w miejscowości Czarnca gm. Włoszczowa,
- Nr 2475/04 w sprawie uzgodnienia projektu decyzji ustalającej warunki zabudowy dla inwestycji polegającej na budowie budynku usługowo-mieszkalnego wraz z instalacjami i

- urządzeniami technicznymi, zapewniającymi możliwość użytkowania obiektu zgodnie z jego przeznaczeniem, na działce oznaczonej w ewidencji gruntów nr 3747/4 położonej przy ul. Kilińskiego we Włoszczowie,
- Nr 2476/04 w sprawie uzgodnienia projektu decyzji ustalającej warunki zabudowy dla inwestycji polegającej na budowie budynku mieszkalnego jednorodzinnego wraz z instalacjami i urządzeniami technicznymi, zapewniającymi możliwość użytkowania obiektu zgodnie z jego przeznaczeniem, na działce oznaczonej w ewidencji gruntów nr 801 położonej w miejscowości Konieczno gm. Włoszczowa,
 - Nr 2477/04 w sprawie uzgodnienia projektu decyzji ustalającej warunki zabudowy dla inwestycji polegającej na nadbudowie istniejącego budynku mieszkalnego na cele mieszkalne wraz z instalacjami i urządzeniami technicznymi zapewniającymi możliwość użytkowania obiektu zgodnie z jego przeznaczeniem, na działce oznaczonej w ewidencji gruntów nr 3770/3 położonej przy ul. Partyzantów we Włoszczowie,
 - Nr 2478/04 w sprawie uzgodnienia projektu decyzji ustalającej warunki zabudowy dla inwestycji polegającej na budowie budynku mieszkalno-handlowego i rozbudowie istniejącego budynku gospodarczego wraz z instalacjami i urządzeniami technicznymi zapewniającymi możliwość użytkowania obiektów zgodnie z ich przeznaczeniem, na działce oznaczonej w ewidencji gruntów nr 563 położonej w miejscowości Bebelin gm. Włoszczowa,
 - Nr 2479/04 w sprawie uzgodnienia projektu decyzji ustalającej warunki zabudowy dla inwestycji polegającej na budowie apteki wraz z instalacjami i urządzeniami technicznymi zapewniającymi możliwość użytkowania obiektu zgodnie z jego przeznaczeniem, na działce oznaczonej w ewidencji gruntów nr 1442/2 położonej w miejscowości Konieczno gm. Włoszczowa,
 - Nr 2480/04 w sprawie uzgodnienia projektu decyzji ustalającej warunki zabudowy dla inwestycji polegającej na rozbudowie i nadbudowie istniejącego zakładu piekarniczego, na działkach oznaczonych w ewidencji gruntów nr 805/1, 805/11, 805/12, 802/2 położonych przy ul. Młynarskiej 60 we Włoszczowie,
 - Nr 2481/04 w sprawie uzgodnienia projektu decyzji ustalającej warunki zabudowy dla inwestycji polegającej na przebudowie istniejących schodów betonowych na balkon zewnętrzny w istniejącym budynku mieszkalnym przy szkole, na działce oznaczonej w ewidencji gruntów nr 97/1 położonej przy ul. Zielnej 29 w Skarżysku-Kamiennej,
 - Nr 2482/04 w sprawie uzgodnienia projektu decyzji ustalającej warunki zabudowy dla inwestycji polegającej na nadbudowie istniejącego budynku usługowo-handlowego /hurtownia papiernicza/ o część mieszkalną oraz dobudowie klatki schodowej, na działce oznaczonej w ewidencji gruntów nr 153/2 położonej przy ul. Sokolej w Skarżysku-Kamiennej,
 - Nr 2483/04 w sprawie uzgodnienia projektu decyzji ustalającej warunki zabudowy dla inwestycji polegającej na budowie pawilonu wystawowego branży budowlanej /materiały budowlane, instalacyjne, armatura/, na działce oznaczonej w ewidencji gruntów nr 1/201 położonej przy ul. Obuwniczej w Skarżysku-Kamiennej. Budowa pawilonu w granicy z działką nr 1/202 i 1/13,
 - Nr 2484/04 w sprawie uzgodnienia projektu decyzji ustalającej warunki zabudowy dla inwestycji polegającej na budowie stacji tankowania gazem płynnym samochodów, składająca się z dwóch zbiorników o poj. V=4850l, agregatu pompowego, dystrybutora gazu, budynku dla obsługi stacji, przyłączy: energetycznego, wodociągowego, kanalizacji sanitarnej ze zbiornikiem na nieczystości ciekłe, drogi manewrowej, parkingu na 10 stanowisk oraz wjazdu i zjazdu na działkę, na działkach oznaczonych w ewidencji gruntów nr 123 i 113 położonych przy ul. Młodzwy w Skarżysku-Kamiennej,

- Nr 2485/04 w sprawie uzgodnienia projektu decyzji ustalającej warunki zabudowy dla inwestycji polegającej na rozbudowie i nadbudowie istniejącego budynku mieszkalnego wraz ze zmianą konstrukcji dachu oraz adaptacją poddasza na cele mieszkalne oraz budowie przyłącza kanalizacji sanitarnej, na działkach oznaczonych w ewidencji gruntów nr 16/6, 16/7, 16/4 położonych przy ul. 3 Maja 228 w Skarżysku-Kamiennej,
- Nr 2486/04 w sprawie uzgodnienia projektu decyzji ustalającej warunki zabudowy dla inwestycji polegającej na rozbudowie budynku mieszkalnego murowanego wraz ze zmianą konstrukcji dachu na istniejącym budynku mieszkalnym, na działkach oznaczonych w ewidencji gruntów nr 4108, 4109, 4110 położonych przy ul. Książęcej 28 w Skarżysku-Kamiennej,
- Nr 2487/04 w sprawie uzgodnienia projektu decyzji ustalającej warunki zabudowy dla inwestycji polegającej na budowie budynku mieszkalnego jednorodzinnego, budynku gospodarczego z przeznaczeniem na składowanie podręcznych narzędzi gospodarczych i garaż, urządzeń budowlanych, niezbędnych do użytkowania budynków objętych wnioskiem zgodnie z przeznaczeniem, budowie szamba szczelne na ścieki, na działce oznaczonej w ewidencji gruntów nr 93/3 położonej w miejscowości Malmurzyn gm. Mniów,
- Nr 2488/04 w sprawie uzgodnienia projektu decyzji ustalającej warunki zabudowy dla inwestycji polegającej na budowie budynku mieszkalnego, budynku gospodarczego z przeznaczeniem na składowanie podręcznych narzędzi gospodarczych, urządzeń budowlanych, niezbędnych do użytkowania budynków zgodnie z przeznaczeniem, budowie szczelnego szamba na ścieki, zjazdu na działkę, na działce oznaczonej w ewidencji gruntów nr 106/1 położonej w miejscowości Wólka Kłucka gm.,
- Nr 2489/04 w sprawie uzgodnienia projektu decyzji ustalającej warunki zabudowy dla inwestycji polegającej na budowie budynku letniskowego z urządzeniami towarzyszącymi i budynku gospodarczego, na działce oznaczonej w ewidencji gruntów nr 223 położonej w miejscowości Ciosowa gm. Miedziana Góra,
- Nr 2490/04 w sprawie uzgodnienia projektu decyzji ustalającej warunki zabudowy dla inwestycji polegającej na budowie budynku mieszkalnego jednorodzinnego wraz z urządzeniami budowlanymi, na działce oznaczonej w ewidencji gruntów nr 591 położonej przy zbiegu ulic Podgórze i Bieszczadzkiej w Starachowicach,
- Nr 2491/04 w sprawie uzgodnienia projektu decyzji ustalającej warunki zabudowy dla inwestycji polegającej na rozbudowie istniejącego parkingu na samochody osobowe przy przychodni medycznej WAMED, na działkach oznaczonych w ewidencji gruntów nr 1754/20, 1752/3, 1753/3 i 1754/19 położonych przy ul. Jana Pawła II w Starachowicach wraz z wydzieleniem działek nr 1752/4 i 1754/19,
- Nr 2492/04 w sprawie uzgodnienia projektu decyzji ustalającej warunki zabudowy dla inwestycji polegającej na zmianie sposobu użytkowania budynku garażowego na obiekt usługowo-handlowy polegającej na: przebudowie otworów okiennych i drzwiowych, zmianie pokrycia dachu, ociepleniu ścian zewnętrznych i posadzki w istniejącym obiekcie wraz z niezbędnymi urządzeniami budowlanymi, na działce oznaczonej w ewidencji gruntów nr 1220 położonej przy ulicy Spółdzielczej w Starachowicach ,
- Nr 2493/04 w sprawie uzgodnienia projektu decyzji ustalającej warunki zabudowy dla inwestycji polegającej na budowie budynku mieszkalnego jednorodzinnego i budynku garażowego na samochód osobowy wraz z urządzeniami budowlanymi, na działce oznaczonej w ewidencji gruntów nr 315/1 położonej przy ul. Kościelnej w Starachowicach ,
- Nr 2494/04 w sprawie uzgodnienia projektu decyzji ustalającej warunki zabudowy dla inwestycji polegającej na budowie budynku mieszkalnego jednorodzinnego wraz z urządzeniami budowlanymi, na działce oznaczonej w ewidencji gruntów nr 1225 położonej przy ulicy Wrzosowej w Starachowicach ,

- Nr 2495/04 w sprawie uzgodnienia projektu decyzji ustalającej warunki zabudowy dla inwestycji polegającej na zmianie sposobu użytkowania budynku gospodarczego na budynek mieszkalny jednorodzinny, na działce oznaczonej w ewidencji gruntów nr 957 położonej przy ulicy Sudeckiej w Starachowicach ,
- Nr 2496/04 w sprawie uzgodnienia projektu decyzji ustalającej warunki zabudowy dla inwestycji polegającej na budowie budynku mieszkalnego jednorodzinnego wraz z urządzeniami budowlanymi, na działkach oznaczonych w ewidencji gruntów nr 474/5, 474/6 i 474/7 położonych przy ul. Lenartowskiej w Starachowicach ,
- Nr 2497/04 w sprawie uzgodnienia projektu decyzji ustalającej warunki zabudowy dla inwestycji polegającej na rozbudowie budynku mieszkalnego: nadbudowie jednej kondygnacji mieszkalnej na istniejącym budynku mieszkalnym wraz z niezbędną infrastrukturą techniczną i urządzeniami technicznymi, na działce oznaczonej w ewidencji gruntów nr 534 położonej przy ulicy Ostrowieckiej 55 w Starachowicach ,
- Nr 2498/04 w sprawie uzgodnienia projektu decyzji ustalającej warunki zabudowy dla inwestycji polegającej na przebudowie dachu na istniejącym budynku mieszkalnym, budowie schodów wewnętrznych, budowie zadaszonego tarasu od strony zachodniej budynku mieszkalnego, budowie garażu jedno stanowiskowego, budowie basenu wraz z niezbędnymi urządzeniami budowlanymi, na działkach oznaczonych w ewidencji gruntów nr 2396, 2394/18, 2394/1, 2405/1 położonych przy ul. Sybiraków w Starachowicach ,
- Nr 2499/04 w sprawie uzgodnienia projektu decyzji ustalającej warunki zabudowy dla inwestycji polegającej na budowie budynku mieszkalnego jednorodzinnego wraz z infrastrukturą techniczną w tym bezodpływowego zbiornika na ścieki, na działce oznaczonej w ewidencji gruntów nr 359/1 położonej w miejscowości Lipnica gm. Małogoszcz ,
- Nr 2500/04 w sprawie uzgodnienia projektu decyzji ustalającej warunki zabudowy dla inwestycji polegającej na budowie budynku mieszkalnego wraz z infrastrukturą techniczną w tym bezodpływowego zbiornika na ścieki, na działce oznaczonej w ewidencji gruntów nr 789 położonej w miejscowości Karsznice gm. Małogoszcz ,
- Nr 2501/04 w sprawie uzgodnienia projektu decyzji ustalającej warunki zabudowy dla inwestycji polegającej na budowie budynku inwentarsko-składowego na przechowywanie maszyn i narzędzi rolniczych wraz z infrastrukturą techniczną w tym bezodpływowego zbiornika na gnojownicę, na działce oznaczonej w ewidencji gruntów nr 580 położonej w miejscowości Żarczyce Duże gm. Małogoszcz ,
- Nr 2502/04 w sprawie uzgodnienia projektu decyzji ustalającej warunki zabudowy dla inwestycji polegającej na budowie budynku mieszkalnego wraz z infrastrukturą techniczną w tym bezodpływowego zbiornika na ścieki, na działce oznaczonej w ewidencji gruntów nr 789 położonej w miejscowości Żarczyce Małe gm. Małogoszcz ,
- Nr 2503/04 w sprawie uzgodnienia projektu decyzji ustalającej warunki zabudowy dla inwestycji polegającej na budowie budynku mieszkalnego, budynku gospodarczego wraz z niezbędną infrastrukturą techniczną, na działce oznaczonej w ewidencji gruntów nr 1 położonej w miejscowości Kołomań gm. Zagnańsk,
- Nr 2504/04 w sprawie uzgodnienia projektu decyzji ustalającej warunki zabudowy dla inwestycji polegającej na budowie budynku mieszkalnego jednorodzinnego wraz z niezbędną infrastrukturą techniczną, na działkach oznaczonych w ewidencji gruntów nr 251/1 i 250/2 położonych w miejscowości Kaniów gm. Zagnańsk,
- Nr 2505/04 w sprawie uzgodnienia projektu decyzji ustalającej warunki zabudowy dla inwestycji polegającej na budowie budynku mieszkalnego jednorodzinnego wraz z niezbędną infrastrukturą techniczną, na działce oznaczonej w ewidencji gruntów nr 31/1 położonej w miejscowości Jaworze gm. Zagnańsk,

- Nr 2506/04 w sprawie uzgodnienia projektu decyzji ustalającej warunki zabudowy dla inwestycji polegającej na budowie budynku mieszkalnego jednorodzinnego wraz z niezbędną infrastrukturą techniczną, na działce oznaczonej w ewidencji gruntów nr 507/2 położonej w miejscowości Kajetanów gm. Zagnańsk,
- Nr 2507/04 w sprawie uzgodnienia projektu decyzji ustalającej warunki zabudowy dla inwestycji polegającej na budowie budynku gospodarczego o wym. 13,0x6,0, na działce oznaczonej w ewidencji gruntów nr 180 położonej w miejscowości Rudka 41 gm. Kunów,
- Nr 2508/04 w sprawie uzgodnienia projektu decyzji ustalającej warunki zabudowy dla inwestycji polegającej na budowie budynku mieszkalnego parterowego jednorodzinnego wraz z garażem oraz budowie przykalanika i bezodpływowego zbiornika na ścieki o poj. do 9,0m³, na działkach oznaczonych w ewidencji gruntów nr 186, 187, 188 położonych w miejscowości Janik gm. Kunów,
- Nr 2509/04 w sprawie uzgodnienia projektu decyzji ustalającej warunki zabudowy dla inwestycji polegającej na nadbudowie, rozbudowie i przebudowie istniejącego budynku gospodarczego wraz ze zmianą sposobu użytkowania z budynku gospodarczego na budynek administracyjno-socjalny, na działce oznaczonej w ewidencji gruntów nr 975/32 położonej w miejscowości Janik ul. Ostrowiecka 165 gm. Kunów,
- Nr 2510/04 w sprawie uzgodnienia projektu decyzji ustalającej warunki zabudowy dla inwestycji polegającej na budowie budynku mieszkalnego jednorodzinnego parterowego z poddaszem użytkowym z częściowym podpiwniczeniem, budowie budynku garażowo gospodarczego o pow. zabudowy do 220 m² oraz budowie bezodpływowego zbiornika na ścieki sanitarne o poj. do 9,0m³ wraz z przykalanikiem, budowie zjazdów z drogi gminnej, na działkach oznaczonych w ewidencji gruntów nr 219/2 i 220/2 położonych w miejscowości Boksyce gm. Kunów,
- Nr 2511/04 w sprawie uzgodnienia projektu decyzji ustalającej warunki zabudowy dla inwestycji polegającej na dobudowie do istniejącego budynku mieszkalnego ganku wraz z jego nadbudową o pomieszczenia mieszkalne, na działce oznaczonej w ewidencji gruntów nr 189 położonej przy ul. Krasickiego 24 w Ostrowcu Świętokrzyskim,
- Nr 2512/04 w sprawie uzgodnienia projektu decyzji ustalającej warunki zabudowy dla inwestycji polegającej na budowie budynku garażowo-gospodarczego wraz z instalacją wewnętrzną energii elektrycznej /garaż na samochód osobowy i dostawczy o masie 3,5t/ w południowo-wschodniej granicy działki nr 3/8 położonej przy ul. Ziołowej w Ostrowcu Świętokrzyskim ,
- Nr 2513/04 w sprawie uzgodnienia projektu decyzji ustalającej warunki zabudowy dla inwestycji polegającej na nadbudowie budynku mieszkalnego jednorodzinnego w celu uzyskania dodatkowych pomieszczeń mieszkalnych oraz jego rozbudowie o ganek zewnętrzny z wyburzeniem istniejącego ganku, na działce oznaczonej w ewidencji gruntów nr 10/1 położonej przy ul. Kwiatowej 3 w Ostrowcu Świętokrzyskim,
- Nr 2514/04 w sprawie uzgodnienia projektu decyzji ustalającej warunki zabudowy dla inwestycji polegającej na budowie budynku mieszkalnego jednorodzinnego, zbiornika na ścieki sanitarne, przyłączy: energetycznego, wodociągowego, gazowego i sanitarnego, na działce oznaczonej w ewidencji gruntów nr 290/2 położonej w miejscowości Radoszki gm. Wilczyce,
- Nr 2515/04 w sprawie uzgodnienia projektu decyzji ustalającej warunki zabudowy dla inwestycji polegającej na budowie budynku gospodarczego, na działce oznaczonej w ewidencji gruntów nr 97/1 położonej w miejscowości Wilczyce gm. Wilczyce,
- Nr 2516/04 w sprawie uzgodnienia projektu decyzji ustalającej warunki zabudowy dla inwestycji polegającej na rozbudowie istniejącego budynku mieszkalnego, na działce

- oznaczonej w ewidencji gruntów nr 39/9 położonej w miejscowości Wysiadłów gm. Wilczyce,
- Nr 2517/04 w sprawie uzgodnienia projektu decyzji ustalającej warunki zabudowy dla inwestycji polegającej na budowie szopy na maszyny rolnicze, na działce oznaczonej w ewidencji gruntów nr 1142/2 położonej w miejscowości Łukawa gm. Wilczyce,
 - Nr 2518/04 w sprawie uzgodnienia projektu decyzji ustalającej warunki zabudowy dla inwestycji polegającej na zmianie sposobu użytkowania części powierzchni mieszkalnej /ok. 25.0m²/ na pijalnię piwa w budynku mieszkalno-usługowym, na działce oznaczonej w ewidencji gruntów nr 498 położonej w miejscowości Piotrów-Porębiska gm. Łagów,
 - Nr 2519/04 w sprawie uzgodnienia projektu decyzji ustalającej warunki zabudowy dla inwestycji polegającej na budowie budynku mieszkalnego jednorodzinnego wolnostojącego z garażem, realizacji urządzeń budowlanych, niezbędnych do jego użytkowania zgodnie z przeznaczeniem, na działce oznaczonej w ewidencji gruntów nr 376/1 położonej przy ul. Rakowskiej w Łagowie,
 - Nr 2520/04 w sprawie uzgodnienia projektu decyzji ustalającej warunki zabudowy dla inwestycji polegającej na budowie budynku gospodarczego, na działce oznaczonej w ewidencji gruntów nr 2558 położonej w miejscowości Mirzec Poduchowne nr 8, gm. Mirzec,
 - Nr 2521/04 w sprawie uzgodnienia projektu decyzji ustalającej warunki zabudowy dla inwestycji polegającej na budowie budynku mieszkalnego jednorodzinnego i niezbędnych urządzeń budowlano-technicznych, zapewniających jego użytkowanie zgodnie z przeznaczeniem, na działce oznaczonej w ewidencji gruntów nr 537/1 położonej w miejscowości Gumienice-Towarzystwo gm. Pierzchnica,
 - Nr 2522/04 w sprawie uzgodnienia projektu decyzji ustalającej warunki zabudowy dla inwestycji polegającej na budowie budynku mieszkalnego jednorodzinnego i niezbędnych urządzeń budowlano-technicznych, zapewniających jego użytkowanie zgodnie z przeznaczeniem, na działce oznaczonej w ewidencji gruntów nr 208/8 położonej w miejscowości Skrzelczyce gm. Pierzchnica,
 - Nr 2523/04 w sprawie uzgodnienia projektu decyzji ustalającej warunki zabudowy dla inwestycji polegającej na budowie budynku mieszkalnego jednorodzinnego z poddaszem użytkowy /parterowego/, realizacji urządzeń budowlanych, niezbędnych do użytkowania tych obiektów, budowa bezodpływowego szczelnego zbiornika na nieczystości ciekłe, na działce oznaczonej w ewidencji gruntów nr 192 położonej w miejscowości Zbeltowice gm. Bejsce,
 - Nr 2524/04 w sprawie uzgodnienia projektu decyzji ustalającej warunki zabudowy dla inwestycji polegającej na dobudowie schodów zewnętrznych i podjazdu dla osób niepełnosprawnych /inwalidów/, do istniejącego budynku magazynowego od strony południowej oraz przebudowie w/w na cele handlowe i socjalne wraz ze zmianą sposobu użytkowania z budynków magazynowych na budynek usługowy - handlowy na działce oznaczonej w ewidencji gruntów nr 600/5 położonej w miejscowości Bałtów nr 10 gm. Bałtów,
 - Nr 2525/04 w sprawie uzgodnienia projektu decyzji ustalającej warunki zabudowy dla inwestycji polegającej na przebudowie i rozbudowie istniejącego budynku gospodarczego wraz ze zmianą sposobu użytkowania z budynku gospodarczego na budynek usługowy /usługi wulkanizacyjne/ na działce oznaczonej w ewidencji gruntów nr 861/5 położonej w miejscowości Bałtów nr 11A gm. Bałtów,
 - Nr 2526/04 w sprawie uzgodnienia projektu decyzji ustalającej warunki zabudowy dla inwestycji polegającej na budowie stacji paliw gazowych propan-butan, realizacji urządzeń budowlanych, niezbędnych do jego użytkowania zgodnie z jego przeznaczeniem na działce

- oznaczonej w ewidencji gruntów nr 233/1 położonej w miejscowości Domaszowice gm. Masłów,
- Nr 2527/04 w sprawie uzgodnienia projektu decyzji ustalającej warunki zabudowy dla inwestycji polegającej na budowie budynku usługowego w zakresie handlu art. spożywczymi i przemysłowymi o powierzchni sprzedaży około 36,0 m², realizacji urządzeń budowlanych, niezbędnych do jego użytkowania zgodnie z jego przeznaczeniem, na działce oznaczonej w ewidencji gruntów nr 994/1 położonej w miejscowości Mąchocice Kapitulne gm. Masłów,
 - Nr 2528/04 w sprawie uzgodnienia projektu decyzji ustalającej warunki zabudowy dla inwestycji polegającej na budowie budynku usługowego z poddaszem mieszkalnym, usługi handlowe o zakresie podstawowym o pow. sprzedaży ok. 150 m², mających funkcjonalny związek z zabudową mieszkalną, realizacja urządzeń budowlanych, niezbędnych do jego użytkowania zgodnie z jego przeznaczeniem, na działce oznaczonej w ewidencji gruntów nr 14/74 położonej w miejscowości Dąbrowa-Wiśniówka gm. Masłów,
 - Nr 2529/04 w sprawie uzgodnienia projektu decyzji ustalającej warunki zabudowy dla inwestycji polegającej na rozbudowie na cele mieszkalne wraz z nadbudową poddaszem mieszkalnym istniejącego budynku mieszkalnego, realizacji urządzeń budowlanych, niezbędnych do jego użytkowania zgodnie z jego przeznaczeniem, na działce oznaczonej w ewidencji gruntów nr 392 położonej w miejscowości Dąbrowa gm. Masłów,
 - Nr 2530/04 w sprawie uzgodnienia projektu decyzji ustalającej warunki zabudowy dla inwestycji polegającej na budowie budynku gospodarczego oraz zbiornika wodnego /basenu/ służącego rekreacji przydomowej, realizacji urządzeń, niezbędnych do jego użytkowania zgodnie z jego przeznaczeniem, na działkach oznaczonych w ewidencji gruntów nr 187, 188, 189 położonej w miejscowości Wola Kopcowa gm. Masłów,
 - Nr 2531/04 w sprawie uzgodnienia projektu decyzji ustalającej warunki zabudowy dla inwestycji polegającej na budowie siedliska zagrodowego w gospodarstwie turystycznym, realizacji urządzeń budowlanych, niezbędnych do jego użytkowania zgodnie z jego przeznaczeniem, na działce oznaczonej w ewidencji gruntów nr 787 położonej w miejscowości Masłów Drugi gm. Masłów,
 - Nr 2532/04 w sprawie uzgodnienia projektu decyzji ustalającej warunki zabudowy dla inwestycji polegającej na budowie wiaty na sprzęt rolniczy w ramach uzupełnienie zabudowy w istniejącym siedlisku zagrodowym, realizacji urządzeń budowlanych, niezbędnych do jego użytkowania zgodnie z jego przeznaczeniem, na działce oznaczonej w ewidencji gruntów nr 185/1 położonej w miejscowości Domaszowice gm. Masłów,
 - Nr 2533/04 w sprawie uzgodnienia projektu decyzji ustalającej warunki zabudowy dla inwestycji polegającej na budowie dwukondygnacyjnego /parter z poddaszem użytkowym/ jednorodzinne budynek mieszkalnego z niezbędnymi urządzeniami techniczno budowlanymi i zjazdem z drogi gminnej, na działce oznaczonej w ewidencji gruntów nr 1153 położonej w miejscowości Bolmin gm. Chęciny,
 - Nr 2534/04 w sprawie uzgodnienia projektu decyzji ustalającej warunki zabudowy dla inwestycji polegającej na budowie dwukondygnacyjnego /parter z poddaszem użytkowym/ jednorodzinne budynek mieszkalnego z niezbędnymi urządzeniami techniczno budowlanymi i zjazdem, w południowej części działki oznaczonej w ewidencji gruntów nr 691/3 położonej w miejscowości Tokarnia gm. Chęciny,
 - Nr 2535/04 w sprawie uzgodnienia projektu decyzji ustalającej warunki zabudowy dla inwestycji polegającej na rozbudowie istniejącego budynku mieszkalnego z niezbędnymi urządzeniami techniczno budowlanymi, na działce oznaczonej w ewidencji gruntów nr 497/1 położonej w miejscowości Wolica ul. Siedlecka 1 gm. Chęciny,

- Nr 2536/04 w sprawie uzgodnienia projektu decyzji ustalającej warunki zabudowy dla inwestycji polegającej na budowie garażu na działce oznaczonej w ewidencji gruntów nr 223/1 położonej w miejscowości Siedlce gm. Chęciny,
- Nr 2537/04 w sprawie uzgodnienia projektu decyzji ustalającej warunki zabudowy dla inwestycji polegającej na budowie zagrody na gruncie rolnym składającym się z: budynku mieszkalnego i gospodarczego wraz z niezbędnymi urządzeniami techniczno- budowlanymi i zjazdem, na działce oznaczonej w ewidencji gruntów nr 1196 położonej w miejscowości Bolmin gm. Chęciny,
- Nr 2538/04 w sprawie uzgodnienia projektu decyzji ustalającej warunki zabudowy dla inwestycji polegającej na budowie dwukondygnacyjnego /parter z poddaszem użytkowym/ jednorodzinne go budynku mieszkalnego z niezbędnymi urządzeniami techniczno- budowlanymi, na działce oznaczonej w ewidencji gruntów nr 284 położonej w miejscowości Siedlce nr 70 gm. Chęciny,
- Nr 2539/04 w sprawie uzgodnienia projektu decyzji ustalającej warunki zabudowy dla inwestycji polegającej na budowie dwukondygnacyjnego /parter z poddaszem użytkowym/ jednorodzinne go budynku mieszkalnego z niezbędnymi urządzeniami techniczno- budowlanymi, na działce oznaczonej w ewidencji gruntów nr 204 położonej w miejscowości Korzecko gm. Chęciny,
- Nr 2540/04 w sprawie uzgodnienia projektu decyzji ustalającej warunki zabudowy dla inwestycji polegającej na budowie stawu rybnego karpio we go-ziemnego, o produkcji do 4 t ryb z 1 ha pow. użytkowej stawu, na działce oznaczonej w ewidencji gruntów nr 513 położonej w miejscowości Staro chęciny gm. Chęciny,
- Nr 2541/04 w sprawie uzgodnienia projektu decyzji ustalającej warunki zabudowy dla inwestycji polegającej na budowie budynku mieszkalnego jednorodzinne go z urządzeniami techniczno budowlanymi, na działce oznaczonej w ewidencji gruntów nr 87/2 położonej przy ul. Prochownia w Kielcach ,
- Nr 2542/04 w sprawie uzgodnienia projektu decyzji ustalającej warunki zabudowy dla inwestycji polegającej na budowie tymczasowe go, nie połączone go trwale z gruntem pawilonu handlowe go, na działce oznaczonej w ewidencji gruntów nr 131/1 obręb 016 położonej przy ul. Czarnowskiej w Kielcach ,
- Nr 2543/04 w sprawie uzgodnienia projektu decyzji ustalającej warunki zabudowy dla inwestycji polegającej na budowie tymczasowe go, nie połączone go trwale z gruntem obiektu budowlane go-wiaty przystankowe j z kioskiem biletowe go-gazetowe m w pasie drogowym ul. Wrzosowe j, na działce oznaczonej w ewidencji gruntów nr 1343/16 obręb 024 położonej przy ul. Wrzosowe j w Kielcach ,
- Nr 2544/04 w sprawie uzgodnienia projektu decyzji ustalającej warunki zabudowy dla inwestycji polegającej na budowie tymczasowe go, nie połączone go trwale z gruntem obiektu budowlane go-wiaty przystankowe j z kioskiem biletowe go-gazetowe m w pasie drogowym ul. Massalskie go /pętla komunikacji miejskie j/, na działce oznaczonej w ewidencji gruntów nr 361 obręb 008 położonej przy ul. Massalskie go w Kielcach ,
- Nr 2545/04 w sprawie uzgodnienia projektu decyzji ustalającej warunki zabudowy dla inwestycji polegającej na adaptacji istniejące j substancji budowlane j po zapleczu budowy na budynek wielorodzinny z mieszkaniami socjalnymi, na części działki oznaczone j w ewidencji gruntów nr 1145/174 obręb 024 położonej na os. Barwinek 3A w Kielcach ,
- Nr 2546/04 w sprawie uzgodnienia projektu decyzji ustalającej warunki zabudowy dla inwestycji polegającej na budowie hali dla celów montażu wag laboratoryjnych wraz z zapleczem socjalnym i infrastrukturą techniczną związaną z inwestycją, na działkach oznaczonych w ewidencji gruntów nr 392/20 i 39/27 położonych przy ul. Skrajne j 86 w Kielcach ,

- Nr 2547/04 w sprawie uzgodnienia projektu decyzji ustalającej warunki zabudowy dla inwestycji polegającej na rozbudowie /o klatkę schodową/ i nadbudowie o jedną kondygnację budynku usługowo-handlowego z przeznaczeniem na cele mieszkalne wraz ze związanymi urządzeniami techniczno-budowlanymi, na działkach oznaczonych w ewidencji gruntów nr 272/1 i 272/9 obręb 11012 położonych przy ul. Żniwnej w Kielcach ,
- Nr 2548/04 w sprawie uzgodnienia projektu decyzji ustalającej warunki zabudowy dla inwestycji polegającej na rozbudowie i przebudowie budynku mieszkalnego /w związku ze zmianą sposobu użytkowania/ z przeznaczeniem na budynek usługowo-handlowo-mieszkalny /usługi medyczne, handel detaliczny/ oraz rozbudowie I kondygnacyjnego budynku gospodarczo-garażowego wraz ze związanymi urządzeniami techniczno-budowlanymi, na działce oznaczonej w ewidencji gruntów nr 323 obręb 11016 położonej przy ul. Złotej w Kielcach ,
- Nr 2549/04 w sprawie uzgodnienia projektu decyzji ustalającej warunki zabudowy dla inwestycji polegającej na budowie jednorodzinnego budynku mieszkalnego wraz z niezbędnymi urządzeniami techniczno-budowlanymi, na działce oznaczonej w ewidencji gruntów nr 599/2 położonej przy ul. Sandomierskiej 268 w Kielcach ,
- Nr 2550/04 w sprawie uzgodnienia projektu decyzji ustalającej warunki zabudowy dla inwestycji polegającej na zmianie sposobu użytkowania dwóch budynków magazynowych zakładu produkcyjno-kartoniarskiego z przeznaczeniem na magazyny zakładu produkcji odzieży dziecięcej dzianej, na działkach oznaczonych w ewidencji gruntów nr 5625/2 i 6418/1 położonych przy ul. Mieleckiej w Połańcu ,
- Nr 2551/04 w sprawie uzgodnienia projektu decyzji ustalającej warunki zabudowy dla inwestycji polegającej na budowie budynku mieszkalnego jednorodzinnego wolnostojącego z wbudowanym garażem na samochód osobowy oraz budowie zbiornika na nieczystości płynne, na działce oznaczonej w ewidencji gruntów nr 6317/15 położonej na obszarze osiedla Południe w Połańcu,
- Nr 2552/04 w sprawie uzgodnienia projektu decyzji ustalającej warunki zabudowy dla inwestycji polegającej na rozbudowie budynku mieszkalnego jednorodzinnego wolnostojącego, działce oznaczonej w ewidencji gruntów nr 101 położonej w miejscowości Wymysłów gm. Połaniec,
- Nr 2553/04 w sprawie uzgodnienia projektu decyzji ustalającej warunki zabudowy dla inwestycji polegającej na budowie budynku mieszkalnego jednorodzinnego wolnostojącego niepodpiwniczony oraz budowie zbiornika na nieczystości płynne, na działkach oznaczonych w ewidencji gruntów nr 812 i 813 położonych w miejscowości Rudniki gm. Połaniec,
- Nr 2554/04 w sprawie uzgodnienia projektu decyzji ustalającej warunki zabudowy dla inwestycji polegającej na rozbudowie budynku usługowego-pawilonu handlowego, działce oznaczonej w ewidencji gruntów nr 6406/12 położonej przy ul. Czarnieckiego w Połańcu,
- Nr 2555/04 w sprawie uzgodnienia projektu decyzji ustalającej warunki zabudowy dla inwestycji polegającej na budowie budynku mieszkalnego jednorodzinnego wolnostojącego niepodpiwniczony oraz budowie zbiornika na nieczystości płynne, na działce oznaczonej w ewidencji gruntów nr 647 położonych w miejscowości Zrębin gm. Połaniec,
- Nr 2556/04 w sprawie uzgodnienia projektu decyzji ustalającej warunki zabudowy dla inwestycji polegającej na rozbudowie istniejącego Zakładu Szkła Motoryzacyjnego Pilkington Automotive Poland Sp. z o.o obejmującą: budowę hali produkcyjnej z częścią biurowo-socjalną, przebudowę istniejących dróg wewnętrznych, przebudowę placu składowego, budowę boksów na stłuczkę, budowę stacji redukcyjnej gazu jako dobudowa do istniejącej, budowę stacji transformatorowej z pomieszczeniami technicznymi oraz niezbędną infrastrukturą techniczną, na działkach oznaczonych w ewidencji gruntów nr 1514/4, 1514/9, 1515, 2197, 1492/1, 1516, 1517, 1518, 1519, 2195/1, 1494/1, 1495/1,

- 1496/1, 1497/1, 1498/1, 1499/4, 1500/1, 1500/2, 1501/1, 1501/2, 1502/1, 1502/2, 1503/1, 1503/2, 1504/1, 1504/2, 1505/1, 1505/2, 1506/1, 1507, 1508, 1509, 1510, 1511 położonych przy ul. Portowej 24 w Sandomierzu,
- Nr 2557/04 w sprawie uzgodnienia projektu decyzji ustalającej warunki zabudowy dla inwestycji polegającej na budowie myjni samochodowej na 2 stanowiska, wulkanizacji 1 stanowiskowej, wymiany oleju- 1 stanowisko, diagnostyki-1 stanowisko oraz niezbędną infrastrukturą techniczną obiektu, na działkach oznaczonych w ewidencji gruntów nr 576/14 i 576/13 o pow. 0,63 ha, położonych przy ul. Krakowskiej w Sandomierzu,
 - Nr 2558/04 w sprawie uzgodnienia projektu decyzji ustalającej warunki zabudowy dla inwestycji polegającej na zmianie sposobu użytkowania obiektu budowlanego /budynku sklepu spożywczo-przemysłowego na punkt apteczny/, na działce oznaczonej w ewidencji gruntów nr 142 położonej przy ul. Kościelnej 1 w Wodzisławiu ,
 - Nr 2559/04 w sprawie uzgodnienia projektu decyzji ustalającej warunki zabudowy dla inwestycji polegającej na budowie budynku mieszkalnego jednorodzinnego wraz z przyłączami: wodociągowym, energetycznym, gazu ziemnego, kanalizacji sanitarnej, na działce oznaczonej w ewidencji gruntów nr 5753 położonej przy ul. Południowej w Końskich oraz budowę zjazdu indywidualnego na tą działkę z ul. Południowej,
 - Nr 2560/04 w sprawie uzgodnienia projektu decyzji ustalającej warunki zabudowy dla inwestycji polegającej na budowie stacji tankowania pojazdów gazem propan butan, budowę płyty fundamentowej, montaż 2 zbiorników na gaz o poj. 4858 l każdy, dystrybutora, zadaszenia i przyłącza energetycznego, na działkach oznaczonych w ewidencji gruntów nr 2196/9 i 2196/10 położonych przy ul. Zachodniej w Końskich,
 - Nr 2561/04 w sprawie uzgodnienia projektu decyzji ustalającej warunki zabudowy dla inwestycji polegającej na budowie budynku mieszkalnego z instalacjami i urządzeniami technicznymi zapewniającymi możliwość użytkowania obiektu zgodnie z jego przeznaczeniem i budowie budynku gospodarczego z przeznaczeniem na składowanie płodów rolnych i narzędzi gospodarczych, na części działek oznaczonych w ewidencji gruntów nr 124 i 125 położonych w miejscowości Nadziejów gm. Stąporków,
 - Nr 2562/04 w sprawie uzgodnienia projektu decyzji ustalającej warunki zabudowy dla inwestycji polegającej na budowie budynku mieszkalnego jednorodzinnego wraz z instalacjami, przyłączami i zbiornikiem na ścieki sanitarne, na działce oznaczonej w ewidencji gruntów nr 139 położonej w miejscowości Rzepin Kolonia gm. Pawłów,
 - Nr 2563/04 w sprawie uzgodnienia projektu decyzji ustalającej warunki zabudowy dla inwestycji polegającej na budowie budynku gospodarczego o funkcji składowej, na działce oznaczonej w ewidencji gruntów nr 97 położonej w miejscowości Bronkowice gm. Pawłów,
 - Nr 2564/04 w sprawie uzgodnienia projektu decyzji ustalającej warunki zabudowy dla inwestycji polegającej na budowie budynku usługowego z przeznaczeniem na handel, usługi, agroturystykę i gastronomię wraz z niezbędną infrastrukturą techniczną, na działce oznaczonej w ewidencji gruntów nr 632 położonej w miejscowości Szarzawy gm. Pawłów,
 - Nr 2565/04 w sprawie uzgodnienia projektu decyzji ustalającej warunki zabudowy dla inwestycji polegającej na budowie budynku gospodarczego z przeznaczeniem na przechowywanie podręcznych narzędzi związanych z utrzymaniem działki, na działce oznaczonej w ewidencji gruntów nr 281/2 położonej w miejscowości Kostki Małe gm. Busko-Zdrój,
 - Nr 2566/04 w sprawie uzgodnienia projektu decyzji ustalającej warunki zabudowy dla inwestycji polegającej na budowie budynku handlowego o pow. nieprzekraczającej 900 m² /handel w zakresie sprzedaży art. Przemysłowych/, na działce oznaczonej w ewidencji

- gruntów nr 50/2 położonej przy ul. Prusa w Busku –Zdroju oraz budowę zjazdu publicznego na działkach nr 50/2 i 97,
- Nr 2567/04 w sprawie uzgodnienia projektu decyzji ustalającej warunki zabudowy dla inwestycji polegającej na nadbudowie związanej ze zmianą konstrukcji dachu budynku gospodarczego, na działce oznaczonej w ewidencji gruntów nr 120 położonej przy ul. Kusocińskiego w Busku –Zdroju,
 - Nr 2568/04 w sprawie uzgodnienia projektu decyzji ustalającej warunki zabudowy dla inwestycji polegającej na budowie budynku mieszkalnego jednorodzinnego i budowie zjazdu indywidualnego, na działce oznaczonej w ewidencji gruntów nr 29/1 położonej przy ul. Wiślickiej w Zbludowicach gm. Busku –Zdroju,
 - Nr 2569/04 w sprawie uzgodnienia projektu decyzji ustalającej warunki zabudowy dla inwestycji polegającej na budowie budynku mieszkalnego jednorodzinnego oraz zbiornika na nieczystości ciekłe, na działce oznaczonej w ewidencji gruntów nr 378 położonej w miejscowości Słabkowice gm. Busku –Zdroju,
 - Nr 2570/04 w sprawie uzgodnienia projektu decyzji ustalającej warunki zabudowy dla inwestycji polegającej na budowie budynku mieszkalnego jednorodzinnego oraz zbiornika na nieczystości ciekłe, na działce oznaczonej w ewidencji gruntów nr 571 położonej w miejscowości Widuchowa gm. Busku –Zdroju,
 - Nr 2571/04 w sprawie uzgodnienia projektu decyzji ustalającej warunki zabudowy dla inwestycji polegającej na budowie budynku mieszkalnego jednorodzinnego z poddaszem mieszkalnym, realizacji urządzeń budowlanych, niezbędnych do prawidłowego funkcjonowania budynku zgodnie z przeznaczeniem, na działce oznaczonej w ewidencji gruntów nr 369 położonej w miejscowości Kowala gm. Pińczów,
 - Nr 2572/04 w sprawie uzgodnienia projektu decyzji ustalającej warunki zabudowy dla inwestycji polegającej na budowie budynku mieszkalnego jednorodzinnego wolnostojącego, budynku gospodarczego oraz zbiornika bezodpływowego na nieczystości ciekłe, na działce oznaczonej w ewidencji gruntów nr 566 położonej w miejscowości Dębno gm. Raków,
 - Nr 2573/04 w sprawie uzgodnienia projektu decyzji ustalającej warunki zabudowy dla inwestycji polegającej na budowie budynku mieszkalnego jednorodzinnego w zabudowie zagrodowej w gospodarstwie rolnym o pow. 5,14 ha, realizacji urządzeń budowlanych, niezbędnych do użytkowania budynku zgodnie z przeznaczeniem, na działkach oznaczonych w ewidencji gruntów nr 159, 161/1 położonych w miejscowości Sudół gm. Działoszyce,
 - Nr 2574/04 w sprawie uzgodnienia projektu decyzji ustalającej warunki zabudowy dla inwestycji polegającej na budowie budynku mieszkalnego jednorodzinnego w zabudowie zagrodowej w gospodarstwie rolnym o pow. 20 ha, realizacji urządzeń budowlanych, niezbędnych do użytkowania budynku zgodnie z przeznaczeniem, na działce oznaczonej w ewidencji gruntów nr 92 położonej w miejscowości Dziekanowice gm. Działoszyce,
 - Nr 2575/04 w sprawie uzgodnienia projektu decyzji ustalającej warunki zabudowy dla inwestycji polegającej na budowie budynku gospodarczego o funkcji garażu na maszyny, sprzęt i narzędzia rolnicze niezbędne do prowadzenia upraw polowych w zabudowie zagrodowej w gospodarstwie rolnym o pow. 11.45 ha, realizacja urządzeń budowlanych, niezbędnych do użytkowania budynku zgodnie z przeznaczeniem, na działkach oznaczonych w ewidencji gruntów nr 121 i 126 położonych w miejscowości Chmielów gm. Działoszyce,
 - Nr 2576/04 w sprawie uzgodnienia projektu decyzji ustalającej warunki zabudowy dla inwestycji polegającej na budowie budynku mieszkalnego jednorodzinnego z poddaszem użytkowym oraz garażem dwustanowiskowym wraz z niezbędnymi elementami urządzeń

- budowlanych, na działce oznaczonej w ewidencji gruntów nr 194/16 położonej w miejscowości Suchowola-Kolonia gm. Chmielnik,
- Nr 2577/04 w sprawie uzgodnienia projektu decyzji ustalającej warunki zabudowy dla inwestycji polegającej na budowie pawilonu handlowego, komisum maszyn budowlanych, stacji gazowej i budynku mieszkalnego, na działkach oznaczonych w ewidencji gruntów nr 7/4 i 7/5 położonych w miejscowości Śladków Mały gm. Chmielnik,
 - Nr 2578/04 w sprawie uzgodnienia projektu decyzji ustalającej warunki zabudowy dla inwestycji polegającej na budowie pawilonu handlowego- usługowego wraz z podpiwniczeniem i przyłączami: energetycznym, wodociągowym i kanalizacyjnym, na działce oznaczonej w ewidencji gruntów nr 155/7 położonej przy ul. Partyzantów w Kazimierzy Wielkiej,
 - Nr 2579/04 w sprawie uzgodnienia projektu decyzji ustalającej warunki zabudowy dla inwestycji polegającej na budowie budynku mieszkalnego wraz z przyłączami: energetycznym, wodociągowym i kanalizacyjnym oraz budowie zbiornika na ścieki sanitarne i budynku inwentarsko-gospodarczego, na działce oznaczonej w ewidencji gruntów nr 105/1 położonej w miejscowości Sieradzice gm. Kazimierza Wielka,
 - Nr 2580/04 w sprawie uzgodnienia projektu decyzji ustalającej warunki zabudowy dla inwestycji polegającej na budowie budynku składowo-garażowego, na działce oznaczonej w ewidencji gruntów nr 4 położonej w miejscowości Sieradzice gm. Kazimierza Wielka,
 - Nr 2581/04 w sprawie uzgodnienia projektu decyzji ustalającej warunki zabudowy dla inwestycji polegającej na dobudowie do istniejącego budynku mieszkalnego nowych pomieszczeń mieszkalnych oraz zmianie istniejącej konstrukcji dachu, na działce oznaczonej w ewidencji gruntów nr 194 położonej w miejscowości Sieradzice gm. Kazimierza Wielka,
 - Nr 2582/04 w sprawie uzgodnienia projektu decyzji ustalającej warunki zabudowy dla inwestycji polegającej na budowie pawilonu handlowego-usługowego wraz z podpiwniczeniem i przyłączami: energetycznym, wodociągowym i kanalizacyjnym, na działce oznaczonej w ewidencji gruntów nr 155/8 położonej przy ul. Partyzantów w Kazimierzy Wielkiej,
 - Nr 2583/04 w sprawie uzgodnienia projektu decyzji ustalającej warunki zabudowy dla inwestycji polegającej na budowie pawilonu handlowego-usługowego wraz z podpiwniczeniem i przyłączami: energetycznym, wodociągowym i kanalizacyjnym, na działce oznaczonej w ewidencji gruntów nr 155/9 położonej przy ul. Partyzantów w Kazimierzy Wielkiej,
 - Nr 2584/04 w sprawie uzgodnienia projektu decyzji ustalającej warunki zabudowy dla inwestycji polegającej na budowie budynku mieszkalnego jednorodzinnego wraz z przyłączami: energetycznym, wodociągowym i kanalizacyjnym oraz budowie zbiornika na ścieki sanitarne, na działce oznaczonej w ewidencji gruntów nr 844 położonej w miejscowości Cudzynowice gm. Kazimierza Wielka,
 - Nr 2585/04 w sprawie uzgodnienia projektu decyzji ustalającej warunki zabudowy dla inwestycji polegającej na budowie pawilonu handlowo- usługowo-mieszkalnego wraz z podpiwniczeniem i przyłączami: energetycznym, wodociągowym i kanalizacyjnym, na działce oznaczonej w ewidencji gruntów nr 2604/4 położonej w Kazimierzy Wielkiej,
 - Nr 2586/04 w sprawie uzgodnienia projektu decyzji ustalającej warunki zabudowy dla inwestycji polegającej na budowie pawilonu handlowo- usługowo-mieszkalnego wraz z podpiwniczeniem i przyłączami: energetycznym, wodociągowym i kanalizacyjnym, na działce oznaczonej w ewidencji gruntów nr 2604/5 położonej w Kazimierzy Wielkiej,
 - Nr 2587/04 w sprawie uzgodnienia projektu decyzji ustalającej warunki zabudowy dla inwestycji polegającej na zmianie sposobu użytkowania części budynku gospodarczego na

- cele handlowe /sklep branży ogrodniczej/, na działce oznaczonej w ewidencji gruntów nr 307 położonej przy ul. Ostrowieckiej w Zawichoście ,
- Nr 2588/04 w sprawie uzgodnienia projektu decyzji ustalającej warunki zabudowy dla inwestycji polegającej na przebudowie i rozbudowie istniejącego budynku mieszkalnego jednorodzinnego, na działce oznaczonej w ewidencji gruntów nr 180 położonej w miejscowości Podszyn gm. Zawichost ,
 - Nr 2589/04 w sprawie uzgodnienia projektu decyzji ustalającej warunki zabudowy dla inwestycji polegającej na rozbudowie i przebudowie budynku mieszkalnego w zabudowie bliźniaczej, na działkach oznaczonych w ewidencji gruntów nr 334/46, 334/47 położonych w miejscowości Błonie gm. Koprzywnica,
 - Nr 2590/04 w sprawie uzgodnienia projektu decyzji ustalającej warunki zabudowy dla inwestycji polegającej na budowie stodoły, na działce oznaczonej w ewidencji gruntów nr 1245 położonej w miejscowości Jezioro gm. Nowa Słupia,
 - Nr 2591/04 w sprawie uzgodnienia projektu decyzji ustalającej warunki zabudowy dla inwestycji polegającej na budowie budynku mieszkalnego jednorodzinnego, budynku gospodarczo-garażowego oraz realizacji urządzeń budowlanych, niezbędnych do jego użytkowania zgodnie z przeznaczeniem, na działkach oznaczonych w ewidencji gruntów nr 1062 i 1060/2 położonych w Nowej Słupi gm. Nowa Słupia,
 - Nr 2592/04 w sprawie uzgodnienia projektu decyzji ustalającej warunki zabudowy dla inwestycji polegającej na budowie szamba dwukomorowego o poj. 2x4m³ wraz przyłączem do istniejącego budynku mieszkalnego, na działce oznaczonej w ewidencji gruntów nr 150 położonej w miejscowości Baszowice gm. Nowa Słupia,
 - Nr 2593/04 w sprawie uzgodnienia projektu decyzji ustalającej warunki zabudowy dla inwestycji polegającej na budowie budynku mieszkalnego jednorodzinnego wraz z instalacjami i urządzeniami technicznymi zapewniającymi możliwość użytkowania obiektu zgodnie z jego przeznaczeniem, na działce oznaczonej w ewidencji gruntów nr 143/4 położonej w miejscowości Kluczewsko gm. Kluczewsko,
 - Nr 2594/04 w sprawie uzgodnienia projektu decyzji ustalającej warunki zabudowy dla inwestycji polegającej na budowie budynku mieszkalnego jednorodzinnego wraz z urządzeniami budowlanymi oraz zbiornikiem na ścieki, na działkach oznaczonych w ewidencji gruntów nr 1406/14 i 116/6 położonych w miejscowości Brody gm. Brody,
 - Nr 2595/04 w sprawie uzgodnienia projektu decyzji ustalającej warunki zabudowy dla inwestycji polegającej na budowie budynku mieszkalnego jednorodzinnego, budynku gospodarczego, zbiornika na ścieki sanitarne oraz przyłączy: energetycznego, wodociągowego, kanalizacyjnego i osłony na odpady stałe, na działce oznaczonej w ewidencji gruntów nr 406 położonej w miejscowości Skąpe gm. Słupia,
 - Nr 2596/04 w sprawie uzgodnienia projektu decyzji ustalającej warunki zabudowy dla inwestycji polegającej na budowie budynku mieszkalnego jednorodzinnego wraz z niezbędną infrastrukturą techniczną, na działce oznaczonej w ewidencji gruntów nr 648 położonej w miejscowości Górki Szczukowskie gm. Piekoszów,
 - Nr 2597/04 w sprawie uzgodnienia projektu decyzji ustalającej warunki zabudowy dla inwestycji polegającej na budowie budynku usługowego branży handlowej-sklep wielobranżowy wraz z przynależną infrastrukturą techniczną, na działce oznaczonej w ewidencji gruntów nr 252/1 położonej w miejscowości Jaworznia-Gniewce gm. Piekoszów,
 - Nr 2598/04 w sprawie uzgodnienia projektu decyzji ustalającej warunki zabudowy dla inwestycji polegającej na budowie progu piętrzącego elastycznego spiętrzającego wodę na rzece Wiśle dla potrzeb Elektrowni Połaniec wraz z instalacjami: wodną-zasilającą rękaw elastyczny, elektryczną-do zasilania progu i instalacji pomiarowej poziomu lustra wody przed i za progiem.

Ad.2

W tej części posiedzenia Zarządu /pkt. 2 – 4/ uczestniczył P.C.Błach, w/z Dyrektora Departamentu Infrastruktury.

Wniosek o wyrażenie zgody na podjęcie działań zmierzających do wydzielenia terenu lotniska w Masłowie celem wybudowania ciągu rowerowo-pieszego na wniosek Wójta Gminy Masłów członkowie Zarządu otrzymali na piśmie /Zał. Nr 3/.

Po dyskusji – Zarząd wyraził zgodę na podjęcie w/w działań, zgodnie z wnioskiem Departamentu Infrastruktury.

Ad.3

Projekt uchwały w sprawie uzgodnienia pozbawienia kategorii drogi powiatowej odcinka drogi tj.: Modliszewice - Sierosławice - Nowy Kazanów - Stary Kazanów - Brody Stare - Stary Dziebałów - Nowy Dziebałów - Sielcia Wielka, na odcinku Nowy Dziebałów - Sielcia Wielka członkowie Zarządu otrzymali na piśmie /Zał. Nr 4/.

Zarząd jednogłośnie podjął uchwałę Nr 470/04 w tej sprawie.

Ad.4

Projekty / 5 / postanowień przez Zarząd Województwa Świętokrzyskiego o uzgodnienie projektu decyzji o warunkach zabudowy dla zamierzenia inwestycyjnego polegającego na budowie budynku mieszkalnego na działkach położonych przy drodze wojewódzkiej członkowie Zarządu otrzymali na piśmie /Zał. Nr 5/.

Zarząd jednogłośnie podjął następujące postanowienia:

- Nr 2599/04 w sprawie o uzgodnienie projektu decyzji o warunkach zabudowy dla zamierzenia inwestycyjnego polegającego na budowie budynku mieszkalnego na potrzeby schroniska turystycznego na działce o nr ewidencyjnych 352 położonej w miejscowości Św. Katarzyna gmina Bodzentyn, tj. przy drodze wojewódzkiej nr 752.
- Nr 2600/04 w sprawie o uzgodnienie projektu decyzji ustalającego warunki zabudowy dla zamierzenia inwestycyjnego polegającego na budowie budynku mieszkalnego jednorodzinnego, na nieruchomości położonej w m. Iwaniska przy ul. Klimontowskiej 26 oznaczonej nr ewid. 1231/2, z uwagi na przyleganie terenu inwestycji do pasa drogi wojewódzkiej Nr 758,
- Nr 2601/04 w sprawie o uzgodnienie projektu decyzji ustalającego warunki zabudowy dla zamierzenia inwestycyjnego polegającego na budowie budynku mieszkalnego oraz szczelnego zbiornika na nieczystości ciekłe na działce nr ewid. 480/4 położonej w Kłodzie, gmina Rytwiany, z uwagi na przyleganie terenu inwestycji do pasa drogi wojewódzkiej Nr 764,
- Nr 2602/04 w sprawie o uzgodnienie projektu decyzji ustalającego warunki zabudowy dla zamierzenia inwestycyjnego polegającego na budowie budynku gospodarczego celem zmiany sposobu użytkowania na mieszkalny oraz budowie szczelnego zbiornika na nieczystości ciekłe na działce nr ewid. 28/3 położonej w Rytwianach, z uwagi na przyleganie terenu inwestycji do pasa drogi wojewódzkiej Nr 764,
- Nr 2603/04 w sprawie o uzgodnienie projektu decyzji ustalającego lokalizację inwestycji celu publicznego dla zamierzenia inwestycyjnego polegającego na budowie kanalizacji sanitarnej wraz z przykanalikami w miejscowości Chrusty na terenie gminy Zagnańsk, tj. przy drodze wojewódzkiej Nr 750.

Ad.5

W tej części posiedzenia Zarządu uczestniczył P.R.Dziedzic, Dyrektor Departamentu ROW, MiG.

Projekt uchwały Sejmiku w sprawie wyrażenia zgody na zbycie w drodze darowizny na rzecz Gminy Morawica nieruchomości gruntowych, stanowiących własność Województwa Świętokrzyskiego, oznaczonych w ewidencji gruntów obręb Morawica jako działki :nr 343/9, nr 343/10, nr 343/12, nr 343/13 o łącznej pow. 0,1035 ha członkowie Zarządu otrzymali na piśmie /Zał. Nr 6/.

Zarząd jednogłośnie przyjął projekt w/w uchwały Sejmiku oraz włączenie do tematyki czerwcowej sesji Sejmiku.

Ad.6

Projekt uchwały Sejmiku w sprawie wyrażenia zgody na zbycie w drodze darowizny na rzecz Gminy Kielce nieruchomości gruntowej, stanowiącej własność Województwa Świętokrzyskiego, oznaczonej w ewidencji gruntów miasta Kielce działką nr 111/4 o pow. 0,0417 ha /KW 59 140/ członkowie Zarządu otrzymali na piśmie /Zał. Nr 7/.

Zarząd jednogłośnie przyjął projekt w/w uchwały Sejmiku oraz włączenie do tematyki czerwcowej sesji Sejmiku.

Ad.7

W tej części posiedzenia Zarządu /pkt. 7-8/ uczestniczył P.W.Żelezik, Dyrektor Departamentu Zdrowia i Polityki Społecznej oraz P.C.Mielczarz, Z-ca Dyrektora WUP.

Projekt uchwały w sprawie planu finansowego Funduszu Pracy na rok 2004 członkowie Zarządu otrzymali na piśmie /Zał. Nr 8/.

Zarząd jednogłośnie podjął uchwałę Nr 471/04 w tej sprawie.

Ad.8

Projekt uchwały w sprawie wydania opinii do wniosku ośrodka rehabilitacyjno-wypoczynkowego „Wioska Dzieci Niepełnosprawnych” w Kałkowie – Godowie o wpis do rejestru ośrodków, w których mogą odbywać się turnusy rehabilitacyjne dla osób korzystających z dofinansowania PFRON członkowie Zarządu otrzymali na piśmie /Zał. Nr 9/.

Zarząd jednogłośnie podjął uchwałę Nr 472/04 w tej sprawie.

Ad.9

Wniosek o wyrażenie zgody na zakup publikacji pt. „Powiatowa heraldyka samorządowa województwa świętokrzyskiego i jej symbolika” członkowie Zarządu otrzymali na piśmie /Zał. Nr 10/.

Po dyskusji – Zarząd zaakceptował wniosek i wyraził zgodę na zakup w/w wydawnictwa w ilości 100 egz. ze środków finansowych w dziale kultura i ochrona dziedzictwa narodowego /rezerwa/.

Ad.10

Wniosek o przyjęcie informacji nt. działalności Regionalnej Organizacji Turystycznej Województwa Świętokrzyskiego dla Komisji Strategii Rozwoju,

Promocji i Współpracy z Zagranicą Sejmiku członkowie Zarządu otrzymali na piśmie /Zał. Nr 11/.

Zarząd przyjął w/w informacje oraz zobowiązał do jej przekazania Przewodniczącemu Komisji Strategii Rozwoju, Promocji i Współpracy z Zagranicą Sejmiku.

Ad.11

Wniosek o wyrażenie zgody na ufundowanie nagród dla uczestników Ogólnopolskiego Maratonu MTB III w Kolarstwie Górskim członkowie Zarządu otrzymali na piśmie /Zał. Nr 12/.

Po dyskusji – Zarząd wyraził zgodę na ufundowanie nagród, zgodnie z wnioskiem Departamentu E,K,SiT.

Ad.12

Projekt uchwały w sprawie zmian w planie wydatków budżetu województwa na 2004 rok członkowie Zarządu otrzymali na piśmie /Zał. Nr 13/.

Zmiana w planie wydatków budżetu wynika z przeniesień między paragrafami i w ramach działu 921 – Kultura i ochrona dziedzictwa narodowego na kwotę 3.000 zł z przeznaczeniem na realizację zadania w zakresie kultury i sztuki pn. „Żelazne korzenie”.

Zarząd jednogłośnie zaakceptował w/w zmianę w planie wydatków budżetu województwa oraz podjął uchwałę Nr 473/04 w tej sprawie.

Ad.13

W tej części posiedzenia Zarządu uczestniczyli: P.J.Śledziński, Z-ca Dyrektora Departamentu ROW, MiG oraz P.K.Domagała, Dyrektor ŚBRR.

Projekt uchwały w sprawie organizacji i koordynacji zadań wynikających z Sektorowego Programu Operacyjnego „Restrukturyzacja i modernizacja sektora żywnościowego oraz rozwój obszarów wiejskich”, w zakresie działań:

- „odnowa wsi oraz zachowanie dziedzictwa kulturowego”,
- „scalanie gruntów”,
- „gospodarowanie rolniczymi zasobami wodnymi”

członkowie Zarządu otrzymali na piśmie /Zał. Nr 14/.

Zarząd jednogłośnie podjął uchwałę Nr 474/04 w tej sprawie.

Ad.14

W tej części posiedzenia Zarządu /pkt. 14-15/ uczestniczyła P.E.Kapel-Śniowska- Z-ca Dyrektora Departamentu R Ri Wz Z.

Wnioski dotyczące:

- wyrażenia zgody na wsparcie finansowe V Kieleckiego Festiwalu Nauki,
- wyrażenia zgody na wsparcie finansowe XXVIII Międzynarodowego Buskiego Spotkania z Folklorem

członkowie Zarządu otrzymali na piśmie /Zał. Nr 15/.

Po dyskusji – Zarząd wyraził zgodę na wsparcie finansowe Festiwalu oraz XXVIII Międzynarodowego Buskiego Spotkania z Folklorem, zgodnie z wnioskami Departamentu R Ri Wz Z.

Ad.15

Wniosek o wyrażenie zgody na zakup nagród rzeczowych na „Spartakiadę osób niepełnosprawnych” i konferencję pt. „Problemy osób niepełnosprawnych ze szczególnym uwzględnieniem osób chorych na SM” członkowie Zarządu otrzymali na piśmie /Zał. Nr 16/.

Po dyskusji – Zarząd wyraził zgodę na zakup nagród rzeczowych na w/w spartakiadę i konferencje w kwocie 500 zł ze środków na promocję województwa.

Ad.16

W tej części posiedzenia Zarządu uczestniczyła P.I. Sochacka, Z-ca Dyrektora Departamentu RRIWzZ.

Projekt uchwały Sejmiku w sprawie zatwierdzenia Kontraktu dla Województwa Świętokrzyskiego na rok 2004 członkowie Zarządu otrzymali na piśmie /Zał. Nr 17/.

Zarząd jednogłośnie przyjął w/w projekt uchwały Sejmiku oraz włączenie do tematyki majowej sesji Sejmiku.

Ad.18

Wniosek likwidatora WBGiMTW w Kielcach Sp. z o.o. w likwidacji o wyrażenie zgody na zlecenie wykonania i przygotowania dokumentacji archiwalnej kat. A celem przekazania do Archiwum Zakładowego likwidowanej Spółki członkowie Zarządu otrzymali na piśmie /zał. Nr 19/.

Po dyskusji – Zarząd wyraził zgodę na zlecenie tych czynności za odpłatnością / w ramach zaakceptowanej przez Zarząd Województwa kwoty w wysokości do 1.000 zł/ specjaliście z Archiwum Państwowego i zawarcie stosownej umowy – zlecenia.

Na tym posiedzenie Zarządu zakończono.

Protokołowała:

Adela Sołtowska-Such

Przewodniczący obrad:

Franciszek Wołodźko





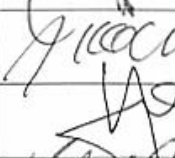
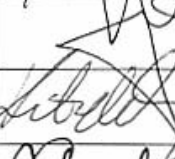


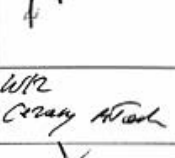





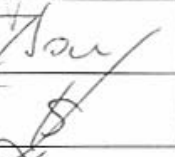

Członkowie Zarządu:

1.Marek Gos -

2.Tadeusz Jóźwik -

3.Jacek Kowalczyk -

**LISTA OBECNOŚCI
CZŁONKÓW ZARZĄDU WOJEWÓDZTWA ŚWIĘTOKRZYSKIEGO
oraz osób zaproszonych
uczestniczących w posiedzeniu Zarządu w dniu 13 maja 2004 r.**

Lp.	Imię i Nazwisko	Funkcja	Podpis
1.	Franciszek Wołodźko	Marszałek Województwa	
2.	Józef Kwiecień	Wicemarszałek	
3.	Marek Gos	Członek Zarządu	
4.	Tadeusz Józwik	Członek Zarządu	
5.	Jacek Kowalczyk	Członek Zarządu	
6.	Zdzisław Wojciechowski	Skarbnik Województwa	
7.	Krzysztof Adameczyk	Dyrektor Biura Zarządu, Informatyki i Informacji	
8.	Jolanta Grochal	Rzecznik prasowy	
9.	Jerzy Strzelec	Dyr. Dep.Rozw.Reg.i Współz. Zagr.	
10.	Wiesław Młynarczyk	Dyrektor Departamentu Infrastruktury	<i>WPZ Cezary Mielczak</i>
11.	Roman Dziedzic	Dyrektor Departamentu ROW, MiG	
12.	Wojciecha Żelezika	Dyrektora Departamentu Zdrowia i Polityki Społecznej	
13.	Andrzej Lato <i>Cezary Mielczak</i>	<i>v-ce</i> Dyrektora WUP	
14.	Janusz Śledziński	Z-ca Dyrektora Departamentu ROW, MiG	
15.	Krzysztof Domagała	Dyrektor SBRR	
16.	Irena Sochacka	Z-ca Dyrektora Departamentu RRIWzZ	
17.	<i>Ewa Łopul-Swiersta</i>	<i>——— " ——</i>	
18.			

Wniosek
do Zarządu Województwa Świętokrzyskiego

SPRAWA: uzgodnienie przez Zarząd Województwa projektów decyzji o warunkach zabudowy, w drodze postanowienia.

OPIS STANU FAKTYCZNEGO

Urząd Gminy w Nowym Korczynie wystąpił o uzgodnienie decyzji ustalających warunki zabudowy dla inwestycji polegającej na:

1. budowa budynku mieszkalnego jednorodzinnego, parterowego oraz budowa zbiornika na ścieki sanitarne, na działce oznaczonej w ewidencji gruntów nr 248 położonej w miejscowości Strożyska gm. Nowy Korczyn- pismo znak: GKB.7331/2/04 z dnia 23.04.2004r.
2. rozbudowa istniejącego budynku mieszkalnego o ganek z częścią gospodarczą oraz rozbudowa istniejącej stodoły z przeznaczeniem na stajnie dla koni, na działce oznaczonej w ewidencji gruntów nr 18/2 położonej w miejscowości Żukowice gm. Nowy Korczyn- pismo znak: GKB.7331/2/04 z dnia 23.04.2004r.

Obowiązek uzgadniania z Zarządem Województwa decyzji o warunkach zabudowy w zakresie zadań samorządu województwa wynika z art. 60 ust. 2 (w związku z art. 86) ustawy z dnia 27 marca 2003 roku o planowaniu i zagospodarowaniu przestrzennym - /Dz.U Nr 80 poz. 717/.

PODSTAWA PRAWNA:

Ustawa z dnia 27 marca 2003 o planowaniu i zagospodarowaniu przestrzennym /Dz.U. z dnia 10 maja 2003 r. Nr 80 poz. 717/, art. 60 ust. 2, art. 106 kpa, w związku z art. 46 ust. 2a ustawy o samorządzie województwa.

PROPOZYCJA ZAŁATWIENIA:

Uzgodnienie (w formie postanowienia) bez uwag decyzji wymienionych wyżej, ponieważ lokalizacje przedsięwzięć, o których mowa w decyzjach Urzędu Gminy w Nowym Korczynie, nie kolidują z zadaniami samorządu województwa objętymi uchwalonymi przez Sejmik Województwa programami, uwzględnionymi w planie zagospodarowania przestrzennego województwa świętokrzyskiego (art. 39 ust. 3 pkt 3 w/w ustawy o planowaniu i zagospodarowaniu przestrzennym).

Akceptuję:

Dyrektor Departamentu
Radca Prawny

Członek Zarządu Województwa

Wniosek
do Zarządu Województwa Świętokrzyskiego

SPRAWA: uzgodnienie przez Zarząd Województwa projektów decyzji o warunkach zabudowy, w drodze postanowienia.

OPIS STANU FAKTYCZNEGO

Urząd Miasta i Gminy Ożarów wystąpił o uzgodnienie decyzji ustalających warunki zabudowy dla inwestycji polegającej na:

1. budowa budynku mieszkalnego, szczelnego zbiornika na nieczystości ciekłe, budynku gospodarczego, na działce oznaczonej w ewidencji gruntów nr 80 położonej w miejscowości Czachów gm. Ożarów- pismo znak: B.7331/25/2004 z dnia 22.04.2004r.

Obowiązek uzgadniania z Zarządem Województwa decyzji o warunkach zabudowy w zakresie zadań samorządu województwa wynika z art. 60 ust. 2 (w związku z art. 86) ustawy z dnia 27 marca 2003 roku o planowaniu i zagospodarowaniu przestrzennym - /Dz.U Nr 80 poz. 717/.

PODSTAWA PRAWNA:

Ustawa z dnia 27 marca 2003 o planowaniu i zagospodarowaniu przestrzennym /Dz.U. z dnia 10 maja 2003 r. Nr 80 poz. 717/, art. 60 ust. 2, art. 106 kpa, w związku z art. 46 ust. 2a ustawy o samorządzie województwa.

PROPOZYCJA ZAŁATWIENIA:

Uzgodnienie (w formie postanowienia) bez uwag decyzji wymienionych wyżej, ponieważ lokalizacje przedsięwzięć, o których mowa w decyzjach Urzędu Miasta i Gminy Ożarów, nie kolidują z zadaniami samorządu województwa objętymi uchwalonymi przez Sejmik Województwa programami, uwzględnionymi w planie zagospodarowania przestrzennego województwa świętokrzyskiego (art. 39 ust. 3 pkt 3 w/w ustawy o planowaniu i zagospodarowaniu przestrzennym).

Akceptuję:
Dyrektor Departamentu
Radca Prawny

Członek Zarządu Województwa

RRZVI-0725/w/456/04

Kielce, dnia 12.05.2004r.

Wniosek
do Zarządu Województwa Świętokrzyskiego

SPRAWA: uzgodnienie przez Zarząd województwa projektów decyzji o warunkach zabudowy, w drodze postanowienia.

OPIS STANU FAKTYCZNEGO

Urząd Gminy Włoszczowa wystąpił o uzgodnienie decyzji ustalających warunki zabudowy dla inwestycji polegającej na:

1. budowa budynku mieszkalnego jednorodzinnego i budynku inwentarsko-składowego w zabudowie zagrodowej wraz z instalacjami i urządzeniami technicznymi, zapewniającymi możliwość użytkowania obiektów zgodnie z ich przeznaczeniem, na działce oznaczonej w ewidencji gruntów nr 1181/1 położonej w miejscowości Czarncza gm. Włoszczowa- pismo znak: ZPI.II.7331/3/20/04 z dnia 19.04.2004r.
2. budowa budynku usługowo-mieszkalnego wraz z instalacjami i urządzeniami technicznymi, zapewniającymi możliwość użytkowania obiektu zgodnie z jego przeznaczeniem, na działce oznaczonej w ewidencji gruntów nr 3747/4 położonej przy ul. Kilińskiego we Włoszczowie - pismo znak: ZPI.I.7331/2/20/04 z dnia 15.04.2004r.
3. budowa budynku mieszkalnego jednorodzinnego wraz z instalacjami i urządzeniami technicznymi, zapewniającymi możliwość użytkowania obiektu zgodnie z jego przeznaczeniem, na działce oznaczonej w ewidencji gruntów nr 801 położonej w miejscowości Konieczno gm. Włoszczowa- pismo znak: ZPI.II.7331/3/21/04 z dnia 21.04.2004r
4. nadbudowa istniejącego budynku mieszkalnego na cele mieszkalne wraz z instalacjami i urządzeniami technicznymi zapewniającymi możliwość użytkowania obiektu zgodnie z jego przeznaczeniem, na działce oznaczonej w ewidencji gruntów nr 3770/3 położonej przy ul. Partyzantów we Włoszczowie- pismo znak: ZPI.I.7331/2/24/04 z dnia 29.04.2004r

5. budowa budynku mieszkalno-handlowego i rozbudowa istniejącego budynku gospodarczego wraz z instalacjami i urządzeniami technicznymi zapewniającymi możliwość użytkowania obiektów zgodnie z ich przeznaczeniem, na działce oznaczonej w ewidencji gruntów nr 563 położonej w miejscowości Bebelin gm. Włoszczowa- pismo znak: ZPI.II.7331/3/22/04 z dnia 26.04.2004r
6. budowa apteki wraz z instalacjami i urządzeniami technicznymi zapewniającymi możliwość użytkowania obiektu zgodnie z jego przeznaczeniem, na działce oznaczonej w ewidencji gruntów nr 1442/2 położonej w miejscowości Konieczno gm. Włoszczowa- pismo znak: ZPI.II.7331/3/23/04 z dnia 28.04.2004r
7. rozbudowa i nadbudowa istniejącego zakładu piekarniczego, na działkach oznaczonych w ewidencji gruntów nr 805/1, 805/11, 805/12, 802/2 położonych przy ul. Młynarskiej 60 we Włoszczowie- pismo znak: ZPI.I.7331/2/27/04 z dnia 28.04.2004r

Obowiązek uzgadniania z Zarządem Województwa decyzji o warunkach zabudowy w zakresie zadań samorządu województwa wynika z art. 60 ust. 2 (w związku z art. 86) ustawy z dnia 27 marca 2003 roku o planowaniu i zagospodarowaniu przestrzennym - /Dz.U Nr 80 poz. 717/.

PODSTAWA PRAWNA:

Ustawa z dnia 27 marca 2003 o planowaniu i zagospodarowaniu przestrzennym /Dz.U. z dnia 10 maja 2003 r. Nr 80 poz. 717/, art. 60 ust. 2, art. 106 kpa, w związku z art. 46 ust. 2a ustawy o samorządzie województwa.

PROPOZYCJA ZAŁATWIENIA:

Uzgodnienie (w formie postanowienia) bez uwag decyzji wymienionych wyżej, ponieważ lokalizacje przedsięwzięć, o których mowa w decyzjach Urzędu Gminy Włoszczowa, nie kolidują z zadaniami samorządu województwa objętymi uchwalonymi przez Sejmik Województwa programami, uwzględnionymi w planie zagospodarowania przestrzennego województwa świętokrzyskiego (art. 39 ust. 3 pkt 3 w/w ustawy o planowaniu i zagospodarowaniu przestrzennym).

Akceptuję:

Dyrektor Departamentu
Radca Prawny

Członek Zarządu Województwa

RRZVI-0725/w/457/04

Kielce, dnia 12.05.2004r.

Wniosek do Zarządu Województwa Świętokrzyskiego

SPRAWA: uzgodnienie przez Zarząd Województwa projektów decyzji o warunkach zabudowy, w drodze postanowienia.

OPIS STANU FAKTYCZNEGO

Urząd Miasta Skarżysko-Kamienna wystąpił o uzgodnienie decyzji ustalających warunki zabudowy dla inwestycji polegającej na:

1. przebudowa istniejących schodów betonowych na balkon zewnętrzny w istniejącym budynku mieszkalnym przy szkole, na działce oznaczonej w ewidencji gruntów nr 97/1 położonej przy ul. Zielnej 29 w Skarżysku-Kamiennej - pismo znak: PiOŚ.III-7331/48/04 z dnia 20.04.2004r.
2. nadbudowa istniejącego budynku usługowo-handlowego /hurtownia papiernicza/ o część mieszkalną oraz budowa klatki schodowej, na działce oznaczonej w ewidencji gruntów nr 153/2 położonej przy ul. Sokolej w Skarżysku-Kamiennej - pismo znak: PiOŚ.IV-7331/60/04 z dnia 26.04.2004r.
3. budowa pawilonu wystawowego branży budowlanej /materiały budowlane, instalacyjne, armatura/, na działce oznaczonej w ewidencji gruntów nr 1/201 położonej przy ul.

Obuwniczej w Skarżysku-Kamiennej. Budowa pawilonu w granicy z działką nr 1/202 i 1/13 - pismo znak:PiOŚ.III-7331/41/04 z dnia 21.04.2004r.

4.budowa stacji tankowania gazem płynnym samochodów, składająca się z dwóch zbiorników o poj. V=4850l, agregatu pompowego, dystrybutora gazu, budynku dla obsługi stacji, przyłączy: energetycznego, wodociągowego, kanalizacji sanitarnej ze zbiornikiem na nieczystości ciekłe, drogi manewrowej, parkingu na 10 stanowisk oraz wjazdu i zjazdu na działkę, na działkach oznaczonych w ewidencji gruntów nr 123 i 113 położonych przy ul. Młodzwy w Skarżysku- Kamiennej- pismo znak:PiOŚ.IV-7331/41/04 z dnia 21.04.2004r.

5.rozbudowa i nadbudowa istniejącego budynku mieszkalnego wraz ze zmianą konstrukcji dachu oraz adaptacja poddasza na cele mieszkalne oraz budowa przyłącza kanalizacji sanitarnej, na działkach oznaczonych w ewidencji gruntów nr 16/6, 16/7, 16/4 położonych przy ul. 3 Maja 228 w Skarżysku-Kamiennej- pismo znak:PiOŚ.III-7331/51/04 z dnia 29.04.2004r.

6.rozbudowa budynku mieszkalnego murowanego wraz ze zmianą konstrukcji dachu na istniejącym budynku mieszkalnym, na działkach oznaczonych w ewidencji gruntów nr 4108, 4109, 4110 położonych przy ul. Książęcej 28 w Skarżysku-Kamiennej- pismo znak:PiOŚ.IV-7331/16/04 z dnia 23.04.2004r.

Obowiązek uzgadniania z Zarządem Województwa decyzji o warunkach zabudowy w zakresie zadań samorządu województwa wynika z art. 60 ust. 2 (w związku z art. 86) ustawy z dnia 27 marca 2003 roku o planowaniu i zagospodarowaniu przestrzennym - /Dz.U Nr 80 poz. 717/.

PODSTAWA PRAWNA:

Ustawa z dnia 27 marca 2003 o planowaniu i zagospodarowaniu przestrzennym /Dz.U. z dnia 10 maja 2003 r. Nr 80 poz. 717/, art. 60 ust. 2, art. 106 kpa, w związku z art. 46 ust. 2a ustawy o samorządzie województwa.

PROPOZYCJA ZAŁATWIENIA:

Uzgodnienie (w formie postanowienia) bez uwag decyzji wymienionych wyżej, ponieważ lokalizacje przedsięwzięć, o których mowa w decyzjach Urzędu Miasta Skarżysko-Kamienna, nie kolidują z zadaniami samorządu województwa objętymi uchwalonymi przez Sejmik Województwa programami, uwzględnionymi w planie zagospodarowania przestrzennego województwa świętokrzyskiego (art. 39 ust. 3 pkt 3 w/w ustawy o planowaniu i zagospodarowaniu przestrzennym).

Akceptuję:

Dyrektor Departamentu
Radca Prawny

Członek Zarządu Województwa

RRZVI-0725/w/458/04

Kielce, dnia 12.05.2004r.

Wniosek do Zarządu Województwa Świętokrzyskiego

SPRAWA: uzgodnienie przez Zarząd Województwa projektów decyzji o warunkach zabudowy, w drodze postanowienia.

OPIS STANU FAKTYCZNEGO

Urząd Gminy Mniów wystąpił o uzgodnienie decyzji ustalających warunki zabudowy dla inwestycji polegającej na:

1.budowa budynku mieszkalnego jednorodzinnego, budynku gospodarczego z przeznaczeniem na składowanie podręcznych narzędzi gospodarczych i garaż, urządzeń budowlanych w rozumieniu art. 3 pkt 9 ustawy Prawo budowlane, niezbędnych do użytkowania budynków objętych wnioskiem zgodnie z przeznaczeniem, szambo szczelne

na ścieki, na działce oznaczonej w ewidencji gruntów nr 93/3 położonej w miejscowości Malmurzyn gm. Mniów- pismo znak: BIGP.II.7331-19/04 z dnia 23.04.2004r.

2. budowa budynku mieszkalnego, budynku gospodarczego z przeznaczeniem na składowanie podręcznych narzędzi gospodarczych, urządzeń budowlanych w rozumieniu art. 3 pkt 9 ustawy Prawo budowlane, niezbędnych do użytkowania budynków zgodnie z przeznaczeniem, budowa szczelnego szamba na ścieki, zjazdu na działkę, na działce oznaczonej w ewidencji gruntów nr 106/1 położonej w miejscowości Wólka Kłucka gm. Mniów pismo znak: BIGP.II.7331-20/04 z dnia 23.04.2004r.

Obowiązek uzgadniania z Zarządem Województwa decyzji o warunkach zabudowy w zakresie zadań samorządu województwa wynika z art. 60 ust. 2 (w związku z art. 86) ustawy z dnia 27 marca 2003 roku o planowaniu i zagospodarowaniu przestrzennym - /Dz.U Nr 80 poz. 717/.

PODSTAWA PRAWNA:

Ustawa z dnia 27 marca 2003 o planowaniu i zagospodarowaniu przestrzennym /Dz.U. z dnia 10 maja 2003 r. Nr 80 poz. 717/, art. 60 ust. 2, art. 106 kpa, w związku z art. 46 ust. 2a ustawy o samorządzie województwa.

PROPOZYCJA ZAŁATWIENIA:

Uzgodnienie (w formie postanowienia) bez uwag decyzji wymienionych wyżej, ponieważ lokalizacje przedsięwzięć, o których mowa w decyzjach Urzędu Gminy Mniów, nie kolidują z zadaniami samorządu województwa objętymi uchwalonymi przez Sejmik Województwa programami, uwzględnionymi w planie zagospodarowania przestrzennego województwa świętokrzyskiego (art. 39 ust. 3 pkt 3 w/w ustawy o planowaniu i zagospodarowaniu przestrzennym).

Akceptuję:

Dyrektor Departamentu
Radca Prawny

Członek Zarządu Województwa

RRZVI-0725/w/459/04

Kielce, dnia 12.05.2004r.

Wniosek

do Zarządu Województwa Świętokrzyskiego

SPRAWA: uzgodnienie przez Zarząd Województwa projektów decyzji o warunkach zabudowy, w drodze postanowienia.

OPIS STANU FAKTYCZNEGO

Wójt Gminy Miedziana Góra wystąpił o uzgodnienie decyzji ustalających warunki zabudowy dla inwestycji polegającej na:

1. budowa budynku letniskowego z urządzeniami towarzyszącymi i budynku gospodarczego, na działce oznaczonej w ewidencji gruntów nr 223 położonej w miejscowości Ciosowa gm. Miedziana Góra- pismo znak: ITB.7331-17/04 z dnia 26.04.2004r.

Obowiązek uzgadniania z Zarządem Województwa decyzji o warunkach zabudowy w zakresie zadań samorządu województwa wynika z art. 60 ust. 2 (w związku z art. 86) ustawy z dnia 27 marca 2003 roku o planowaniu i zagospodarowaniu przestrzennym - /Dz.U Nr 80 poz. 717/.

PODSTAWA PRAWNA:

Ustawa z dnia 27 marca 2003 o planowaniu i zagospodarowaniu przestrzennym /Dz.U. z dnia 10 maja 2003 r. Nr 80 poz. 717/, art. 60 ust. 2, art. 106 kpa, w związku z art. 46 ust. 2a ustawy o samorządzie województwa.

PROPOZYCJA ZAŁATWIENIA:

Uzgodnienie (w formie postanowienia) bez uwag decyzji wymienionych wyżej, ponieważ lokalizacje przedsięwzięć, o których mowa w decyzjach Wójta Gminy Miedziana Góra, nie

kolidują z zadaniami samorządu województwa objętymi uchwalonymi przez Sejmik Województwa programami, uwzględnionymi w planie zagospodarowania przestrzennego województwa świętokrzyskiego (art. 39 ust. 3 pkt 3 w/w ustawy o planowaniu i zagospodarowaniu przestrzennym).

Akceptuję:
Dyrektor Departamentu
Radca Prawny

Członek Zarządu Województwa

RRZVI-0725/w/460/04

Kielce, dnia 12.05.2004r.

**Wniosek
do Zarządu Województwa Świętokrzyskiego**

SPRAWA: uzgodnienie przez Zarząd Województwa projektów decyzji o warunkach zabudowy, w drodze postanowienia.

OPIS STANU FAKTYCZNEGO

Prezydent Miasta Starachowice wystąpił o uzgodnienie decyzji ustalających warunki zabudowy dla inwestycji polegającej na:

1. budowa budynku mieszkalnego jednorodzinnego wraz z urządzeniami budowlanymi, na działce oznaczonej w ewidencji gruntów nr 591 położonej przy zbiegu ulic Podgórze i Bieszczadzkiej w Starachowicach - pismo znak: POŚ.7331-66/04 z dnia 22.04.2004r.
2. rozbudowa istniejącego parkingu na samochody osobowe przy przychodni medycznej WAMED, na działkach oznaczonych w ewidencji gruntów nr 1754/20, 1752/3, 1753/3 i 1754/19 położonych przy ul. Jana Pawła II w Starachowicach wraz z wydzieleniem działek nr 1752/4 i 1754/19- pismo znak: POŚ.7331-67/04 z dnia 21.04.2004r.
3. zmiana sposobu użytkowania budynku garażowego na obiekt usługowo-handlowy polegającej na: przebudowa otworów okiennych i drzwiowych, zmiana pokrycia dachu, ocieplenie ścian zewnętrznych i posadzki w istniejącym obielcie wraz z niezbędnymi urządzeniami budowlanymi, na działce oznaczonej w ewidencji gruntów nr 1220 położonej przy ulicy Spółdzielczej w Starachowicach - pismo znak: POŚ.7331-45/04 z dnia 23.04.2004r.
4. budowa budynku mieszkalnego jednorodzinnego i budynku garażowego na samochód osobowy wraz z urządzeniami budowlanymi, na działce oznaczonej w ewidencji gruntów nr 315/1 położonej przy ul. Kościelnej w Starachowicach - pismo znak: POŚ.7331-27/04 z dnia 27.04.2004r.
5. budowa budynku mieszkalnego jednorodzinnego wraz z urządzeniami budowlanymi, na działce oznaczonej w ewidencji gruntów nr 1225 położonej przy ulicy Wrzosowej w Starachowicach - pismo znak: POŚ.7331-76/04 z dnia 22.04.2004r.
6. zmiana sposobu użytkowania budynku gospodarczego na budynek mieszkalny jednorodzinny, na działce oznaczonej w ewidencji gruntów nr 957 położonej przy ulicy Sudeckiej w Starachowicach - pismo znak: POŚ.7331-64/04 z dnia 22.04.2004r.
7. budowa budynku mieszkalnego jednorodzinnego wraz z urządzeniami budowlanymi, na działkach oznaczonych w ewidencji gruntów nr 474/5, 474/6 i 474/7 położonych przy ul. Lenartowskiej w Starachowicach - pismo znak: POŚ.7331-84/04 z dnia 28.04.2004r.
8. rozbudowa budynku mieszkalnego: nadbudowa jednej kondygnacji mieszkalnej na istniejącym budynku mieszkalnym wraz z niezbędną infrastrukturą techniczną i urządzeniami technicznymi, na działce oznaczonej w ewidencji gruntów nr 534 położonej przy ulicy Ostrowieckiej 55 w Starachowicach - pismo znak: POŚ.7331-35/04 z dnia 28.04.2004r.
9. przebudowa dachu na istniejącym budynku mieszkalnym, budowa schodów wewnętrznych, budowa zadaszego tarasu od strony zachodniej budynku mieszkalnego, budowa garażu

jednostanowiskowego, budowa basenu wraz z niezbędnymi urządzeniami budowlanymi, na działkach oznaczonych w ewidencji gruntów nr 2396, 2394/18, 2394/1, 2405/1 położonych przy ul. Sybiraków w Starachowicach - pismo znak: POŚ.7331-43/04 z dnia 29.04.2004r.

Obowiązek uzgadniania z Zarządem Województwa decyzji o warunkach zabudowy w zakresie zadań samorządu województwa wynika z art. 60 ust. 2 (w związku z art. 86) ustawy z dnia 27 marca 2003 roku o planowaniu i zagospodarowaniu przestrzennym - /Dz.U Nr 80 poz. 717/.

PODSTAWA PRAWNA:

Ustawa z dnia 27 marca 2003 o planowaniu i zagospodarowaniu przestrzennym /Dz.U. z dnia 10 maja 2003 r. Nr 80 poz. 717/, art. 60 ust. 2, art. 106 kpa, w związku z art. 46 ust. 2a ustawy o samorządzie województwa.

PROPOZYCJA ZAŁĄTWIENIA:

Uzgodnienie (w formie postanowienia) bez uwag decyzji wymienionych wyżej, ponieważ lokalizacje przedsięwzięć, o których mowa w decyzjach Prezydenta Miasta Starachowice, nie kolidują z zadaniami samorządu województwa objętymi uchwalonymi przez Sejmik Województwa programami, uwzględnionymi w planie zagospodarowania przestrzennego województwa świętokrzyskiego (art. 39 ust. 3 pkt 3 w/w ustawy o planowaniu i zagospodarowaniu przestrzennym).

Akceptuję:

Dyrektor Departamentu
Radca Prawny

Członek Zarządu Województwa

RRZVI-0725/w/461/04

Kielce, dnia 12.05.2004r.

**Wniosek
do Zarządu Województwa Świętokrzyskiego**

SPRAWA: uzgodnienie przez Zarząd Województwa projektów decyzji o warunkach zabudowy, w drodze postanowienia.

OPIS STANU FAKTYCZNEGO

Urząd Miasta i Gminy Małogoszcz wystąpił o uzgodnienie decyzji ustalających warunki zabudowy dla inwestycji polegającej na:

1. budowa budynku mieszkalnego jednorodzinnego wraz z infrastrukturą techniczną w tym bezodpływowego zbiornika na ścieki, na działce oznaczonej w ewidencji gruntów nr 359/1 położonej w miejscowości Lipnica gm. Małogoszcz - pismo znak: BI.7331-5/04 z dnia 26.04.2004r.
2. budowa budynku mieszkalnego wraz z infrastrukturą techniczną w tym bezodpływowego zbiornika na ścieki, na działce oznaczonej w ewidencji gruntów nr 789 położonej w miejscowości Karsznice gm. Małogoszcz - pismo znak: BI.7331-9/04 z dnia 28.04.2004r.
3. budowa budynku inwentarsko-składowego na przechowywanie maszyn i narzędzi rolniczych wraz z infrastrukturą techniczną w tym bezodpływowego zbiornika na gnojownicę, na działce oznaczonej w ewidencji gruntów nr 580 położonej w miejscowości Żarczyce Duże gm. Małogoszcz - pismo znak: BI.7331-12/04 z dnia 28.04.2004r.
4. budowa budynku mieszkalnego wraz z infrastrukturą techniczną w tym bezodpływowego zbiornika na ścieki, na działce oznaczonej w ewidencji gruntów nr 789 położonej w miejscowości Żarczyce Małe gm. Małogoszcz - pismo znak: BI.7331-13/04 z dnia 28.04.2004r.

Obowiązek uzgadniania z Zarządem Województwa decyzji o warunkach zabudowy w zakresie zadań samorządu województwa wynika z art. 60 ust. 2 (w związku z art. 86) ustawy z dnia 27 marca 2003 roku o planowaniu i zagospodarowaniu przestrzennym - /Dz.U Nr 80 poz. 717/.

PODSTAWA PRAWNA:

Ustawa z dnia 27 marca 2003 o planowaniu i zagospodarowaniu przestrzennym /Dz.U. z dnia 10 maja 2003 r. Nr 80 poz. 717/, art. 60 ust. 2, art. 106 kpa, w związku z art. 46 ust. 2a ustawy o samorządzie województwa.

PROPOZYCJA ZAŁATWIENIA:

Uzgodnienie (w formie postanowienia) bez uwag decyzji wymienionych wyżej, ponieważ lokalizacje przedsięwzięć, o których mowa w decyzjach Urzędu Miasta i Gminy w Małogoszczu, nie kolidują z zadaniami samorządu województwa objętymi uchwalonymi przez Sejmik Województwa programami, uwzględnionymi w planie zagospodarowania przestrzennego województwa świętokrzyskiego (art. 39 ust. 3 pkt 3 w/w ustawy o planowaniu i zagospodarowaniu przestrzennym).

Akceptuję:
Dyrektor Departamentu
Radca Prawny

Członek Zarządu Województwa

RRZVI-0725/w/462/04

Kielce, dnia 12.05.2004r.

Wniosek
do Zarządu Województwa Świętokrzyskiego

SPRAWA: uzgodnienie przez Zarząd Województwa projektów decyzji o warunkach zabudowy, w drodze postanowienia.

OPIS STANU FAKTYCZNEGO

Urząd Gminy Zagnańsk wystąpił o uzgodnienie decyzji ustalających warunki zabudowy dla inwestycji polegającej na:

1. budowa budynku mieszkalnego, budynku gospodarczego wraz z niezbędną infrastrukturą techniczną, na działce oznaczonej w ewidencji gruntów nr 1 położonej w miejscowości Kołomań gm. Zagnańsk- pismo znak: GKB-7331/WZ-24/04 z dnia 26.04.2004r.
2. budowa budynku mieszkalnego jednorodzinne wraz z niezbędną infrastrukturą techniczną, na działkach oznaczonych w ewidencji gruntów nr 251/1 i 250/2 położonych w miejscowości Kaniów gm. Zagnańsk- pismo znak: GKB-7331/WZ-20/04 z dnia 27.04.2004r.
3. budowa budynku mieszkalnego jednorodzinne wraz z niezbędną infrastrukturą techniczną, na działce oznaczonej w ewidencji gruntów nr 31/1 położonej w miejscowości Jaworze gm. Zagnańsk- pismo znak: GKB-7331/WZ-2/04 z dnia 27.04.2004r.
4. budowa budynku mieszkalnego jednorodzinne wraz z niezbędną infrastrukturą techniczną, na działce oznaczonej w ewidencji gruntów nr 507/2 położonej w miejscowości Kajetanów gm. Zagnańsk- pismo znak: GKB-7331/49/2003 z dnia 29.04.2004r.

Obowiązek uzgadniania z Zarządem Województwa decyzji o warunkach zabudowy w zakresie zadań samorządu województwa wynika z art. 60 ust. 2 (w związku z art. 86) ustawy z dnia 27 marca 2003 roku o planowaniu i zagospodarowaniu przestrzennym - /Dz.U Nr 80 poz. 717/.

PODSTAWA PRAWNA:

Ustawa z dnia 27 marca 2003 o planowaniu i zagospodarowaniu przestrzennym /Dz.U. z dnia 10 maja 2003 r. Nr 80 poz. 717/, art. 60 ust. 2, art. 106 kpa, w związku z art. 46 ust. 2a ustawy o samorządzie województwa.

PROPOZYCJA ZAŁATWIENIA:

Uzgodnienie (w formie postanowienia) bez uwag decyzji wymienionych wyżej, ponieważ lokalizacje przedsięwzięć, o których mowa w decyzjach Urzędu Gminy Zagnańsk, nie kolidują z zadaniami samorządu województwa objętymi uchwalonymi przez Sejmik Województwa programami, uwzględnionymi w planie zagospodarowania przestrzennego województwa świętokrzyskiego (art. 39 ust. 3 pkt 3 w/w ustawy o planowaniu i zagospodarowaniu przestrzennym).

Akceptuję:
Dyrektor Departamentu
Radca Prawny

Członek Zarządu Województwa

RRZVI-0725/w/463/04

Kielce, dnia 12.05.2004r.

Wniosek
do Zarządu Województwa Świętokrzyskiego

SPRAWA: uzgodnienie przez Zarząd Województwa projektów decyzji o warunkach zabudowy, w drodze postanowienia.

OPIS STANU FAKTYCZNEGO

Urząd Miasta i Gminy w Kunowie wystąpił o uzgodnienie decyzji ustalających warunki zabudowy dla inwestycji polegającej na:

1. budowa budynku gospodarczego o wym. 13,0x6,0, na działce oznaczonej w ewidencji gruntów nr 180 położonej w miejscowości Rudka 41 gm. Kunów- pismo znak: GP-7331/8/04 z dnia 27.04.2004r.
2. budowa budynku mieszkalnego parterowego jednorodzinnego wraz z garażem oraz budowa przykalnalika i bezodpływowego zbiornika na ścieki o poj. do 9,0m³, na działkach oznaczonych w ewidencji gruntów nr 186, 187, 188 położonych w miejscowości Janik gm. Kunów- pismo znak: GP-7331/18/04 z dnia 27.04.2004r.
3. nadbudowa, rozbudowa i przebudowa istniejącego budynku gospodarczego wraz ze zmianą sposobu użytkowania z budynku gospodarczego na budynek administracyjno-socjalny, na działce oznaczonej w ewidencji gruntów nr 975/32 położonej w miejscowości Janik ul. Ostrowiecka 165 gm. Kunów- pismo znak: GP-7331/5/04 z dnia 27.04.2004r.
4. budowa budynku mieszkalnego jednorodzinnego parterowego z poddaszem użytkowym z częściowym podpiwniczeniem, budowa budynku garażowo gospodarczego o pow. zabudowy do 220 m² oraz budowa bezodpływowego zbiornika na ścieki sanitarne o poj. do 9,0m³ wraz z przykalnalikiem, budowa zjazdów z drogi gminnej, na działkach oznaczonych w ewidencji gruntów nr 219/2 i 220/2 położonych w miejscowości Boksyce gm. Kunów- pismo znak: GP-7331/10/04 z dnia 27.04.2004r.

Obowiązek uzgadniania z Zarządem Województwa decyzji o warunkach zabudowy w zakresie zadań samorządu województwa wynika z art. 60 ust. 2 (w związku z art. 86) ustawy z dnia 27 marca 2003 roku o planowaniu i zagospodarowaniu przestrzennym - /Dz.U Nr 80 poz. 717/.

PODSTAWA PRAWNA:

Ustawa z dnia 27 marca 2003 o planowaniu i zagospodarowaniu przestrzennym /Dz.U. z dnia 10 maja 2003 r. Nr 80 poz. 717/, art. 60 ust. 2, art. 106 kpa, w związku z art. 46 ust. 2a ustawy o samorządzie województwa.

PROPOZYCJA ZAŁATWIENIA:

Uzgodnienie (w formie postanowienia) bez uwag decyzji wymienionych wyżej, ponieważ lokalizacje przedsięwzięć, o których mowa w decyzjach Urzędu Miasta i Gminy Kunów, nie kolidują z zadaniami samorządu województwa objętymi uchwalonymi przez Sejmik

Województwa programami, uwzględnionymi w planie zagospodarowania przestrzennego województwa świętokrzyskiego (art. 39 ust. 3 pkt 3 w/w ustawy o planowaniu i zagospodarowaniu przestrzennym).

Akceptuję:
Dyrektor Departamentu
Radca Prawny
RRZVI-0725/w/464/04

Członek Zarządu Województwa

Kielce, dnia 12.05.2004r.

Wniosek do Zarządu Województwa Świętokrzyskiego

SPRAWA: uzgodnienie przez Zarząd Województwa projektów decyzji o warunkach zabudowy, w drodze postanowienia.

OPIS STANU FAKTYCZNEGO

Urząd Miasta w Ostrowcu Świętokrzyskim wystąpił o uzgodnienie decyzji ustalających warunki zabudowy dla inwestycji polegającej na:

1. dobudowa do istniejącego budynku mieszkalnego ganku wraz z jego nadbudową o pomieszczenia mieszkalne, na działce oznaczonej w ewidencji gruntów nr 189 położonej przy ul. Krasickiego 24 w Ostrowcu Świętokrzyskim- pismo znak: WRM.I.7331-52/04 z dnia 23.04.2004r.
2. budowa budynku garażowo-gospodarczego wraz z instalacją wewnętrzną energii elektrycznej /garaż na samochód osobowy i dostawczy o masie 3,5t/ w południowo-wschodniej granicy działki nr 3/8 położonej przy ul. Ziółowej w Ostrowcu Świętokrzyskim - pismo znak: WRM.I.7331-41/04 z dnia 24.04.2004 r
3. nadbudowa budynku mieszkalnego jednorodzinnego w celu uzyskania dodatkowych pomieszczeń mieszkalnych oraz jego rozbudowa o ganek zewnętrzny z wyburzeniem istniejącego ganku, na działce oznaczonej w ewidencji gruntów nr 10/1 położonej przy ul. Kwiatowej 3 w Ostrowcu Świętokrzyskim- pismo znak: WRM.I.7331-47/04 z dnia 26.04.2004r.

Obowiązek uzgadniania z Zarządem Województwa decyzji o warunkach zabudowy w zakresie zadań samorządu województwa wynika z art. 60 ust. 2 (w związku z art. 86) ustawy z dnia 27 marca 2003 roku o planowaniu i zagospodarowaniu przestrzennym - /Dz.U Nr 80 poz. 717/.

PODSTAWA PRAWNA:

Ustawa z dnia 27 marca 2003 o planowaniu i zagospodarowaniu przestrzennym /Dz.U. z dnia 10 maja 2003 r. Nr 80 poz. 717/, art. 60 ust. 2, art. 106 kpa, w związku z art. 46 ust. 2a ustawy o samorządzie województwa.

PROPOZYCJA ZAŁATWIENIA:

Uzgodnienie (w formie postanowienia) bez uwag decyzji wymienionych wyżej, ponieważ lokalizacje przedsięwzięć, o których mowa w decyzjach Urzędu Miasta Ostrowiec Świętokrzyski, nie kolidują z zadaniami samorządu województwa objętymi uchwalonymi przez Sejmik Województwa programami, uwzględnionymi w planie zagospodarowania przestrzennego województwa świętokrzyskiego (art. 39 ust. 3 pkt 3 w/w ustawy o planowaniu i zagospodarowaniu przestrzennym).

Akceptuję:
Dyrektor Departamentu
Radca Prawny

Członek Zarządu Województwa

**Wniosek
do Zarządu Województwa Świętokrzyskiego**

SPRAWA: uzgodnienie przez Zarząd Województwa projektów decyzji o warunkach zabudowy, w drodze postanowienia.

OPIS STANU FAKTYCZNEGO

Urząd Gminy Wilczyce wystąpił o uzgodnienie decyzji ustalających warunki zabudowy dla inwestycji polegającej na:

1. budowa budynku mieszkalnego jednorodzinnego, zbiornika na ścieki sanitarne, przyłączy: energetycznego, wodociągowego, gazowego i sanitarnego, na działce oznaczonej w ewidencji gruntów nr 290/2 położonej w miejscowości Radoszki gm. Wilczyce- pismo znak: 7331/1/2004/P z dnia 23.04.2004r.
2. budowa budynku gospodarczego, na działce oznaczonej w ewidencji gruntów nr 97/1 położonej w miejscowości Wilczyce gm. Wilczyce- pismo znak: 7331/2/2004/P z dnia 23.04.2004r.
3. rozbudowa istniejącego budynku mieszkalnego, na działce oznaczonej w ewidencji gruntów nr 39/9 położonej w miejscowości Wysiadłów gm. Wilczyce- pismo znak: 7331/3/2004/P z dnia 23.04.2004r.
4. budowa szopy na maszyny rolnicze, na działce oznaczonej w ewidencji gruntów nr 1142/2 położonej w miejscowości Łukawa gm. Wilczyce- pismo znak: 7331/4/2004/P z dnia 23.04.2004r.

Obowiązek uzgadniania z Zarządem Województwa decyzji o warunkach zabudowy w zakresie zadań samorządu województwa wynika z art. 60 ust. 2 (w związku z art. 86) ustawy z dnia 27 marca 2003 roku o planowaniu i zagospodarowaniu przestrzennym - /Dz.U Nr 80 poz. 717/.

PODSTAWA PRAWNA:

Ustawa z dnia 27 marca 2003 o planowaniu i zagospodarowaniu przestrzennym /Dz.U. z dnia 10 maja 2003 r. Nr 80 poz. 717/, art. 60 ust. 2, art. 106 kpa, w związku z art. 46 ust. 2a ustawy o samorządzie województwa.

PROPOZYCJA ZAŁATWIENIA:

Uzgodnienie (w formie postanowienia) bez uwag decyzji wymienionych wyżej, ponieważ lokalizacje przedsięwzięć, o których mowa w decyzjach Urzędu Gminy Wilczyce, nie kolidują z zadaniami samorządu województwa objętymi uchwalonymi przez Sejmik Województwa programami, uwzględnionymi w planie zagospodarowania przestrzennego województwa świętokrzyskiego (art. 39 ust. 3 pkt 3 w/w ustawy o planowaniu i zagospodarowaniu przestrzennym).

Akceptuję:

Dyrektor Departamentu
Radca Prawny

Członek Zarządu Województwa

**Wniosek
do Zarządu Województwa Świętokrzyskiego**

SPRAWA: uzgodnienie przez Zarząd Województwa projektów decyzji o warunkach zabudowy, w drodze postanowienia.

OPIS STANU FAKTYCZNEGO

Wójt Gminy Łągów wystąpił o uzgodnienie decyzji ustalających warunki zabudowy dla

inwestycji polegającej na:

1. zmiana sposobu użytkowania części powierzchni mieszkalnej /ok. 25.0m²/ na pijalnię piwa w budynku mieszkalno-usługowym, na działce oznaczonej w ewidencji gruntów nr 498 położonej w miejscowości Piotrów-Porębiska gm. Łagów- pismo znak: BOS-7331/4/04 z dnia 20.04.2004r.
2. budowa budynku mieszkalnego jednorodzinnego wolnostojącego z garażem, realizacja urządzeń budowlanych w rozumieniu art. 3 pkt 9 ustawy Prawo budowlane, niezbędnych do jego użytkowania zgodnie z przeznaczeniem, na działce oznaczonej w ewidencji gruntów nr 376/1 położonej przy ul. Rakowskiej w Łagowie- pismo znak: BOS-7331/8/04 z dnia 20.04.2004r.

Obowiązek uzgadniania z Zarządem Województwa decyzji o warunkach zabudowy w zakresie zadań samorządu województwa wynika z art. 60 ust. 2 (w związku z art. 86) ustawy z dnia 27 marca 2003 roku o planowaniu i zagospodarowaniu przestrzennym - /Dz.U Nr 80 poz. 717/.

PODSTAWA PRAWNA:

Ustawa z dnia 27 marca 2003 o planowaniu i zagospodarowaniu przestrzennym /Dz.U. z dnia 10 maja 2003 r. Nr 80 poz. 717/, art. 60 ust. 2, art. 106 kpa, w związku z art. 46 ust. 2a ustawy o samorządzie województwa.

PROPOZYCJA ZAŁĄTWIENIA:

Uzgodnienie (w formie postanowienia) bez uwag decyzji wymienionych wyżej, ponieważ lokalizacje przedsięwzięć, o których mowa w decyzjach Wójta Gminy Łagów, nie kolidują z zadaniami samorządu województwa objętymi uchwalonymi przez Sejmik Województwa programami, uwzględnionymi w planie zagospodarowania przestrzennego województwa świętokrzyskiego (art. 39 ust. 3 pkt 3 w/w ustawy o planowaniu i zagospodarowaniu przestrzennym).

Akceptuję:

Dyrektor Departamentu
Radca Prawny
RRZVI-0725/w/467/04

Członek Zarządu Województwa

Kielce, dnia 12.05.2004r.

Wniosek
do Zarządu Województwa Świętokrzyskiego

SPRAWA: uzgodnienie przez Zarząd Województwa projektów decyzji o warunkach zabudowy, w drodze postanowienia.

OPIS STANU FAKTYCZNEGO

Wójt Gminy Mirzec wystąpił o uzgodnienie decyzji ustalających warunki zabudowy dla inwestycji polegającej na:

1. budowa budynku gospodarczego, na działce oznaczonej w ewidencji gruntów nr 2558 położonej w miejscowości Mirzec Poduchowne nr 8, gm. Mirzec- pismo znak: B-7331-9/2004 z dnia 6.04.2004r.

Obowiązek uzgadniania z Zarządem Województwa decyzji o warunkach zabudowy w zakresie zadań samorządu województwa wynika z art. 60 ust. 2 (w związku z art. 86) ustawy z dnia 27 marca 2003 roku o planowaniu i zagospodarowaniu przestrzennym - /Dz.U Nr 80 poz. 717/.

PODSTAWA PRAWNA:

Ustawa z dnia 27 marca 2003 o planowaniu i zagospodarowaniu przestrzennym /Dz.U. z dnia 10 maja 2003 r. Nr 80 poz. 717/, art. 60 ust. 2, art. 106 kpa, w związku z art. 46 ust. 2a ustawy o samorządzie województwa.

PROPOZYCJA ZAŁĄTWIENIA:

Uzgodnienie (w formie postanowienia) bez uwag decyzji wymienionych wyżej, ponieważ lokalizacje przedsięwzięć, o których mowa w decyzjach Wójta Gminy Mirzec, nie kolidują z zadaniami samorządu województwa objętymi uchwalonymi przez Sejmik Województwa programami, uwzględnionymi w planie zagospodarowania przestrzennego województwa świętokrzyskiego (art. 39 ust. 3 pkt 3 w/w ustawy o planowaniu i zagospodarowaniu przestrzennym).

Akceptuję:
Dyrektor Departamentu
Radca Prawny

Członek Zarządu Województwa

RRZVI-0725/w/469/04

Kielce, dnia 12.05.2004r.

**Wniosek
do Zarządu Województwa Świętokrzyskiego**

SPRAWA: uzgodnienie przez Zarząd Województwa projektów decyzji o warunkach zabudowy, w drodze postanowienia.

OPIS STANU FAKTYCZNEGO

Wójt Gminy Pierzchnica wystąpił o uzgodnienie decyzji ustalających warunki zabudowy dla inwestycji polegającej na:

1. budowa budynku mieszkalnego jednorodzinnego i niezbędnych urządzeń budowlano-technicznych, zapewniających jego użytkowanie zgodnie z przeznaczeniem, na działce oznaczonej w ewidencji gruntów nr 537/1 położonej w miejscowości Gumienice-Towarzystwo gm. Pierzchnica- pismo znak: 7331/10/04 z dnia 22.04.2004r.
2. budowa budynku mieszkalnego jednorodzinnego i niezbędnych urządzeń budowlano-technicznych, zapewniających jego użytkowanie zgodnie z przeznaczeniem, na działce oznaczonej w ewidencji gruntów nr 208/8 położonej w miejscowości Skrzelczyce gm. Pierzchnica- pismo znak: 7331/13/04 z dnia 22.04.2004r.

Obowiązek uzgadniania z Zarządem Województwa decyzji o warunkach zabudowy w zakresie zadań samorządu województwa wynika z art. 60 ust. 2 (w związku z art. 86) ustawy z dnia 27 marca 2003 roku o planowaniu i zagospodarowaniu przestrzennym - /Dz.U Nr 80 poz. 717/.

PODSTAWA PRAWNA:

Ustawa z dnia 27 marca 2003 o planowaniu i zagospodarowaniu przestrzennym /Dz.U. z dnia 10 maja 2003 r. Nr 80 poz. 717/, art. 60 ust. 2, art. 106 kpa, w związku z art. 46 ust. 2a ustawy o samorządzie województwa.

PROPOZYCJA ZAŁATWIENIA:

Uzgodnienie (w formie postanowienia) bez uwag decyzji wymienionych wyżej, ponieważ lokalizacje przedsięwzięć, o których mowa w decyzjach Wójta Gminy Pierzchnica, nie kolidują z zadaniami samorządu województwa objętymi uchwalonymi przez Sejmik Województwa programami, uwzględnionymi w planie zagospodarowania przestrzennego województwa świętokrzyskiego (art. 39 ust. 3 pkt 3 w/w ustawy o planowaniu i zagospodarowaniu przestrzennym).

Akceptuję:
Dyrektor Departamentu
Radca Prawny

Członek Zarządu Województwa

RRZVI-0725/w/469/04

Kielce, dnia 12.05.2004r.

**Wniosek
do Zarządu Województwa Świętokrzyskiego**

SPRAWA: uzgodnienie przez Zarząd Województwa projektów decyzji o warunkach zabudowy, w drodze postanowienia.

OPIS STANU FAKTYCZNEGO

Urząd Gminy w Bejskach wystąpił o uzgodnienie decyzji ustalających warunki zabudowy dla inwestycji polegającej na:

1. budowa budynku mieszkalnego jednorodzinnego z poddaszem użytkowy /parterowego/ realizacja urządzeń budowlanych w rozumieniu art. 3 pkt 9 ustawy Prawo budowlane, niezbędnych do użytkowania tych obiektów, budowa bezodpływowego szczelnego zbiornika na nieczystości ciekłe, na działce oznaczonej w ewidencji gruntów nr 192 położonej w miejscowości Zbeltowice gm. Bejsce- pismo znak: BR7331/10/2004 z dnia 21.04.2004r.

Obowiązek uzgadniania z Zarządem Województwa decyzji o warunkach zabudowy w zakresie zadań samorządu województwa wynika z art. 60 ust. 2 (w związku z art. 86) ustawy z dnia 27 marca 2003 roku o planowaniu i zagospodarowaniu przestrzennym - /Dz.U Nr 80 poz. 717/.

PODSTAWA PRAWNA:

Ustawa z dnia 27 marca 2003 o planowaniu i zagospodarowaniu przestrzennym /Dz.U. z dnia 10 maja 2003 r. Nr 80 poz. 717/, art. 60 ust. 2, art. 106 kpa, w związku z art. 46 ust. 2a ustawy o samorządzie województwa.

PROPOZYCJA ZAŁATWIENIA:

Uzgodnienie (w formie postanowienia) bez uwag decyzji wymienionych wyżej, ponieważ lokalizacje przedsięwzięć, o których mowa w decyzjach Urzędu Gminy w Bejskach, nie kolidują z zadaniami samorządu województwa objętymi uchwalonymi przez Sejmik Województwa programami, uwzględnionymi w planie zagospodarowania przestrzennego województwa świętokrzyskiego (art. 39 ust. 3 pkt 3 w/w ustawy o planowaniu i zagospodarowaniu przestrzennym).

Akceptuję:

Dyrektor Departamentu
Radca Prawny

Członek Zarządu Województwa

RRZVI-0725/w/470/04

Kielce, dnia 12.05.2004r.

**Wniosek
do Zarządu Województwa Świętokrzyskiego**

SPRAWA: uzgodnienie przez Zarząd Województwa projektów decyzji o warunkach zabudowy, w drodze postanowienia.

OPIS STANU FAKTYCZNEGO

Wójta Gminy Bałtów wystąpił o uzgodnienie decyzji ustalających warunki zabudowy dla inwestycji polegającej na:

1. dobudowa schodów zewnętrznych i podjazdu dla osób niepełnosprawnych /inwalidów/, do istniejącego budynku magazynowego od strony południowej oraz przebudowie w/w na cele handlowe i socjalne wraz ze zmianą sposobu użytkowania z budynków magazynowych na budynek usługowy - handlowy na działce oznaczonej w ewidencji gruntów nr 600/5 położonej w miejscowości Bałtów nr 10 gm. Bałtów- pismo znak: GKB-7331/10/04 z dnia 26.04.2004r.
2. przebudowa i rozbudowa istniejącego budynku gospodarczego wraz ze zmianą sposobu użytkowania z budynku gospodarczego na budynek usługowy /usługi wulkanizacyjne/ na działce oznaczonej w ewidencji gruntów nr 861/5 położonej w miejscowości Bałtów nr 11A gm. Bałtów – pismo znak: GKB-7331/16/04 z dnia 26.04.2004r.

Obowiązek uzgadniania z Zarządem Województwa decyzji o warunkach zabudowy w zakresie zadań samorządu województwa wynika z art. 60 ust. 2 (w związku z art. 86) ustawy z dnia 27 marca 2003 roku o planowaniu i zagospodarowaniu przestrzennym - /Dz.U Nr 80 poz. 717/.

PODSTAWA PRAWNA:

Ustawa z dnia 27 marca 2003 o planowaniu i zagospodarowaniu przestrzennym /Dz.U. z dnia 10 maja 2003 r. Nr 80 poz. 717/, art. 60 ust. 2, art. 106 kpa, w związku z art. 46 ust. 2a ustawy o samorządzie województwa.

PROPOZYCJA ZAŁATWIENIA:

Uzgodnienie (w formie postanowienia) bez uwag decyzji wymienionych wyżej, ponieważ lokalizacje przedsięwzięć, o których mowa w decyzjach Wójta Gminy Bałtów, nie kolidują z zadaniami samorządu województwa objętymi uchwalonymi przez Sejmik Województwa programami, uwzględnionymi w planie zagospodarowania przestrzennego województwa świętokrzyskiego (art. 39 ust. 3 pkt 3 w/w ustawy o planowaniu i zagospodarowaniu przestrzennym).

Akceptuję:
Dyrektor Departamentu
Radca Prawny

Członek Zarządu Województwa

RRZVI-0725/w/471/04

Kielce, dnia 12.05.2004r.

Wniosek
do Zarządu Województwa Świętokrzyskiego

SPRAWA: uzgodnienie przez Zarząd Województwa projektów decyzji o warunkach zabudowy, w drodze postanowienia.

OPIS STANU FAKTYCZNEGO

Urząd Gminy Masłów wystąpił o uzgodnienie decyzji ustalających warunki zabudowy dla inwestycji polegającej na:

1. Budowa stacji paliw gazowych propan-butan, realizacja urządzeń budowlanych w rozumieniu art. 3 pkt.9 ustawy-Prawo budowlane, niezbędnych do jego użytkowania zgodnie z jego przeznaczeniem na działce oznaczonej w ewidencji gruntów nr 233/1 położonej w miejscowości Domaszowice gm. Masłów- pismo znak: BiGP-7331/33/04 z dnia 26.04.2004r.
2. budowa budynku usługowego w zakresie handlu art. spożywczych i przemysłowymi o powierzchni sprzedaży około 36,0 m², realizacja urządzeń budowlanych w rozumieniu art. 3 pkt.9 ustawy-Prawo budowlane, niezbędnych do jego użytkowania zgodnie z jego przeznaczeniem, na działce oznaczonej w ewidencji gruntów nr 994/1 położonej w miejscowości Mąchocice Kapitulne gm. Masłów- pismo znak: BiGP-7331/42/04 z dnia 26.04.2004r.
3. budowa budynku usługowego z poddaszem mieszkalnym, usługi handlowe o zakresie podstawowym o pow. sprzedaży ok. 150 m², mających funkcjonalny związek z zabudową mieszkalną, realizacja urządzeń budowlanych w rozumieniu art. 3 pkt.9 ustawy-Prawo budowlane, niezbędnych do jego użytkowania zgodnie z jego przeznaczeniem, na działce oznaczonej w ewidencji gruntów nr 14/74 położonej w miejscowości Dąbrowa-Wisniówka gm. Masłów- pismo znak: BiGP-7331/32/04 z dnia 22.04.2004r.
4. rozbudowa na cele mieszkalne wraz z nadbudową poddaszem mieszkalnym istniejącego budynku mieszkalnego, realizacja urządzeń budowlanych w rozumieniu art. 3 pkt.9 ustawy-Prawo budowlane, niezbędnych do jego użytkowania zgodnie z jego przeznaczeniem, na działce oznaczonej w ewidencji gruntów nr 392 położonej w miejscowości Dąbrowa gm. Masłów- pismo znak: BiGP-7331/31/04 z dnia 26.04.2004r.

5. budowa budynku gospodarczego oraz zbiornika wodnego /basenu/ służącego rekreacji przydomowej, realizacja urządzeń budowlanych w rozumieniu art. 3 pkt.9 ustawy-Prawo budowlane, niezbędnych do jego użytkowania zgodnie z jego przeznaczeniem, na działkach oznaczonych w ewidencji gruntów nr 187, 188, 189 położonej w miejscowości Wola Kopcowa gm. Masłów- pismo znak: BiGP-7331/52/2004 z dnia 26.04.2004r.
6. budowa siedliska zagrodowego w gospodarstwie turystycznym, realizacja urządzeń budowlanych w rozumieniu art. 3 pkt.9 ustawy-Prawo budowlane, niezbędnych do jego użytkowania zgodnie z jego przeznaczeniem, na działce oznaczonej w ewidencji gruntów nr 787 położonej w miejscowości Masłów Drugi gm. Masłów- pismo znak: BiGP-7331/43/04 z dnia 26.04.2004r.
7. budowa wiaty na sprzęt rolniczy w ramach uzupełnienie zabudowy w istniejącym siedlisku zagrodowym, realizacja urządzeń budowlanych w rozumieniu art. 3 pkt.9 ustawy-Prawo budowlane, niezbędnych do jego użytkowania zgodnie z jego przeznaczeniem, na działce oznaczonej w ewidencji gruntów nr 185/1 położonej w miejscowości Domaszowice gm. Masłów- pismo znak: BiGP-7331/49/04 z dnia 26.04.2004r.

Obowiązek uzgadniania z Zarządem Województwa decyzji o warunkach zabudowy w zakresie zadań samorządu województwa wynika z art. 60 ust. 2 (w związku z art. 86) ustawy z dnia 27 marca 2003 roku o planowaniu i zagospodarowaniu przestrzennym - /Dz.U Nr 80 poz. 717/.

PODSTAWA PRAWNA:

Ustawa z dnia 27 marca 2003 o planowaniu i zagospodarowaniu przestrzennym /Dz.U. z dnia 10 maja 2003 r. Nr 80 poz. 717/, art. 60 ust. 2, art. 106 kpa, w związku z art. 46 ust. 2a ustawy o samorządzie województwa.

PROPOZYCJA ZAŁATWIENIA:

Uzgodnienie (w formie postanowienia) bez uwag decyzji wymienionych wyżej, ponieważ lokalizacje przedsięwzięć, o których mowa w decyzjach Urzędu Gminy Masłów, nie kolidują z zadaniami samorządu województwa objętymi uchwalonymi przez Sejmik Województwa programami, uwzględnionymi w planie zagospodarowania przestrzennego województwa świętokrzyskiego (art. 39 ust. 3 pkt 3 w/w ustawy o planowaniu i zagospodarowaniu przestrzennym).

Akceptuję:

Dyrektor Departamentu
Radca Prawny

Członek Zarządu Województwa

RRZVI-0725/w/472/04

Kielce, dnia 12.05.2004r.

Wniosek
do Zarządu Województwa Świętokrzyskiego

SPRAWA: uzgodnienie przez Zarząd Województwa projektów decyzji o warunkach zabudowy, w drodze postanowienia.

OPIS STANU FAKTYCZNEGO

Urząd Gminy i Miasta w Chęcinach wystąpił o uzgodnienie decyzji ustalających warunki zabudowy dla inwestycji polegającej na:

1. budowa dwukondygnacyjnego /parter z poddaszem użytkowym/ jednorodzinne budynku mieszkalnego z niezbędnymi urządzeniami techniczno budowlanymi i zjazdem z drogi gminnej, na działce oznaczonej w ewidencji gruntów nr 1153 położonej w miejscowości Bolmin gm. Chęciny- pismo znak: BDG.III-3-7331/43/04 z dnia 26.04.2004r.

2. budowa dwukondygnacyjnego /parter z poddaszem użytkowym/ jednorodzinne budynek mieszkalnego z niezbędnymi urządzeniami techniczno budowlanymi i zjazdem, w południowej części działki oznaczonej w ewidencji gruntów nr 691/3 położonej w miejscowości Tokarnia gm. Chęciny- pismo znak: BDG.III-3-7331-29/04 z dnia 26.04.2004r.
 3. rozbudowa istniejącego budynku mieszkalnego z niezbędnymi urządzeniami techniczno budowlanymi, na działce oznaczonej w ewidencji gruntów nr 497/1 położonej w miejscowości Wolica ul. Siedlecka 1 gm. Chęciny- pismo znak: BDG.III-3-7331-30/04 z dnia 26.04.2004r.
 4. budowa garażu na działce oznaczonej w ewidencji gruntów nr 223/1 położonej w miejscowości Siedlce gm. Chęciny- pismo znak: BDG.III-3-7331-37/04 z dnia 26.04.2004r.
 5. budowa zagrody na gruncie rolnym składającym się z: budynku mieszkalnego i gospodarczego wraz z niezbędnymi urządzeniami techniczno- budowlanymi i zjazdem, na działce oznaczonej w ewidencji gruntów nr 1196 położonej w miejscowości Bolmin gm. Chęciny- pismo znak: BDG.III-3-7331/26/04 z dnia 26.04.2004r.
 6. budowa dwukondygnacyjnego /parter z poddaszem użytkowym/ jednorodzinne budynek mieszkalnego z niezbędnymi urządzeniami techniczno- budowlanymi, na działce oznaczonej w ewidencji gruntów nr 284 położonej w miejscowości Siedlce nr 70 gm. Chęciny- pismo znak: BDG.III-3-7331-42/04 z dnia 28.04.2004r
 7. budowa dwukondygnacyjnego /parter z poddaszem użytkowym/ jednorodzinne budynek mieszkalnego z niezbędnymi urządzeniami techniczno- budowlanymi, na działce oznaczonej w ewidencji gruntów nr 204 położonej w miejscowości Korzecko gm. Chęciny- pismo znak: BDG.III-3-7331-39/04 z dnia 28.04.2004r
 8. budowa stawu rybnego karpiego-ziemnego, o produkcji do 4 t ryb z 1 ha pow. użytkowej stawu, na działce oznaczonej w ewidencji gruntów nr 513 położonej w miejscowości Starochęciny gm. Chęciny- pismo znak: BDG.III-3-7331/46/04 z dnia 29.04.2004r
- Obowiązek uzgadniania z Zarządem Województwa decyzji o warunkach zabudowy w zakresie zadań samorządu województwa wynika z art. 60 ust. 2 (w związku z art. 86) ustawy z dnia 27 marca 2003 roku o planowaniu i zagospodarowaniu przestrzennym - /Dz.U Nr 80 poz. 717/.

PODSTAWA PRAWNA:

Ustawa z dnia 27 marca 2003 o planowaniu i zagospodarowaniu przestrzennym /Dz.U. z dnia 10 maja 2003 r. Nr 80 poz. 717/, art. 60 ust. 2, art. 106 kpa, w związku z art. 46 ust. 2a ustawy o samorządzie województwa.

PROPOZYCJA ZAŁATWIENIA:

Uzgodnienie (w formie postanowienia) bez uwag decyzji wymienionych wyżej, ponieważ lokalizacje przedsięwzięć, o których mowa w decyzjach Urzędu Gminy i Miasta w Chęcinach, nie kolidują z zadaniami samorządu województwa objętymi uchwalonymi przez Sejmik Województwa programami, uwzględnionymi w planie zagospodarowania przestrzennego województwa świętokrzyskiego (art. 39 ust. 3 pkt 3 w/w ustawy o planowaniu i zagospodarowaniu przestrzennym).

Akceptuję:
Dyrektor Departamentu
Radca Prawny

Członek Zarządu Województwa

RRZVI-0725/w/473/04

Kielce, dnia 12.05.2004r.

Wniosek
do Zarządu Województwa Świętokrzyskiego

SPRAWA: uzgodnienie przez Zarząd Województwa projektów decyzji o warunkach zabudowy, w drodze postanowienia.

OPIS STANU FAKTYCZNEGO

Urząd Miasta Kielce wystąpił o uzgodnienie decyzji ustalających warunki zabudowy dla inwestycji polegającej na:

1. budowa budynku mieszkalnego jednorodzinnego z urządzeniami techniczno-budowlanymi, na działce oznaczonej w ewidencji gruntów nr 87/2 położonej przy ul. Prochownia w Kielcach - pismo znak: GPAB.II.7331-6-129/2003 z dnia 27.04.2004r.
2. budowa tymczasowego, nie połączanego trwale z gruntem pawilonu handlowego, na działce oznaczonej w ewidencji gruntów nr 131/1 obręb 016 położonej przy ul. Czarnowskiej w Kielcach - pismo znak: GPAB.II.7331-3-25/2004 z dnia 21.04.2004r.
3. budowa tymczasowego, nie połączanego trwale z gruntem obiektu budowlanego-wiaty przystankowej z kioskiem biletowo-gazetowym w pasie drogowym ul. Wrzosowej, na działce oznaczonej w ewidencji gruntów nr 1343/16 obręb 024 położonej przy ul. Wrzosowej w Kielcach - pismo znak: GPAB.II.7331-3-26/2004 z dnia 21.04.2004r.
4. budowa tymczasowego, nie połączanego trwale z gruntem obiektu budowlanego-wiaty przystankowej z kioskiem biletowo-gazetowym w pasie drogowym ul. Massalskiego /pętla komunikacji miejskiej/, na działce oznaczonej w ewidencji gruntów nr 361 obręb 008 położonej przy ul. Massalskiego w Kielcach - pismo znak: GPAB.II.7331-3-27/2004 z dnia 21.04.2004r.
5. adaptacja istniejącej substancji budowlanej po zapleczu budowy na budynek wielorodzinny z mieszkaniami socjalnymi, na części działki oznaczonej w ewidencji gruntów nr 1145/174 obręb 024 położonej na os. Barwinek 3A w Kielcach - pismo znak: GPAB.II.7331-2-27/04 z dnia 21.04.2004r.
6. budowa hali dla celów montażu wag laboratoryjnych wraz z zapleczem socjalnym i infrastrukturą techniczną związaną z inwestycją, na działkach oznaczonych w ewidencji gruntów nr 392/20 i 39/27 położonych przy ul. Skrajnej 86 w Kielcach - pismo znak: GPAB.II.7331-10-29/2004 z dnia 22.04.2004r
7. rozbudowa /o klatkę schodową/ i nadbudowa o jedną kondygnację budynku usługowo-handlowego z przeznaczeniem na cele mieszkalne wraz ze związanymi urządzeniami techniczno-budowlanymi, na działkach oznaczonych w ewidencji gruntów nr 272/1 i 272/9 obręb 11012 położonych przy ul. Żniwnej w Kielcach - pismo znak: GPAB.II.7331-5-17/2004 z dnia 23.04.2004r
8. rozbudowa i przebudowa budynku mieszkalnego /w związku ze zmianą sposobu użytkowania/ z przeznaczeniem na budynek usługowo-handlowo-mieszkalny /usługi medyczne, handel detaliczny/ oraz rozbudowa I kondygnacyjnego budynku gospodarczo-garażowego wraz ze związanymi urządzeniami techniczno-budowlanymi, na działce oznaczonej w ewidencji gruntów nr 323 obręb 11016 położonej przy ul. Złotej w Kielcach - pismo znak: GPAB.II.7331-5-131/2003 z dnia 22.04.2004r.
9. budowa jednorodzinnego budynku mieszkalnego wraz z niezbędnymi urządzeniami techniczno-budowlanymi, na działce oznaczonej w ewidencji gruntów nr 599/2 położonej przy ul. Sandomierskiej 268 w Kielcach - pismo znak: GPAB.II.7331-7-38/2004 z dnia 19.04.2004r.

Obowiązek uzgadniania z Zarządem Województwa decyzji o warunkach zabudowy w zakresie zadań samorządu województwa wynika z art. 60 ust. 2 (w związku z art. 86) ustawy z dnia 27 marca 2003 roku o planowaniu i zagospodarowaniu przestrzennym - /Dz.U Nr 80 poz. 717/.

PODSTAWA PRAWNA:

Ustawa z dnia 27 marca 2003 o planowaniu i zagospodarowaniu przestrzennym /Dz.U. z dnia 10 maja 2003 r. Nr 80 poz. 717/, art. 60 ust. 2, art. 106 kpa, w związku z art. 46 ust. 2a ustawy o samorządzie województwa.

PROPOZYCJA ZAŁATWIENIA:

Uzgodnienie (w formie postanowienia) bez uwag decyzji wymienionych wyżej, ponieważ lokalizacje przedsięwzięć, o których mowa w decyzjach Urzędu Miasta Kielce, nie kolidują z zadaniami samorządu województwa objętymi uchwalonymi przez Sejmik Województwa programami, uwzględnionymi w planie zagospodarowania przestrzennego województwa świętokrzyskiego (art. 39 ust. 3 pkt 3 w/w ustawy o planowaniu i zagospodarowaniu przestrzennym).

Akceptuję:
Dyrektor Departamentu
Radca Prawny

Członek Zarządu Województwa

RRZVI-0725/w/474/04

Kielce, dnia 12.05.2004r.

Wniosek

do Zarządu Województwa Świętokrzyskiego

SPRAWA: uzgodnienie przez Zarząd Województwa projektów decyzji o warunkach zabudowy, w drodze postanowienia.

OPIS STANU FAKTYCZNEGO

Urząd Miasta i Gminy Połaniec wystąpił o uzgodnienie decyzji ustalających warunki zabudowy dla inwestycji polegającej na:

- 1.zmiana sposobu użytkowania dwóch budynków magazynowych zakładu produkcyjno-kartoniarskiego z przeznaczeniem na magazyny zakładu produkcji odzieży dziecięcej dzianej, na działkach oznaczonych w ewidencji gruntów nr 5625/2 i 6418/1 położonych przy ul. Mieleckiej w Połańcu - pismo znak:IM.PB-2/7331/14/2004/pl z dnia 20.04.2004 r.
- 2.budowa budynku mieszkalnego jednorodzinnego wolnostojącego z wbudowanym garażem na samochód osobowy oraz budowa zbiornika na nieczystości płynne, na działce oznaczonej w ewidencji gruntów nr 6317/15 położonej na obszarze osiedla Południe w Połańcu- pismo znak:IM.PB-2/7331/13/2004/pl z dnia 20.04.2004 r.
- 3.rozbudowa budynku mieszkalnego jednorodzinnego wolnostojącego, działce oznaczonej w ewidencji gruntów nr 101 położonej w miejscowości Wymysłów gm. Połaniec- pismo znak:IM.PB-2/7331/12/2004/pl z dnia 20.04.2004 r
- 4.budowa budynku mieszkalnego jednorodzinnego wolnostojącego niepodpiwniczonego oraz budowa zbiornika na nieczystości płynne, na działkach oznaczonych w ewidencji gruntów nr 812 i 813 położonych w miejscowości Rudniki gm. Połaniec- pismo znak:IM.PB-2/7331/7/2004/pl z dnia 20.04.2004 r
- 5.rozbudowa budynku usługowego-pawilonu handlowego, działce oznaczonej w ewidencji gruntów nr 6406/12 położonej przy ul. Czarnieckiego w Połańcu- pismo znak:IM.PB-1/7331/11/04/pl z dnia 27.04.2004 r
- 6.budowa budynku mieszkalnego jednorodzinnego wolnostojącego niepodpiwniczonego oraz budowa zbiornika na nieczystości płynne, na działce oznaczonej w ewidencji gruntów nr 647 położonych w miejscowości Zrębin gm. Połaniec- pismo znak:IM.PB-2/7331/8/2004/pl z dnia 28.04.2004 r

Obowiązek uzgadniania z Zarządem Województwa decyzji o warunkach zabudowy w zakresie zadań samorządu województwa wynika z art. 60 ust. 2 (w związku z art. 86) ustawy z dnia 27 marca 2003 roku o planowaniu i zagospodarowaniu przestrzennym - /Dz.U Nr 80 poz. 717/.

PODSTAWA PRAWNA:

Ustawa z dnia 27 marca 2003 o planowaniu i zagospodarowaniu przestrzennym /Dz.U. z dnia 10 maja 2003 r. Nr 80 poz. 717/, art. 60 ust. 2, art. 106 kpa, w związku z art. 46 ust. 2a ustawy o samorządzie województwa.

PROPOZYCJA ZAŁATWIENIA:

Uzgodnienie (w formie postanowienia) bez uwag decyzji wymienionych wyżej, ponieważ lokalizacje przedsięwzięć, o których mowa w decyzjach Urzędu Miasta i Gminy w Połańcu, nie kolidują z zadaniami samorządu województwa objętymi uchwalonymi przez Sejmik Województwa programami, uwzględnionymi w planie zagospodarowania przestrzennego województwa świętokrzyskiego (art. 39 ust. 3 pkt 3 w/w ustawy o planowaniu i zagospodarowaniu przestrzennym).

Akceptuję:
Dyrektor Departamentu
Radca Prawny

Członek Zarządu Województwa

RRZVI-0725/w/475/04

Kielce, dnia 12.05.2004r.

Wniosek
do Zarządu Województwa Świętokrzyskiego

SPRAWA: uzgodnienie przez Zarząd Województwa projektów decyzji o warunkach zabudowy, w drodze postanowienia.

OPIS STANU FAKTYCZNEGO

Burmistrz Miasta Sandomierza wystąpił o uzgodnienie decyzji ustalających warunki zabudowy dla inwestycji polegającej na:

1. rozbudowa istniejącego Zakładu Szkła Motoryzacyjnego Pilington Automotive Poland Sp. z o.o. obejmująca: budowa hali produkcyjnej z częścią biurowo-socjalną, przebudowa istniejących dróg wewnętrznych, przebudowa placu składowego, budowa boksu na stłuczkę, budowa stacji redukcyjnej gazu jako dobudowa do istniejącej, budowa stacji transformatorowej z pomieszczeniami technicznymi oraz niezbędną infrastrukturą techniczną, na działkach oznaczonych w ewidencji gruntów nr 1514/4, 1514/9, 1515, 2197, 1492/1, 1516, 1517, 1518, 1519, 2195/1, 1494/1, 1495/1, 1496/1, 1497/1, 1498/1, 1499/4, 1500/1, 1500/2, 1501/1, 1501/2, 1502/1, 1502/2, 1503/1, 1503/2, 1504/1, 1504/2, 1505/1, 1505/2, 1506/1, 1507, 1508, 1509, 1510, 1511 położonych przy ul. Portowej 24 w Sandomierzu- pismo znak: UA.7331/36/2004/pl z dnia 23.04.2004 r
2. budowa myjni samochodowej na 2 stanowiska, wulkanizacji 1 stanowiskowej, wymiany oleju- 1 stanowisko, diagnostyki-1 stanowisko oraz niezbędną infrastrukturą techniczną obiektu, na działkach oznaczonych w ewidencji gruntów nr 576/14 i 576/13 o pow. 0,63 ha, położonych przy ul. Krakowskiej w Sandomierzu- pismo znak: UA.7331/38/04 z dnia 27.04.2004 r

Obowiązek uzgadniania z Zarządem Województwa decyzji o warunkach zabudowy w zakresie zadań samorządu województwa wynika z art. 60 ust. 2 (w związku z art. 86) ustawy z dnia 27 marca 2003 roku o planowaniu i zagospodarowaniu przestrzennym - /Dz.U Nr 80 poz. 717/.

PODSTAWA PRAWNA:

Ustawa z dnia 27 marca 2003 o planowaniu i zagospodarowaniu przestrzennym /Dz.U. z dnia 10 maja 2003 r. Nr 80 poz. 717/, art. 60 ust. 2, art. 106 kpa, w związku z art. 46 ust. 2a ustawy o samorządzie województwa.

PROPOZYCJA ZAŁATWIENIA:

Uzgodnienie (w formie postanowienia) bez uwag decyzji wymienionych wyżej, ponieważ lokalizacje przedsięwzięć, o których mowa w decyzjach Burmistrza Miasta Sandomierza, nie kolidują z zadaniami samorządu województwa objętymi uchwalonymi przez Sejmik

Województwa programami, uwzględnionymi w planie zagospodarowania przestrzennego województwa świętokrzyskiego (art. 39 ust. 3 pkt 3 w/w ustawy o planowaniu i zagospodarowaniu przestrzennym).

Akceptuję:
Dyrektor Departamentu
Radca Prawny

Członek Zarządu Województwa

RRZVI-0725/w/476/04

Kielce, dnia 12.05.2004r.

**Wniosek
do Zarządu Województwa Świętokrzyskiego**

SPRAWA: uzgodnienie przez Zarząd Województwa projektów decyzji o warunkach zabudowy, w drodze postanowienia.

OPIS STANU FAKTYCZNEGO

Wójt Gminy Wodzisław wystąpił o uzgodnienie decyzji ustalających warunki zabudowy dla inwestycji polegającej na:

1. zmiana sposobu użytkowania obiektu budowlanego /budynku sklepu spożywczo-przemysłowego na punkt apteczny/, na działce oznaczonej w ewidencji gruntów nr 142 położonej przy ul. Kościelnej 1 w Wodzisławiu - pismo znak: BPL.7331/5/04 z dnia 27.04.2004 r

Obowiązek uzgadniania z Zarządem Województwa decyzji o warunkach zabudowy w zakresie zadań samorządu województwa wynika z art. 60 ust. 2 (w związku z art. 86) ustawy z dnia 27 marca 2003 roku o planowaniu i zagospodarowaniu przestrzennym - /Dz.U Nr 80 poz. 717/.

PODSTAWA PRAWNA:

Ustawa z dnia 27 marca 2003 o planowaniu i zagospodarowaniu przestrzennym /Dz.U. z dnia 10 maja 2003 r. Nr 80 poz. 717/, art. 60 ust. 2, art. 106 kpa, w związku z art. 46 ust. 2a ustawy o samorządzie województwa.

PROPOZYCJA ZAŁATWIENIA:

Uzgodnienie (w formie postanowienia) bez uwag decyzji wymienionych wyżej, ponieważ lokalizacje przedsięwzięć, o których mowa w decyzjach Wójta Gminy Wodzisław, nie kolidują z zadaniami samorządu województwa objętymi uchwalonymi przez Sejmik Województwa programami, uwzględnionymi w planie zagospodarowania przestrzennego województwa świętokrzyskiego (art. 39 ust. 3 pkt 3 w/w ustawy o planowaniu i zagospodarowaniu przestrzennym).

Akceptuję:
Dyrektor Departamentu
Radca Prawny

Członek Zarządu Województwa

RRZVI-0725/w/477/04

Kielce, dnia 12.05.2004r.

**Wniosek
do Zarządu Województwa Świętokrzyskiego**

SPRAWA: uzgodnienie przez Zarząd Województwa projektów decyzji o warunkach zabudowy, w drodze postanowienia.

OPIS STANU FAKTYCZNEGO

Burmistrz Miasta i Gminy Końskie wystąpił o uzgodnienie decyzji ustalających warunki zabudowy dla inwestycji polegającej na:

1. budowa budynku mieszkalnego jednorodzinne wraz z przyłączami: wodociągowym, energetycznym, gazu ziemnego, kanalizacji sanitarnej, na działce oznaczonej w ewidencji gruntów nr 5753 położonej przy ul. Południowej w Końskich oraz budowa zjazdu indywidualnego na tą działkę z ul. Południowej- pismo znak: UKO.SL.7331-74/2004 z dnia 26.04.2004 r

2. budowa stacji tankowania pojazdów gazem propan butan, budowa płyty fundamentowej, montaż 2 zbiorników na gaz o poj. 4858 l każdy, dystrybutora, zadaszenia i przyłącza energetycznego, na działkach oznaczonych w ewidencji gruntów nr 2196/9 i 2196/10 położonych przy ul. Zachodniej w Końskich- pismo znak: UKO.SL.7331-203/2003 z dnia 27.04.2004 r

Obowiązek uzgadniania z Zarządem Województwa decyzji o warunkach zabudowy w zakresie zadań samorządu województwa wynika z art. 60 ust. 2 (w związku z art. 86) ustawy z dnia 27 marca 2003 roku o planowaniu i zagospodarowaniu przestrzennym - /Dz.U Nr 80 poz. 717/.

PODSTAWA PRAWNA:

Ustawa z dnia 27 marca 2003 o planowaniu i zagospodarowaniu przestrzennym /Dz.U. z dnia 10 maja 2003 r. Nr 80 poz. 717/, art. 60 ust. 2, art. 106 kpa, w związku z art. 46 ust. 2a ustawy o samorządzie województwa.

PROPOZYCJA ZAŁATWIENIA:

Uzgodnienie (w formie postanowienia) bez uwag decyzji wymienionych wyżej, ponieważ lokalizacje przedsięwzięć, o których mowa w decyzjach Burmistrza Miasta i Gminy Końskie, nie kolidują z zadaniami samorządu województwa objętymi uchwalonymi przez Sejmik Województwa programami, uwzględnionymi w planie zagospodarowania przestrzennego województwa świętokrzyskiego (art. 39 ust. 3 pkt 3 w/w ustawy o planowaniu i zagospodarowaniu przestrzennym).

Akceptuję:
Dyrektor Departamentu
Radca Prawny

Członek Zarządu Województwa

RRZVI-0725/w/478/04

Kielce, dnia 12.05.2004r.

**Wniosek
do Zarządu Województwa Świętokrzyskiego**

SPRAWA: uzgodnienie przez Zarząd Województwa projektów decyzji o warunkach zabudowy, w drodze postanowienia.

OPIS STANU FAKTYCZNEGO

Urząd Miejski w Stąporkowie wystąpił o uzgodnienie decyzji ustalających warunki zabudowy dla inwestycji polegającej na:

1. budowa budynku mieszkalnego z instalacjami i urządzeniami technicznymi zapewniającymi możliwość użytkowania obiektu zgodnie z jego przeznaczeniem i budowa budynku gospodarczego z przeznaczeniem na składowanie płodów rolnych i narzędzi gospodarczych, na części działek oznaczonych w ewidencji gruntów nr 124 i 125 położonych w miejscowości Nadziejów gm. Stąporków- pismo znak: IBR.7331G-W/13/04 z dnia 23.04.2004 r

Obowiązek uzgadniania z Zarządem Województwa decyzji o warunkach zabudowy w zakresie zadań samorządu województwa wynika z art. 60 ust. 2 (w związku z art. 86) ustawy z dnia 27 marca 2003 roku o planowaniu i zagospodarowaniu przestrzennym - /Dz.U Nr 80 poz. 717/.

PODSTAWA PRAWNA:

Ustawa z dnia 27 marca 2003 o planowaniu i zagospodarowaniu przestrzennym /Dz.U. z dnia 10 maja 2003 r. Nr 80 poz. 717/, art. 60 ust. 2, art. 106 kpa, w związku z art. 46 ust. 2a ustawy o samorządzie województwa.

PROPOZYCJA ZAŁATWIENIA:

Uzgodnienie (w formie postanowienia) bez uwag decyzji wymienionych wyżej, ponieważ lokalizacje przedsięwzięć, o których mowa w decyzjach Urzędu Miejskiego w Stąporkowie, nie kolidują z zadaniami samorządu województwa objętymi uchwalonymi przez Sejmik Województwa programami, uwzględnionymi w planie zagospodarowania przestrzennego województwa świętokrzyskiego (art. 39 ust. 3 pkt 3 w/w ustawy o planowaniu i zagospodarowaniu przestrzennym).

Akceptuję:
Dyrektor Departamentu
Radca Prawny

Członek Zarządu Województwa

RRZVI-0725/w/479/04

Kielce, dnia 12.05.2004r.

Wniosek
do Zarządu Województwa Świętokrzyskiego

SPRAWA: uzgodnienie przez Zarząd Województwa projektów decyzji o warunkach zabudowy, w drodze postanowienia.

OPIS STANU FAKTYCZNEGO

Urząd Gminy w Pawłowie wystąpił o uzgodnienie decyzji ustalających warunki zabudowy dla inwestycji polegającej na:

- 1.budowa budynku mieszkalnego jednorodzinnego wraz z instalacjami, przyłączami i zbiornikiem na ścieki sanitarne, na działce oznaczonej w ewidencji gruntów nr 139 położonej w miejscowości Rzepin Kolonia gm. Pawłów- pismo znak:GPiB.7334/17/04 z dnia 22.04.2004 r
- 2.budowa budynku gospodarczego o funkcji składowej, na działce oznaczonej w ewidencji gruntów nr 97 położonej w miejscowości Bronkowice gm. Pawłów- pismo znak:GPiB.7334/7/04 z dnia 22.04.2004 r
- 3.budowa budynku usługowego z przeznaczeniem na handel, usługi, agroturystykę i gastronomię wraz z niezbędną infrastrukturą techniczną, na działce oznaczonej w ewidencji gruntów nr 632 położonej w miejscowości Szarzawy gm. Pawłów- pismo znak:GPiB.7334/9/04 z dnia 26.04.2004 r

Obowiązek uzgadniania z Zarządem Województwa decyzji o warunkach zabudowy w zakresie zadań samorządu województwa wynika z art. 60 ust. 2 (w związku z art. 86) ustawy z dnia 27 marca 2003 roku o planowaniu i zagospodarowaniu przestrzennym - /Dz.U Nr 80 poz. 717/.

PODSTAWA PRAWNA:

Ustawa z dnia 27 marca 2003 o planowaniu i zagospodarowaniu przestrzennym /Dz.U. z dnia 10 maja 2003 r. Nr 80 poz. 717/, art. 60 ust. 2, art. 106 kpa, w związku z art. 46 ust. 2a ustawy o samorządzie województwa.

PROPOZYCJA ZAŁATWIENIA:

Uzgodnienie (w formie postanowienia) bez uwag decyzji wymienionych wyżej, ponieważ lokalizacje przedsięwzięć, o których mowa w decyzjach Urzędu Gminy w Pawłowie, nie kolidują z zadaniami samorządu województwa objętymi uchwalonymi przez Sejmik Województwa programami, uwzględnionymi w planie zagospodarowania przestrzennego województwa świętokrzyskiego (art. 39 ust. 3 pkt 3 w/w ustawy o planowaniu i zagospodarowaniu przestrzennym).

Akceptuję:
Dyrektor Departamentu
Radca Prawny

Członek Zarządu Województwa

RRZVI-0725/w/480/04

Kielce, dnia 12.05.2004r.

**Wniosek
do Zarządu Województwa Świętokrzyskiego**

SPRAWA: uzgodnienie przez Zarząd Województwa projektów decyzji o warunkach zabudowy, w drodze postanowienia.

OPIS STANU FAKTYCZNEGO

Urząd Miasta i Gminy w Busku-Zdroju wystąpił o uzgodnienie decyzji ustalających warunki zabudowy dla inwestycji polegającej na:

1. budowa budynku gospodarczego z przeznaczeniem na przechowywanie podręcznych narzędzi związanych z utrzymaniem działki, na działce oznaczonej w ewidencji gruntów nr 281/2 położonej w miejscowości Kostki Małe gm. Busko-Zdrój- pismo znak: ZPMRŚ I-7331/55a/04 z dnia 22.04.2004 r
2. budowa budynku handlowego o pow. nieprzekraczającej 900 m² /handel w zakresie sprzedaży art. Przemysłowych/, na działce oznaczonej w ewidencji gruntów nr 50/2 położonej przy ul. Prusa w Busku –Zdroju oraz budowa zjazdu publicznego na działkach nr 50/2 i 97- pismo znak: ZPMRŚ I- 7331/22/04 z dnia 23.04.2004 r
3. nadbudowa związana ze zmianą konstrukcji dachu budynku gospodarczego, na działce oznaczonej w ewidencji gruntów nr 120 położonej przy ul. Kusocińskiego w Busku – Zdroju- pismo znak: ZPMRŚ I- 7331/314/2003 z dnia 27.04.2004 r
4. budowa budynku mieszkalnego jednorodzinnego i budowa zjazdu indywidualnego, na działce oznaczonej w ewidencji gruntów nr 29/1 położonej przy ul. Wiślickiej w Zbludowicach gm. Busku –Zdroju- pismo znak: ZPMRŚ II- 7325/17/2004 z dnia 20.04.2004 r
5. budowa budynku mieszkalnego jednorodzinnego oraz zbiornika na nieczystości ciekłe, na działce oznaczonej w ewidencji gruntów nr 378 położonej w miejscowości Słabkowice gm. Busku –Zdroju- pismo znak: ZPMRŚ I- 7331/78/04 z dnia 29.04.2004 r
6. budowa budynku mieszkalnego jednorodzinnego oraz zbiornika na nieczystości ciekłe, na działce oznaczonej w ewidencji gruntów nr 571 położonej w miejscowości Widuchowa gm. Busku –Zdroju- pismo znak: ZPMRŚ I- 7331/105/04 z dnia 29.04.2004 r

Obowiązek uzgadniania z Zarządem Województwa decyzji o warunkach zabudowy w zakresie zadań samorządu województwa wynika z art. 60 ust. 2 (w związku z art. 86) ustawy z dnia 27 marca 2003 roku o planowaniu i zagospodarowaniu przestrzennym - /Dz.U Nr 80 poz. 717/.

PODSTAWA PRAWNA:

Ustawa z dnia 27 marca 2003 o planowaniu i zagospodarowaniu przestrzennym /Dz.U. z dnia 10 maja 2003 r. Nr 80 poz. 717/, art. 60 ust. 2, art. 106 kpa, w związku z art. 46 ust. 2a ustawy o samorządzie województwa.

PROPOZYCJA ZAŁATWIENIA:

Uzgodnienie (w formie postanowienia) bez uwag decyzji wymienionych wyżej, ponieważ lokalizacje przedsięwzięć, o których mowa w decyzjach Urzędu Miasta i Gminy w Busku-Zdroju, nie kolidują z zadaniami samorządu województwa objętymi uchwalonymi przez Sejmik Województwa programami, uwzględnionymi w planie zagospodarowania przestrzennego województwa świętokrzyskiego (art. 39 ust. 3 pkt 3 w/w ustawy o planowaniu i zagospodarowaniu przestrzennym).

Akceptuję:

Dyrektor Departamentu
Radca Prawny

Członek Zarządu Województwa

RRZVI-0725/w/481/04

Kielce, dnia 12.05.2004r.

**Wniosek
do Zarządu Województwa Świętokrzyskiego**

SPRAWA: uzgodnienie przez Zarząd Województwa projektów decyzji o warunkach zabudowy, w drodze postanowienia.

OPIS STANU FAKTYCZNEGO

Urząd Miejski w Pińczowie wystąpił o uzgodnienie decyzji ustalających warunki zabudowy dla inwestycji polegającej na:

1. budowa budynku mieszkalnego jednorodzinne z poddaszem mieszkalnym, realizacja urządzeń budowlanych w rozumieniu art. 3 pkt 9 ustawy Prawo budowlane, niezbędnych do prawidłowego funkcjonowania budynku zgodnie z przeznaczeniem, na działce oznaczonej w ewidencji gruntów nr 369 położonej w miejscowości Kowala gm. Pińczów- pismo znak: RZPOŚ.II-w- 7331/1/21/04 z dnia 23.04.2004 r

Obowiązek uzgadniania z Zarządem Województwa decyzji o warunkach zabudowy w zakresie zadań samorządu województwa wynika z art. 60 ust. 2 (w związku z art. 86) ustawy z dnia 27 marca 2003 roku o planowaniu i zagospodarowaniu przestrzennym - /Dz.U Nr 80 poz. 717/.

PODSTAWA PRAWNA:

Ustawa z dnia 27 marca 2003 o planowaniu i zagospodarowaniu przestrzennym /Dz.U. z dnia 10 maja 2003 r. Nr 80 poz. 717/, art. 60 ust. 2, art. 106 kpa, w związku z art. 46 ust. 2a ustawy o samorządzie województwa.

PROPOZYCJA ZAŁATWIENIA:

Uzgodnienie (w formie postanowienia) bez uwag decyzji wymienionych wyżej, ponieważ lokalizacje przedsięwzięć, o których mowa w decyzjach Urzędu Miejskiego w Pińczowie, nie kolidują z zadaniami samorządu województwa objętymi uchwalonymi przez Sejmik Województwa programami, uwzględnionymi w planie zagospodarowania przestrzennego województwa świętokrzyskiego (art. 39 ust. 3 pkt 3 w/w ustawy o planowaniu i zagospodarowaniu przestrzennym).

Akceptuję:

Dyrektor Departamentu
Radca Prawny

Członek Zarządu Województwa

RRZVI-0725/w/482/04

Kielce, dnia 12.05.2004r.

**Wniosek
do Zarządu Województwa Świętokrzyskiego**

SPRAWA: uzgodnienie przez Zarząd Województwa projektów decyzji o warunkach zabudowy, w drodze postanowienia.

OPIS STANU FAKTYCZNEGO

Urząd Gminy Raków wystąpił o uzgodnienie decyzji ustalających warunki zabudowy dla inwestycji polegającej na:

1. budowa budynku mieszkalnego jednorodzinne wolnostojącego, budynku gospodarczego oraz zbiornika bezodpływowego na nieczystości ciekłe, na działce

oznaczonej w ewidencji gruntów nr 566 położonej w miejscowości Dębno gm. Raków-
pismo znak: GKB-7334/10/2004 z dnia 27.04.2004 r

Obowiązek uzgadniania z Zarządem Województwa decyzji o warunkach zabudowy w zakresie zadań samorządu województwa wynika z art. 60 ust. 2 (w związku z art. 86) ustawy z dnia 27 marca 2003 roku o planowaniu i zagospodarowaniu przestrzennym - /Dz.U Nr 80 poz. 717/.

PODSTAWA PRAWNA:

Ustawa z dnia 27 marca 2003 o planowaniu i zagospodarowaniu przestrzennym /Dz.U. z dnia 10 maja 2003 r. Nr 80 poz. 717/, art. 60 ust. 2, art. 106 kpa, w związku z art. 46 ust. 2a ustawy o samorządzie województwa.

PROPOZYCJA ZAŁATWIENIA:

Uzgodnienie (w formie postanowienia) bez uwag decyzji wymienionych wyżej, ponieważ lokalizacje przedsięwzięć, o których mowa w decyzjach Urzędu Gminy Raków, nie kolidują z zadaniami samorządu województwa objętymi uchwalonymi przez Sejmik Województwa programami, uwzględnionymi w planie zagospodarowania przestrzennego województwa świętokrzyskiego (art. 39 ust. 3 pkt 3 w/w ustawy o planowaniu i zagospodarowaniu przestrzennym).

Akceptuję:

Dyrektor Departamentu
Radca Prawny

Członek Zarządu Województwa

RRZVI-0725/w/483/04

Kielce, dnia 12.05.2004r.

Wniosek
do Zarządu Województwa Świętokrzyskiego

SPRAWA: uzgodnienie przez Zarząd Województwa projektów decyzji o warunkach zabudowy, w drodze postanowienia.

OPIS STANU FAKTYCZNEGO

Urząd Miasta i Gminy Działoszyce wystąpił o uzgodnienie decyzji ustalających warunki zabudowy dla inwestycji polegającej na:

- 1.budowa budynku mieszkalnego jednorodzinnego w zabudowie zagrodowej w gospodarstwie rolnym o pow. 5,14 ha, realizacja urządzeń budowlanych w rozumieniu art. 3 pkt 9 ustawy Prawo budowlane, niezbędnych do użytkowania budynku zgodnie z przeznaczeniem, na działkach oznaczonych w ewidencji gruntów nr 159, 161/1 położonych w miejscowości Sudół gm. Działoszyce- pismo znak: IA.II-w-7331/1/3/04 z dnia 26.04.2004 r
 - 2.budowa budynku mieszkalnego jednorodzinnego w zabudowie zagrodowej w gospodarstwie rolnym o pow. 20 ha, realizacja urządzeń budowlanych w rozumieniu art. 3 pkt 9 ustawy Prawo budowlane, niezbędnych do użytkowania budynku zgodnie z przeznaczeniem, na działce oznaczonej w ewidencji gruntów nr 92 położonej w miejscowości Dziekanowice gm. Działoszyce- pismo znak: IA.II-w-7331/1/1/04 z dnia 30.04.2004 r
 - 3.budowa budynku gospodarczego o funkcji garażu na maszyny, sprzęt i narzędzia rolnicze niezbędne do prowadzenia upraw polowych w zabudowie zagrodowej w gospodarstwie rolnym o pow. 11.45 ha, realizacja urządzeń budowlanych w rozumieniu art. 3 pkt 9 ustawy Prawo budowlane, niezbędnych do użytkowania budynku zgodnie z przeznaczeniem, na działkach oznaczonych w ewidencji gruntów nr 121 i 126 położonych w miejscowości Chmielów gm. Działoszyce- pismo znak: IA.II-w-7331/1/5/04 z dnia 26.04.2004 r
- Obowiązek uzgadniania z Zarządem Województwa decyzji o warunkach zabudowy w zakresie zadań samorządu województwa wynika z art. 60 ust. 2 (w związku z art. 86) ustawy

z dnia 27 marca 2003 roku o planowaniu i zagospodarowaniu przestrzennym - /Dz.U Nr 80 poz. 717/.

PODSTAWA PRAWNA:

Ustawa z dnia 27 marca 2003 o planowaniu i zagospodarowaniu przestrzennym /Dz.U. z dnia 10 maja 2003 r. Nr 80 poz. 717/, art. 60 ust. 2, art. 106 kpa, w związku z art. 46 ust. 2a ustawy o samorządzie województwa.

PROPOZYCJA ZAŁATWIENIA:

Uzgodnienie (w formie postanowienia) bez uwag decyzji wymienionych wyżej, ponieważ lokalizacje przedsięwzięć, o których mowa w decyzjach Urzędu Miasta i Gminy Działoszyce, nie kolidują z zadaniami samorządu województwa objętymi uchwalonymi przez Sejmik Województwa programami, uwzględnionymi w planie zagospodarowania przestrzennego województwa świętokrzyskiego (art. 39 ust. 3 pkt 3 w/w ustawy o planowaniu i zagospodarowaniu przestrzennym).

Akceptuję:

Dyrektor Departamentu
Radca Prawny

Członek Zarządu Województwa

RRZVI-0725/w/484/04

Kielce, dnia 12.05.2004r.

Wniosek
do Zarządu Województwa Świętokrzyskiego

SPRAWA: uzgodnienie przez Zarząd Województwa projektów decyzji o warunkach zabudowy, w drodze postanowienia.

OPIS STANU FAKTYCZNEGO

Urząd Miasta i Gminy Chmielnik wystąpił o uzgodnienie decyzji ustalających warunki zabudowy dla inwestycji polegającej na:

- 1.budowa budynku mieszkalnego jednorodzinnego z poddaszem użytkowym oraz garażem dwustanowiskowym wraz z niezbędnymi elementami urządzeń budowlanych, na działce oznaczonej w ewidencji gruntów nr 194/16 położonej w miejscowości Suchowola-Kolonia gm. Chmielnik- pismo znak: BOŚ.7331-67/03 z dnia 15.04.2004 r
- 2.budowa pawilonu handlowego, komisumaszyn budowlanych, stacji gazowej i budynku mieszkalnego, na działkach oznaczonych w ewidencji gruntów nr 7/4 i 7/5 położonych w miejscowości Śladków Mały gm. Chmielnik- pismo znak: BOŚ.7331-13/04 z dnia 26.04.2004 r

Obowiązek uzgadniania z Zarządem Województwa decyzji o warunkach zabudowy w zakresie zadań samorządu województwa wynika z art. 60 ust. 2 (w związku z art. 86) ustawy z dnia 27 marca 2003 roku o planowaniu i zagospodarowaniu przestrzennym - /Dz.U Nr 80 poz. 717/.

PODSTAWA PRAWNA:

Ustawa z dnia 27 marca 2003 o planowaniu i zagospodarowaniu przestrzennym /Dz.U. z dnia 10 maja 2003 r. Nr 80 poz. 717/, art. 60 ust. 2, art. 106 kpa, w związku z art. 46 ust. 2a ustawy o samorządzie województwa.

PROPOZYCJA ZAŁATWIENIA:

Uzgodnienie (w formie postanowienia) bez uwag decyzji wymienionych wyżej, ponieważ lokalizacje przedsięwzięć, o których mowa w decyzjach Urzędu Miasta i Gminy Działoszyce, nie kolidują z zadaniami samorządu województwa objętymi uchwalonymi przez Sejmik Województwa programami, uwzględnionymi w planie zagospodarowania przestrzennego województwa świętokrzyskiego (art. 39 ust. 3 pkt 3 w/w ustawy o planowaniu i zagospodarowaniu przestrzennym).

Akceptuję:
Dyrektor Departamentu
Radca Prawny

Członek Zarządu Województwa

RRZVI-0725/w/485/04

Kielce, dnia 12.05.2004r.

Wniosek

do Zarządu Województwa Świętokrzyskiego

SPRAWA: uzgodnienie przez Zarząd Województwa projektów decyzji o warunkach zabudowy, w drodze postanowienia.

OPIS STANU FAKTYCZNEGO

Urząd Miasta i Gminy Kazimierza Wielka wystąpił o uzgodnienie decyzji ustalających warunki zabudowy dla inwestycji polegającej na:

1. budowa pawilonu handlowego- usługowego wraz z podpiwniczeniem i przyłączami: energetycznym, wodociągowym i kanalizacyjnym, na działce oznaczonej w ewidencji gruntów nr 155/7 położonej przy ul. Partyzantów w Kazimierzy Wielkiej- pismo znak: BGKI-7331-13/2004 z dnia 23.04.2004 r
2. budowa budynku mieszkalnego wraz z przyłączami: energetycznym, wodociągowym i kanalizacyjnym oraz budowa zbiornika na ścieki sanitarne i budynku inwentarsko-gospodarczego, na działce oznaczonej w ewidencji gruntów nr 105/1 położonej w miejscowości Sieradzice gm. Kazimierza Wielka- pismo znak: BGKI-7331-56/2003 z dnia 23.04.2004 r
3. budowa budynku składowo-garażowego, na działce oznaczonej w ewidencji gruntów nr 4 położonej w miejscowości Sieradzice gm. Kazimierza Wielka- pismo znak: BGKI-7331-60/2003 z dnia 23.04.2004 r
4. dobudowa do istniejącego budynku mieszkalnego nowych pomieszczeń mieszkalnych oraz zmiana istniejącej konstrukcji dachu, na działce oznaczonej w ewidencji gruntów nr 194 położonej w miejscowości Sieradzice gm. Kazimierza Wielka- pismo znak: BGKI-7331-10/2004 z dnia 23.04.2004 r
5. budowa pawilonu handlowego- usługowego wraz z podpiwniczeniem i przyłączami: energetycznym, wodociągowym i kanalizacyjnym, na działce oznaczonej w ewidencji gruntów nr 155/8 położonej przy ul. Partyzantów w Kazimierzy Wielkiej- pismo znak: BGKI-7331-11/2004 z dnia 23.04.2004 r
6. budowa pawilonu handlowego- usługowego wraz z podpiwniczeniem i przyłączami: energetycznym, wodociągowym i kanalizacyjnym, na działce oznaczonej w ewidencji gruntów nr 155/9 położonej przy ul. Partyzantów w Kazimierzy Wielkiej- pismo znak: BGKI-7331-12/2004 z dnia 23.04.2004 r
7. budowa budynku mieszkalnego jednorodzinnego wraz z przyłączami: energetycznym, wodociągowym i kanalizacyjnym oraz budowa zbiornika na ścieki sanitarne, na działce oznaczonej w ewidencji gruntów nr 844 położonej w miejscowości Cudzynowice gm. Kazimierza Wielka- pismo znak: BGKI-7331-27/2004 z dnia 30.04.2004 r.
8. budowa pawilonu handlowo- usługowo-mieszkalnego wraz z podpiwniczeniem i przyłączami: energetycznym, wodociągowym i kanalizacyjnym, na działce oznaczonej w ewidencji gruntów nr 2604/4 położonej w Kazimierzy Wielkiej- pismo znak: BGKI-7331-15/2004 z dnia 30.04.2004 r
9. budowa pawilonu handlowo- usługowo-mieszkalnego wraz z podpiwniczeniem i przyłączami: energetycznym, wodociągowym i kanalizacyjnym, na działce oznaczonej w ewidencji gruntów nr 2604/5 położonej w Kazimierzy Wielkiej- pismo znak: BGKI-7331-14/2004 z dnia 30.04.2004 r

Obowiązek uzgadniania z Zarządem Województwa decyzji o warunkach zabudowy w zakresie zadań samorządu województwa wynika z art. 60 ust. 2 (w związku z art. 86) ustawy

z dnia 27 marca 2003 roku o planowaniu i zagospodarowaniu przestrzennym - /Dz.U Nr 80 poz. 717/.

PODSTAWA PRAWNA:

Ustawa z dnia 27 marca 2003 o planowaniu i zagospodarowaniu przestrzennym /Dz.U. z dnia 10 maja 2003 r. Nr 80 poz. 717/, art. 60 ust. 2, art. 106 kpa, w związku z art. 46 ust. 2a ustawy o samorządzie województwa.

PROPOZYCJA ZAŁATWIENIA:

Uzgodnienie (w formie postanowienia) bez uwag decyzji wymienionych wyżej, ponieważ lokalizacje przedsięwzięć, o których mowa w decyzjach Urzędu Miasta i Gminy Kazimierza Wielka, nie kolidują z zadaniami samorządu województwa objętymi uchwalonymi przez Sejmik Województwa programami, uwzględnionymi w planie zagospodarowania przestrzennego województwa świętokrzyskiego (art. 39 ust. 3 pkt 3 w/w ustawy o planowaniu i zagospodarowaniu przestrzennym).

Akceptuję:

Dyrektor Departamentu
Radca Prawny

Członek Zarządu Województwa

RRZVI-0725/w/486/04

Kielce, dnia 12.05.2004r.

Wniosek

do Zarządu Województwa Świętokrzyskiego

SPRAWA: uzgodnienie przez Zarząd Województwa projektów decyzji o warunkach zabudowy, w drodze postanowienia.

OPIS STANU FAKTYCZNEGO

Urząd Gminy i Miasta Zawichost wystąpił o uzgodnienie decyzji ustalających warunki zabudowy dla inwestycji polegającej na:

1. zmiana sposobu użytkowania części budynku gospodarczego na cele handlowe /sklep branży ogrodniczej/, na działce oznaczonej w ewidencji gruntów nr 307 położonej przy ul. Ostrowieckiej w Zawichoście - pismo znak: UAN.7331/6/2004 z dnia 23.04.2004 r
2. przebudowa i rozbudowa istniejącego budynku mieszkalnego jednorodzinnego, na działce oznaczonej w ewidencji gruntów nr 180 położonej w miejscowości Podszyn gm. Zawichost - pismo znak: UAN.7331/5/2004 z dnia 23.04.2004 r

Obowiązek uzgadniania z Zarządem Województwa decyzji o warunkach zabudowy w zakresie zadań samorządu województwa wynika z art. 60 ust. 2 (w związku z art. 86) ustawy z dnia 27 marca 2003 roku o planowaniu i zagospodarowaniu przestrzennym - /Dz.U Nr 80 poz. 717/.

PODSTAWA PRAWNA:

Ustawa z dnia 27 marca 2003 o planowaniu i zagospodarowaniu przestrzennym /Dz.U. z dnia 10 maja 2003 r. Nr 80 poz. 717/, art. 60 ust. 2, art. 106 kpa, w związku z art. 46 ust. 2a ustawy o samorządzie województwa.

PROPOZYCJA ZAŁATWIENIA:

Uzgodnienie (w formie postanowienia) bez uwag decyzji wymienionych wyżej, ponieważ lokalizacje przedsięwzięć, o których mowa w decyzjach Urzędu Gminy i Miasta Zawichost, nie kolidują z zadaniami samorządu województwa objętymi uchwalonymi przez Sejmik Województwa programami, uwzględnionymi w planie zagospodarowania przestrzennego województwa świętokrzyskiego (art. 39 ust. 3 pkt 3 w/w ustawy o planowaniu i zagospodarowaniu przestrzennym).

Akceptuję:

Dyrektor Departamentu
Radca Prawny

Członek Zarządu Województwa

**Wniosek
do Zarządu Województwa Świętokrzyskiego**

SPRAWA: uzgodnienie przez Zarząd Województwa projektów decyzji o warunkach zabudowy, w drodze postanowienia.

OPIS STANU FAKTYCZNEGO

Urząd Miasta i Gminy w Koprzywnicy wystąpił o uzgodnienie decyzji ustalających warunki zabudowy dla inwestycji polegającej na:

1. rozbudowa i przebudowa budynku mieszkalnego w zabudowie bliźniaczej, na działkach oznaczonych w ewidencji gruntów nr 334/46, 334/47 położonych w miejscowości Błonie gm. Koprzywnica - pismo znak: DU.7331/2/04 z dnia 29.04.2004 r

Obowiązek uzgadniania z Zarządem Województwa decyzji o warunkach zabudowy w zakresie zadań samorządu województwa wynika z art. 60 ust. 2 (w związku z art. 86) ustawy z dnia 27 marca 2003 roku o planowaniu i zagospodarowaniu przestrzennym - /Dz.U Nr 80 poz. 717/.

PODSTAWA PRAWNA:

Ustawa z dnia 27 marca 2003 o planowaniu i zagospodarowaniu przestrzennym /Dz.U. z dnia 10 maja 2003 r. Nr 80 poz. 717/, art. 60 ust. 2, art. 106 kpa, w związku z art. 46 ust. 2a ustawy o samorządzie województwa.

PROPOZYCJA ZAŁATWIENIA:

Uzgodnienie (w formie postanowienia) bez uwag decyzji wymienionych wyżej, ponieważ lokalizacje przedsięwzięć, o których mowa w decyzjach Urzędu Miasta i Gminy w Koprzywnicy, nie kolidują z zadaniami samorządu województwa objętymi uchwalonymi przez Sejmik Województwa programami, uwzględnionymi w planie zagospodarowania przestrzennego województwa świętokrzyskiego (art. 39 ust. 3 pkt 3 w/w ustawy o planowaniu i zagospodarowaniu przestrzennym).

Akceptuję:

Dyrektor Departamentu
Radca Prawny

Członek Zarządu Województwa

**Wniosek
do Zarządu Województwa Świętokrzyskiego**

SPRAWA: uzgodnienie przez Zarząd Województwa projektów decyzji o warunkach zabudowy, w drodze postanowienia.

OPIS STANU FAKTYCZNEGO

Urząd Gminy Nowa Słupia wystąpił o uzgodnienie decyzji ustalających warunki zabudowy dla inwestycji polegającej na:

1. budowa stodoły, na działce oznaczonej w ewidencji gruntów nr 1245 położonej w miejscowości Jezioro gm. Nowa Słupia- pismo znak: RTI/BD-7331/2/04 z dnia 27.04.2004 r

2. budowa budynku mieszkalnego jednorodzinnego, budynku gospodarczo-garażowego oraz realizacja urządzeń budowlanych w rozumieniu art.3 pkt 9 ustawy-Prawo budowlane, niezbędnych do jego użytkowania zgodnie z przeznaczeniem, na działkach oznaczonych w ewidencji gruntów nr 1062 i 1060/2 położonych w Nowej Słupi gm. Nowa Słupia- pismo znak: RTI/BD-7331/11/04 z dnia 26.04.2004 r

3. budowa szamba dwukomorowego o poj. 2x4m³ wraz przyłączem do istniejącego budynku mieszkalnego, na działce oznaczonej w ewidencji gruntów nr 150 położonej w

miejsowości Baszowice gm. Nowa Słupia- pismo znak: RTI/BD-7331/10/04 z dnia 26.04.2004 r

Obowiązek uzgadniania z Zarządem Województwa decyzji o warunkach zabudowy w zakresie zadań samorządu województwa wynika z art. 60 ust. 2 (w związku z art. 86) ustawy z dnia 27 marca 2003 roku o planowaniu i zagospodarowaniu przestrzennym - /Dz.U Nr 80 poz. 717/.

PODSTAWA PRAWNA:

Ustawa z dnia 27 marca 2003 o planowaniu i zagospodarowaniu przestrzennym /Dz.U. z dnia 10 maja 2003 r. Nr 80 poz. 717/, art. 60 ust. 2, art. 106 kpa, w związku z art. 46 ust. 2a ustawy o samorządzie województwa.

PROPOZYCJA ZAŁATWIENIA:

Uzgodnienie (w formie postanowienia) bez uwag decyzji wymienionych wyżej, ponieważ lokalizacje przedsięwzięć, o których mowa w decyzjach Urzędu Gminy Nowa Słupia, nie kolidują z zadaniami samorządu województwa objętymi uchwalonymi przez Sejmik Województwa programami, uwzględnionymi w planie zagospodarowania przestrzennego województwa świętokrzyskiego (art. 39 ust. 3 pkt 3 w/w ustawy o planowaniu i zagospodarowaniu przestrzennym).

Akceptuję:

Dyrektor Departamentu
Radca Prawny

Członek Zarządu Województwa

RRZVI-0725/w/489/04

Kielce, dnia 12.05.2004r.

Wniosek

do Zarządu Województwa Świętokrzyskiego

SPRAWA: uzgodnienie przez Zarząd Województwa projektów decyzji o warunkach zabudowy, w drodze postanowienia.

OPIS STANU FAKTYCZNEGO

Wójt Gminy Kluczewsko wystąpił o uzgodnienie decyzji ustalających warunki zabudowy dla inwestycji polegającej na:

1. budowa budynku mieszkalnego jednorodzinnego wraz z instalacjami i urządzeniami technicznymi zapewniającymi możliwość użytkowania obiektu zgodnie z jego przeznaczeniem, na działce oznaczonej w ewidencji gruntów nr 143/4 położonej w miejscowości Kluczewsko gm. Kluczewsko- pismo znak: 7331/13/04 z dnia 23.04.2004

Obowiązek uzgadniania z Zarządem Województwa decyzji o warunkach zabudowy w zakresie zadań samorządu województwa wynika z art. 60 ust. 2 (w związku z art. 86) ustawy z dnia 27 marca 2003 roku o planowaniu i zagospodarowaniu przestrzennym - /Dz.U Nr 80 poz. 717/.

PODSTAWA PRAWNA:

Ustawa z dnia 27 marca 2003 o planowaniu i zagospodarowaniu przestrzennym /Dz.U. z dnia 10 maja 2003 r. Nr 80 poz. 717/, art. 60 ust. 2, art. 106 kpa, w związku z art. 46 ust. 2a ustawy o samorządzie województwa.

PROPOZYCJA ZAŁATWIENIA:

Uzgodnienie (w formie postanowienia) bez uwag decyzji wymienionych wyżej, ponieważ lokalizacje przedsięwzięć, o których mowa w decyzjach Wójta Gminy Kluczewsko, nie kolidują z zadaniami samorządu województwa objętymi uchwalonymi przez Sejmik Województwa programami, uwzględnionymi w planie zagospodarowania przestrzennego województwa świętokrzyskiego (art. 39 ust. 3 pkt 3 w/w ustawy o planowaniu i zagospodarowaniu przestrzennym).

Akceptuję:

Dyrektor Departamentu
Radca Prawny

Członek Zarządu Województwa

RRZVI-0725/w/490/04

Kielce, dnia 12.05.2004r.

Wniosek

do Zarządu Województwa Świętokrzyskiego

SPRAWA: uzgodnienie przez Zarząd Województwa projektów decyzji o warunkach zabudowy, w drodze postanowienia.

OPIS STANU FAKTYCZNEGO

Wójt Gminy w Brodach wystąpił o uzgodnienie decyzji ustalających warunki zabudowy dla inwestycji polegającej na:

1. budowa budynku mieszkalnego jednorodzinnego wraz z urządzeniami budowlanymi oraz zbiornikiem na ścieki, na działkach oznaczonych w ewidencji gruntów nr 1406/14 i 116/6 położonych w miejscowości Brody gm. Brody- pismo znak: B. 7331/9/04 z dnia 28.04.2004

Obowiązek uzgadniania z Zarządem Województwa decyzji o warunkach zabudowy w zakresie zadań samorządu województwa wynika z art. 60 ust. 2 (w związku z art. 86) ustawy z dnia 27 marca 2003 roku o planowaniu i zagospodarowaniu przestrzennym - /Dz.U Nr 80 poz. 717/.

PODSTAWA PRAWNA:

Ustawa z dnia 27 marca 2003 o planowaniu i zagospodarowaniu przestrzennym /Dz.U. z dnia 10 maja 2003 r. Nr 80 poz. 717/, art. 60 ust. 2, art. 106 kpa, w związku z art. 46 ust. 2a ustawy o samorządzie województwa.

PROPOZYCJA ZAŁATWIENIA:

Uzgodnienie (w formie postanowienia) bez uwag decyzji wymienionych wyżej, ponieważ lokalizacje przedsięwzięć, o których mowa w decyzjach Wójta Gminy w Brodach, nie kolidują z zadaniami samorządu województwa objętymi uchwalonymi przez Sejmik Województwa programami, uwzględnionymi w planie zagospodarowania przestrzennego województwa świętokrzyskiego (art. 39 ust. 3 pkt 3 w/w ustawy o planowaniu i zagospodarowaniu przestrzennym).

Akceptuję:

Dyrektor Departamentu
Radca Prawny

Członek Zarządu Województwa

RRZVI-0725/w/491/04

Kielce, dnia 12.05.2004r.

Wniosek

do Zarządu Województwa Świętokrzyskiego

SPRAWA: uzgodnienie przez Zarząd Województwa projektów decyzji o warunkach zabudowy, w drodze postanowienia.

OPIS STANU FAKTYCZNEGO

Urząd Gminy Słupia wystąpił o uzgodnienie decyzji ustalających warunki zabudowy dla inwestycji polegającej na:

1. budowa budynku mieszkalnego jednorodzinnego, budynku gospodarczego, zbiornika na ścieki sanitarne oraz przyłączy: energetycznego, wodociągowego, kanalizacyjnego i osłony na odpady stałe, na działce oznaczonej w ewidencji gruntów nr 406 położonej w miejscowości Skape gm. Słupia- pismo znak: BGKiKm- 7331/06/04 z dnia 27.04.2004

Obowiązek uzgadniania z Zarządem Województwa decyzji o warunkach zabudowy w zakresie zadań samorządu województwa wynika z art. 60 ust. 2 (w związku z art. 86) ustawy

z dnia 27 marca 2003 roku o planowaniu i zagospodarowaniu przestrzennym - /Dz.U Nr 80 poz. 717/.

PODSTAWA PRAWNA:

Ustawa z dnia 27 marca 2003 o planowaniu i zagospodarowaniu przestrzennym /Dz.U. z dnia 10 maja 2003 r. Nr 80 poz. 717/, art. 60 ust. 2, art. 106 kpa, w związku z art. 46 ust. 2a ustawy o samorządzie województwa.

PROPOZYCJA ZAŁATWIENIA:

Uzgodnienie (w formie postanowienia) bez uwag decyzji wymienionych wyżej, ponieważ lokalizacje przedsięwzięć, o których mowa w decyzjach Urzędu Gminy Słupia, nie kolidują z zadaniami samorządu województwa objętymi uchwalonymi przez Sejmik Województwa programami, uwzględnionymi w planie zagospodarowania przestrzennego województwa świętokrzyskiego (art. 39 ust. 3 pkt 3 w/w ustawy o planowaniu i zagospodarowaniu przestrzennym).

Akceptuję:

Dyrektor Departamentu
Radca Prawny
RRZVI-0725/w/492/04

Członek Zarządu Województwa

Kielce, dnia 12.05.2004r.

Wniosek

do Zarządu Województwa Świętokrzyskiego

SPRAWA: uzgodnienie przez Zarząd Województwa projektów decyzji o warunkach zabudowy, w drodze postanowienia.

OPIS STANU FAKTYCZNEGO

Urząd Gminy Piekoszków wystąpił o uzgodnienie decyzji ustalających warunki zabudowy dla inwestycji polegającej na:

- 1.budowa budynku mieszkalnego jednorodzinnego wraz z niezbędną infrastrukturą techniczną, na działce oznaczonej w ewidencji gruntów nr 648 położonej w miejscowości Górki Szczukowskie gm. Piekoszków- pismo znak: BGK.7332/24/04 z dnia 27.04.2004
- 2.budowa budynku usługowego branży handlowej-sklep wielobranżowy wraz z przynależną infrastrukturą techniczną, na działce oznaczonej w ewidencji gruntów nr 252/1 położonej w miejscowości Jaworznia-Gniewce gm. Piekoszków- pismo znak: BGK.7332/34/04 z dnia 23.04.2004

Obowiązek uzgadniania z Zarządem Województwa decyzji o warunkach zabudowy w zakresie zadań samorządu województwa wynika z art. 60 ust. 2 (w związku z art. 86) ustawy z dnia 27 marca 2003 roku o planowaniu i zagospodarowaniu przestrzennym - /Dz.U Nr 80 poz. 717/.

PODSTAWA PRAWNA:

Ustawa z dnia 27 marca 2003 o planowaniu i zagospodarowaniu przestrzennym /Dz.U. z dnia 10 maja 2003 r. Nr 80 poz. 717/, art. 60 ust. 2, art. 106 kpa, w związku z art. 46 ust. 2a ustawy o samorządzie województwa.

PROPOZYCJA ZAŁATWIENIA:

Uzgodnienie (w formie postanowienia) bez uwag decyzji wymienionych wyżej, ponieważ lokalizacje przedsięwzięć, o których mowa w decyzjach Urzędu Gminy Piekoszków, nie kolidują z zadaniami samorządu województwa objętymi uchwalonymi przez Sejmik Województwa programami, uwzględnionymi w planie zagospodarowania przestrzennego województwa świętokrzyskiego (art. 39 ust. 3 pkt 3 w/w ustawy o planowaniu i zagospodarowaniu przestrzennym).

Akceptuję:

Dyrektor Departamentu
Radca Prawny

Członek Zarządu Województwa

Wniosek**do Zarządu Województwa Świętokrzyskiego**

SPRAWA: uzgodnienie przez Zarząd Województwa projektów decyzji o warunkach zabudowy, w drodze postanowienia.

OPIS STANU FAKTYCZNEGO

Burmistrz Miasta i Gminy Połaniec wystąpił o uzgodnienie decyzji ustalających warunki zabudowy dla inwestycji pod nazwą:

1. **„Budowa progu piętrzącego elastycznego spiętrzającego wodę na rzece Wiśle dla potrzeb Elektrowni Połaniec wraz z instalacjami wodna-zasilająca rękaw elastyczny, elektryczna-do zasilania progu i instalacji pomiarowej poziomu lustra wody przed i za progiem”**- pismo znak: IM/PB-1/7331/5/04/pl z dnia 4.05.2004r.

Obowiązek uzgadniania z Zarządem Województwa decyzji o warunkach zabudowy w zakresie zadań samorządu województwa wynika z art. 60 ust. 2 (w związku z art. 86) ustawy z dnia 27 marca 2003 roku o planowaniu i zagospodarowaniu przestrzennym - /Dz.U Nr 80 poz. 717/.

PODSTAWA PRAWNA:

Ustawa z dnia 27 marca 2003 o planowaniu i zagospodarowaniu przestrzennym /Dz.U. z dnia 10 maja 2003 r. Nr 80 poz. 717/, art. 60 ust. 2, art. 106 kpa, w związku z art. 46 ust. 2a ustawy o samorządzie województwa.

PROPOZYCJA ZAŁATWIENIA:

Uzgodnienie (w formie postanowienia) bez uwag decyzji wymienionych wyżej, ponieważ lokalizacje przedsięwzięć, o których mowa w decyzjach Burmistrza Miasta i Gminy Połaniec, nie kolidują z zadaniami samorządu województwa objętymi uchwalonymi przez Sejmik Województwa programami, uwzględnionymi w planie zagospodarowania przestrzennego województwa świętokrzyskiego (art. 39 ust. 3 pkt 3 w/w ustawy o planowaniu i zagospodarowaniu przestrzennym).

Akceptuję:

Dyrektor Departamentu
Radca Prawny

Członek Zarządu Województwa

Załącznik Nr 3

**WNIOSEK DO
ZARZĄDU WOJEWÓDZTWA ŚWIĘTOKRZYSKIEGO****Dotyczy:**

Wyrażenia zgody na podjęcie działań zmierzających do wydzielenia części terenu lotniska w Masłowie celem wybudowania ciągu rowerowo-pieszego na wniosek Wójta Gminy Masłów.

OPIS STANU FAKTYCZNEGO

W dniu 29 maja 2003 r. Wójt Gminy Masłów wystąpił o wytyczenie pasa wzdłuż ogrodzenia lotniska o długości 1800 m na budowę ciągu rowerowo – pieszego. Przeprowadzone na tym etapie analizy, potwierdzone opinią Świętokrzyskiego Zarządu Dróg Wojewódzkich wykazały, iż w celu zachowania minimalnych parametrów dla tego typu przedsięwzięcia (3,5 m) konieczne jest wydzielenie pasa z istniejącego terenu lotniska oraz przesunięcie jego ogrodzenia o około 4m. W odpowiedzi skierowanej do Wójta Gminy Masłów zaproponowano lokalizację ciągu po przeciwległej stronie drogi wojewódzkiej nr 745, gdyż w proponowanym wariantcie Gmina Masłów zostałaby zobowiązana do pokrycia kosztów wydzielenia terenu lotniska i przesunięcia ogrodzenia w przypadku pozytywnej decyzji Sejmiku Województwa Świętokrzyskiego.

W dniu 31.03.2004 r. Wójt Gminy Masłów wystąpił ponownie z propozycją wydzielenia części terenu lotniska na realizację ciągu rowerowo – pieszego przesyłając ponadto propozycję porozumienia w tej sprawie.

W aspekcie utworzenia spółki z o.o. „Lotnisko Kielce” i użyczenia jej terenu lotniska decyzja w sprawie zgody na wydzielenie przedmiotowego pasa będzie rzutować na treść umowy użyczenia terenu lotniska Spółce.

Podstawa prawna:

- Art. 41 ust 1 i 2 pkt 2 ustawy z dnia 5 czerwca 1998 r. o samorządzie województwa (tekst jednolity Dz.U. nr 142 poz.1590 z 2001 r. wraz ze zmianami),

2. PROPOZYCJE I FORMA ZAŁATWIENIA

Proponuje się wyrażenie zgody Zarządu Województwa Świętokrzyskiego na podjęcie działań zmierzających do wydzielenia części terenu lotniska w Masłowie celem wybudowania ciągu rowerowo-pieszego na wniosek Wójta Gminy Masłów.

W przypadku wyrażenia zgody proponuje się w dalszej kolejności:

1. Uzyskanie przez Wójta Gminy Masłów Decyzji o warunkach zabudowy i zagospodarowania terenu określającej dokładną powierzchnię i lokalizację wydzielonego terenu.
2. Dokonanie geodezyjnego podziału nieruchomości na koszt gminy Masłów.
3. Przygotowanie propozycji uchwały Sejmiku Województwa Świętokrzyskiego o wyrażeniu zgody na zbycie wydzielonej nieruchomości w trybie darowizny na cele publiczne z przeznaczeniem na budowę ciągu rowerowo – pieszego.
4. Rozwiązanie w części umowy użyczenia terenu lotniska Aeroklubowi Kieleckiemu
5. Przekazanie wydzielonego terenu na własność gminy Masłów.
6. Koszty związane z przesunięciem ogrodzenia lotniska poniesie gmina Masłów.

Cezary Błach – Departament Infrastruktury

AKCEPTUJE:

- | | |
|--------------------------|---|
| 1) Dyrektor Departamentu | - |
| 2) Radca Prawny | - |
| 3) Członek Zarządu | - |

Załącznik Nr 4

Wniosek

do Zarządu Województwa Świętokrzyskiego

Dotyczy: Akceptacji treści uchwały:

- w sprawie uzgodnienia pozbawienia kategorii drogi powiatowej odcinka drogi tj.: Modliszewice - Sierosławice - Nowy Kazanów - Stary Kazanów - Brody Stare - Stary Dziebałtów - Nowy Dziebałtów - Sielpia Wielka, na odcinku Nowy Dziebałtów - Sielpia Wielka.

I. Opis stanu faktycznego:

Pismem z dnia 29.03.2004 r. znak: NZ.5542-03/04 Starostwo Powiatowe w Końskich działając w trybie art. 10 ust 1, 2 i 3 oraz art. 6a ust. 2 ustawy z dnia 21 marca 1985 roku o drogach publicznych (t.j. Dz. U. z 2000 r. Nr 71, poz. 838, ze zm.), zwróciło się o opinię dotyczącą pozbawienia o opinię kategorii drogi powiatowej odcinka drogi tj.: Modliszewice - Sierosławice - Nowy Kazanów - Stary Kazanów - Brody Stare - Stary Dziebałtów - Nowy Dziebałtów - Sielpia Wielka, na odcinku Nowy Dziebałtów - Sielpia Wielka.

Na podstawie pozytywnych opinii:

- Uchwała Nr 4/2004/II Zarządu Powiatu Radomszczańskiego z dnia 24 lutego 2004 r. w sprawie opinii dotyczącej pozbawienia drogi powiatowej Nr 0422 T, na odcinku Nowy Dziebaltów-Sielpia Wielka kategorii drogi powiatowej na terenie Powiatu Koneckiego.
- Uchwała Nr 102/03 Zarządu Powiatu Włoszczowskiego z dnia 23 grudnia 2003 r. w sprawie wyrażenia opinii o pozbawieniu kategorii drogi powiatowej odcinka drogi na terenie Powiatu Koneckiego.
- Uchwała Nr 57/72/2003 Zarządu Powiatu Skarżyskiego z dnia 16 grudnia 2003 r. w sprawie wyrażenia opinii na temat pozbawienia odcinka drogi kategorii drogi powiatowej.
- Uchwała Nr 77/03 Zarządu Powiatu w Przysusze z dnia 12 grudnia 2003 r. w sprawie wyrażenia opinii dotyczącej zmiany w sieci dróg powiatowych na terenie Powiatu Koneckiego.
- Uchwała Nr 36/74/03 Zarządu Powiatu w Opocznie z dnia 11 grudnia 2003 r. w sprawie wyrażenia opinii dotyczącej pozbawienia kategorii drogi powiatowej.
- Uchwała Nr 43/43/2003 Zarządu Powiatu w Szydłowcu z dnia 16 grudnia 2003 r. w sprawie: wydania opinii dotyczącej pozbawienia odcinka drogi kategorii drogi powiatowej na terenie powiatu koneckiego.
- Uchwała Nr 60/1/2004 Zarządu Powiatu w Kielcach z dnia 14 stycznia 2004 r. w sprawie: opiniowania zmiany kategorii dróg.

Burmistrz Miasta i Gminy w Końskich Zarządzeniem Nr 116/2004 z dnia 12 marca 2004 r. wyraził pozytywną opinią dotyczącą pozbawienia kategorii drogi powiatowej odcinek drogi Nowy Dziebaltów – Sielpia Wielka, uzasadniając swoje stanowisko tym, że droga Nowy Dziebaltów – Sielpia została zaliczona do kategorii dróg gminnych uchwałą Nr XIV/138/86 Wojewódzkiej Rady Narodowej w Kielcach z dnia 18 lipca 1986 r.

Zaliczenie drogi do kategorii dróg powiatowych następuje w drodze uchwały rady powiatu w porozumieniu z zarządem województwa, po zasięgnięciu opinii wójtów (burmistrzów, prezydentów miast) gmin, na obszarze których przebiega droga, oraz zarządów sąsiednich powiatów, a w miastach na prawach powiatu – opinii prezydentów miast.

Organem właściwym do pozbawienia drogi dotychczasowej kategorii jest organ właściwy do zaliczenia jej do odpowiedniej kategorii.

Pozbawienie drogi jej kategorii dokonuje się w trybie właściwym do zaliczenia drogi do odpowiedniej kategorii.

Pozbawienie drogi dotychczasowej kategorii, z wyjątkiem przypadku wyłączenia drogi z użytkowania, jest możliwe jedynie w sytuacji jednoczesnego zaliczenia tej drogi do nowej kategorii. Pozbawienie i zaliczenie nie może być dokonane później niż do końca trzeciego kwartału danego roku, z mocą od dnia 1 stycznia roku następnego.

II. Podstawa prawna:

- art. 41 ust 1 ustawy z dnia 5 czerwca 1998 roku o samorządzie województwa (t.j. Dz. U. z 2001 r. Nr 142, poz. 1590, ze zm.),
- art. 6a ust 2, art. 10 ust. 2 i 3 ustawy z dnia 21 marca 1985 roku o drogach publicznych (t.j. Dz. U. z 2000 r. Nr 71, poz. 838, ze zm.).

III. Propozycja i forma załatwienia:

3.1 Akceptacja treści uchwały przez Zarząd Województwa Świętokrzyskiego.

3.2 Podjęcie przedmiotowej uchwały przez Zarząd Województwa Świętokrzyskiego.

3.3 Powiadomienie zainteresowanych stron.

Sporządziła:

Agnieszka Petrykowska-Zapała – Departament Infrastruktury

Akceptuję :

1. Dyrektor Departamentu -
2. Radca prawny -
3. Członek Zarządu Województwa -

Projekt

Uchwała Nr/2004
Zarządu Województwa Świętokrzyskiego
z dnia 2004 roku

w sprawie uzgodnienia pozbawienia kategorii drogi powiatowej odcinka drogi tj.: odłiszewice - Sierosławice - Nowy Kazanów - Stary Kazanów - Brody Stare - Stary Dziebałów - Nowy Dziebałów - Sielpia Wielka, na odcinku Nowy Dziebałów - Sielpia Wielka

Na podstawie art. 41 ust 1 ustawy z dnia 5 czerwca 1998 roku o samorządzie województwa (t.j. Dz. U. z 2001 r. Nr 142, poz. 1590, ze zm.) z związku z art. 6a ust 2, art. 10 ust. 2 i 3 ustawy z dnia 21 marca 1985 roku o drogach publicznych (t.j. Dz. U. z 2000 r. Nr 71, poz. 838, ze zm.), **Zarząd Województwa Świętokrzyskiego** uchwała, co następuje:

§ 1

Przychylając się do wniosku Starostwa Powiatowego w Końskich pozytywnie uzgadnia pozbawienie kategorii drogi powiatowej odcinka drogi tj.: Modliszewice - Sierosławice - Nowy Kazanów - Stary Kazanów - Brody Stare - Stary Dziebałów - Nowy Dziebałów - Sielpia Wielka, na odcinku Nowy Dziebałów - Sielpia Wielka

§ 2

Wykonanie uchwały powierza się Marszałkowi Województwa Świętokrzyskiego i Dyrektorowi Departamentu Infrastruktury.

§ 3

Uchwała wchodzi w życie z dniem podjęcia.

Marszałek Województwa

Franciszek Wołodźko

Uzasadnienie

w sprawie wyrażenia opinii dotyczącej pozbawienia kategorii drogi powiatowej odcinka drogi tj.: Modliszewice-Sierosławice-Nowy Kazanów-Stary Kazanów-Brody Stare-Stary Dziebałów-Nowy Dziebałów-Sielpia Wielka, na odcinku Nowy Dziebałów-Sielpia Wielka

Pismem z dnia 29.03.2004 r. znak: NZ.5542-03/04 Starostwo Powiatowe w Końskich działając w trybie art. 10 ust 1, 2 i 3 oraz art. 6a ust 2 ustawy z dnia 21 marca 1985 roku o drogach publicznych (t.j. Dz. U. z 2000 r. Nr 71, poz. 838, ze zm.), zwróciło się o opinię dotyczącą pozbawienia o opinię kategorii drogi powiatowej odcinka drogi tj.: Modliszewice-

Sierosławice-Nowy Kazanów-Stary Kazanów-Brody Stare-Stary Dziebałtów-Nowy Dziebałtów-Sielpia Wielka, na odcinku Nowy Dziebałtów-Sielpia Wielka.

Na podstawie pozytywnych opinii:

- Uchwała Nr 4/2004/II Zarządu Powiatu Radomszczańskiego z dnia 24 lutego 2004 r. w sprawie opinii dotyczącej pozbawienia drogi powiatowej Nr 0422 T, na odcinku Nowy Dziebałtów-Sielpia Wielka kategorii drogi powiatowej na terenie Powiatu Koneckiego.
- Uchwała Nr 102/03 Zarządu Powiatu Włoszczowskiego z dnia 23 grudnia 2003 r. w sprawie wyrażenia opinii o pozbawieniu kategorii drogi powiatowej odcinka drogi na terenie Powiatu Koneckiego.
- Uchwała Nr 57/72/2003 Zarządu Powiatu Skarżyskiego z dnia 16 grudnia 2003 r. w sprawie wyrażenia opinii na temat pozbawienia odcinka drogi kategorii drogi powiatowej.
- Uchwała Nr 77/03 Zarządu Powiatu w Przysusze z dnia 12 grudnia 2003 r. w sprawie wyrażenia opinii dotyczącej zmiany w sieci dróg powiatowych na terenie Powiatu Koneckiego.
- Uchwała Nr 36/74/03 Zarządu Powiatu w Opocznie z dnia 11 grudnia 2003 r. w sprawie wyrażenia opinii dotyczącej pozbawienia kategorii drogi powiatowej.
- Uchwała Nr 43/43/2003 Zarządu Powiatu w Szydłowcu z dnia 16 grudnia 2003 r. w sprawie: wydania opinii dotyczącej pozbawienia odcinka drogi kategorii drogi powiatowej na terenie powiatu koneckiego.
- Uchwała Nr 60/1/2004 Zarządu Powiatu w Kielcach z dnia 14 stycznia 2004 r. w sprawie: opiniowania zmiany kategorii dróg.

Burmistrz Miasta i Gminy w Końskich Zarządzeniem Nr 116/2004 z dnia 12 marca 2004 r. wyraził pozytywną opinią dotyczącą pozbawienia kategorii drogi powiatowej odcinek drogi Nowy Dziebałtów – Sielpia Wielka, uzasadniając swoje stanowisko tym, że droga Nowy Dziebałtów – Sielpia została zaliczona do kategorii dróg gminnych uchwałą Nr XIV/138/86 Wojewódzkiej Rady Narodowej w Kielcach z dnia 18 lipca 1986 r.

Zaliczenie drogi do kategorii dróg powiatowych następuje w drodze uchwały rady powiatu w porozumieniu z zarządem województwa, po zasięgnięciu opinii wójtów (burmistrzów, prezydentów miast) gmin, na obszarze których przebiega droga, oraz zarządów sąsiednich powiatów, a w miastach na prawach powiatu – opinii prezydentów miast.

Organem właściwym do pozbawienia drogi dotychczasowej kategorii jest organ właściwy do zaliczenia jej do odpowiedniej kategorii.

Pozbawienie drogi jej kategorii dokonuje się w trybie właściwym do zaliczenia drogi do odpowiedniej kategorii.

Pozbawienie drogi dotychczasowej kategorii, z wyjątkiem przypadku wyłączenia drogi z użytkowania, jest możliwe jedynie w sytuacji jednoczesnego zaliczenia tej drogi do nowej kategorii. Pozbawienie i zaliczenie nie może być dokonane później niż do końca trzeciego kwartału danego roku, z mocą od dnia 1 stycznia roku następnego.

Załącznik Nr 5

WNIOSEK DO ZARZĄDU WOJEWÓDZTWA ŚWIĘTOKRZYSKIEGO

Dotyczy:

Zajęcia stanowiska przez Zarząd Województwa Świętokrzyskiego odnośnie wniosku Urzędu Miasta i Gminy w Bodzentynie znak: BGK-7331/78/03 z dnia 22.01.2004 r. o uzgodnienie projektu decyzji o warunkach zabudowy dla zamierzenia inwestycyjnego polegającego na rozbudowie budynku mieszkalnego na potrzeby schroniska turystycznego na działce oznaczonej w ewidencji gruntów nr 352 położonej w miejscowości Św. Katarzyna, gmina Bodzentyn, tj. przy drodze wojewódzkiej nr 752.

1. OPIS STANU FAKTYCZNEGO

Zgodnie z projektem decyzji ustalającym warunki zabudowy dla wnioskowanej inwestycji polegającej na rozbudowie budynku mieszkalnego na potrzeby schroniska turystycznego na działce oznaczonej w ewidencji gruntów nr 352 położonej w miejscowości Św. Katarzyna, warunki i szczegółowe zasady zagospodarowania terenu oraz jego zabudowy wynikające z przepisów odrębnych tj. warunków i wymagań ochrony i kształtowania ładu przestrzennego określono następujące zasady kształtowania zabudowy:

W zagospodarowaniu działki należy zapewnić, stosownie do jej przeznaczenia i sposobu zabudowy, odpowiednią liczbę miejsc postojowych dla samochodów użytkowników stałych i przebywających okresowo, w tym również miejsc postojowych dla samochodów, z których korzystają osoby niepełnosprawne.

Obiekt objęty decyzją położony jest przy ul. Świętokrzyskiej, zaliczonej do dróg gminnych

W jakich odległościach wonny być usytuowane obiekty budowlane przy drogach regulują postanowienia ustawy z dnia 2 marca 1985 r. o drogach publicznych /Dz. U. z 2000 r. Nr 71, poz. 838 z póź. Zm./

Dla drogi gminnej odległość ta wg art. 43, ust.1 tej ustawy na terenach zabudowy miast i wsi określona została na min. 6,0 m.

Dla projektowanej rozbudowy budynku istniejącego ustala się dotychczasową linię zabudowy.

Ustala się dojazd do nieruchomości objętej decyzją od ul. Świętokrzyskiej, zaliczonej do dróg gminnych, do której przylega od strony północnej. Warunki wjazdu i zjazdu w uzgodnieniu z zarządcą drogi.

W ślad za przeprowadzoną rozmową telefoniczną Urząd Miasta i Gminy w Bodzentynie poinformował pismem z dnia 12.02.2004 r. znak: BGK-7331/78/03, że dla projektowanej rozbudowy budynku istniejącego ustala się dotychczasową linię zabudowy wynoszącą 12,- mb.

Pismem znak: ŚZDW-T1/5414.01/22/04 z dnia 4 lutego 2004 r. Dyrektor Świętokrzyskiego Zarządu Dróg Wojewódzkich w Kielcach wystąpił do Urzędu Marszałkowskiego Województwa Świętokrzyskiego, przekazując wniosek Urzędu Miasta i Gminy w Bodzentynie wraz z dokumentacją otrzymaną w dniu 28.01.2004r., pozytywnie opiniując projekt decyzji ustalający warunki zabudowy dla zamierzenia inwestycyjnego polegającego na rozbudowie budynku mieszkalnego na potrzeby schroniska turystycznego na działce oznaczonej w ewidencji gruntów nr 352 położonej w miejscowości Św. Katarzyna, pod warunkiem zachowania dotychczasowej linii zabudowy w odległości min. 20 mb od krawędzi jezdni.

Po wielokrotnych interwencjach tut. Departamentu w dniu 29.04.2004 r. Pan Krzysztof Wysocki ze Świętokrzyskiego Zarządu Dróg Wojewódzkich dokonał korekty zapisu w przedłożonej tut. organowi opinii odnosząc się do informacji Urzędu Miasta i Gminy w Bodzentynie zawartej w piśmie z dnia 12.02.2004 r. znak: BGK-7331/78/03, tj.: dla projektowanej rozbudowy budynku istniejącego ustala się dotychczasową linię zabudowy wynoszącą 12,- mb.

Na podstawie art. 53 ust. 4 pkt 9 oraz art. 64 ust 1 ustawy z dnia 27 marca 2003 r. o planowaniu i zagospodarowaniu przestrzennym (Dz.U Nr 80 poz. 717) oraz art. 106 § 5 ustawy z dnia 14 czerwca 1960 r. – kodeks postępowania administracyjnego (Dz.U z 2000r. Nr 98 poz. 1071 z późn. zm.) do wydawania decyzji o warunkach zabudowy wymagana jest opinia w formie postanowienia właściwego zarządcy drogi, w przypadku drogi wojewódzkiej – zarząd województwa.

W myśl art. 19 i art. 21 ustawy z dnia 21 marca 1985 r. o drogach publicznych (test jednolity – Dz. U z 2000 r. Nr 71 poz. 838 z późn. zmianami) zarządcą dróg wojewódzkich jest zarząd województwa, który może wykonywać swoje obowiązki przy pomocy jednostki organizacyjnej będącej zarządem drogi. Uchwała Nr 23/99 Zarządu Województwa Świętokrzyskiego z dnia 8 marca 1999 roku powołano Świętokrzyski Zarząd Dróg Wojewódzkich w Kielcach wykonujący zadania w zakresie planowania, budowy, utrzymania i ochrony dróg wojewódzkich.

Zgodnie z art. 43 ustawy z dnia 21 marca 1985 r. o drogach publicznych (tekst jednolity - Dz.U. z 2000 r. Nr 71 poz. 838 z późn. zmianami) obiekty budowlane przy drogach wojewódzkich powinny być usytuowane w odległości od zewnętrznej krawędzi na terenie zabudowy miast i wsi wynosi co najmniej 8 m a poza terenem zabudowy co najmniej 20 m.

Podstawa prawna:

- art. 53 ust. 4 pkt. 9 oraz art. 64 ust. 1 ustawy z dnia 27 marca 2003 r. o planowaniu i zagospodarowaniu przestrzennym (Dz.U. z 2003 r. Nr 80, poz. 717),
- art. 106 § 5 ustawy z dnia 14 czerwca 1960 r. Kodeks postępowania administracyjnego (tekst jednolity Dz. U. Nr 98, poz. 1071 z 2000 r. z późn. zmianami),
- art. 19 ust. 2 pkt 2 ustawy z dnia 21 marca 1985 r. o drogach publicznych (tekst jednolity – Dz. U. z 2000 r. 71 poz. 838 z późn. zmianami).

2. PROPOZYCJE I FORMA ZAŁATWIENIA

- 2.1. Wyrażenie opinii w formie postanowienia
- 2.2. Przekazanie stanowiska Zarządu Województwa wyrażonego w postanowieniu do Urzędu Miasta i Gminy w Bodzentynie

3. ŹRÓDŁA FINANSOWANIA

- 3.1. Postanowienie nie rodzi zobowiązań budżetu województwa

Sporządzili:

Adam Stelmach - Departament Infrastruktury
Agnieszka Petrykowska - Zapała - Departament Infrastruktury

AKCEPTUJE:

- 1) Dyrektor Departamentu -
- 2) Radca Prawny -
- 3) Członek Zarządu -

Projekt

POSTANOWIENIE Nr /04 Zarządu Województwa Świętokrzyskiego z dnia 2004 r.

Na podstawie art. 53 ust. 4 pkt. 9 oraz art. 64 ust.1 ustawy z dnia 27 marca 2003 r. o planowaniu i zagospodarowaniu przestrzennym (Dz.U. z 2003 r. Nr 80, poz. 717) i art. 19 ust. 2 pkt 2 ustawy z dnia 21 marca 1985 r. o drogach publicznych (tj. Dz. U. z 2000 r. Nr 71, poz. 838 z późn. zmianami), art. 106 § 5 ustawy z dnia 14 czerwca 1960 r.– kodeks postępowania administracyjnego (Dz.U. z 2000 r. Nr 98 poz. 1071 z późn. zmianami) Zarząd Województwa Świętokrzyskiego w Kielcach w składzie:

1. Marszałek Województwa - Franciszek Wołodźko
2. Wicemarszałek Województwa - Józef Kwiecień
3. Członek Zarządu - Tadeusz Jóźwik
4. Członek Zarządu - Jacek Kowalczyk
5. Członek Zarządu - Marek Gos

p o r o z p a t r z e n i u

wniosku Urzędu Miasta i Gminy w Bodzentynie BGK- 7331/78/03 z dnia 22.01.2004 r. o uzgodnienie projektu decyzji o warunkach zabudowy dla zamierzenia inwestycyjnego polegającego na budowie budynku mieszkalnego na potrzeby schroniska turystycznego na działce o nr ewidencyjnych 352 położonej w miejscowości Św. Katarzyna gmina Bodzentyn, tj. przy drodze wojewódzkiej nr 752.

u z g a d n i a

linię zabudowy dla rozpatrywanej lokalizacji istniejącego budynku min. 12 mb od krawędzi drogi wojewódzkiej.

U z a s a d n i e n i e

Zgodnie z projektem decyzji ustalającym warunki zabudowy dla wnioskowanej inwestycji polegającej na rozbudowie budynku mieszkalnego na potrzeby schroniska turystycznego na działce oznaczonej w ewidencji gruntów nr 352 położonej w miejscowości Św. Katarzyna, warunki i szczegółowe zasady zagospodarowania terenu oraz jego zabudowy wynikające z przepisów odrębnych tj. warunków i wymagań ochrony i kształtowania ładu przestrzennego określono następujące zasady kształtowania zabudowy:

W zagospodarowaniu działki należy zapewnić, stosownie do jej przeznaczenia i sposobu zabudowy, odpowiednią liczbę miejsc postojowych dla samochodów użytkowników stałych i przebywających okresowo, w tym również miejsc postojowych dla samochodów, z których korzystają osoby niepełnosprawne.

Obiekt objęty decyzją położony jest przy ul. Świętokrzyskiej, zaliczonej do dróg gminnych

W jakich odległościach wonny być usytuowane obiekty budowlane przy drogach regulują postanowienia ustawy z dnia 2 marca 1985 r. o drogach publicznych /Dz. U. z 2000 r. Nr 71, poz. 838 z póź. Zm./

Dla drogi gminnej odległość ta wg art. 43, ust.1 tej ustawy na terenach zabudowy miast i wsi określona została na min. 6,0 m.

Dla projektowanej rozbudowy budynku istniejącego ustala się dotychczasową linię zabudowy.

Ustala się dojazd do nieruchomości objętej decyzją od ul. Świętokrzyskiej, zaliczonej do dróg gminnych, do której przylega od strony północnej. Warunki wjazdu i zjazdu w uzgodnieniu z zarządcą drogi.

W ślad za przeprowadzoną rozmową telefoniczną Urząd Miasta i Gminy w Bodzentynie poinformował pismem z dnia 12.02.2004 r. znak: BGK-7331/78/03, że dla projektowanej rozbudowy budynku istniejącego ustala się dotychczasową linię zabudowy wynoszącą 12,- mb.

Pismem znak: ŚZDW-T1/5414.01/22/04 z dnia 4 lutego 2004 r. Dyrektor Świętokrzyskiego Zarządu Dróg Wojewódzkich w Kielcach wystąpił do Urzędu Marszałkowskiego Województwa Świętokrzyskiego, przekazując wniosek Urzędu Miasta i Gminy w Bodzentynie wraz z dokumentacją otrzymaną w dniu 28.01.2004r., pozytywnie opiniując projekt decyzji ustalający warunki zabudowy dla zamierzenia inwestycyjnego polegającego na rozbudowie budynku mieszkalnego na potrzeby schroniska turystycznego na działce oznaczonej w ewidencji gruntów nr 352 położonej w miejscowości Św. Katarzyna, pod warunkiem zachowania dotychczasowej linii zabudowy w odległości min. 20 mb od krawędzi jezdni.

Po wielokrotnych interwencjach tut. Departamentu w dniu 29.04.2004 r. Pan Krzysztof

Wysocki ze Świętokrzyskiego Zarządu Dróg Wojewódzkich dokonał korekty zapisu w przedłożonej tut. organowi opinii odnosząc się do informacji Urzędu Miasta i Gminy w Bodzentynie zawartej w piśmie z dnia 12.02.2004 r. znak: BGK-7331/78/03, tj.: dla projektowanej rozbudowy budynku istniejącego ustala się dotychczasową linię zabudowy wynoszącą 12,- mb.

Na podstawie art. 53 ust. 4 pkt 9 oraz art. 64 ust 1 ustawy z dnia 27 marca 2003 r. o planowaniu i zagospodarowaniu przestrzennym (Dz.U Nr 80 poz. 717) oraz art. 106 § 5 ustawy z dnia 14 czerwca 1960 r. – kodeks postępowania administracyjnego (Dz.U z 2000r. Nr 98 poz. 1071 z późn. zm.) do wydawania decyzji o warunkach zabudowy wymagana jest opinia w formie postanowienia właściwego zarządcy drogi, w przypadku drogi wojewódzkiej – zarząd województwa.

W myśl art. 19 i art. 21 ustawy z dnia 21 marca 1985 r. o drogach publicznych (test jednolity – Dz. U z 2000 r. Nr 71 poz. 838 z późn. zmianami) zarządcą dróg wojewódzkich jest zarząd województwa, który może wykonywać swoje obowiązki przy pomocy jednostki organizacyjnej będącej zarządem drogi. Uchwała Nr 23/99 Zarządu Województwa Świętokrzyskiego z dnia 8 marca 1999 roku powołano Świętokrzyski Zarząd Dróg Wojewódzkich w Kielcach wykonujący zadania w zakresie planowania, budowy, utrzymania i ochrony dróg wojewódzkich.

Zgodnie z art. 43 ustawy z dnia 21 marca 1985 r. o drogach publicznych (tekst jednolity - Dz.U. z 2000 r. Nr 71 poz. 838 z późn. zmianami) obiekty budowlane przy drogach wojewódzkich powinny być usytuowane w odległości od zewnętrznej krawędzi na terenie zabudowy miast i wsi wynosi co najmniej 8 m a poza terenem zabudowy co najmniej 20 m.

P o u c z e n i e

Na niniejsze postanowienie służy stronie zażalenie do Samorządowego Kolegium Odwoławczego w Kielcach, za moim pośrednictwem w terminie 7 dni od dnia jego doręczenia (art. 106 § 5, art. 141 § 2 oraz art. 144 w związku z art. 129 kpa).

**Marszałek Województwa
Franciszek Wołodźko**

Otrzymują:

1. Urząd Miasta i Gminy w Bodzentynie
2. Pan Janusz Janicki, os. Na Stoku 15A/6, 25-408 Kielce
3. Świętokrzyski Zarząd Dróg Wojewódzkich

WNIOSEK DO ZARZĄDU WOJEWÓDZTWA ŚWIĘTOKRZYSKIEGO

Dotyczy:

Zajęcia stanowiska przez Zarząd Województwa Świętokrzyskiego odnośnie wniosku Urzędu Gminy w Iwaniskach znak: RG.7331/2/04 z dnia 29.03.2004r. o uzgodnienie projektu decyzji ustalającego warunki zabudowy dla zamierzenia inwestycyjnego polegającego na budowie budynku mieszkalnego jednorodzinne, na nieruchomości położonej w m. Iwaniska przy ul. Klimontowskiej 26 oznaczonej nr ewid. 1231/2, z uwagi na przyleganie terenu inwestycji do pasa drogi wojewódzkiej Nr 758.

1. OPIS STANU FAKTYCZNEGO

Zgodnie z projektem decyzji ustalającym warunki zabudowy dla wnioskowanej inwestycji polegającej na budowie budynku mieszkalnego jednorodzinne, na nieruchomości położonej w m. Iwaniska przy ul. Klimontowskiej 26 oznaczonej nr ewid. 1231/2, warunki i szczegółowe zasady zagospodarowania terenu oraz jego zabudowy wynikające z przepisów

odrębnych tj. warunków i wymagań ochrony i kształtowania ładu przestrzennego określono następujące zasady kształtowania zabudowy:

- linia zabudowy – ustala się odległość linii zabudowy w odległości 19,0 m od krawędzi jezdni drogi wojewódzkiej.

Obsługa komunikacyjna – wjazd na działkę bezpośrednio z drogi wojewódzkiej na warunkach określonych przez zarządzającego tą drogą.

Pismem z dnia 05.04.2004 r. znak: INF.II.P-5423/02/51/2004 Urząd Marszałkowski Województwa Świętokrzyskiego - Departament Infrastruktury zwrócił się do Świętokrzyskiego Zarządu Dróg Wojewódzkich w Kielcach o wyrażenie pisemnej opinii do wniosku Urzędu Gminy w Iwaniskach. Pismem znak: ŚZDW-T1/5414.01-110/04 z dnia 20 kwietnia 2004 r. Dyrektor Świętokrzyskiego Zarządu Dróg Wojewódzkich w Kielcach wystąpił do Urzędu Marszałkowskiego Województwa Świętokrzyskiego pozytywnie opiniując projekt decyzji ustalający warunki zabudowy dla zamierzenia inwestycyjnego polegającego na budowie budynku mieszkalnego jednorodzinnego, na nieruchomości położonej w m. Iwaniska przy ul. Klimontowskiej 26 oznaczonej nr ewid. 1231/2, pod warunkiem zachowania linii zabudowy w odległości 19,0 m od krawędzi jezdni oraz obsługi komunikacyjnej w oparciu o nowozaprojektowany zjazd z drogi wojewódzkiej na warunkach zarządcy drogi.

Na podstawie art. 53 ust. 4 pkt 9 oraz art. 64 ust 1 ustawy z dnia 27 marca 2003 r. o planowaniu i zagospodarowaniu przestrzennym (Dz.U. z 2003r. Nr 80, poz. 717) oraz art. 106 § 5 ustawy z dnia 14 czerwca 1960 r. – kodeks postępowania administracyjnego (Dz.U z 2000r. Nr 98, poz. 1071 z późn. zm.) do wydawania decyzji o warunkach zabudowy wymagana jest opinia w formie postanowienia właściwego zarządcy drogi, w przypadku drogi wojewódzkiej – zarząd województwa.

W myśl art. 19 i art. 21 ustawy z dnia 21 marca 1985 r. o drogach publicznych (tekst jednolity – Dz. U z 2000r. Nr 71, poz. 838 z późn. zmianami) zarządcą dróg wojewódzkich jest zarząd województwa, który może wykonywać swoje obowiązki przy pomocy jednostki organizacyjnej będącej zarządem drogi. Uchwałą Nr 23/99 Zarządu Województwa Świętokrzyskiego z dnia 8 marca 1999 roku powołano Świętokrzyski Zarząd Dróg Wojewódzkich w Kielcach wykonujący zadania w zakresie planowania, budowy, utrzymania i ochrony dróg wojewódzkich.

Zgodnie z art. 43 ustawy z dnia 21 marca 1985 r. o drogach publicznych (tekst jednolity - Dz.U. z 2000r. Nr 71, poz. 838 z późn. zmianami) obiekty budowlane przy drogach wojewódzkich powinny być usytuowane w odległości od zewnętrznej krawędzi na terenie zabudowy miast i wsi wynosi co najmniej 8 m a poza terenem zabudowy co najmniej 20 m.

Podstawa prawna:

- art. 53 ust. 4 pkt. 9 oraz art. 64 ust. 1 ustawy z dnia 27 marca 2003 r. o planowaniu i zagospodarowaniu przestrzennym (Dz.U. Nr 80 poz. 717),
- art. 106 § 5 ustawy z dnia 14 czerwca 1960 r. Kodeks postępowania administracyjnego (tekst jednolity Dz. U. Nr 98, poz. 1071 z 2000 r. z późn. zmianami),
- art. 19 ust. 2 pkt 2 ustawy z dnia 21 marca 1985 r. o drogach publicznych (tekst jednolity – Dz. U. z 2000 r. 71 poz. 838 z późn. zmianami).

2. PROPOZYCJE I FORMA ZAŁATWIENIA

2.1. Wyrażenie opinii w formie postanowienia

2.2. Przekazanie stanowiska Zarządu Województwa Świętokrzyskiego wyrażonego w postanowieniu do Urzędu Gminy w Iwaniskach.

3. ŹRÓDŁA FINANSOWANIA

3.2. Postanowienie nie rodzi zobowiązań budżetu województwa

Sporządzili:

Agnieszka Petrykowska-Zapała – Departament Infrastruktury
Adam Stelmach – Departament Infrastruktury

AKCEPTUJE:

1) Dyrektor Departamentu -
2) Radca Prawny -
3) Członek Zarządu -

Projekt

P O S T A N O W I E N I E Nr /04 Zarządu Województwa Świętokrzyskiego z dnia 2004 r.

Na podstawie art. 53 ust. 4 pkt. 9 oraz art. 64 ust.1 ustawy z dnia 27 marca 2003 r. o planowaniu i zagospodarowaniu przestrzennym (Dz.U. z 2003r. Nr 80, poz. 717) i art. 19 ust. 2 pkt 2 ustawy z dnia 21 marca 1985 r. o drogach publicznych (tj. Dz.U. z 2000r. Nr 71, poz. 838 z późn. zmianami), art. 106 § 5 ustawy z dnia 14 czerwca 1960 r.– kodeks postępowania administracyjnego (Dz.U. z 2000r. Nr 98, poz. 1071 z późn. zmianami) Zarząd Województwa Świętokrzyskiego w Kielcach w składzie:

1.Marszałek Województwa - Franciszek Wołodźko
2.Wicemarszałek Województwa - Józef Kwiecień
3..Członek Zarządu - Marek Gos
4.Członek Zarządu - Tadeusz Jóźwik
5.Członek Zarządu - Jacek Kowalczyk

p o r o z p a t r z e n i u

wniosku Urzędu Gminy w Iwaniskach znak: RG.7331/2/04 z dnia 29.03.2004r. o uzgodnienie projektu decyzji ustalającego warunki zabudowy dla zamierzenia inwestycyjnego polegającego na budowie budynku mieszkalnego jednorodzinnego, na nieruchomości położonej w m. Iwaniska przy ul. Klimontowskiej 26 oznaczonej nr ewid. 1231/2, z uwagi na przyleganie terenu inwestycji do pasa drogi wojewódzkiej Nr 758.

u z g a d n i a

linię zabudowy dla budynku mieszkalnego jednorodzinnego w odległości 19,0 m od krawędzi jezdni drogi wojewódzkiej.

U z a s a d n i e n i e

Zgodnie z projektem decyzji ustalającym warunki zabudowy dla wnioskowanej inwestycji polegającej na budowie budynku mieszkalnego jednorodzinnego, na nieruchomości położonej w m. Iwaniska przy ul. Klimontowskiej 26 oznaczonej nr ewid. 1231/2, warunki i szczegółowe zasady zagospodarowania terenu oraz jego zabudowy wynikające z przepisów odrębnych tj. warunków i wymagań ochrony i kształtowania ładu przestrzennego określono następujące zasady kształtowania zabudowy:

- linia zabudowy – ustala się odległość linii zabudowy w odległości 19,0 m od krawędzi jezdni drogi wojewódzkiej.

Obsługa komunikacyjna – wjazd na działkę bezpośrednio z drogi wojewódzkiej na warunkach określonych przez zarządzającego tą drogą.

Pismem z dnia 05.04.2004 r. znak: INF.II.P-5423/02/51/2004 Urząd Marszałkowski Województwa Świętokrzyskiego - Departament Infrastruktury zwrócił się do Świętokrzyskiego Zarządu Dróg Wojewódzkich w Kielcach o wyrażenie pisemnej opinii do wniosku Urzędu Gminy w Iwaniskach. Pismem znak: ŚZDW-T1/5414.01-110/04 z dnia 20 kwietnia 2004 r. Dyrektor Świętokrzyskiego Zarządu Dróg Wojewódzkich w Kielcach wystąpił do Urzędu Marszałkowego Województwa Świętokrzyskiego pozytywnie opiniując projekt decyzji ustalający warunki zabudowy dla zamierzenia inwestycyjnego polegającego na budowie budynku mieszkalnego jednorodzinnego, na nieruchomości położonej w m. Iwaniska przy ul. Klimontowskiej 26 oznaczonej nr ewid. 1231/2, pod warunkiem zachowania linii zabudowy w odległości 19,0 m od krawędzi jezdni oraz obsługi komunikacyjnej w oparciu o nowozaprojektowany zjazd z drogi wojewódzkiej na warunkach zarządcy drogi.

Na podstawie art. 53 ust. 4 pkt 9 oraz art. 64 ust 1 ustawy z dnia 27 marca 2003 r. o planowaniu i zagospodarowaniu przestrzennym (Dz.U. z 2003r. Nr 80 poz. 717) oraz art. 106 § 5 ustawy z dnia 14 czerwca 1960 r. – kodeks postępowania administracyjnego (Dz.U. z 2000r. Nr 98, poz. 1071 z późn. zm.) do wydawania decyzji o warunkach zabudowy wymagana jest opinia w formie postanowienia właściwego zarządcy drogi, w przypadku drogi wojewódzkiej – zarząd województwa.

W myśl art. 19 i art. 21 ustawy z dnia 21 marca 1985 r. o drogach publicznych (tekst jednolity – Dz.U. z 2000 r. Nr 71, poz. 838 z późn. zmianami) zarządcą dróg wojewódzkich jest zarząd województwa, który może wykonywać swoje obowiązki przy pomocy jednostki organizacyjnej będącej zarządem drogi. Uchwałą Nr 23/99 Zarządu Województwa Świętokrzyskiego z dnia 8 marca 1999 roku powołano Świętokrzyski Zarząd Dróg Wojewódzkich w Kielcach wykonujący zadania w zakresie planowania, budowy, utrzymania i ochrony dróg wojewódzkich.

Zgodnie z art. 43 ustawy z dnia 21 marca 1985 r. o drogach publicznych (tekst jednolity - Dz.U. z 2000r. Nr 71, poz. 838 z późn. zmianami) obiekty budowlane przy drogach wojewódzkich powinny być usytuowane w odległości od zewnętrznej krawędzi na terenie zabudowy miast i wsi wynosi co najmniej 8 m a poza terenem zabudowy co najmniej 20 m.

P o u c z e n i e

Na niniejsze postanowienie służy stronie zażalenie do Samorządowego Kolegium Odwoławczego w Kielcach, za moim pośrednictwem w terminie 7 dni od dnia jego doręczenia (art. 106 § 5, art. 141 § 2 oraz art. 144 w związku z art. 129 kpa).

Marszałek Województwa

Franciszek Wołodźko

Otrzymują:

1. Urząd Gminy
w Iwaniskach
2. Państwo Lidia i Sebastian Krakowiak
zam. ul. Klimontowskiej 26
27-570 Iwaniska
4. Świętokrzyski Zarząd Dróg Wojewódzkich

WNIOSEK DO ZARZĄDU WOJEWÓDZTWA ŚWIĘTOKRZYSKIEGO

Dotyczy:

Zajęcia stanowiska przez Zarząd Województwa Świętokrzyskiego odnośnie wniosku Urzędu Gminy w Rytwianach znak: PLP.7334-6/2004r. z dnia 31.03.2004r. o uzgodnienie projektu decyzji ustalającego warunki zabudowy dla zamierzenia inwestycyjnego polegającego na budowie budynku mieszkalnego oraz szczelnego zbiornika na nieczystości ciekłe na działce nr ewid. 480/4 położonej w Kłodzie, gmina Rytwiany, z uwagi na przyleganie terenu inwestycji do pasa drogi wojewódzkiej Nr 764.

1. OPIS STANU FAKTYCZNEGO

Zgodnie z projektem decyzji ustalającym warunki zabudowy dla wnioskowanej inwestycji polegającej na budowie budynku mieszkalnego oraz szczelnego zbiornika na nieczystości ciekłe o pojemności do 10 m³, na działce nr ewid. 480/4 położonej w Kłodzie, gmina Rytwiany, warunki i szczegółowe zasady zagospodarowania terenu oraz jego zabudowy wynikające z przepisów odrębnych tj. warunków i wymagań ochrony i kształtowania ładu przestrzennego określono następujące zasady kształtowania zabudowy:

- *„...budynek mieszkalny parterowy z użytkowym poddaszem i częściowo podpiwniczony należy zlokalizować w istniejącej linii zabudowy tj. 25 m od krawędzi jezdni drogi nr ewid. 1340 oraz min. 4 m od granic bocznych działki kalenicowo do drogi,*
- *zjazd na działkę istniejącym zjazdem z drogi wojewódzkiej nr ewi. 1340...”*

Pismem z dnia 08.04.2004 r. znak: INF.II.P-5423/02/58/2004 Urząd Marszałkowski Województwa Świętokrzyskiego - Departament Infrastruktury zwrócił się do Świętokrzyskiego Zarządu Dróg Wojewódzkich w Kielcach o wyrażenie pisemnej opinii do wniosku Urzędu Gminy w Rytwianach. Pismem znak: ŚZDW-T1/5414.01-102/04 z dnia 19 kwietnia 2004 r. Dyrektor Świętokrzyskiego Zarządu Dróg Wojewódzkich w Kielcach wystąpił do Urzędu Marszałkowskiego Województwa Świętokrzyskiego pozytywnie opiniując projekt decyzji o warunkach zabudowy dla inwestycji polegającej na budowie budynku, na działce nr ewid. 480/4, położonej w Kłoda, pod warunkiem zachowania linii zabudowy 25 m od krawędzi jezdni drogi wojewódzkiej oraz obsługi komunikacyjnej w oparciu o istniejący zjazd z drogi wojewódzkiej.

Na podstawie art. 53 ust. 4 pkt 9 oraz art. 64 ust 1 ustawy z dnia 27 marca 2003 r. o planowaniu i zagospodarowaniu przestrzennym (Dz.U Nr 80 poz. 717) oraz art. 106 § 5 ustawy z dnia 14 czerwca 1960 r. – kodeks postępowania administracyjnego (Dz.U z 2000r. Nr 98 poz. 1071 z późn. zm.) do wydawania decyzji o warunkach zabudowy wymagana jest opinia w formie postanowienia właściwego zarządcy drogi, w przypadku drogi wojewódzkiej – zarząd województwa.

W myśl art. 19 i art. 21 ustawy z dnia 21 marca 1985 r. o drogach publicznych (tekst jednolity – Dz. U z 2000 r. Nr 71 poz. 838 z późn. zmianami) zarządcą dróg wojewódzkich jest zarząd województwa, który może wykonywać swoje obowiązki przy pomocy jednostki organizacyjnej będącej zarządem drogi. Uchwałą Nr 23/99 Zarządu Województwa Świętokrzyskiego z dnia 8 marca 1999 roku powołano Świętokrzyski Zarząd Dróg Wojewódzkich w Kielcach wykonujący zadania w zakresie planowania, budowy, utrzymania i ochrony dróg wojewódzkich.

Zgodnie z art. 43 ustawy z dnia 21 marca 1985 r. o drogach publicznych (tekst jednolity - Dz.U. z 2000 r. Nr 71 poz. 838 z późn. zmianami) obiekty budowlane przy drogach wojewódzkich powinny być usytuowane w odległości od zewnętrznej krawędzi na terenie zabudowy miast i wsi wynosi co najmniej 8 m a poza terenem zabudowy co najmniej 20 m.

Podstawa prawna:

- art. 53 ust. 4 pkt. 9 oraz art. 64 ust. 1 ustawy z dnia 27 marca 2003 r. o planowaniu i zagospodarowaniu przestrzennym (Dz.U. Nr 80 poz. 717),
- art. 106 § 5 ustawy z dnia 14 czerwca 1960 r. Kodeks postępowania administracyjnego (tekst jednolity Dz. U. Nr 98, poz. 1071 z 2000 r. z późn. zmianami),
- art. 19 ust. 2 pkt 2 ustawy z dnia 21 marca 1985 r. o drogach publicznych (tekst jednolity – Dz. U. z 2000 r. 71 poz. 838 z późn. zmianami).

2. PROPOZYCJE I FORMA ZAŁATWIENIA

- 2.1. Wyrażenie opinii w formie postanowienia
- 2.2. Przekazanie stanowiska Zarządu Województwa Świętokrzyskiego wyrażonego w postanowieniu do Urzędu Gminy w Rytwianach.

3. ŹRÓDŁA FINANSOWANIA

- 3.3. Postanowienie nie rodzi zobowiązań budżetu województwa

Sporządzili:

Agnieszka Petrykowska-Zapała – Departament Infrastruktury
Adam Stelmach – Departament Infrastruktury

AKCEPTUJE:

- 1) Dyrektor Departamentu -
- 2) Radca Prawny -
- 3) Członek Zarządu -

Projekt

POSTANOWIENIE Nr /04 Zarządu Województwa Świętokrzyskiego z dnia 2004 r.

Na podstawie art. 53 ust. 4 pkt. 9 oraz art. 64 ust.1 ustawy z dnia 27 marca 2003 r. o planowaniu i zagospodarowaniu przestrzennym (Dz.U. z 2003 r. Nr 80, poz. 717) i art. 19 ust. 2 pkt 2 ustawy z dnia 21 marca 1985 r. o drogach publicznych (tj. Dz. U. z 2000 r. Nr 71, poz. 838 z późn. zmianami), art. 106 § 5 ustawy z dnia 14 czerwca 1960 r.– kodeks postępowania administracyjnego (Dz.U. z 2000 r. Nr 98 poz. 1071 z późn. zmianami) Zarząd Województwa Świętokrzyskiego w Kielcach w składzie:

1. Marszałek Województwa - Franciszek Wołodźko
2. Wicemarszałek Województwa - Józef Kwiecień
3. Członek Zarządu - Marek Gos
4. Członek Zarządu - Tadeusz Jóźwik
5. Członek Zarządu - Jacek Kowalczyk

p o r o z p a t r z e n i u

wniosku Urzędu Gminy w Rytwianach znak: PLP.7334-6/2004r. z dnia 31.03.2004r. o uzgodnienie projektu decyzji ustalającego warunki zabudowy dla zamierzenia inwestycyjnego polegającego na budowie budynku mieszkalnego oraz szczelnego zbiornika na nieczystości ciekłe na działce nr ewid. 480/4 położonej w Kłodzie, gmina Rytwiany, z uwagi na przyleganie terenu inwestycji do pasa drogi wojewódzkiej Nr 764.

u z g a d n i a

linię zabudowy dla rozpatrywanej lokalizacji inwestycji w odległości min. 25 m od krawędzi jezdni drogi wojewódzkiej.

U z a s a d n i e n i e

Zgodnie z projektem decyzji ustalającym warunki zabudowy dla wnioskowanej inwestycji polegającej na budowie budynku mieszkalnego oraz szczelnego zbiornika na nieczystości ciekłe o pojemności do 10 m³, na działce nr ewid. 480/4 położonej w Kłodzie, gmina Rytwiany, warunki i szczegółowe zasady zagospodarowania terenu oraz jego zabudowy wynikające z przepisów odrębnych tj. warunków i wymagań ochrony i kształtowania ładu przestrzennego określono następujące zasady kształtowania zabudowy:

- „...*budynek mieszkalny parterowy z użytkowym poddaszem i częściowo podpiwniczony należy zlokalizować w istniejącej linii zabudowy tj. 25 m od krawędzi jezdni drogi nr ewid. 1340 oraz min. 4 m od granic bocznych działki kalenicowo do drogi,*
- *zjazd na działkę istniejącym zjazdem z drogi wojewódzkiej nr ewi. 1340...*”

Pismem z dnia 08.04.2004 r. znak: INF.II.P-5423/02/58/2004 Urząd Marszałkowski Województwa Świętokrzyskiego - Departament Infrastruktury zwrócił się do Świętokrzyskiego Zarządu Dróg Wojewódzkich w Kielcach o wyrażenie pisemnej opinii do wniosku Urzędu Gminy w Rytwianach. Pismem znak: ŚZDW-T1/5414.01-102/04 z dnia 19 kwietnia 2004 r. Dyrektor Świętokrzyskiego Zarządu Dróg Wojewódzkich w Kielcach wystąpił do Urzędu Marszałkowskiego Województwa Świętokrzyskiego pozytywnie opiniując projekt decyzji o warunkach zabudowy dla inwestycji polegającej na budowie budynku, na działce nr ewid. 480/4, położonej w Kłoda, pod warunkiem zachowania linii zabudowy 25 m od krawędzi jezdni drogi wojewódzkiej oraz obsługi komunikacyjnej w oparciu o istniejący zjazd z drogi wojewódzkiej.

Na podstawie art. 53 ust. 4 pkt 9 oraz art. 64 ust 1 ustawy z dnia 27 marca 2003 r. o planowaniu i zagospodarowaniu przestrzennym (Dz.U Nr 80 poz. 717) oraz art. 106 § 5 ustawy z dnia 14 czerwca 1960 r. – kodeks postępowania administracyjnego (Dz.U z 2000r. Nr 98 poz. 1071 z późn. zm.) do wydawania decyzji o warunkach zabudowy wymagana jest opinia w formie postanowienia właściwego zarządcy drogi, w przypadku drogi wojewódzkiej – zarząd województwa.

W myśl art. 19 i art. 21 ustawy z dnia 21 marca 1985 r. o drogach publicznych (test jednolity – Dz. U z 2000 r. Nr 71 poz. 838 z późn. zmianami) zarządcą dróg wojewódzkich jest zarząd województwa, który może wykonywać swoje obowiązki przy pomocy jednostki organizacyjnej będącej zarządem drogi. Uchwałą Nr 23/99 Zarządu Województwa Świętokrzyskiego z dnia 8 marca 1999 roku powołano Świętokrzyski Zarząd Dróg Wojewódzkich w Kielcach wykonujący zadania w zakresie planowania, budowy, utrzymania i ochrony dróg wojewódzkich.

Zgodnie z art. 43 ustawy z dnia 21 marca 1985 r. o drogach publicznych (tekst jednolity - Dz.U. z 2000 r. Nr 71 poz. 838 z późn. zmianami) obiekty budowlane przy drogach wojewódzkich powinny być usytuowane w odległości od zewnętrznej krawędzi na terenie zabudowy miast i wsi wynosi co najmniej 8 m a poza terenem zabudowy co najmniej 20 m.

P o u c z e n i e

Na niniejsze postanowienie służy stronie zażalenie do Samorządowego Kolegium Odwoławczego w Kielcach, za moim pośrednictwem w terminie 7 dni od dnia jego doręczenia (art. 106 § 5, art. 141 § 2 oraz art. 144 w związku z art. 129 kpa).

Marszałek Województwa

Franciszek Wołodźko

Otrzymują:

1. Urząd Gminy

- w Rytwianach
2. Państwo Zofia i Eugeniusz Jagusiowie
zam. ul. Kościuszki 46/10
28-230 Połaniec
3. Świętokrzyski Zarząd Dróg Wojewódzkich

WNIOSEK DO ZARZĄDU WOJEWÓDZTWA ŚWIĘTOKRZYSKIEGO

Dotyczy:

Zajęcia stanowiska przez Zarząd Województwa Świętokrzyskiego odnośnie wniosku Urzędu Gminy w Rytwianach znak: PLP.7334/8/2004r. z dnia 31.03.2004r. o uzgodnienie projektu decyzji ustalającego warunki zabudowy dla zamierzenia inwestycyjnego polegającego na budowie budynku gospodarczego celem zmiany sposobu użytkowania na mieszkalny oraz budowa szczelnego zbiornika na nieczystości ciekłe na działce nr ewid. 28/3 położonej w Rytwianach, z uwagi na przyleganie terenu inwestycji do pasa drogi wojewódzkiej Nr 764.

1. OPIS STANU FAKTYCZNEGO

Zgodnie z projektem decyzji ustalającym warunki zabudowy dla wnioskowanej inwestycji polegającej na budowie budynku gospodarczego celem zmiany sposobu użytkowania na mieszkalny oraz budowa szczelnego zbiornika na nieczystości ciekłe na działce nr ewid. 28/3 położonej w Rytwianach, warunki i szczegółowe zasady zagospodarowania terenu oraz jego zabudowy wynikające z przepisów odrębnych tj. warunków i wymagań ochrony i kształtowania ładu przestrzennego określono następujące zasady kształtowania zabudowy:

- „...linia zabudowy bez zmian – 80 m,
- *dojazd do działki od strony południowej z drogi wojewódzkiej nr ewid. 372/1 istniejącym zjazdem...*”

Pismem z dnia 08.04.2004 r. znak: INF.II.P-5423/02/55/2004 Urząd Marszałkowski Województwa Świętokrzyskiego - Departament Infrastruktury zwrócił się do Świętokrzyskiego Zarządu Dróg Wojewódzkich w Kielcach o wyrażenie pisemnej opinii do wniosku Urzędu Gminy w Rytwianach. Pismem znak: ŚZDW-T1/5414.01-101/04 z dnia 19 kwietnia 2004 r. Dyrektor Świętokrzyskiego Zarządu Dróg Wojewódzkich w Kielcach wystąpił do Urzędu Marszałkowskiego Województwa Świętokrzyskiego pozytywnie opiniując projekt decyzji o warunkach zabudowy dla inwestycji polegającej na budowie budynku gospodarczego celem zmiany sposobu użytkowania na mieszkalny oraz budowa szczelnego zbiornika na nieczystości ciekłe na działce nr ewid. 28/3 położonej w Rytwianach, pod warunkiem zachowania dotychczasowej linii zabudowy 80 m od krawędzi jezdni drogi wojewódzkiej oraz obsługi komunikacyjnej w oparciu o istniejący zjazd z drogi wojewódzkiej.

Na podstawie art. 53 ust. 4 pkt 9 oraz art. 64 ust 1 ustawy z dnia 27 marca 2003 r. o planowaniu i zagospodarowaniu przestrzennym (Dz.U Nr 80 poz. 717) oraz art. 106 § 5 ustawy z dnia 14 czerwca 1960 r. – kodeks postępowania administracyjnego (Dz.U z 2000r. Nr 98 poz. 1071 z późn. zm.) do wydawania decyzji o warunkach zabudowy wymagana jest opinia w formie postanowienia właściwego zarządcy drogi, w przypadku drogi wojewódzkiej – zarząd województwa.

W myśl art. 19 i art. 21 ustawy z dnia 21 marca 1985 r. o drogach publicznych (test jednolity – Dz. U z 2000 r. Nr 71 poz. 838 z późn. zmianami) zarządcą dróg wojewódzkich jest zarząd województwa, który może wykonywać swoje obowiązki przy pomocy jednostki organizacyjnej będącej zarządem drogi. Uchwała Nr 23/99 Zarządu Województwa

Świętokrzyskiego z dnia 8 marca 1999 roku powołano Świętokrzyski Zarząd Dróg Wojewódzkich w Kielcach wykonujący zadania w zakresie planowania, budowy, utrzymania i ochrony dróg wojewódzkich.

Zgodnie z art. 43 ustawy z dnia 21 marca 1985 r. o drogach publicznych (tekst jednolity - Dz.U. z 2000 r. Nr 71 poz. 838 z późn. zmianami) obiekty budowlane przy drogach wojewódzkich powinny być usytuowane w odległości od zewnętrznej krawędzi na terenie zabudowy miast i wsi wynosi co najmniej 8 m a poza terenem zabudowy co najmniej 20 m.

Podstawa prawna:

- art. 53 ust. 4 pkt. 9 oraz art. 64 ust. 1 ustawy z dnia 27 marca 2003 r. o planowaniu i zagospodarowaniu przestrzennym (Dz.U. Nr 80 poz. 717),
- art. 106 § 5 ustawy z dnia 14 czerwca 1960 r. Kodeks postępowania administracyjnego (tekst jednolity Dz. U. Nr 98, poz. 1071 z 2000 r. z późn. zmianami),
- art. 19 ust. 2 pkt 2 ustawy z dnia 21 marca 1985 r. o drogach publicznych (tekst jednolity – Dz. U. z 2000 r. 71 poz. 838 z późn. zmianami).

2. PROPOZYCJE I FORMA ZAŁATWIENIA

- 2.1. Wyrażenie opinii w formie postanowienia
- 2.2. Przekazanie stanowiska Zarządu Województwa Świętokrzyskiego wyrażonego w postanowieniu do Urzędu Gminy w Rytwianach.

3. ŹRÓDŁA FINANSOWANIA

- 3.4. Postanowienie nie rodzi zobowiązań budżetu województwa

Sporządzili:

Agnieszka Petrykowska-Zapała – Departament Infrastruktury
Adam Stelmach – Departament Infrastruktury

AKCEPTUJE:

- 1) Dyrektor Departamentu -
- 2) Radca Prawny -
- 3) Członek Zarządu -

Projekt

POSTANOWIENIE Nr /04 Zarządu Województwa Świętokrzyskiego z dnia 13 maja 2004 r.

Na podstawie art. 53 ust. 4 pkt. 9 oraz art. 64 ust.1 ustawy z dnia 27 marca 2003 r. o planowaniu i zagospodarowaniu przestrzennym (Dz.U. z 2003 r. Nr 80, poz. 717) i art. 19 ust. 2 pkt 2 ustawy z dnia 21 marca 1985 r. o drogach publicznych (tj. Dz. U. z 2000 r. Nr 71, poz. 838 z późn. zmianami), art. 106 § 5 ustawy z dnia 14 czerwca 1960 r.– kodeks postępowania administracyjnego (Dz.U. z 2000 r. Nr 98 poz. 1071 z późn. zmianami) Zarząd Województwa Świętokrzyskiego w Kielcach w składzie:

1. Marszałek Województwa - Franciszek Wołodźko
2. Wicemarszałek Województwa - Józef kwiecień
3. Członek Zarządu - Marek Gos
4. Członek Zarządu - Tadeusz Jóźwik
5. Członek Zarządu - Jacek Kowalczyk

p o r o z p a t r z e n i u

wniosku Urzędu Gminy w Rytwianach znak: PLP.7334/8/2004r. z dnia 31.03.2004r. o uzgodnienie projektu decyzji ustalającego warunki zabudowy dla zamierzenia inwestycyjnego

polegające na budowie budynku gospodarczego celem zmiany sposobu użytkowania na mieszkalny oraz budowa szczelnego zbiornika na nieczystości ciekłe na działce nr ewid. 28/3 położonej w Rytwianach, z uwagi na przyleganie terenu inwestycji do pasa drogi wojewódzkiej Nr 764.

u z g a d n i a

linię zabudowy dla rozpatrywanej lokalizacji inwestycji w odległości 80 m od krawędzi jezdni drogi wojewódzkiej.

U z a s a d n i e n i e

Zgodnie z projektem decyzji ustalającym warunki zabudowy dla wnioskowanej inwestycji polegającej na budowie budynku gospodarczego celem zmiany sposobu użytkowania na mieszkalny oraz budowa szczelnego zbiornika na nieczystości ciekłe na działce nr ewid. 28/3 położonej w Rytwianach, warunki i szczegółowe zasady zagospodarowania terenu oraz jego zabudowy wynikające z przepisów odrębnych tj. warunków i wymagań ochrony i kształtowania ładu przestrzennego określono następujące zasady kształtowania zabudowy:

- „...linia zabudowy bez zmian – 80 m,
- *dojazd do działki od strony południowej z drogi wojewódzkiej nr ewid. 372/1 istniejącym zjazdem...*”

Pismem z dnia 08.04.2004 r. znak: INF.II.P-5423/02/55/2004 Urząd Marszałkowski Województwa Świętokrzyskiego - Departament Infrastruktury zwrócił się do Świętokrzyskiego Zarządu Dróg Wojewódzkich w Kielcach o wyrażenie pisemnej opinii do wniosku Urzędu Gminy w Rytwianach. Pismem znak: ŚZDW-T1/5414.01-101/04 z dnia 19 kwietnia 2004 r. Dyrektor Świętokrzyskiego Zarządu Dróg Wojewódzkich w Kielcach wystąpił do Urzędu Marszałkowego Województwa Świętokrzyskiego pozytywnie opiniując projekt decyzji o warunkach zabudowy dla inwestycji polegającej na budowie budynku gospodarczego celem zmiany sposobu użytkowania na mieszkalny oraz budowa szczelnego zbiornika na nieczystości ciekłe na działce nr ewid. 28/3 położonej w Rytwianach, pod warunkiem zachowania dotychczasowej linii zabudowy 80 m od krawędzi jezdni drogi wojewódzkiej oraz obsługi komunikacyjnej w oparciu o istniejący zjazd z drogi wojewódzkiej.

Na podstawie art. 53 ust. 4 pkt 9 oraz art. 64 ust 1 ustawy z dnia 27 marca 2003 r. o planowaniu i zagospodarowaniu przestrzennym (Dz.U Nr 80 poz. 717) oraz art. 106 § 5 ustawy z dnia 14 czerwca 1960 r. – kodeks postępowania administracyjnego (Dz.U z 2000r. Nr 98 poz. 1071 z późn. zm.) do wydawania decyzji o warunkach zabudowy wymagana jest opinia w formie postanowienia właściwego zarządcy drogi, w przypadku drogi wojewódzkiej – zarząd województwa.

W myśl art. 19 i art. 21 ustawy z dnia 21 marca 1985 r. o drogach publicznych (test jednolity – Dz. U z 2000 r. Nr 71 poz. 838 z późn. zmianami) zarządcą dróg wojewódzkich jest zarząd województwa, który może wykonywać swoje obowiązki przy pomocy jednostki organizacyjnej będącej zarządem drogi. Uchwałą Nr 23/99 Zarządu Województwa Świętokrzyskiego z dnia 8 marca 1999 roku powołano Świętokrzyski Zarząd Dróg Wojewódzkich w Kielcach wykonujący zadania w zakresie planowania, budowy, utrzymania i ochrony dróg wojewódzkich.

Zgodnie z art. 43 ustawy z dnia 21 marca 1985 r. o drogach publicznych (tekst jednolity - Dz.U. z 2000 r. Nr 71 poz. 838 z późn. zmianami) obiekty budowlane przy drogach wojewódzkich powinny być usytuowane w odległości od zewnętrznej krawędzi na terenie zabudowy miast i wsi wynosi co najmniej 8 m a poza terenem zabudowy co najmniej 20 m.

P o u c z e n i e

Na niniejsze postanowienie służy stronie zażalenie do Samorządowego Kolegium Odwoławczego w Kielcach, za moim pośrednictwem w terminie 7 dni od dnia jego doręczenia (art. 106 § 5, art. 141 § 2 oraz art. 144 w związku z art. 129 kpa).

Marszałek Województwa

Franciszek Wołodźko

Otrzymują:

1. Urząd Gminy
w Rytwianach
2. Państwo Czesława i Jerzy Łabędzki
zam. ul. KEN 3/18
Staszów
3. Świątokrzyski Zarząd Dróg Wojewódzkich

WNIOSEK DO

ZARZĄDU WOJEWÓDZTWA ŚWIĘTOKRZYSKIEGO

Dotyczy:

Zajęcia stanowiska przez Zarząd Województwa Świętokrzyskiego odnośnie wniosku Urzędu Gminy w Zagnańsku znak: GKB-7331/ICP-2/2004 z dnia 25.03.2004 r. o uzgodnienie projektu decyzji ustalającego lokalizację inwestycji celu publicznego dla zamierzenia inwestycyjnego polegającego na budowie kanalizacji sanitarnej wraz z przykanalikami w miejscowości Chrusty na terenie gminy Zagnańsk, tj. przy drodze wojewódzkiej nr 750.

1. OPIS STANU FAKTYCZNEGO

Zgodnie z projektem decyzji ustalającym lokalizację inwestycji celu publicznego dla zamierzenia inwestycyjnego polegającego na budowie kanalizacji sanitarnej wraz z przykanalikami w miejscowości Chrusty na terenie gminy Zagnańsk, warunki i szczegółowe zasady zagospodarowania terenu oraz jego zabudowy wynikające z przepisów szczególnych tj. warunków i wymagań ochrony i kształtowania ładu przestrzennego określono następujące zasady kształtowania zabudowy:

Niniejsze przedsięwzięcie należy zaprojektować i realizować w oparciu o obowiązujące przepisy, Polskie Normy i zasady wiedzy technicznej dotyczące programu techniczno-budowlanego inwestycji między innymi Rozporządzeniem Ministra Infrastruktury z dnia 12 kwietnia 2002 r. w sprawie warunków technicznych, jakim powinny odpowiadać budynki i ich usytuowanie (Dz.U. Nr 75 , poz. 690), Rozporządzeniem Ministra Transportu i Gospodarki Morskiej z dnia 2 marca 1999 r. w sprawie warunków technicznych, jakim powinny odpowiadać drogi i ich usytuowanie (Dz.U. Nr 43 , poz. 430), Rozporządzenia Ministra Transportu i Gospodarki Morskiej z dnia 5 maja 1999 r. w sprawie określenia odległości i warunków dopuszczających usytuowanie drzew i krzewów, elementów ochrony akustycznej, wykonywanie robót ziemnych, budynków lub budowli w sąsiedztwie linii kolejowych oraz sposobu urządzania i utrzymywania zasłon odśnieżnych i pasów przeciwpożarowych (Dz.U. Nr 47 poz. 476 z 1999r.), w oparciu o warunki techniczne określone przez Wodociągi Kieleckie Sp.z o.o. ul. Krakowska 64, inwestycję należy zaprojektować w sposób bezkolizyjny dla istniejącej zabudowy, uzbrojenia terenu i zieleni, do robót budowlanych związanych z realizacją inwestycji dla których określa się niniejsze warunki, można przystąpić po uzyskaniu decyzji ostatecznej o pozwoleniu na budowę w trybie określonym ustawą Prawo budowlane, w przypadku przebiegu sieci przez teren stanowiący

własność osób trzecich należy uzyskać zgodę właściciela tego terenu, dopuszcza się odstępstwa od zaproponowanych tras kanalizacji sanitarnej oraz przykanalików wynikające z warunków terenowych, technicznych, norm oraz innych przepisów szczególnych i uzasadnionych interesów stron.

Obsługa w zakresie infrastruktury technicznej i komunikacji:

- *obsługa komunikacyjna istniejące drogi: wojewódzka, powiatowa, gminna,*
- *warunki budowy w pasie drogowym oraz kolejowym wymagają uzgodnień z zarządcą drogi,*
- *ewentualne przełożenie lub zbliżenie do istniejących na działkach sieci uzbrojenia technicznego podziemnego uzgodnić z właścicielem sieci.*

Pismem znak: ŚZDW-T1/5414.01-125/04 z dnia 26.04.2004r. Zastępca Dyrektora Świętokrzyskiego Zarządu Dróg Wojewódzkich w Kielcach wystąpił do Urzędu Marszałkowskiego Województwa Świętokrzyskiego, przekazując w/w projekt decyzji Urzędu Gminy w Zagnańsku otrzymany w dniu 09.04.2004r., pozytywnie opiniując projekt decyzji ustalającej warunki lokalizacji inwestycji, polegającej na budowie kanalizacji sanitarnej z przykanalikami w m. Chrusty, w zakresie przejść poprzecznych pod drogą wojewódzką Nr 750 na wys. działek oznaczonych w ewidencji gruntów nr: 506, 619, 690, 693, 697, 698, 730, 685/1, 865, 823. Odcinki biegnące wzdłuż drogi wojewódzkiej należy poprowadzić poza pasem drogowym.

Na podstawie art. 53 ust. 4 pkt 9, ust. 5 oraz art. 64 ust 1 ustawy z dnia 27 marca 2003 r. o planowaniu i zagospodarowaniu przestrzennym (Dz.U Nr 80 poz. 717) oraz art. 106 § 5 ustawy z dnia 14 czerwca 1960 r. – kodeks postępowania administracyjnego (Dz.U z 2000r. Nr 98 poz. 1071 z późn. zm.) do wydawania decyzji o warunkach zabudowy wymagana jest opinia w formie postanowienia właściwego zarządcy drogi, w przypadku drogi wojewódzkiej – zarząd województwa.

W myśl art. 19 i art. 21 ustawy z dnia 21 marca 1985 r. o drogach publicznych (tekst jednolity – Dz. U z 2000 r. Nr 71 poz. 838 z późn. zmianami) zarządcą dróg wojewódzkich jest zarząd województwa, który może wykonywać swoje obowiązki przy pomocy jednostki organizacyjnej będącej zarządem drogi. Uchwałą Nr 23/99 Zarządu Województwa Świętokrzyskiego z dnia 8 marca 1999 roku powołano Świętokrzyski Zarząd Dróg Wojewódzkich w Kielcach wykonujący zadania w zakresie planowania, budowy, utrzymania i ochrony dróg wojewódzkich.

Zgodnie z art. 42 ustawy z dnia 21 marca 1985 r. o drogach publicznych (tekst jednolity - Dz.U. z 2000 r. Nr 71 poz. 838 z późn. zmianami):

1. Zabrania się umieszczania urządzeń liniowych, w szczególności linii energetycznej, telekomunikacyjnej, rurociągu, taśmociągu, wzdłuż pasów drogowych, poza obszarem zabudowanym, w odległości mniejszej niż 15,0 m od granicy pasa.

2. W szczególnie uzasadnionych przypadkach związanych z potrzebami obronnymi i zadaniami na rzecz obronności kraju oraz ochrony środowiska umieszczenie urządzenia liniowego w odległości mniejszej niż określona w ust. 1 może nastąpić za zgodą zarządcy drogi.

3. Urządzenia liniowe, mogą być umieszczane, na warunkach określonych przez zarządcę drogi:

1) na terenach narażonych na niebezpieczeństwo powodzi - na skarpach nasypów drogowych, z wyjątkiem nasypów spełniających jednocześnie funkcję wałów przeciwpowodziowych, a w przypadku braku takiej możliwości – na krawędzi korony drogi,

2) na terenach górskich, zalesionych i w parkach narodowych - w pasie drogowym poza

koroną drogi.

Podstawa prawna:

- art. 53 ust. 4 pkt. 9 oraz art. 64 ust. 1 ustawy z dnia 27 marca 2003 r. o planowaniu i zagospodarowaniu przestrzennym (Dz.U. z 2003 r. Nr 80, poz. 717),
- art. 106 § 5 ustawy z dnia 14 czerwca 1960 r. Kodeks postępowania administracyjnego (tekst jednolity Dz. U. Nr 98, poz. 1071 z 2000 r. z późn. zmianami),
- art. 19 ust. 2 pkt 2 ustawy z dnia 21 marca 1985 r. o drogach publicznych (tekst jednolity – Dz. U. z 2000 r. 71 poz. 838 z późn. zmianami).

2. PROPOZYCJE I FORMA ZAŁATWIENIA

- 2.1. Wyrażenie opinii w formie postanowienia
- 2.2. Przekazanie stanowiska Zarządu Województwa wyrażonego w postanowieniu do Urzędu Gminy w Zagnańsku

3. ŹRÓDŁA FINANSOWANIA

- 3.5. Postanowienie nie rodzi zobowiązań budżetu województwa

Sporządzili:

Adam Stelmach - Departament Infrastruktury
Agnieszka Petrykowska - Zapala - Departament Infrastruktury

AKCEPTUJE:

- 1) Dyrektor Departamentu -
- 2) Radca Prawny -
- 3) Członek Zarządu -

Projekt

**POSTANOWIENIE Nr/04
Zarządu Województwa Świętokrzyskiego
z dnia 2004 r.**

Na podstawie art. 53 ust. 4 pkt. 9 oraz art. 64 ust.1 ustawy z dnia 27 marca 2003 r. o planowaniu i zagospodarowaniu przestrzennym (Dz.U. z 2003 r. Nr 80, poz. 717) i art. 19 ust. 2 pkt 2 ustawy z dnia 21 marca 1985 r. o drogach publicznych (tj. Dz. U. z 2000 r. Nr 71, poz. 838 z późn. zmianami), art. 106 § 5 ustawy z dnia 14 czerwca 1960 r.– kodeks postępowania administracyjnego (Dz.U. z 2000 r. Nr 98 poz. 1071 z późn. zmianami) Zarząd Województwa Świętokrzyskiego w Kielcach w składzie:

- 1. Marszałek Województwa - Franciszek Wołodźko
- 2. Wicemarszałek Województwa - Józef Kwiecień
- 3. Członek Zarządu - Tadeusz Jóźwik
- 4. Członek Zarządu - Jacek Kowalczyk
- 5. Członek Zarządu - Marek Gos

p o r o z p a t r z e n i u

wniosku Urzędu Gminy w Zagnańsku znak: GKB-7331/ICP-2/2004 z dnia 25.03.2004 r. o uzgodnienie projektu decyzji ustalającego lokalizację inwestycji celu publicznego dla zamierzenia inwestycyjnego polegającego na budowie kanalizacji sanitarnej wraz z przykanalikami w miejscowości Chrusty na terenie gminy Zagnańsk, tj. przy drodze wojewódzkiej nr 750.

u z g a d n i a

lokalizację inwestycji celu publicznego dla zamierzenia inwestycyjnego polegającego na

budowie kanalizacji sanitarnej wraz z przykanalikami w miejscowości Chrusty na terenie gminy Zagnańsk, w zakresie przejść poprzecznych pod drogą wojewódzką Nr 750 na wys. działek oznaczonych w ewidencji gruntów nr: 506, 619, 690, 693, 697, 698, 730, 685/1, 865, 823. Odcinki biegnące wzdłuż drogi wojewódzkiej należy poprowadzić poza pasem drogowym.

Uzasadnienie

Zgodnie z projektem decyzji ustalającym lokalizację inwestycji celu publicznego dla zamierzenia inwestycyjnego polegającego na budowie kanalizacji sanitarnej wraz z przykanalikami w miejscowości Chrusty na terenie gminy Zagnańsk, warunki i szczegółowe zasady zagospodarowania terenu oraz jego zabudowy wynikające z przepisów szczególnych tj. warunków i wymagań ochrony i kształtowania ładu przestrzennego określono następujące zasady kształtowania zabudowy:

Niniejsze przedsięwzięcie należy zaprojektować i realizować w oparciu o obowiązujące przepisy, Polskie Normy i zasady wiedzy technicznej dotyczące programu techniczno-budowlanego inwestycji między innymi Rozporządzeniem Ministra Infrastruktury z dnia 12 kwietnia 2002 r. w sprawie warunków technicznych, jakim powinny odpowiadać budynki i ich usytuowanie (Dz.U. Nr 75 , poz. 690), Rozporządzeniem Ministra Transportu i Gospodarki Morskiej z dnia 2 marca 1999 r. w sprawie warunków technicznych, jakim powinny odpowiadać drogi i ich usytuowanie (Dz.U. Nr 43 , poz. 430), Rozporządzenia Ministra Transportu i Gospodarki Morskiej z dnia 5 maja 1999 r. w sprawie określenia odległości i warunków dopuszczających usytuowanie drzew i krzewów, elementów ochrony akustycznej, wykonywanie robót ziemnych, budynków lub budowli w sąsiedztwie linii kolejowych oraz sposobu urządzania i utrzymywania zasłon odśnieżnych i pasów przeciwpożarowych (Dz.U. Nr 47 poz. 476 z 1999r.), w oparciu o warunki techniczne określone przez Wodociągi Kieleckie Sp.z o.o. ul. Krakowska 64, inwestycję należy zaprojektować w sposób bezkolizyjny dla istniejącej zabudowy, uzbrojenia terenu i zieleni, do robót budowlanych związanych z realizacją inwestycji dla których określa się niniejsze warunki, można przystąpić po uzyskaniu decyzji ostatecznej o pozwoleniu na budowę w trybie określonym ustawą Prawo budowlane, w przypadku przebiegu sieci przez teren stanowiący własność osób trzecich należy uzyskać zgodę właściciela tego terenu, dopuszcza się odstępstwa od zaproponowanych tras kanalizacji sanitarnej oraz przykanalików wynikające z warunków terenowych, technicznych, norm oraz innych przepisów szczególnych i uzasadnionych interesów stron.

Obsługa w zakresie infrastruktury technicznej i komunikacji:

- *obsługa komunikacyjna istniejące drogi: wojewódzka, powiatowa, gminna,*
- *warunki budowy w pasie drogowym oraz kolejowym wymagają uzgodnień z zarządcą drogi,*
- *ewentualne przełożenie lub zbliżenie do istniejących na działkach sieci uzbrojenia technicznego podziemnego uzgodnić z właścicielem sieci.*

Pismem znak: ŚZDW-T1/5414.01-125/04 z dnia 26.04.2004r. Zastępca Dyrektora Świętokrzyskiego Zarządu Dróg Wojewódzkich w Kielcach wystąpił do Urzędu Marszałkowskiego Województwa Świętokrzyskiego, przekazując w/w projekt decyzji Urzędu Gminy w Zagnańsku otrzymany w dniu 09.04.2004r., pozytywnie opiniując projekt decyzji ustalającej warunki lokalizacji inwestycji, polegającej na budowie kanalizacji sanitarnej z przykanalikami w m. Chrusty, w zakresie przejść poprzecznych pod drogą wojewódzką Nr 750 na wys. działek oznaczonych w ewidencji gruntów nr: 506, 619, 690, 693, 697, 698, 730, 685/1, 865, 823. Odcinki biegnące wzdłuż drogi wojewódzkiej należy poprowadzić poza

pasem drogowym.

Na podstawie art. 53 ust. 4 pkt 9, ust. 5 oraz art. 64 ust 1 ustawy z dnia 27 marca 2003 r. o planowaniu i zagospodarowaniu przestrzennym (Dz.U Nr 80 poz. 717) oraz art. 106 § 5 ustawy z dnia 14 czerwca 1960 r. – kodeks postępowania administracyjnego (Dz.U z 2000r. Nr 98 poz. 1071 z późn. zm.) do wydawania decyzji o warunkach zabudowy wymagana jest opinia w formie postanowienia właściwego zarządcy drogi, w przypadku drogi wojewódzkiej – zarząd województwa.

W myśl art. 19 i art. 21 ustawy z dnia 21 marca 1985 r. o drogach publicznych (test jednolity – Dz. U z 2000 r. Nr 71 poz. 838 z późn. zmianami) zarządcą dróg wojewódzkich jest zarząd województwa, który może wykonywać swoje obowiązki przy pomocy jednostki organizacyjnej będącej zarządem drogi. Uchwała Nr 23/99 Zarządu Województwa Świętokrzyskiego z dnia 8 marca 1999 roku powołano Świętokrzyski Zarząd Dróg Wojewódzkich w Kielcach wykonujący zadania w zakresie planowania, budowy, utrzymania i ochrony dróg wojewódzkich.

Zgodnie z art. 42 ustawy z dnia 21 marca 1985 r. o drogach publicznych (tekst jednolity - Dz.U. z 2000 r. Nr 71 poz. 838 z późn. zmianami):

1. Zabrania się umieszczania urządzeń liniowych, w szczególności linii energetycznej, telekomunikacyjnej, rurociągu, taśmociągu, wzdłuż pasów drogowych, poza obszarem zabudowanym, w odległości mniejszej niż 15,0 m od granicy pasa.

2. W szczególnie uzasadnionych przypadkach związanych z potrzebami obronnymi i zadaniami na rzecz obronności kraju oraz ochrony środowiska umieszczenie urządzenia liniowego w odległości mniejszej niż określona w ust. 1 może nastąpić za zgodą zarządcy drogi.

3. Urządzenia liniowe, mogą być umieszczane, na warunkach określonych przez zarządcę drogi:

1) na terenach narażonych na niebezpieczeństwo powodzi - na skarpach nasypów drogowych, z wyjątkiem nasypów spełniających jednocześnie funkcję wałów przeciwpowodziowych, a w przypadku braku takiej możliwości – na krawędzi korony drogi,

2) na terenach górskich, zalesionych i w parkach narodowych - w pasie drogowym poza koroną drogi.

P o u c z e n i e

Na niniejsze postanowienie służy stronie zażalenie do Samorządowego Kolegium Odwoławczego w Kielcach, za moim pośrednictwem w terminie 7 dni od dnia jego doręczenia (art. 106 § 5, art. 141 § 2 oraz art. 144 w związku z art. 129 kpa).

Marszałek Województwa

Franciszek Wołodźko

Otrzymują:

1. Urząd Gminy w Zagnańsku
2. Świętokrzyski Zarząd Dróg Wojewódzkich

Zarząd Województwa Świętokrzyskiego

SPRAWA: wniosku Wójta Gminy Morawica o nieodpłatne przekazanie przez Województwo Świętokrzyskie nieruchomości oznaczonej jako działki : nr 343/9, nr 343/10, nr 343/12, nr 343/13 o łącznej pow. 0,1458 ha, położonej w Morawicy.

I. OPIS STANU FAKTYCZNEGO

Województwo Świętokrzyskie, na mocy przepisów art. 60 ustawy z dnia 13 października 1998 r. przepisy wprowadzające ustawy reformujące administrację publiczną (Dz.U. Nr 133, poz. 872 – ze zmianami), stało się właścicielem nieruchomości zabudowanej, o łącznej pow. 16,9206 ha, na którą składa się m.in. działki: nr 343/6 o pow.11,8034 ha , co zostało potwierdzone ostateczną decyzją Wojewody Świętokrzyskiego Znak: GN.V-7228/3/110/99 z dnia 22 grudnia 1999 r. Nieruchomość ta, w oparciu o umowę z dnia 21 lutego 2001 r., pozostaje w nieodpłatnym użytkowaniu Wojewódzkiego Specjalistycznego Szpitala dla Nerwowo i Psychiczenie Chorych w Morawicy.

Również, na mocy powyższych przepisów, Województwo Świętokrzyskie stało się właścicielem nieruchomości zabudowanej, oznaczonej w ewidencji gruntów obręb Morawica jako działka nr 343/1 o pow. 0,4300 ha, będącej w trwałym zarządzie Medycznego Studium Zawodowego w Morawicy, co zostało potwierdzone ostateczną decyzją Wojewody Świętokrzyskiego Znak: GN.V-7228/3/109/99 z dnia 25 stycznia 2000 r.

W wyniku geodezyjnego podziału powyższych nieruchomości, zatwierdzonego decyzją Wójta Gminy Morawica z dnia 18 grudnia 2000 r. Znak: RG 7211P/73/2000, wydzielone zostały m.in. działki: nr 343/9 o pow. 0,0363 ha, nr 343/10 o pow. 0,0454 ha, nr 343/13 o pow. 0,0012 ha, o nieodpłatne przekazanie których wnioskiem z dnia 29 marca 2004 r. Znak: RG 75410-2/M/3/2004 wystąpił Wójt Gminy Morawica. Wyżej wymienione 4 działki przeznaczone są pod publiczną drogę gminną jako poszerzenie i wyrównanie istniejącego nieregularnego pasa drogi, natomiast działka nr 343/8 o pow. 0,0423 ha przeznaczona jest pod usługi towarzyszące do obsługi tej drogi. Jednocześnie wniosek zawiera zobowiązanie przeniesienia na koszt gminy Morawica ogrodzenia działki, będącej w trwałym zarządzie Medycznego Studium Zawodowego, zgodnie z nową granicą prawną. Wyżej wymieniony wniosek jest wykonaniem Uchwały Nr I/14/04 Rady Gminy w Morawicy z dnia 26 lutego 2004 r. w sprawie wyrażenia zgody na nieodpłatne nabycie przez Gminę Morawica nieruchomości gruntowych, położonych w Morawicy.

W trakcie wizji na gruncie stwierdzono, że wydzielone geodezyjnie działki są zastabilizowane, znajdują się poza nowym, z płyt betonowych, ogrodzeniem Szpitala, zaś ogrodzenie MSZ z siatki, w złym stanie technicznym, znajduje się w obrębie wydzielonej działki nr 343/12 i nr 343/13. Wnioskowana o przekazanie działka nr 343/8 o pow. 0,0423 ha, od strony zachodniej graniczy z bazą Rolniczej Spółdzielni Produkcyjnej oddzieloną ogrodzeniem z płyt betonowych, a od strony południowej z niezabudowanym gruntem osoby fizycznej. Nieruchomość ta od strony projektowanej drogi (działka nr 343/9), w 1/3 swej powierzchni stanowi skarpe o spadku w kierunku południowo – zachodnim.

II. PODSTAWA PRAWNA ROZSTRZYGNĘCIA

Stosownie do treści art. 13 ust. 2 ustawy z dnia 21 sierpnia 1997 r. o gospodarce nieruchomościami (tekst jednolity z 2000 r. Dz. U. Nr 46, poz.543 – ze zmianami), nieruchomość może być przedmiotem darowizny dokonanej pomiędzy Skarbem

Państwa i jednostką samorządu terytorialnego, a także pomiędzy tymi jednostkami. Darowizny nieruchomości stanowiącej własność jednostki samorządu terytorialnego dokonuje jej organ wykonawczy – za zgodą swojej rady lub sejmiku. W umowie darowizny określa się cel, na który nieruchomość jest darowana. W przypadku nie wykorzystania nieruchomości na ten cel darowizna może być odwołana.

Zgodnie z art. 11 ust. 1 cytowanej wyżej ustawy organami reprezentującymi jednostki samorządu terytorialnego w sprawach gospodarowania nieruchomościami są ich organy wykonawcze.

Uwzględniając przepisy art. 18 pkt 19 lit. „a” ustawy z dnia 5 czerwca 1998 r. o samorządzie województwa (tekst jedn. z 2001 r. Dz. U. Nr 142, poz. 1590 – ze zmianami), dokonanie darowizny przez Województwo Świętokrzyskie może być dokonane po uprzednim wyrażeniu zgody przez Sejmik Województwa Świętokrzyskiego.

III. PROPOZYCJE ZAŁATWIENIA

Departament Rozwoju Obszarów Wiejskich, Mienia i Geodezji tut. Urzędu, proponuje przychylić się do wniosku Wójta Gminy Morawica w części dotyczącej działek: nr 343/9, nr 343/10, nr 343/12, nr 343/13 o łącznej pow. 0,1035 ha, w stosunku do których musi uprzednio być wygaszone prawo trwałego zarządu (działka nr 343/12 i nr 343/13) oraz konieczna jest zmiana umowy nieodpłatnego użytkowania (działka nr 343/10 nr 343/9), za zgodą odpowiednio Medycznego Studium Zawodowego i Wojewódzkiego Specjalistycznego Szpitala dla Nerwowo i Psychicznie Chorych.

Jeżeli zaś chodzi o działkę nr 343/8 o pow. 0,0423 ha, to tut. Departament poddaje pod rozwagę możliwość:

- jej sprzedaży właścicielowi sąsiedniej nieruchomości lub,
- zaproponowania Gminie Morawica dokonania zamiany na inną nieruchomość stanowiącą własność tej jednostki samorządu terytorialnego.

Z uwagi na ukształtowanie terenu działka ta jest mało atrakcyjna jako samodzielna nieruchomość czy to na cele budownictwa mieszkaniowego czy też pod usługi towarzyszące do obsługi sąsiadującej z nią drogi, np w celu urządzenia parkingu.

Sporządziła: Ewa Kisielewska

AKCEPTUJĘ :

1. Dyrektor Departamentu
2. Członek Zarządu
3. Skarbnik Województwa
4. Radca prawny

Projekt

Uchwała Nr .../04 Sejmiku Województwa Świętokrzyskiego z dnia2004 roku

w sprawie: wyrażenia zgody na zbycie w drodze darowizny na rzecz Gminy Morawica, nieruchomości gruntowych, stanowiących własność Województwa Świętokrzyskiego, oznaczonych w ewidencji gruntów obręb Morawica jako działki : nr 343/9, nr 343/10, nr 343/12, nr 343/13 o łącznej pow. 0,1035 ha.

Na podstawie art. 18 pkt 19 lit. „a” ustawy z dnia 5 czerwca 1998 r. o samorządzie województwa (tekst jednolity Dz. U. z 2001 r. Nr 142, poz. 1590; zm. z 2002 r. Dz. U. Nr 23, poz. 220; Nr 62, poz. 558; Nr 214, poz. 1806; z 2003 r. nr 162, poz. 1568), w związku z art. 13 ust. 2 ustawy z dnia 21 sierpnia 1997 r. o gospodarce nieruchomościami (tekst jednolity z 2000 r. Dz. U. Nr 46, poz. 543; zm. z 2001r. Nr 129, poz. 1447; Nr 154, poz. 1800; z 2002 r. Nr 25, poz. 253; Nr 74, poz. 676; Nr 113, poz. 984; Nr 130, poz. 1112; Nr

200, poz. 1682; Nr 240, poz. 2058; zm. z 2003 r. Nr 1 poz. 15; Nr 80, poz. 720; Nr 80, poz. 721), Sejmik Województwa Świętokrzyskiego uchwala, co następuje:

§ 1

Wyraża się zgodę na zbycie w drodze darowizny na rzecz Gminy Morawica nieruchomości gruntowych, stanowiących własność Województwa Świętokrzyskiego, oznaczonych w ewidencji gruntów Obr. Morawica jako działki : nr 343/9, nr 343/10 o łącznej pow. 0,0817 ha (KW 95 517), nr 343/12 i nr 343/13 o łącznej pow. 0,0218ha (KW 95 516) z przeznaczeniem na poszerzenie i wyrównanie istniejącego pasa drogi gminnej.

§ 2

Wykonanie uchwały powierza się Zarządowi Województwa Świętokrzyskiego.

§ 3

Uchwała wchodzi w życie z dniem podjęcia.

**Przewodniczący
Sejmiku Województwa Świętokrzyskiego**

Stefan Józef Pastuszka

UZASADNIENIE

Województwo Świętokrzyskie, na mocy przepisów art. 60 ustawy z dnia 13 października 1998 r. przepisy wprowadzające ustawy reformujące administrację publiczną (Dz.U. Nr 133, poz. 872 – ze zmianami), stało się właścicielem nieruchomości zabudowanej, o łącznej pow. 16,9206 ha, na którą składa się m.in. działki: nr 343/6 o pow.11,8034 ha , co zostało potwierdzone ostateczną decyzją Wojewody Świętokrzyskiego Znak: GN.V-7228/3/110/99 z dnia 22 grudnia 1999 r. Nieruchomość ta, w oparciu o umowę z dnia 21 lutego 2001 r., pozostaje w nieodpłatnym użytkowaniu Wojewódzkiego Specjalistycznego Szpitala dla Nerwowo i Psychicznie Chorych w Morawicy.

Również, na mocy powyższych przepisów, Województwo Świętokrzyskie stało się właścicielem nieruchomości zabudowanej, oznaczonej w ewidencji gruntów obręb Morawica jako działka nr 343/1 o pow. 0,4300 ha, będącej w trwałym zarządzie Medycznego Studium Zawodowego w Morawicy, co zostało potwierdzone ostateczną decyzją Wojewody Świętokrzyskiego Znak: GN.V-7228/3/109/99 z dnia 25 stycznia 2000 r.

W wyniku geodezyjnego podziału powyższych nieruchomości, zatwierdzonego decyzją Wójta Gminy Morawica z dnia 18 grudnia 2000 r. Znak: RG 7211P/73/2000, wydzielone zostały m.in. działki: nr 343/8 o pow. 0,0423 ha, nr 343/9 o pow. 0,0363 ha, nr 343/10 o pow. 0,0454 ha, nr 343/12 o pow. 0,0206 ha, nr 343/13 o pow. 0,0012 ha o nieodpłatne przekazanie których wnioskiem z dnia 29 marca 2004 r. Znak: RG 75410-2/M/3/2004 wystąpił Wójt Gminy Morawica. Wyżej wymienione 4 działki przeznaczone są pod publiczną drogę gminną w celu poszerzenia i wyrównania istniejącego nieregularnego pasa drogi, natomiast działka nr 343/8 o pow. 0,0423 ha przewidywana jest pod usługi

towarzyszące do obsługi tej drogi. Jednocześnie wniosek zawiera zobowiązanie przeniesienia na koszt gminy Morawica ogrodzenia działki, będącej w trwałym zarządzie Medycznego Studium Zawodowego, zgodnie z nową granicą prawną. Wyżej wymieniony wniosek jest wykonaniem Uchwały Nr I/14/04 Rady Gminy w Morawicy z dnia 26 lutego 2004 r. w sprawie wyrażenia zgody na nieodpłatne nabycie przez Gminę Morawica nieruchomości gruntowych, położonych w Morawicy.

W trakcie wizji na gruncie stwierdzono, że wydzielone geodezyjnie działki są zastabilizowane, znajdują się poza nowym, z płyt betonowych, ogrodzeniem Szpitala, zaś ogrodzenie MSZ z siatki, w złym stanie technicznym, znajduje się w obrębie wydzielonej działki nr 343/12 i nr 343/13.

Wnioskowana o przekazanie działka nr 343/8 o pow. 0,0423 ha, od strony zachodniej graniczy z bazą Rolniczej Spółdzielni Produkcyjnej oddzieloną ogrodzeniem z płyt betonowych, a od strony południowej z niezabudowanym gruntem osoby fizycznej. Nieruchomość ta od strony projektowanej drogi (działka nr 343/9), w 1/3 swej powierzchni stanowi skarpe o spadku w kierunku południowo – zachodnim, w związku z czym działka ta jest mało atrakcyjna jako samodzielna nieruchomość czy to na cele budownictwa mieszkaniowego czy też pod usługi towarzyszące do obsługi sąsiadującej z nią drogi, np w celu urządzenia parkingu, przez co nie jest zasadne objęcie jej darowizną na rzecz Gminy Morawica, natomiast właściwszym będzie przeznaczenie jej do sprzedaży.

Stosownie do treści art. 13 ust. 2 ustawy z dnia 21 sierpnia 1997 r. o gospodarce nieruchomościami (tekst jednolity z 2000 r. Dz. U. Nr 46, poz.543 – ze zmianami), nieruchomość może być przedmiotem darowizny dokonanej pomiędzy Skarbem Państwa i jednostką samorządu terytorialnego, a także pomiędzy tymi jednostkami. Darowizny nieruchomości stanowiącej własność jednostki samorządu terytorialnego dokonuje jej organ wykonawczy – za zgodą swojej rady lub sejmiku. W umowie darowizny określa się cel, na który nieruchomość jest darowana. W przypadku nie wykorzystania nieruchomości na ten cel darowizna może być odwołana.

Uwzględniając przepisy art. 18 pkt 19 lit. „a” ustawy z dnia 5 czerwca 1998 r. o samorządzie województwa (tekst jedn. z 2001 r. Dz. U. Nr 142, poz. 1590 – ze zmianami), dokonanie darowizny przez Województwo Świętokrzyskie może być dokonane po uprzednim wyrażeniu zgody przez Sejmik Województwa Świętokrzyskiego oraz wygaszeniu prawa trwałego zarządu w stosunku do działek: nr 343/12, nr 343/13 o łącznej pow. 0,1035 ha, a także po zmianie umowy nieodpłatnego użytkowania (działka nr 343/10 i nr 343/9), za zgodą odpowiednio Medycznego Studium Zawodowego i Wojewódzkiego Specjalistycznego Szpitala dla Nerwowo i Psychicznie Chorych.

Załącznik Nr 7

Znak: RMG. II – 7224/4/04

Kielce, 2004-04-21

Zarząd Województwa Świętokrzyskiego

SPRAWA: wniosku Prezydenta Miasta Kielce o nieodpłatne przekazanie przez Województwo Świętokrzyskie nieruchomości oznaczonej jako działka nr 111/4 o pow. 0,0417 ha, położonej w Kielcach przy ul. Kościuszki.

III. OPIS STANU FAKTYCZNEGO

Sejmik Województwa Świętokrzyskiego Uchwałą Nr VIII/68/03 z dnia 24 marca 2003 roku wyraził zgodę na oddanie w użytkowanie wieczyste w drodze bezprzetargowej nieruchomości stanowiącej własność Województwa Świętokrzyskiego, oznaczonej w ewidencji gruntów działką nr 111/4 o pow. 0,0417 ha, położonej przy ul. Kościuszki, w celu zaspokojenia roszczenia właścicieli lokali mieszkalnych, znajdujących się w budynku na

sąsiedniej nieruchomości będącej własnością Gminy Kielce, oznaczonej jako działka nr 111/1, wynikającego z przepisów art. 209 a ustawy z dnia 21 sierpnia 1997 r. o gospodarce nieruchomościami (tekst jednolity Dz.U. z 2000 r. Nr 46, poz. 543 – ze zmianami).

W wykonaniu powyższej Uchwały Zarząd Województwa Świętokrzyskiego, Uchwałą Nr207/03 z dnia 6 sierpnia 2003 r. określił cenę przedmiotowej nieruchomości oraz stawkę procentową opłaty pierwszej za oddanie w użytkowanie wieczyste nieruchomości, a następnie w dniu 16 września 2003 r. sporządził wykaz nieruchomości przeznaczonych do oddania w użytkowanie wieczyste i podał go do publicznej wiadomości. Po upływie wyznaczonego terminu do składania wniosków o nabycie nieruchomości przez byłych właścicieli lub ich spadkobierców, w dniu 17 listopada 2003 r., a następnie w dniu 8 marca 2004 r., Zarząd Województwa Świętokrzyskiego, informując Gminę Kielce, jako stronę postępowania,

o podjętych czynnościach zmierzających do zaspokojenia roszczenia właścicieli lokali, w tym i Gminy Kielce, zażądał przedłożenia aktualnego wykazu właścicieli lokali, określającego w sposób jednoznaczny wielkości udziałów w użytkowaniu wieczystym gruntu oznaczonego jako działka nr 111/1, jak również, z racji nie sprzedania przez Gminę Kielce wszystkich lokali znajdujących się w tym budynku, wielkości pozostałego udziału, w jakim Gminie Kielce będzie oddana w użytkowanie wieczyste działka nr 111/4.

W odpowiedzi na powyższe Prezydent Miasta Kielce pismem z dnia 5 kwietnia 2004 r. Znak: GN.III.72241-59/02 zwrócił się do Zarządu Województwa Świętokrzyskiego o wyrażenie zgody na nieodpłatne przekazanie opisanej nieruchomości na rzecz Gminy Kielce w celu zaspokojenia roszczenia Wspólnoty Mieszkaniowej przy ul. Kościuszki, uzasadniając wniosek trudnościami w określeniu faktycznego udziału przypadającego Gminie Kielce w nieruchomości oznaczonej jako działka nr 111/1, bowiem analiza zawartych aktów sprzedaży lokali wraz z udziałem w gruncie wykazała konieczność zmiany ich zapisów poprzez sprostowanie udziałów w nieruchomości, przypadających poszczególnym właścicielom, a procedura ta wymaga czasu.

IV. PODSTAWA PRAWNA ROZSTRZYGNĘCIA

Stosownie do treści art. 13 ust. 2 ustawy z dnia 21 sierpnia 1997 r. o gospodarce nieruchomościami (tekst jednolity z 2000 r. Dz. U. Nr 46, poz.543 – ze zmianami), nieruchomość może być przedmiotem darowizny dokonanej pomiędzy Skarbem Państwa i jednostką samorządu terytorialnego, a także pomiędzy tymi jednostkami. Darowizny nieruchomości stanowiącej własność jednostki samorządu terytorialnego dokonuje jej organ wykonawczy – za zgodą swojej rady lub sejmiku. W umowie darowizny określa się cel, na który nieruchomość jest darowana. W przypadku nie wykorzystania nieruchomości na ten cel darowizna może być odwołana.

Zgodnie z art. 11 ust. 1 cytowanej wyżej ustawy organami reprezentującymi jednostki samorządu terytorialnego w sprawach gospodarowania nieruchomościami są ich organy wykonawcze.

Uwzględniając przepisy art. 18 pkt 19 lit. „a” ustawy z dnia 5 czerwca 1998 r. o samorządzie województwa (tekst jedn. z 2001 r. Dz. U. Nr 142, poz. 1590 – ze zmianami), dokonanie darowizny przez Województwo Świętokrzyskie może być dokonane po uprzednim wyrażeniu zgody przez Sejmik Województwa Świętokrzyskiego.

III. PROPOZYCJE ZAŁATWIENIA

Departament Rozwoju Obszarów Wiejskich, Mienia i Geodezji tut. Urzędu, proponuje przychylić się do wniosku Prezydenta Miasta Kielce, nie tylko ze względów przedstawionych przez wnioskodawcę, które mają istotny wpływ na termin ostatecznej realizacji w/w Uchwały Sejmiku Województwa Świętokrzyskiego z dnia 24 marca 2003 r., ale również z uwagi na fakt zgłoszenia roszczenia nie przez wszystkich właścicieli lokali (wymóg ustawowy) i brak zainteresowania członków Wspólnoty Mieszkaniowej do

uregulowania tej kwestii w postępowaniu sądowym, w trybie art. 199 Kodeksu cywilnego, a także oczekiwania przez Województwo uczynienia na jego rzecz darowizny przez Gminę Kielce nieruchomości o pow. 0,5278 ha pod lądowisko dla Wojewódzkiego Szpitala Dziecięcego, czy ostatnio udziału ½ zabudowanej działki o pow. 0,0330 ha na potrzeby Wojewódzkiego Ośrodka Medycyny Pracy.

Uchylenie Uchwały VIII/68/03 z dnia 24 marca 2003 r. nastąpiłoby uchwałą Sejmiku wyrażającą zgodę na dokonanie darowizny na wskazany cel.

Sporządziła: Ewa Kisielewska

AKCEPTUJĘ :

1. Dyrektor Departamentu
2. Członek Zarządu
3. Skarbnik Województwa
34. Radca prawny

Projekt

**Uchwała Nr .../04
Sejmiku Województwa Świętokrzyskiego
z dnia2004 roku**

w sprawie: wyrażenia zgody na zbycie w drodze darowizny na rzecz Gminy Kielce, nieruchomości gruntowej, stanowiącej własność Województwa Świętokrzyskiego, oznaczonej w ewidencji gruntów miasta Kielce działką nr 111/4 o pow. 0,0417 ha (KW 59 140).

Na podstawie art. 18 pkt 19 lit. „a” ustawy z dnia 5 czerwca 1998 r. o samorządzie województwa (tekst jednolity Dz. U. z 2001 r. Nr 142, poz. 1590; zm. z 2002 r. Dz. U. Nr 23, poz. 220; Nr 62, poz. 558; Nr 214, poz. 1806; z 2003 r. Nr 162, poz. 1568), w związku z art. 13 ust. 2 ustawy z dnia 21 sierpnia 1997 r. o gospodarce nieruchomościami (tekst jednolity z 2000 r. Dz. U. Nr 46, poz. 543; zm. z 2001 r. Nr 129, poz. 1447; Nr 154, poz. 1800; z 2002 r. Nr 25, poz. 253; Nr 74, poz. 676; Nr 113, poz. 984; Nr 130, poz. 1112; Nr 200, poz. 1682; Nr 240, poz. 2058; zm. z 2003 r. Nr 1 poz. 15; Nr 80, poz. 720; Nr 80, poz. 721), Sejmik Województwa Świętokrzyskiego uchwała, co następuje:

§ 1

Wyraża się zgodę na zbycie w drodze darowizny na rzecz Gminy Kielce nieruchomości gruntowej, stanowiącej własność Województwa Świętokrzyskiego, oznaczonej w ewidencji gruntów miasta Kielce Obr 017 jako działka nr 111/4 o pow. 0,0417 ha, położonej przy ul. Kościuszki (KW 59 140), z przeznaczeniem na zaspokojenie, wynikającego z art. 209 a ustawy o gospodarce nieruchomościami, roszczenia właścicieli lokali mieszkalnych, znajdujących się na sąsiedniej nieruchomości będącej własnością Gminy Kielce. Opisana nieruchomość obciążona jest nieodpłatną służebnością osobistą przejazdu i przejścia na rzecz każdorazowego właściciela działki nr 111/3

§ 2

Traci moc Uchwała Nr VIII/68/03 Sejmiku Województwa Świętokrzyskiego z dnia 24 marca 2003 r. w sprawie wyrażenia zgody na oddanie w użytkowanie wieczyste w drodze bezprzetargowej nieruchomości stanowiącej własność Województwa Świętokrzyskiego, położonej w Kielcach przy Al. IX Wieków Kielc, oznaczonej w ewidencji gruntów jako działka nr 111/4 o pow. 0,0417 ha.

§ 3

Wykonanie uchwały powierza się Zarządowi Województwa Świętokrzyskiego.

§ 4

Uchwała wchodzi w życie z dniem podjęcia.

**Przewodniczący
Sejmiku Województwa Świętokrzyskiego**

Stefan Józef Pastuszka

UZASADNIENIE

Nieruchomość gruntowa oznaczona jako działka nr 111/4 o pow. 0,0417 ha została wydzielona z działki nr 111/2 o pow. 0,9513 ha, stanowiącej własność Województwa Świętokrzyskiego, w celu zaspokojenia roszczenia Wspólnoty Mieszkaniowej przy ul. Kościuszki 23, wynikającego z przepisów art. 209 a ustawy z dnia 21 sierpnia 1997 r. o gospodarce nieruchomościami (tekst jednolity z 2000 r. Dz.U. Nr 46, poz. 543 – ze zmianami), w myśl którego, jeżeli przy wyodrębnianiu własności lokali w budynku wydzielono dla tego budynku działkę gruntu nie spełniającą wymogów działki budowlanej, właścicielom lokali przysługuje w stosunku do Skarbu Państwa lub jednostki samorządu terytorialnego roszczenie o zawarcie umowy przeniesienia własności lub oddania w użytkowanie wieczyste przyległej nieruchomości gruntowej lub jej części, która wraz z dotychczas wydzieloną działką gruntu będzie spełniała wymogi działki budowlanej, pod warunkiem, że roszczenie to zostało zgłoszone łącznie przez właścicieli wszystkich lokali; w razie braku zgody stosuje się przepisy art. 199 Kodeksu cywilnego.

W tym celu Sejmik Województwa Świętokrzyskiego w dniu 24 marca 2003 r. podjął Uchwałę Nr VIII/68/03, którą wyraził zgodę na oddanie w użytkowanie wieczyste w drodze bezprzetargowej nieruchomości oznaczonej jako działka nr 111/4 opow. 0,0417 ha.

W wykonaniu tej Uchwały, Zarząd Województwa Świętokrzyskiego Uchwałą Nr 207/03 z dnia 6 sierpnia 2003 r. określił cenę przedmiotowej nieruchomości w wysokości 80 000 zł, wysokość stawki procentową pierwszej opłaty z tytułu użytkowania gruntu w wysokości 15 % ceny nieruchomości oraz wysokość stawki procentowej opłat rocznych wnoszonych przez cały okres użytkowania wieczystego w wysokości 1 % ceny nieruchomości.

Dalsza realizacja powyższej Uchwały Sejmiku Województwa Świętokrzyskiego nastęrcza problemy, bowiem jeden właściciel lokalu przy ul. Kościuszki 23 nie zgłosił roszczenia, jego miejsce pobytu nie jest znane, zaś członkowie Wspólnoty Mieszkaniowej nie wykazują zainteresowania uregulowaniem tej kwestii w postępowaniu sądowym, w trybie art. 199 Kodeksu cywilnego. Ponadto Gmina Kielce, która jest nadal właścicielem 9 lokali mieszkalnych w tym budynku, nie jest w stanie na dzień dzisiejszy określić jaki jest faktyczny jej udział w nieruchomości oznaczonej jako działka nr 111/1. Określenie tego udziału wymaga uprzedniej zmiany aktów notarialnych sprzedaży lokali, poprzez sprostowanie wielkości udziałów w nieruchomości przypadających poszczególnym właścicielom, a procedura ta wymaga czasu.

Z powyższych względów zasadnym jest przychylenie się do wniosku Prezydenta Miasta Kielce z dnia 5 kwietnia 2004 r. o dokonanie darowizny opisaną nieruchomością na rzecz Gminy Kielce, w celu zaspokojenia roszczenia Wspólnoty Mieszkaniowej, tym bardziej, że Rada Miejska Kielce Uchwałą Nr XXV/459/2004 z dnia 11 marca 2004 r. wyraziła zgodę na przekazanie Województwu Świętokrzyskiemu w drodze darowizny nieruchomości zabudowanej o pow. 1,0673 ha na potrzeby Wojewódzkiej Biblioteki Publicznej, a Województwo Świętokrzyskie oczekuje na uczynienie kolejnych darowizn przez Gminę Kielce na naszą rzecz, dotyczących nieruchomości z przeznaczeniem pod lądowisko dla Wojewódzkiego Szpitala Dziecięcego (0,5278 ha) oraz udziału ½ zabudowanej działki o pow. 0,0330 ha na potrzeby Wojewódzkiego Ośrodka Medycyny Pracy.

Z uwagi na to, że nie są określone zasady nabywania, zbywania i obciążania nieruchomości, podjęcie stosownych czynności przez Zarząd Województwa Świętokrzyskiego w zakresie zbycia nieruchomości, zgodnie z art. 18 pkt 19 lit „a” ustawy o samorządzie województwa (tekst jedn. z 2001 r. Nr 142, poz. 1590 – ze zmianami), może nastąpić po uprzednim wyrażeniu zgody przez Sejmik Województwa Świętokrzyskiego.

Załącznik Nr 8

Wniosek do

Zarządu Województwa Świętokrzyskiego

sprawa: podjęcie uchwały w sprawie wydatkowania środków finansowych pozyskanych przez samorząd wojewódzki z Funduszu Pracy na 2004

I. Opis stanu faktycznego:

Samorząd Województwa Świętokrzyskiego na rok 2004 pozyskał z Funduszu Pracy kwotę w wysokości **237.000,00 zł.** na finansowanie zadań określonych w art. 57 ust.1 pkt 1, 9, 11, 16, 17, 18 i 31 ustawy z dnia 14 grudnia 1994 r. o zatrudnieniu i przeciwdziałaniu bezrobociu. (vide: pismo z dnia 15.04.2004 r. znak: DIF.VI/EK/2873/04 Ministerstwa Gospodarki, Pracy i Polityki Społecznej).

Wojewódzki Urząd Pracy przedstawił projekt wydatkowania otrzymanych środków w poszczególnych tytułach, w ujęciu §§ klasyfikacji budżetowej.

II. Podstawa prawna rozstrzygnięcia:

- art. 22 ust. 4 ustawy z dnia 26 listopada 1998 r. o finansach publicznych (Dz.U. z 2003 r. Nr 15, poz. 148 z późn. zmianami);
- art. 57 a, ust.1 pkt. 1, 9, 11, 16, 17, 18 i 31 i art. 59 ustawy z dnia 14.12.1994 r. o zatrudnieniu i przeciwdziałaniu bezrobociu (Dz.U. z 2003 r. Nr 58, poz. 514 z późn. zm.),
- art. 14 ust. 1 pkt. 15 ustawy z dnia 5.06.1998 r. o samorządzie województwa (Dz.U. z 2001 r. Nr 142, poz. 1590 z późn. zm).

III. Propozycja załatwienia:

Zapoznanie się z załączonym opracowaniem, podjęcie uchwały w sprawie zatwierdzenia kierunków wydatkowania środków pozyskanych z Funduszu Pracy przez samorząd województwa na rok 2004.

Sporządziła:

Kamila Smolarczyk

Kielce, dnia 30 kwietnia 2004 r.

AKCEPTUJĘ:

1. Dyrektor Departamentu

2. Członek Zarządu

3	11	Opracowywanie, wydawanie, rozpowszechnianie informacji o usługach organów zatrudnienia	3.850,00			3.600,00			7.450,00
4	16	Badanie i opracowywanie programów, ekspozycji, analiz, wydawnictw...	4.350,00			24.400,00			28.750,00
5	17	Koszty wprowadzania, rozwijania i eksploatacji systemu informatycznego w urzędach pracy	43.760,00			40.820,00			84.580,00
6	18	Wydatki związane z promocją oraz pomocą zatrudnionym za granicą w ramach umów międzynarodowych				26.000,00			26.000,00
7	31	Koszty szkolenia kadr realizujących zadania objęte ustawą	1.500,00			77.610,00			79.110,00
Razem			63.910,00			172.430,00	660,00		237.000,00
Ogółem wydatki			237.000,00						

Załącznik Nr 9

Wniosek do Zarządu Województwa Świętokrzyskiego

sprawa: przyjęcie projektu uchwały w sprawie wydania opinii do wniosku ośrodka rehabilitacyjno - wypoczynkowego „Wioska Dzieci Niepełnosprawnych” w Kałkowie - Godowie w sprawie uzyskania wpisu do rejestru ośrodków, w których mogą odbywać się turnusy rehabilitacyjne dla osób korzystających z dofinansowania PFRON.

I. Opis stanu faktycznego:

W myśl ustawy z dnia 27 sierpnia 1997 r. o rehabilitacji zawodowej i społecznej oraz zatrudnianiu osób niepełnosprawnych, samorząd województwa opiniuje wnioski o wpis do rejestru ośrodków, w których mogą odbywać się turnusy rehabilitacyjne a następnie przekazuje je wraz z opinią wojewodzie, który dokonuje stosownego wpisu .

W dniu 29 kwietnia 2004 r. komisja powołana uchwałą nr 169/03 Zarządu Województwa Świętokrzyskiego z dnia 2 lipca 2003 r., przeprowadziła wizytację w w/w ośrodku i dokonała jego oceny zgodnie z wymogami Rozporządzenia Ministra Gospodarki, Pracy i Polityki Społecznej z dnia 22 maja 2003 r. w sprawie turnusów rehabilitacyjnych (Dz. U. Nr 100, poz. 926).

II. Podstawa prawna rozstrzygnięcia:

art. 41 ust.1. ustawy z dnia 5 czerwca 1998 r. o samorządzie województwa (Dz. U. z 2001 r. Nr 142, poz.1590 z późn. zm.); art. 35 ust.1 pkt. 9 ustawy z dnia 27 sierpnia 1997 r. o rehabilitacji zawodowej i społecznej oraz zatrudnianiu osób niepełnosprawnych (Dz. U. Nr 123, poz. 776 ze zmianami) oraz §13 rozporządzenia Ministra Gospodarki, Pracy i Polityki Społecznej z dnia 22 maja 2003 r. w sprawie turnusów rehabilitacyjnych (Dz. U. Nr 100, poz. 926).

III. Propozycja załatwienia:

Przyjęcie projektu uchwały wraz z uzasadnieniem.

Sporządziła:

Anna Kądziela

Kielce, dnia 05.05.2004 r.

AKCEPTUJĘ:

1. Dyrektor Departamentu: -
2. Członek Zarządu: -
3. Radca Prawny: -
4. Skarbnik -

projekt

Uchwała Nr / 04
Zarządu Województwa Świętokrzyskiego
z dnia maja 2004 r.

w sprawie wyrażenia opinii do wniosku ośrodka rehabilitacyjno-wypoczynkowego „Wioska Dzieci Niepełnosprawnych” w Kałkowie - Godowie, ubiegającego się o uzyskanie wpisu do rejestru ośrodków, w którym mogą odbywać się turnusy rehabilitacyjne dla osób korzystających z dofinansowania Państwowego Funduszu Rehabilitacji Osób Niepełnosprawnych.

Na podstawie art. 41 ust. 1 ustawy z dnia 5 czerwca 1998 r. o samorządzie województwa (Dz. U. z 2001 r. Nr 142, poz. 1590 z późn. zm.) w związku z art. 35 ust. 1 pkt. 9 ustawy z dnia 27 sierpnia 1997 r. o rehabilitacji zawodowej i społecznej oraz zatrudnianiu osób niepełnosprawnych (Dz. U. Nr 123, poz. 776 ze zmianami) oraz § 13 rozporządzenia Ministra Gospodarki, Pracy i Polityki Społecznej z dnia 22 maja 2003 r. w sprawie turnusów rehabilitacyjnych (Dz. U. Nr 100, poz. 926), uchwała się, co następuje:

§ 1

Wniosek ośrodka rehabilitacyjno-wypoczynkowego „Wioska Dzieci Niepełnosprawnych” w Kałkowie - Godowie w sprawie uzyskania wpisu do rejestru ośrodków, w których mogą odbywać się turnusy rehabilitacyjne dla osób korzystających z dofinansowania PFRON opiniuje się pozytywnie, w zakresie: przyjmowania na turnusy osób niepełnosprawnych z dysfunkcją narządu ruchu, w tym osoby poruszające się na wózkach inwalidzkich, z upośledzeniem umysłowym, z chorobą psychiczną, z epilepsją oraz ze schorzeniami układu krążenia.

§ 2

Uzasadnienie opinii zawiera załącznik do uchwały.

§ 3

Uchwałę wraz z wnioskiem ośrodka przekazuje się Wojewodzie Świętokrzyskiemu.

§ 4

Uchwała wchodzi w życie z dniem podpisania.

Marszałek Województwa

Franciszek Wołodźko

OPINIA DO WNIOSKU OŚRODKA REHABILITACYJNO-WYPOCZYNKOWEGO „WIOSKA DZIECI NIEPEŁNOSPRAWNYCH” W KAŁKOWIE - GODOWIE.

1) informacja o standardzie ośrodka;

Ośrodek posiada 40 miejsc noclegowych ogółem. Mieszczą się one w parterowych domkach murowanych z pełnym węzłem sanitarnym. Są to pokoje głównie 4 i 5-osobowe. Podstawowe

wyposażenie pokoju stanowi: tapczan 1-osobowy, krzesła, stolik, szafki nocne. Powierzchnie pomieszczeń noclegowych oraz rozstawienie mebli zapewnia swobodne poruszanie się osób na wózkach inwalidzkich.

2) ocena warunków sanitarno- higienicznych;

Pomieszczenia sanitarno-higieniczne o powierzchni umożliwiającej swobodne manewrowanie wózkiem. Nawierzchnia wykonana z płytek ceramicznych anypoślizgowych. Podstawowe wyposażenie łazienki stanowi: komplet łazienkowy, natrysk, umywalka, sedes, uchwyty niezbędne do korzystania z urządzeń sanitarnych. Pod względem higienicznym brak zastrzeżeń.

3) ocena możliwości zapewnienia osobom niepełnosprawnym dogodnych warunków pobytu, odpowiednich do rodzajów ich niepełnosprawności;

Utwardzone dojścia do budynków. Odpowiednia szerokość drzwi, brak progów. Nawierzchnia wykonana z płyt chodnikowych i kostki betonowej. Gabinet lekarski oraz pomieszczenia do rehabilitacji na terenie ośrodka. Stołówka znajduje się w oddzielnym budynku na terenie ośrodka. W razie potrzeby możliwość zapewnienia diety: cukrzycowej i niskotłuszczowej, bezglutenowej i wegetariańskiej. Na terenie ośrodka znajduje się parking ze stanowiskami zarezerwowanymi dla samochodów, z których korzystają osoby niepełnosprawne.

4) ocena zaplecza i jego wyposażenia do prowadzenia różnych form aktywnej rehabilitacji, w tym zaplecza do prowadzenia zajęć ogólnousprawniających, rekreacyjno-sportowego i wypoczynkowego - w zależności od rodzaju turnusu, który będzie odbywał się w ośrodku;

Zaplecze ośrodka do prowadzenia różnych form aktywnej rehabilitacji stanowi: sala do rehabilitacji ruchowej wyposażona w drabinki, materace, rotory i rowerki treningowe, sala gimnastyczna, gabinet fizykoterapii i hydroterapii. Ponadto na terenie ośrodka znajduje się warsztat terapii zajęciowej i kaplica. Tuż przy ośrodku na terenie Sanktuarium Maryjnego mieści się ogólnodostępna kawiarnia i biblioteka.

5) Informacja dotycząca stwierdzenia spełnienia warunków technicznych określonych w § 17 rozporządzenia Ministra Gospodarki, Pracy i Polityki Społecznej z dnia 22 maja 2003 r. w sprawie turnusów rehabilitacyjnych (Dz. U. nr 100, poz. 926).

Wioska Dzieci Niepełnosprawnych w Kałkowie-Godowie, gmina Pawłów, powiat Starachowice

Ośrodek ubiega się o przyjmowanie turnusów rehabilitacyjnych dla osób z dysfunkcją narządu ruchu, w tym poruszających się na wózkach inwalidzkich, narządu słuchu, narządu wzroku, z upośledzeniem umysłowym, z chorobą psychiczną, z epilepsją, ze schorzeniami układu krążenia.

Powinien spełniać warunki określone w ust. 2 pkt 2- 6, 9, 11, 12 i 14 w ust. 3 pkt 2-9, ust. 4 pkt 2, 3 i ust. 5 pkt 2-6.

Wizytacji obiektów Ośrodka dokonano w dniu 29.04.2004 r. Jej wyniki przedstawia się poniżej.

Ust. 2

Pkt 2 – drzwi wejściowe do budynku, w tym skrzydło zasadnicze, oraz do pomieszczeń noclegowych, higieniczno-sanitarnych, rekreacji, rehabilitacji, żywienia, gabinetów lekarskich oraz w ciągach komunikacyjnych, o szerokości w świetle co najmniej 0,9 m oraz o wysokości co najmniej 2 m, bez progu lub z progiem nie wyższym niż 0,02 m.

Drzwi wejściowe do domków o szerokości powyżej 0,9 m i wysokości 2 m z progiem o wysokości do 0,02 m. Do pozostałych pomieszczeń drewniane o szerokości 0,9 m i wysokości 2 m.

Pkt 3 – powierzchnia przed drzwiami wejściowymi pozbawiona odbojów, skrobaczek, wycieraczek lub innych urządzeń wystających ponad poziom wejścia do budynku lub wpuszczonych poniżej poziomu.

Powierzchnia przed drzwiami wejściowymi bez odbojów, skrobaczek, wycieraczek i innych urządzeń wystających ponad poziom wejścia do budynku lub wpuszczonych poniżej poziomu.

Pkt 4 - skrzydła drzwiowe oznakowane w sposób widoczny i wykonane z materiałów zapewniających bezpieczeństwo użytkowników – w szczególności w przypadku stłuczenia wypełnienia skrzydła drzwi.

Skrzydła drzwiowe drewniane i aluminiowe z wypełnieniem ze szkła odpornego na stłuczenia, oznakowane w sposób widoczny, zapewniają bezpieczeństwo użytkowników.

Pkt 5 – stopnie schodów bez nosków i podcięć, o nawierzchni wykonanej z materiałów nie powodujących poślizgu lub zabezpieczonej taśmą antypoślizgową

Domki parterowe bez schodów.

Pkt 6 – schody służące do pokonania wysokości większej niż 0,5 m zaopatrzone w balustrady z wypełnieniem płaszczyzn pionowych od strony otwartej zabezpieczającym przed wypadnięciem osób.

Brak schodów.

Pkt 9 - osłony otworów na powierzchniach ciągów komunikacyjnych wewnętrznych znajdujące się w płaszczyźnie tych ciągów, a otwory w tych osłonach o średnicy nie większej niż 0,02 m.

Nie stwierdzono otworów niezabezpieczonych.

Pkt 11 - nawierzchnię w zewnętrznych i wewnętrznych ciągach komunikacyjnych, pomieszczeniach noclegowych, sanitarnohigienicznych, rekreacji, rehabilitacji, żywienia, gabinetów lekarskich i innych pomieszczeniach ogólnego przeznaczenia oraz pochylni wewnętrznych i zewnętrznych wykonaną z materiałów nie powodujących poślizgu.

Nawierzchnia zewnętrznych ciągów komunikacyjnych z płytek chodnikowych betonowych, kostki betonowej i betonowa. Posadzki wewnętrznych ciągów komunikacyjnych, pomieszczeń noclegowych, sanitarnohigienicznych, rekreacji, rehabilitacji, żywienia, gabinetów lekarskich i innych pomieszczeń ogólnego przeznaczenia w większości wykonana z materiałów nie powodujących poślizgu (parkiety, panele, płytki ceramiczne antypoślizgowe, wykładzina dywanowa).

Pkt 12 – balustrady od strony przestrzeni otwartej przy pochylniach, portfentrach, balkonach i loggiach z wypełnieniem płaszczyzn pionowych, zabezpieczającym przed wypadnięciem osób.

Nie ma balkonów, loggii i pochylni.

Pkt 14 - miejsca postojowe ze stanowiskami zarezerwowanymi dla samochodów, z których korzystają osoby niepełnosprawne, spełniające warunki określone w przepisach odrębnych.

Wydzielono miejsca postojowe ze stanowiskami zarezerwowanymi dla samochodów, z których korzystają niepełnosprawni.

Ust. 3

Pkt 2 - utwardzone dojścia do budynku i ciągi piesze o szerokości minimalnej 1,5 m

Dojście do domków i ciągi piesze utwardzone betonem o szerokości 0,7- 1,5 m.

Pkt 3 – furtki w ogrodzeniu otwierające się do środka działki, pozbawione progów, o szerokości nie mniejszej niż 0,9 m

W ogrodzeniu furtka otwierająca się do środka działki bez progu o szerokości powyżej 0,9 m.

Pkt 4 - pochylnie przeznaczone dla osób niepełnosprawnych, spełniające warunki określone w przepisach odrębnych, zapewniające dostęp z poziomu terenu jest niemożliwy, a także

niwelujące różnice poziomów w zakresie jednej kondygnacji, w przypadku braku urządzeń obsługujących różnice poziomów

Przy domkach nie ma pochylni, a niewielkie różnice poziomu (do 10 cm) niwelowane są wylewkami betonowymi ze spadkiem na zewnątrz wejść do domków.

Pkt 5 – pozioma przestrzeń manewrowa o wymiarach przynajmniej 1,5 m na 1,5 m umożliwiająca manewrowanie wózkiem inwalidzkim przed wejściem do budynku

Przestrzeń manewrowa dla wózków inwalidzkich przed drzwiami wejściowymi do domków nie ma wymaganych przepisami wymiarów.

Pkt 6 – podnośnik lub dźwig umożliwiający osobom niepełnosprawnym na wózku inwalidzkim samodzielną lub z pomocą opiekuna komunikację między kondygnacjami w obiektach ośrodka o liczbie kondygnacji większej niż jedna, zawierającym pomieszczenia, o których mowa w ust. 2 pkt 11, oraz pomieszczenia obsługi biurowej uczestników turnusów i inne pomieszczenia ogólnego przeznaczenia na różnych kondygnacjach.

Domki parterowe. Nie ma potrzeby montowania windy ani podnośnika.

Pkt 7 - pomieszczenia sanitarnohigieniczne o powierzchni zapewniającej swobodę manewrowania wózkiem inwalidzkim, wyposażone w uchwyty umożliwiające przemieszczanie się z wózka inwalidzkiego na sedes, ławkę lub siedzisko pod natryskiem

Pomieszczenia sanitarnohigieniczne w domkach przeznaczonych dla osób niepełnosprawnych poruszających się na wózkach inwalidzkich mają powierzchnię zapewniającą swobodę manewrowania wózkiem i są wyposażone w uchwyty.

Pkt 8 – przynajmniej jedno okno w pokojach noclegowych zaopatrzone w urządzenie umożliwiające jego otwarcie, zamontowane nie wyżej niż 1,2 m od poziomu podłogi

W pokojach noclegowych w domkach przeznaczonych dla osób niepełnosprawnych poruszających się na wózkach inwalidzkich okna zaopatrzone są w urządzenia umożliwiające ich otwarcie zamontowane na wysokości 0,8 m od podłogi.

Pkt 9 – wyposażenie i jego rozmieszczenie w pokojach noclegowych oraz pomieszczeniach ogólnego przeznaczenia zapewniające swobodę ruchu i użytkowania tego wyposażenia osobom na wózku inwalidzkim.

W domkach przeznaczonych dla osób niepełnosprawnych poruszających się na wózkach inwalidzkich wyposażenie i jego rozmieszczenie w pokojach noclegowych oraz w pokojach ogólnego przeznaczenia zapewniają swobodę ruchu i użytkowanie tego wyposażenia przez osoby poruszające się na wózku inwalidzkim.

Ust.4

Pkt 2 – instalację alarmową przeciwpożarową wymaganą przepisami odrębnym, ze świetlną sygnalizacją zagrożenia, świecącą światłem niepulsującym, zainstalowaną co najmniej w pokojach noclegowych;

Brak instalacji przeciwpożarowej.

Pkt 3 – widocznie oznakowanie zewnętrzne i wewnętrzne ciągi komunikacyjne, pomieszczenia noclegowe, sanitarnohigieniczne, rekreacji, rehabilitacji, żywienia, gabinety lekarskie i inne pomieszczenia ogólnego przeznaczeni;

Oznakowanie pomieszczeń poszczególnych domków niekompletne.

Ust. 5

Pkt 2 - oznaczone piktogramami opisanymi pismem Braille'adrogami ewakuacyjne, drzwi, ciągi komunikacyjne poziome i pionowe, pomieszczenia higieniczno-sanitarne, dojścia do gabinetów lekarskich, miejsc noclegowych, rekreacji, rehabilitacji oraz żywienia;

Brak oznakowania piktogramami.

Pkt 3 – oznaczone kolorystycznie oraz fakturą nawierzchni zmiany poziomów nawierzchni i kierunku ciągów komunikacyjnych wewnętrznych i zewnętrznych, w szczególności początku i

zakończenia schodów w obrębie 0,3 m od krawędzi rozpoczynającej i kończącej bieg schodów;

Brak oznakowania kolorystycznego oraz fakturą nawierzchni zmiany poziomów nawierzchni.
Pkt 4 – ściany, sufit i posadzki ciągów komunikacyjnych i pomieszczeń noclegowych wykończone materiałami matowymi niepowodującymi olśnienia;

Ściany, sufity i część posadzek z materiałów matowych niepowodujących olśnienia. W części ścian okna z szybami ze szkła hartowanego

Pkt 5 – listwy prowadzące na powierzchniach głównych ciągów komunikacyjnych umieszczone na wysokości 1-1,1 m, w odległości 0,03-0,04 m od ściany;

Brak listew.

Pkt 6 – osłony na grzejnikach centralnego ogrzewania ochraniające od bezpośredniego kontaktu z elementem grzejnym.

Ośrodek sezonowy nie ma grzejników.

Ośrodek spełnia przepisy określone w § 17 ust. 2 pkt 2-6, 9, 11, 12, 14, ust. 3 pkt 3, 4, 6-9, ust. 4 pkt 3 częściowo, ust. 5 pkt 6, a pkt 4 częściowo.

Uwaga! *Kursywą przytoczono treść odpowiednich przepisów § 17 rozporządzenia Ministra Gospodarki, Pracy i Polityki Społecznej z dnia 22 maja 2003 r. w sprawie turnusów rehabilitacyjnych (Dz. U. nr 100, poz. 926).*

6) informacje zawarte we wniosku ośrodka nie są w pełni zgodne ze stanem faktycznym.

Na terenie ośrodka brak boiska i ścieżki zdrowia.

Po przeprowadzeniu wizytacji i sprawdzeniu spełnienia przez ośrodek warunków określonych w rozporządzeniu Ministra Gospodarki, Pracy i Polityki Społecznej z dnia 22 maja 2003 r. w sprawie turnusów rehabilitacyjnych **wniosek dotyczący ośrodka rehabilitacyjno-wypoczynkowego „Wioska Dzieci Niepełnosprawnych” w Kalkowie-Godowie, opiniuje się pozytywnie w zakresie przyjmowania na turnusy rehabilitacyjne grup osób z niżej wymienionymi dysfunkcjami:**

- **z dysfunkcją narządu ruchu, w tym osoby poruszające się na wózkach inwalidzkich,**
- **z upośledzeniem umysłowym,**
- **z chorobą psychiczną,**
- **z epilepsją,**
- **ze schorzeniami układu krążenia.**

Uzasadnienie opinii

Opinii ośrodka rehabilitacyjno-wypoczynkowego „Wioska Dzieci Niepełnosprawnych” w Kalkowie-Godowie dokonano na podstawie spełnienia przez ośrodek, warunków określonych w § 13 i § 17 rozporządzenia Ministra Gospodarki, Pracy i Polityki Społecznej z dnia 22 maja 2003 r. w sprawie turnusów rehabilitacyjnych(Dz. U. Nr 100, poz. 926).

Ośrodek rehabilitacyjno-wypoczynkowy „Wioska Dzieci Niepełnosprawnych” ubiegający się o uzyskanie wpisu do rejestru ośrodków, w których mogą odbywać się turnusów rehabilitacyjne dla osób korzystających z dofinansowania PFRON, zgodnie z § 17 w/w rozporządzenia spełnia warunki dostępności dla osób niepełnosprawnych z dysfunkcjami i schorzeniami, o których mowa w § 2 ust. 3, pkt 2 i pkt. 5-8 rozporządzenia Ministra Gospodarki, Pracy i Polityki Społecznej z dn.22 maja 2003 r. w sprawie turnusów rehabilitacyjnych.

Załącznik Nr 10

WNIOSEK

DO ZARZĄDU WOJEWÓDZTWA ŚWIĘTOKRZYSKIEGO

SPRAWA:

Wyrażenie zgody na zakup publikacji pt. „Powiatowa heraldyka samorządowa województwa

świętokrzyskiego i jej symbolika”

OPIS STANU FAKTYCZNEGO:

Książka ta zawiera koncepcję powiatowej heraldyki samorządowej dla województwa świętokrzyskiego, wywodzącej się z jego historii i tradycji. Jest to bardzo cenna pozycja wydawnicza stanowiąca wzór do podobnych opracowań dla innych województw. Zawiera również streszczenie w języku angielskim. Autorem książki jest J. Michta. Wydawca przedstawił ofertę sprzedaży książki w cenie 40 zł. za egzemplarz.

Wydawnictwo to może stanowić znakomitą formę nagradzania laureatów i uczestników imprez kulturalnych, edukacyjnych, np. konkursów dla młodzieży.

PODSTAWA PRAWNA ROZSTRZYGNIECIA:

art.14 ust.1 pkt 3 ustawy z dnia 5 czerwca o samorządzie województwa (Dz.U. z 2001r. Nr 142, poz. 1590 z późn. zm.) oraz uchwała Nr XV/147/04 Sejmiku Województwa Świętokrzyskiego z dnia 16.02.2004r. w sprawie uchwalenia budżetu województwa na 2004 rok.

PROPOZYCJE ZAŁATWIENIA:

Departament Edukacji, Kultury, Sportu i Turystyki wnioskuje o uruchomienie środków w wysokości 4.000zł na zakup publikacji (100 szt.) z rezerwy ogólnej budżetu województwa.

Akceptuję:

(Dyrektor Departamentu)

(Członek Zarządu)

(Radca Prawny)

(Skarbnik Województwa)

04-05-18

Załącznik Nr 11

WNIOSEK DO

ZARZĄDU WOJEWÓDZTWA ŚWIĘTOKRZYSKIEGO

SPRAWA : Informacja dla Komisji Strategii Rozwoju, Promocji i Współpracy z Zagranicą nt. działalności Regionalnej Organizacji Turystycznej Województwa Świętokrzyskiego.

OPIS STANU FAKTYCZNEGO : sprawozdanie w załączeniu.

PODSTAWA PRAWNA ROZSTRZYGNIECIA : art. 14 ust.1 pkt.11 Ustawy z dnia 5 czerwca 1998r. o samorządzie województwa / Dz.U. z 2001 r. nr 142 poz. 1590 z późn. zmian. /

PROPOZYCJE ZAŁATWIENIA : Departament Edukacji, Kultury, Sportu i Turystyki wnosi o przyjęcie przedstawionego sprawozdania.

Sporządziła : Małgorzata Fornalczyk

Akceptuję:

1/ Dyrektor Departamentu

2/ Członek Zarządu Województwa

/Równorzędnej Komórki Organizacyjnej/

3/ Radca Prawny

4/ Skarbnik Województwa



**SPRAWOZDANIE
Z DZIAŁALNOŚCI REGIONALNEJ ORGANIZACJI
TURYSTYCZNEJ WOJEWÓDZTWA
ŚWIĘTOKRZYSKIEGO ZA ROK 2003.**

PLAN DZIAŁANIA NA ROK 2004.

**REGIONALNA ORGANIZACJA TURYSTYCZNA
WOJEWÓDZTWA ŚWIĘTOKRZYSKIEGO**

Biuro: Wojewódzki Dom Kultury

Ul. Ściegiennego 2 pok. 36

25 – 033 Kielce

Tel./fax: (0 – 41) 361 27 – 37 (wew. 123)

e-mail: rot@swietokrzyskie.pl

www.rot.swietokrzyskie.pl

OGÓLNE INFORMACJE O REGIONALNEJ ORGANIZACJI TURYSTYCZNEJ WOJEWÓDZTWA ŚWIĘTOKRZYSKIEGO

Regionalna Organizacja Turystyczna Województwa Świętokrzyskiego działa w formule prawnej związku stowarzyszeń. Założycielem ROT jest Samorząd Województwa Świętokrzyskiego. ROT skupia, jako członków – zarówno podmioty publiczne, jak prywatne, a także stowarzyszenia turystyczne. Współdziała z organami administracji rządowej, władzami samorządowymi, branżą turystyczną, a także wszystkimi podmiotami działającymi na rzecz rozwoju turystyki. Podstawowym celem Regionalnej Organizacji Turystycznej Województwa Świętokrzyskiego jest :

- rozwój turystyki w Województwie Świętokrzyskim,
- promocja Województwa Świętokrzyskiego jako regionu atrakcyjnego turystycznie,
- integracja środowiska turystycznego Województwa poprzez współpracę sektora publicznego / samorządów terytorialnych / z sektorem gospodarki turystycznej oraz stowarzyszeniami działającymi w obszarze turystyki,
- tworzenie systemu regionalnej informacji turystycznej,
- doskonalenie kadr turystycznych, prowadzenie badań rynkowych, analiz i monitorowania ruchu turystycznego,
- inspirowanie i pomoc przy tworzeniu Lokalnych Organizacji Turystycznych w regionie.

Oto niektóre korzyści wynikające z członkostwa w ROT :

- przynależność poszczególnych członków do naszej organizacji zwiększa ich możliwości rozwojowe w zakresie turystyki, przy nie zmienionych nakładach finansowych. W wyniku połączenia środków finansowych wszystkich członków organizacji efekty promocji dla każdego z nich zostają zwielokrotnione,
- członkostwo stwarza możliwość profesjonalnej dystrybucji materiałów promocyjnych poprzez Polskie Ośrodki Informacji Turystycznej za granicą,
- ROT jest administratorem regionalnym komputerowego i internetowego systemu informacji turystycznej i promocji Polski, a członkowie mają wpływ na tworzenie bazy danych, tak więc kształt swojej promocji w narodowym systemie.

CZŁONKOWIE ROTWŚ

Samorzady

1. Samorząd Województwa Świętokrzyskiego
2. Starostwo Powiatowe w Busku Zdroju
3. Starostwo Powiatowe w Kielcach
4. Starostwo Powiatowe w Ostrowcu Świętokrzyskim
5. Starostwo Powiatowe w Starachowicach
6. Starostwo Powiatowe w Sandomierzu
7. Starostwo Powiatowe w Jędrzejowie
8. Starostwo Powiatowe w Końskich
9. Starostwo Powiatowe w Skarżysku- Kamiennej
10. Urząd Miasta Kielce
11. Urząd Miasta i Gminy w Chęcinach
12. Urząd Miasta i Gminy w Busku Zdroju
13. Urząd Miasta i Gminy w Pińczowie

14. Urząd Miasta i Gminy w Zawichoście
15. Urząd Gminy w Bielinach
16. Urząd Gminy w Łagowie
17. Urząd Gminy w Nowym Korczynie
18. Urząd Gminy w Miedzianej Górze
19. Urząd Gminy w Nowej Słupi
20. Urząd Gminy w Solcu Zdroju
21. Urząd Gminy w Strawczynie
22. Urząd Gminy w Nagłowicach
23. Urząd Gminy w Klimontowie
24. Urząd Gminy w Łopusznie
25. Urząd Gminy w Samborcu

Biura podróży, hotele

26. Agencja Turystyczna „Matu”
27. Hotel „Pod Cizemką” w Sandomierzu
28. Przedsiębiorstwo Turystyczne „Łysogóry”
29. OST Gromada – Region Świętokrzysko-Lubelski
30. Firma „Selva Travel”
31. Agencja Turystyczno-Usługowa “Gold Tour”
32. Ośrodek Wypoczynkowy „Zamek Rycerski” w Sobkowie
33. Biuro Usług Socjalnych i Turystycznych „Busferie”

Inne podmioty

34. Targi Kielce sp. z o.o.
35. Zespół Pałacowy w Kurozwękach sp. z o.o.
36. Fundacja Busko Zdrój
37. Kieleckie Centrum Biznesu „Exbud-Skanska”
38. Agencja Reklamowa „Mediateka” i Pismo Świętokrzyskie „Nasza Baba Jaga”
39. Muzeum Przyrody i Techniki „Ekomuzeum” im. Jana Pazdura w Starachowicach
40. Wydawnictwo Diecezjalne i Drukarnia w sandomierzu

Stowarzyszenia

41. Oddział PTTK w Kielcach
42. Oddział PTTK w Sandomierzu
43. Oddział PTTK w Końskich
44. Oddział Miejski PTTK w Skarżysku-Kamiennej
45. Śladkowskie Stowarzyszenie Agroturystyki i Turystyki „Dolina Sanicy”
46. Suchedniowskie Stowarzyszenie Agroturystyczne „Puszcza Jodłowa”
47. Komenda Kieleckiej Chorągwi ZHP
48. Stowarzyszenie Agroturystyczne „Łysogóry” w Nowej Słupi
49. Związek Gmin Gór Świętokrzyskich w Bodzentynie
50. Agroturystyczne Stowarzyszenie Hodowców Ryb „Borowiec”
51. Świętokrzyskie Stowarzyszenie Agroturystyczne Gminy Daleszyce „Żeremie”
52. Świętokrzyskie Stowarzyszenie Agroturystyczne „W krainie latających czarownic”
53. Stowarzyszenie na Rzecz Rozwoju Gminy Bałtów „Bałt”
54. Świętokrzyska Federacja Agroturystyki i Turystyki Wiejskiej „Ziemia Świętokrzyska”
55. Stowarzyszenie Rozwoju Gminy Łagów
56. Buskie Stowarzyszenie Agroturystyczne „Relax”

SPRAWOZDANIE MERYTORYCZNE Z DZIAŁALNOŚCI ROTWŚ

I. Zrealizowane zadania

1. W dniu 7.01.2003 r. podpisano porozumienie o współpracy pomiędzy Polską Organizacją Turystyczną a Regionalną Organizacją Turystyczną Województwa Świętokrzyskiego. Na mocy tej umowy POT będzie wspierał i współfinansował działania promocyjne na rynkach zagranicznych prowadzone przez organizację świętokrzyską.
2. Prowadzono działania zmierzające do powiększenia grona członków organizacji. Wzięto udział w spotkaniach z przedstawicielami lokalnej władzy samorządowej, instytucji publicznych, prywatnych i stowarzyszeń działających w sferze turystyki. W wyniku tych działań do ROT przystąpiły następujące podmioty :

Branża turystyczna : OST „Gromada”, PT „Łysogóry”, Firma Selva Travel, BUS „Busferie”, „Gold Tour”, AT „Matu”, „Zamek Rycerski” w Sobkowie, Hotel „Pod Ciżemką”, Zespół Pałacowy w Kurozwękach, Muzeum Przyrody i Techniki „Ekomuzeum” im. Jana Pazdura w Starachowicach.

Stowarzyszenia i Fundacje : Federacja Agroturystyki i Turystyki Wiejskiej „Ziemia Świętokrzyska”, Stowarzyszenie Agroturystyczne „W krainie latających czarownic”, Stowarzyszenie Agroturystyczne Gminy Daleszyce „Żeremie”, Śladkowskie Stowarzyszenie Hodowców Ryb „Borowiec”, Stowarzyszenie „Bałt”, Fundacja Busko Zdrój.

Samorządy : Miasto i Gmina Pińczów, Miasto Kielce, Gmina Bieliny.

Obecnie ROT liczy 56 członków.

3. Zostały podjęte działania służące powstaniu Lokalnych Organizacji Turystycznych w Województwie Świętokrzyskim. W wyniku spotkań i rozmów związanych z powołaniem tego typu organizacji, w listopadzie br. Urząd Miasta i Gminy Pińczów złożył wniosek w sprawie zarejestrowania Lokalnej Organizacji Turystycznej „Ponidzie”.
4. W dniu 13 października 2003 r. – udział przedstawiciela Regionalnej Organizacji Turystycznej Województwa Świętokrzyskiego - Dyrektora Małgorzaty Wilk-Grzywny w spotkaniu, będącym zakończeniem trwających od maja 2003 roku działań związanych z projektem "Planowanie rozwoju lokalnego dla powiatu sandomierskiego", realizowanym dzięki środkom finansowym Programu Aktywizacji Obszarów Wiejskich przez Centrum Doradztwa Strategicznego s.c. w Krakowie. Przedstawiciele ROT brali również udział w spotkaniach dotyczących tworzenia Strategii Rozwoju Turystyki w Powiecie Kieleckim oraz Gminy Strawczyn.

II. Doskonalenie kadr.

3-5 kwietnia 2003 r. - podczas Targów VOYAGER zorganizowano szkolenie na temat możliwości pozyskiwania funduszy z UE na rozwój turystyki. W czasie targów ROT zorganizowała także punkt konsultacyjno-doradczy dla wszystkich biorących udział w targach podmiotów, w celu przekazania praktycznych informacji na temat możliwości finansowania działań z zakresu turystyki. Tematem pierwszej części szkolenia był ruch turystyczny i regionalny produkt turystyczny w Województwie Świętokrzyskim. Druga część spotkania poświęcona była finansowaniu turystyki z funduszy pomocowych.

III. Wydawnictwa.

1. Wydano Przewodnik po Województwie Świętokrzyskim pt.: „Samochodem, rowerem, pieszo po Województwie Świętokrzyskim” (2 wersje językowe – polska i angielska). Wydawnictwo wykorzystywane jest w celach promocyjnych na targach turystycznych. Przewodnik w wersji angielskiej został dostarczony przez POT do Polskich Ośrodków Informacji Turystycznej działających w większości krajów Europy.

IV. Inicjowanie tworzenia produktu turystycznego.

1. Ogłoszono konkurs, pod patronatem Prezesa ROT, na najbardziej atrakcyjną ofertę turystyki przyjazdowej do Województwa Świętokrzyskiego. Wyniki konkursu zostały ogłoszone Podczas targów VOYAGER. W konkursie wzięło udział kilkanaście podmiotów turystycznych : biur podróży, hoteli, stowarzyszeń. Nagrody w następujących kategoriach otrzymali :
 - a) Turystyka szkolna – Przedsiębiorstwo Turystyczne „Łysogóry”
 - b) Turystyka aktywna – Oddział PTTK w Końskich
 - c) Turystyka uzdrowiskowa – OST Gromada – hotel w Busku Zdroju
 - d) Turystyka miejska i kulturowa – BUSiT „Busferie” w Kielcach
 - e) Turystyka Biznesowa – OST Gromada – hotel w Cedzynie

Zwycięzcy otrzymali pamiątkowe dyplomy oraz statuetki. Nagrodą dodatkową było dofinansowanie przez ROTWS materiału promującego daną ofertę.

2. ROT WS zajęło się rozpropagowaniem konkursu ogłoszonego przez Polską Organizację Turystyczną na „Najlepszy Produkt turystyczny 2002 r.” „Certyfikat jakości” otrzymały dwa produkty turystyczne : Dymarki Świętokrzyskie – Gmina Nowa Słupia oraz Zespół Pałacowy w Kurozwękach. Uroczyste rozdanie „Certyfikatów” miało miejsce podczas Targów Turystycznych T.T. Warsaw w dniu 25.09.2003 r.

V. Promocja poprzez imprezy targowe.

Regionalna Organizacja Turystyczna Województwa Świętokrzyskiego brała udział w Międzynarodowych Targach Turystycznych GLOB w Katowicach, Świętokrzyskich Targach Turystyki VOYAGER w Kielcach, Międzynarodowych Targach Turystycznych TT Warsaw Tour & Travel w Warszawie oraz na Międzynarodowym Salonie Turystycznym Tour Salon w Poznaniu na stoisku targowym Urzędu Marszałkowskiego Województwa Świętokrzyskiego.

W dniach **25-27 czerwca 2003 r.** ROT była organizatorem stoiska promocyjnego na Targach „Lato” w Warszawie.

Na stoisku przygotowanym przez ROT zaprezentowano ofertę przyjazdową regionu świętokrzyskiego. Zwiedzający byli szczególnie zainteresowani wypoczynkiem w gospodarstwach agroturystycznych na terenie województwa świętokrzyskiego a także miastem Sandomierz oraz Gminą Uzdrowiskową Busko Zdrój. Biura podróży – „Busferie” i „Łysogóry” występowały ze swoją ofertą jako podwystawcy. Obydwa biura brały udział w konkursie na najlepszy polski produkt turystyczny, zorganizowanym przez Polską Organizację Turystyczną i Międzynarodowe Targi Polska. W kategorii „turystyka miejska i kulturowa” oferta biura turystycznego „Busferie” – „Kielce – City Tour” otrzymała I miejsce. Wyróżnione zostały : „Rejs statkiem po Wiśle” – BP „Busferie”, dwudniowa wycieczka szkolna przez Puszcę Jodłową „Szlakiem Stefana Żeromskiego” – biuro turystyczne „Łysogóry”.

VI. Organizacja imprez promocyjnych oraz szkoleniowych.

25 lutego 2003 r. – ROT we współpracy z Samorządem Województwa był organizatorem prezentacji Województwa Świętokrzyskiego, która odbyła się w Centrum Multimedialnym Foksal w Warszawie. Na prezentację przybyło 80-ciu dziennikarzy, zajmujących się tematyką turystyczną.

5-8 czerwca 2003 r. – organizacja Międzynarodowej Konferencji Agroturystycznej nt. „turystyka Wiejska – droga do zrównoważonego rozwoju”. W konferencji wzięło udział około 100 osób – głównie przedstawiciele organizacji turystycznych z różnych krajów Europy. Obrady odbywały się w podkieleckiej Cedzynie. Po całonocnych obradach uczestnicy konferencji odwiedzali gospodarstwa agroturystyczne w Kaczynie, Mostkach i Śladkowie Małym. W Kapkazach koło Bodzentyna obejrzeli widowisko pod tytułem „Świętokrzyskie sny” w wykonaniu Szkoły Wrażliwości. Uczestnicy konferencji mogli też skosztować regionalnych potraw i skorzystać z atrakcji oferowanych przez podkieleckie gospodarstwa agroturystyczne.

6-8 czerwca 2003 r. – organizacja Study Press dla dziennikarzy zrzeszonych w Stowarzyszeniu Dziennikarzy RP. Dziennikarze biorący udział w imprezie poznawali walory turystyczne województwa świętokrzyskiego ze szczególnym uwzględnieniem Gór Świętokrzyskich i Ziemi

Sandomierskiej. Wzięli również udział w części odbywającej się w Cedzynie konferencji agroturystycznej.

16-17 sierpnia 2003 r. - Podczas imprezy „Dymarki Świętokrzyskie” ROTWŚ była współorganizatorem stoiska regionalnego. Odwiedzający mogli uzyskać informacje o możliwościach spędzenia czasu wolnego w naszym województwie. Goście otrzymywali materiały promujące Region Świętokrzyski (foldery, mapy, wydawnictwa).

24 sierpnia 2003 r. - w dniu tym ROT była współorganizatorem imprezy plenerowej pod hasłem: „Turystyczna Niedziela z Gromadą”, która odbyła się przed Hotelem „Gromada” przy Pl. Powstańców w Warszawie. Gospodarzami tej imprezy byli : Region Świętokrzysko-Lubelski, Dolnośląski, Polskie Uzdrawiska oraz Hiszpania. Impreza miała na celu przybliżenie mieszkańcom Warszawy atrakcji turystycznych naszego regionu. Podczas imprezy odwiedzający mieli okazję zapoznać się z ofertą turystyczną naszego województwa przedstawioną przez przedsiębiorstwa turystyczne, hotele, zarządców atrakcji turystycznych oraz twórców regionalnych. Na stoisku, którego gospodarzem była Regionalna Organizacja Turystyczna, goście mogli otrzymać wiele ciekawych materiałów promocyjnych : wydawnictwa, ulotki, foldery, mapy, a także uzyskać szereg informacji dotyczących możliwości wypoczynku w naszym województwie. Do promocji województwa świętokrzyskiego przyłączyła się w znacznym stopniu występy dwóch zespołów muzycznych : Zespół Bielinianki oraz zespół z Rudek koło Nowej Słupi. Występy obu grup cieszyły się dużym uznaniem wśród odwiedzających stoiska. Mamy nadzieję, że tego typu imprezy promocyjne przyczynią się w znacznym stopniu do wzrostu zainteresowania turystów naszym województwem.

28 września 2003 r. - Współorganizacja I Świętokrzyskiej Imprezy Spływowej. ROTWŚ była współorganizatorem Pierwszej Świętokrzyskiej Zabawy Spływowej, która odbyła się j na rzece Nidzie w okolicach Sobkowa. Na starcie zgłosiło się 19 załóg. Głównym organizatorem spływu był Pan Andrzej Borkowski - właściciel Zamku Rycerskiego w Sobkowie, który był także fundatorem nagród. Wieczorem na sobkowskim zamku odbyło się widowisko "światło-dźwięk" pod tytułem "Duchy Starego Zamku". Była to pierwsza tego rodzaju impreza w województwie.

10 października 2003 r. - ROTWŚ w ramach Światowego Dnia Turystyki - Obchody Wojewódzkie była organizatorem seminarium szkoleniowego: n.t.: „Markowy produkt turystyczny - jego tworzenie i rozwój w oparciu o obiekty dziedzictwa przemysłowego i kulturowego” Szkolenie było prowadzone przez specjalistów z zakresu turystyki, przedstawicieli samorządów, podmiotów turystycznych. Podczas konferencji uczestnicy mieli możliwość zapoznania się z wybranymi produktami turystycznymi Regionu Świętokrzyskiego. Wśród nich znalazły się m.in. te produkty, które zostały nagrodzone w konkursach.

Podczas Wojewódzkich Obchodów Światowego Dnia Turystyki został zaprezentowany spektakl artystyczny; „Świętokrzyskie Sny”. Widowisko to zostało pokazane po raz pierwszy podczas Prezentacji Województwa Świętokrzyskiego dla dziennikarzy w Centrum Dziennikarskim „Foksal” w Warszawie. Głównymi elementami tego widowiska były : pokaz mody inspirowanej strojem regionalnym, występy artystyczne, prezentacja tańców dawnych i fragment spektaklu teatralno-tanecznego w wykonaniu Kieleckiego Teatru Tańca.

10-12 października 2003 r. - W ramach Światowego Dnia Turystyki odbył się Study press po Ponidziu. Wzięło w nim udział 18 dziennikarzy. Wśród nich byli uznani i popularni dziennikarze ze Stowarzyszenia Dziennikarzy Podróżników "Globtroter" z Warszawy (14 osób) oraz dziennikarze reprezentujący czasopismo Polskiej Organizacji Turystycznej "Aktualności Turystyczne" i prasę lokalną (4 osoby). Połączenie wizyty dziennikarzy z Światowym Dniem Turystyki stworzyło okazję dużej promocji regionu w prasie branżowej.

VII. Promocja w internecie.

Uruchomiono stronę internetową ROT pod adresem www.rot.swietokrzyskie.pl . Strona internetowa ROTWŚ stanowi również portal regionalny. Znajdują się na niej nie tylko informacje dotyczące działalności ROT, osiągnięć, planów organizacji, ale także wiele informacji dotyczących atrakcji turystycznych, bazy noclegowej i towarzyszącej na terenie Województwa Świętokrzyskiego.

VIII. Informacja Turystyczna.

Regionalna Organizacja Turystyczna Województwa Świętokrzyskiego w ramach umowy o współpracy z Polską Organizacją Turystyczną podpisaną 17 listopada 2003 r., stała się Administratorem Regionalnym odpowiedzialnym za wdrażanie systemu informacji turystycznej w Województwie Świętokrzyskim. W związku z tym w dniu 2. 12. 2003 zorganizowane zostało

szkolenie dla administratorów lokalnych, którzy będą odpowiedzialni za wprowadzanie i aktualizację danych do systemu na ich terenie. Wśród uczestników szkolenia znaleźli się pracownicy Punktów informacji Turystycznej na terenie Województwa Świętokrzyskiego oraz przedstawiciele samorządów (w większości członkowie ROTWS). Internetowy System Informacji Turystycznej funkcjonuje od dnia 1.01.2004 r.

W roku 2003 prowadzono prace związane z funkcjonowaniem informacji turystycznej w regionie. Obok funkcjonujących centrów IT w Sandomierzu i Kielcach, punkt informacji powstał także w Busku Zdroju.

W miesiącu czerwcu utworzono Centrum Informacji Turystycznej w Pińczowie, która podlega pod Urząd Miasta i Gminy w Pińczowie.

Obecnie po wstąpieniu Miasta Kielce do ROTWS trwają rozmowy w sprawie przekształcenia Miejskiego Ośrodka Informacji Turystycznej w ośrodek regionalny.

SPRAWOZDANIE FINANSOWE ZA ROK 2003

1. Przychody	
- z tytułu wpłaconych składek	145.876,01 zł
- inne przychody określone statutem	110.859,00 zł
- pozostałe przychody (refundacje, odsetki)	4.863,09 zł
	<hr/>
Razem przychody	261.598,10 zł
2. Koszty realizacji zadań statutowych (konferencje, szkolenia)	166.649,59
3. Koszty administracyjne działalności	
Amortyzacja	1.414,56 zł
Zużycie materiału	7.247,26 zł
Usługi obce	20.523,55
Wynagrodzenia i narzuty	52.291,26 zł
Pozostałe koszty (delegacje, ryczałty)	15.358,07 zł
	<hr/>
Razem koszty	263.484,29

Wynik finansowy (przychody minus koszty) -1.886,19

Przychody

W planie działania ROTWS na rok 2003 **zakładano przychody** w wysokości **161.126.00 zł.**

Zakładano wysokość w/w przychodów z następujących źródeł:

- Wpływy ze składek 92.500,00;
- Dofinansowanie POT 30.000,00 (wspólnie imprezy i działania promocyjne)
- Przeniesienie środków 38.626,01 z 2002 roku (różnica zwiększająca przychody roku następnego).

Zrealizowano przychody w wysokości **261.598,10 zł;** z czego :

- Wpływy ze składek- 107.250,00
- dofinansowania i sprzedaż-24.189,00
- przeniesienie środków- 38.626,01
- dotacja z Ministerstwa Gospodarki 86.670,00 zł.,
- refundacje wynagrodzeń-4.800
- odsetki od rachunku bankowego- 63.09

W planowanych przychodach nie uwzględniono kwoty dotacji z Ministerstwa Gospodarki Pracy i Polityki Społecznej (podpunkt d), ponieważ do końca kwietnia 2003 roku nie było decyzji ze strony Ministerstwa o realizacji przedsięwzięcia konferencji agroturystycznej przez Regionalną Organizację Turystyczną Województwa świętokrzyskiego, refundacji wynagrodzenia oraz przychodów z tytułu odsetek bankowych

Koszty

W planie działania na 2003 **zakładano koszty** w wysokości **183.854,00** tym:

- koszty osobowe- 59.624,00

b) koszty nieosobowe-30.000,00
 c) koszty związane działalnością statutową- 94.230,00
Zrealizowano koszty w wysokości **263.484,29** w tym:

- a) koszty osobowe: 61.607,26
- b) koszty nieosobowe: 35.027,44
- c) koszty związane z działalnością statutową; 166.649,59

Wyższy koszt spowodowany jest realizacją imprezy- Międzynarodowej Konferencji Agroturystycznej z w/w dotacji Ministerstwa Gospodarki.

Wynik finansowy

Planowano deficyt budżetowy na poziomie : - 22.728,00

Zrealizowano deficyt na niższym poziomie, tj : - 1.886,19

PLAN DZIAŁANIA ROT NA 2004

	Cele	Narzędzia / Działania	Partner	Realizacja
1	Tworzenie spójnego systemu promocji turystycznej. Integracja środowiska turystycznego	<ul style="list-style-type: none"> ▪ Inicjowanie powołania LOT-ów SOP, Góry Świętokrzyskie ▪ Pozyskiwanie nowych członków 	Sam./POT	I - IV I - IV
2	Stymulowanie rozwoju markowych produktów turystycznych	<ul style="list-style-type: none"> ▪ Organizacja konkursów: <ul style="list-style-type: none"> - Na najlepszą ofertę urlopowo - wakacyjną pod hasłem „Urlop w Świętokrzyskim” – branża turystyczna - Na najlepszą kompleksową ofertę wypoczynku na wsi, stowarzyszenia agroturystyczne, Federacja - Plebiscyt „Ziemia Świętokrzyska –piękna nieznaną” - Dwa wyróżnienia w ramach „Wędrowiec Świętokrzyski” przyznawane przez Marszałka dla organizacji i podmiotów fizycznych za szczególne osiągnięcia w turystyce. ▪ Tworzenie infrastruktury turystycznej <i>System ścieżek rowerowych w Kielcach oraz gminach ościennych,</i> <i>Szlak konny po Województwie Świętokrzyskim</i> ▪ Szkolenia i doskonalenie kadr turystycznych <i>Forum dyskusyjne: Małe ojczyzny – wspólna sprawa</i> 	Media Reg. Urz. Marsz.	Wyniki ŚDT Wyniki ŚDT Wyniki ŚDT
			Fund. Strukturalne	I - IV
			Fund. Strukturalne	I - IV

		<p>- Organizacja warsztatów dot. przygotowywania wniosków z zakresu turystyki- fundusze strukturalne</p> <p>Konferencje/ seminaria</p> <p>* Wykorzystanie Obiektów Dziedzictwa Przemysłowego dla celów turystycznych (Starachowice)</p> <p>* Tworzenie produktu turystycznego w oparciu o obiekty dziedzictwa kulturowego (Sandomierz), Seminarium: Świętokrzyskie Dni Kupały – jako przykład tworzenia nowego, markowego produktu turystycznego. (Kurozwęki)</p> <p>Udział w projektach międzynarodowych:</p> <p><u>Leonardo da Vinci:</u> <i>Tourism Enterprises in rural tourism</i></p> <p><u>Innterreg C</u> <i>Development in a sustainable tourism</i></p> <p>Public relations</p> <p>- rozwijanie i stała aktualizacja strony www.rot.swietokrzyskie.pl</p> <p>↔ Wizyty studyjne</p> <p>Śladem zabytków techniki - SOP</p> <p>↔ Prezentacje Województwa Świętokrzyskiego Imprezy promocyjne</p> <p>- Imprez promująca Polskę w Brukseli</p> <p>- Europejska Majówka z Babą Jaga</p> <p>- Świętokrzyskie Dni Kupały (Sandomierz – Kurozwęki - Kielce)</p> <p>- Obchody Światowego Dnia Turystyki</p> <p>▪ Targi Turystyczne:</p> <p>Organizacja stoisk przez ROT:</p>	<p>POT</p> <p>POT/Sa m</p> <p>POT/U.W oj./U. Marsz./</p> <p>Media/ Przeds. prywat.</p> <p>Pismo „Baba Jaga” /Sam.</p> <p>U. Marsz.</p>	<p>I</p> <p>IV</p> <p>III/IV</p> <p>II</p> <p>III</p> <p>I - IV</p> <p>I - IV</p> <p>III/IV</p> <p>II</p> <p>II</p> <p>III</p> <p>IV</p>
--	--	---	--	--

4	Rozwijanie kompleksowego systemu	<p><u>Zagranica:</u></p> <p>ITB Berlin (20 m)</p> <p><u>Krajowe:</u></p> <p>Na styku kultur- Łódź (4 m)</p> <p>Voyager w Kielcach (6 m)</p> <p>Targi Lato W-wa (8 m)</p> <p style="text-align: center;">Współorganizacja/Udział:</p> <p>„Glob” Katowice</p> <p>XIV Międzynarodowy Salon Turystyczny w Poznaniu</p> <p>▪ Wydawnictwa:</p> <p>Województwo Świętokrzyskie zaprasza (500 egz- wer. pol, 1.000 - Wer. niem.)</p> <p>Turystyka rowerowa (1000 egz. -wer. pol, 1000 egz.- wer. niem)</p> <p>Turystyka konna (1000 egz wer. pol.,1 000 egz- wer. niem.)</p> <p>Zabytki techniki (1000 egz. wer. pol, 1000 egz. - wer. niem)</p> <p>Katalog członków ROT(1000 egz. wers. pol.)</p> <p>Weekend na Ponidziu (650 egz- wer.pol.- zakup)</p> <p>Informator Agroturystyczny- dodruk</p> <p><i>Świętokrzyskie naj</i></p> <p><i>Kalendarz imprez na 2005 r.</i></p> <p><i>Informator turystyczny woj. Świętokrzyskiego na 2005 r.</i></p> <p>▪ Administrowanie narodowym systemem informacji turystycznej i promocji Polski</p> <p>Gromadzenie, przetwarzanie i dystrybucja informacji przez administratora regionalnego i administratorów lokalnych;</p>	<p>POT/U. Marsz. /Samorz.</p> <p>U. Marsz./ Branża tur.</p> <p>POT</p> <p>POT</p> <p>POT</p> <p>POT</p> <p>POT</p> <p>Bran. Tur.</p> <p>Sam/ Bran Urz. Marsz.</p> <p>POT Urz. Marsz</p> <p>Urz. Marsz</p> <p>POT/Czł.. ROT</p>	<p>I</p> <p>I</p> <p>II</p> <p>II</p> <p>II</p> <p>IV</p> <p>I</p> <p>I</p> <p>I</p> <p>I</p> <p>I</p> <p>II</p> <p>III</p> <p>IV</p> <p>IV</p> <p>III-IV</p> <p>I - IV</p>
---	----------------------------------	--	--	---

	<p>informacji turystycznej, w tym nowoczesnej, interaktywnej sieci informacji turystycznej</p>	<p>▪ Wspieranie i monitorowanie wdrażania wzorcowych centrów i punktów „it”</p> <p>Wyposażanie w narodowy system placówek, należących do członków ROT,</p> <p>Doskonalenie kadr - pracowników „it”</p> <p><i>Kursywą zaznaczono przedsięwzięcia, które dojdą do skutku po otrzymaniu dotacji zewnętrznych</i></p>		
--	--	--	--	--

Załącznik Nr 12

WNIOSEK do

Zarządu Województwa Świętokrzyskiego

Sprawa: z zakresu kultury fizycznej i sportu pn.: „Ufundowania nagród dla zwycięzców Ogólnopolskiego Maratonu MTB w kolarstwie górskim.

- I. Opis stanu faktycznego: Świętokrzyskie Stowarzyszenie Kolarstwa Górskiego „Mtb CROSS” w Kielcach zwróciło się z prośbą o udzielenie pomocy finansowej na organizację Ogólnopolskiego Maratonu MTB w kolarstwie górskim, który odbędzie się w Kielcach w dniach 29 – 30 maja 2004 roku. Jest to impreza cykliczna przeznaczona dla różnych grup wiekowych. Organizowana jest co roku w różnych regionach naszego kraju. Udział w niej bierze ponad 1000 zawodników. Ma na celu propagowanie kolarstwa górskiego jako elementu zdrowego stylu życia.
- II. Podstawa prawna rozstrzygnięcia: art. 14 ust. 1 pkt. 11 ustawy z dnia 5 czerwca 1998 r. o samorządzie województwa /tekst jednolity z 2001 r. Dz. U. Nr 142, poz. 1590 z późniejszymi zmianami/.
- III. Propozycja załatwienia: Departament Edukacji, Kultury, Sportu i Turystyki proponuje:
 - Ufundować nagrody /puchary, dyplomy, medale/ dla zwycięzców Ogólnopolskiego Maratonu MTB w kolarstwie górskim do 2.000,00 zł.
 - Środki finansowe z działu 926 – kultura fizyczna i sport, rozdział 92695 – pozostała działalność § 4210.

Kielce, 5 maja 2004 r.

AKCEPTUJE:

- 1/ Dyrektor Departamentu –
- 2/ Członek Zarządu Województwa –
- 3/ Radca Prawny –
- 4/ Skarbnik Województwa –

UCHWAŁA Nr /04
ZARZĄDU WOJEWÓDZTWA ŚWIĘTOKRZYSKIEGO

z dnia **maja 2004 r.**

w sprawie **zmian w planie wydatków budżetu województwa na 2004 rok**

Na podstawie § 9 uchwały Nr XV/147/04 Sejmiku Województwa Świętokrzyskiego z dnia 16 lutego 2004r. w sprawie *uchwalenia budżetu województwa na 2004 rok* - **uchwala się, co następuje:**

§ 1

W planie wydatków budżetu województwa na 2004 rok dokonuje się przeniesień między paragrafami w ramach działu i rozdziału na kwotę **3.000zł.**, zgodnie z załącznikiem Nr 1.

§ 2

Wykonanie uchwały powierza się Marszałkowi Województwa, Dyrektorowi Departamentu Edukacji, Kultury, Sportu i Turystyki oraz Skarbnikowi Województwa Świętokrzyskiego.

§ 3

Uchwała wchodzi w życie z dniem podjęcia.

Marszałek Województwa

Franciszek Wołodźko

UZASADNIENIE

Podstawę zmian wprowadzanych przedmiotową uchwałą stanowi upoważnienie zawarte w §9 uchwały Nr XV/147/04 Sejmiku Województwa Świętokrzyskiego z dnia 16 lutego 2004r. w sprawie uchwalenia budżetu województwa na 2004rok.

Zmiany zostały dokonane na zatwierdzony przez Zarząd Województwa wniosek Dyrektora Departamentu Edukacji, Kultury, Sportu i Turystyki. Dotyczą one przeniesienia wydatków między paragrafami w ramach działu i rozdziału na kwotę **3.000 zł.**, z tego:

- **dział 921 – Kultura i ochrona dziedzictwa narodowego** **3.000 zł.**
rozdział 92195 – Pozostała działalność **3.000 zł.**

przesunięcie z:

§ 4300 – zakup usług pozostałych **3.000 zł.**

do:

§ 2820 – dotacja celowa z budżetu na finansowanie lub dofinansowanie zadań zleconych do realizacji stowarzyszeniom **3.000 zł.**

Środki uzyskane w wyniku w/w przesunięcia umożliwią udzielenie *dotacji na realizację zadania w zakresie kultury i sztuki p.n. „Żelazne Korzenie” dla Świętokrzyskiego Stowarzyszenia Dziedzictwa Przemysłowego w Kielcach.*

WYDATKI MAJ/2004

Załącznik Nr 1
do uchwały Nr
Zarządu Województwa Świętokrzyskiego
z dnia

Dział 921 KULTURA I OCHRONA DZIEDZICTWA NARODOWEGO

Grupa	Wyszczególnienie	§	Kwota	
			Zwiększenie	Zmniejszenie
	WYDATKI BIEŻĄCE		3.000	3.000
III	Dotacje		3.000	
	Dot.cel.z budż. na fin.lub dofin.zadań zlec. do realiz. stowarzyszeniom	2820	3.000	
IV	Pozostałe wydatki bieżące			3.000
	Zakup usług pozostałych	4300		3.000
	OGÓŁEM		3.000	3.000

WYDATKI MAJ/2004

Załącznik Nr 1
do uchwały Nr
Zarządu Województwa Świętokrzyskiego
z dnia

Departament Edukacji, Kultury, Sportu i Turystyki

Dział 921 - Kultura i ochrona dziedzictwa narodowego

Rozdział 92195 - Pozostała działalność

Grupa	Wyszczególnienie	§	Plan	
			Zwiększenie	Zmniejszenie
	WYDATKI BIEŻĄCE		3.000	3.000
III	Dotacje		3.000	
	Dot.cel.z budż. na fin.lub dofin.zadań zlec. Do realiz. Stowarzyszeniom	2820	3.000	
IV	Pozostałe wydatki bieżące			3.000
	Zakup usług pozostałych	4300		3.000
	OGÓŁEM		3.000	3.000

WNIOSEK

DO ZARZĄDU WOJEWÓDZTWA ŚWIĘTOKRZYSKIEGO

SPRAWA: ustalenie zasad organizacji i koordynacji zadań wynikających z Sektorowego Programu Operacyjnego „Restrukturyzacja i modernizacja sektora żywnościowego oraz rozwój obszarów wiejskich”, w zakresie działań:

- 1. „odnowa wsi oraz zachowanie dziedzictwa kulturowego”,**
- 2. „scalanie gruntów”,**
- 3. „gospodarowanie rolniczymi zasobami wodnymi”.**

I. OPIS STANU FAKTYCZNEGO:

Zgodnie z założeniami Sektorowego Programu Operacyjnego Restrukturyzacja i Modernizacja Sektora Żywnościowego i Rozwój Obszarów Wiejskich Urząd Marszałkowski jest jednostką wdrażającą dla następujących działań z zakresu SPO: „odnowa wsi oraz zachowanie dziedzictwa kulturowego”, „scalanie gruntów” i „gospodarowanie rolniczymi zasobami wodnymi”. Zadania Urzędów Marszałkowskich w zakresie wdrażania w/w działań obejmują całokształt czynności związanych z wdrażaniem Programu na terenie województwa tj :

- informacją i promocją Programu,
- ustalaniem regionalnych priorytetów i kryteriów oceny wniosków,
- koordynacją i całościowym nadzorem nad realizacją zadań Programu,
- a także pełny zakres działań związanych z obsługą wniosków i projektów tj.:
- przyjmowaniem wniosków o pomoc,
- oceną wniosków: formalną, ekonomiczno techniczną i pod kątem zgodności z celami SPO, oraz kryteriami,
- przygotowaniem i przedkładaniem wniosków i list rankingowych do oceny i rekomendacji RKS, oraz Zarządu Województwa,
- przygotowaniem umów z Beneficjentami, oraz aneksów do umów,
- nadzorem nad realizacją przetargów,
- nadzorem nad realizacją projektów,
- rozliczeniami częściowymi i końcowymi projektów oraz wnioskowaniem o płatności,
- prowadzeniem sprawozdawczości finansowej,
- prowadzeniem monitoringu i sprawozdawczości z realizacji,
- kompletowaniem i przechowywaniem dokumentacji zgodnie z wymogami programu.

Zgodnie z sugestiami Ministerstwa Rolnictwa i Rozwoju Wsi część zadań związanych z wdrażaniem działań regionalnych SPO mogą przejąć Wojewódzkie Biura Wdrażania Programu (WBWP) utworzone dla potrzeb Programu Aktywizacji Obszarów Wiejskich. W województwie Świętokrzyskim WBWP działa w strukturze Świętokrzyskiego Biura Rozwoju Regionalnego -działającego w formie Zakładu Budżetowego Urzędu Marszałkowskiego. Przekazanie WBWP zadań związanych z obsługą wniosków i projektów winno nastąpić w drodze umowy zlecenia.

Przedstawiony Zarządowi projekt uchwały wyznacza podział zadań wynikających z SPO pomiędzy Departament Rozwoju Obszarów Wiejskich, oraz Wojewódzkie Biuro Wdrażania Programu.

II. PODSTAWA PRAWNA ROZSTRZYGNĘCIA:

Sektorowy Program Operacyjny „Restrukturyzacja i modernizacja sektora żywnościowego oraz rozwój obszarów wiejskich”.

III. PROPOZYCJA ZAŁATWIENIA:

Podjęcie uchwały w sprawie organizacji i koordynacji zadań wynikających z Sektorowego Programu Operacyjnego „Restrukturyzacja i modernizacja sektora żywnościowego oraz rozwój obszarów wiejskich”, w zakresie działań:

1. „odnowa wsi oraz zachowanie dziedzictwa kulturowego”,
2. „scalanie gruntów”,
3. „gospodarowanie rolniczymi zasobami wodnymi”.

Akceptują:

1. Dyrektor Departamentu
2. Członek Zarządu
3. Radca prawny
4. Skarbnik Województwa

PROJEKT

Uchwała Nr /04 Zarządu Województwa Świętokrzyskiego z dnia 2004 roku

w sprawie organizacji i koordynacji zadań wynikających z Sektorowego Programu Operacyjnego „Restrukturyzacja i modernizacja sektora żywnościowego oraz rozwój obszarów wiejskich”, w zakresie działań:

1. „odnowa wsi oraz zachowanie dziedzictwa kulturowego”,
2. „scalanie gruntów”,
3. „gospodarowanie rolniczymi zasobami wodnymi”.

Na podstawie: art. 41 ust. 1 i ust. 2 p.4, w związku z art. 12 ust. 1 ustawy z dnia 5 czerwca 1998 r. o samorządzie województwa (Dz.U. z 2001 r. Nr 142, poz. 1590 z późn. zm.) oraz Uchwałą Zarządu Nr 445/04 z dnia 21 kwietnia 2004 r. w sprawie powołania Regionalnego Komitetu Sterującego ds. Rozwoju Regionalnego, uchwała się, co następuje:

§ 1

Zgodnie z Uchwałą Nr 378/04 Zarządu Województwa Świętokrzyskiego z dnia 4 lutego 2004r. w sprawie uchwalenia Regulaminu Organizacyjnego Urzędu Marszałkowskiego Województwa Świętokrzyskiego w Kielcach Departament Rozwoju Obszarów Wiejskich Mienia i Geodezji będzie realizował zadania wynikające z wdrażania w województwie SPO, w ramach działań:

- „odnowa wsi oraz zachowanie dziedzictwa kulturowego”,
- „scalanie gruntów”,
- „gospodarowanie rolniczymi zasobami wodnymi”,

w zakresie:

- 1/ informacji i promocji Programu,

- 2/ ustalania regionalnych priorytetów i kryteriów oceny wniosków,
- 3/ koordynacji i całościowego nadzoru nad realizacją zadań Programu .

§ 2

Zadania Sektorowego Programu Operacyjnego „*Restrukturyzacja i modernizacja sektora żywnościowego oraz rozwój obszarów wiejskich*” obejmujące:

- 1/ przyjmowanie wniosków o pomoc,
- 2/ ocenę wniosków: formalną, ekonomiczno techniczną i pod kątem zgodności z celami SPO oraz kryteriami,
- 3/ przygotowywanie i przedkładanie wniosków i list rankingowych do oceny i rekomendacji RKS oraz Zarządu Województwa,
- 4/ przygotowywanie umów z Beneficjentami oraz aneksów do umów,
- 5/ nadzór nad realizacją przetargów,
- 6/ nadzór nad realizacją projektów,
- 7/ rozliczenia cząstkowe i końcowe projektów oraz wnioskowanie o płatności,
- 8/ prowadzenie sprawozdawczości finansowej,
- 9/ prowadzenie monitoringu i sprawozdawczości z realizacji,
- 10/ kompletowanie i przechowywanie dokumentacji zgodnie z wymogami programu,
- 11/ wykonywanie innych zadań związanych bezpośrednio z przedmiotowymi działaniami w uzgodnieniu z Departamentem Rozwoju Obszarów Wiejskich

realizować będzie Świętokrzyskie Biuro Rozwoju Regionalnego, w ramach którego będzie działać Wojewódzkie Biuro Wdrażania Programu.

§ 3

Szczegółowy zakres i zasady współpracy zostaną określone w umowie ze Świętokrzyskim Biurem Rozwoju Regionalnego.

§ 4

Wykonanie uchwały powierza się Marszałkowi Województwa.

§ 5

Uchwała wchodzi w życie z dniem podjęcia

Marszałek Województwa

Franciszek Wołodźko

WNIOSEK DO
ZARZĄDU WOJEWÓDZTWA ŚWIĘTOKRZYSKIEGO

SPRAWA: Wsparcie finansowe V Kieleckiego Festiwalu Nauki

OPIS STANU FAKTYCZNEGO: V Kielecki Festiwal Nauki organizowany jest we wrześniu br. przez Akademię Świętokrzyską. W ramach festiwalu prezentowane będą najnowsze osiągnięcia nauki na świecie. Wyniki badań prezentować będą instytuty i placówki naukowe, szpitale, muzea, archiwa i inne instytucje. Swój dorobek zaprezentują twórcy i ludzie kultury naszego regionu. Wsparcie finansowe ubiegłorocznego IV KFN ze strony Urzędu Marszałkowskiego wyniosło 3 000 zł (słownie: trzy tysiące złotych).

PODSTAWA PRAWNA ROZSTRZYGNIECIA: art. 8 ust. 1, art. 11 ust. 2 pkt 8 oraz art. 41 ust. 1 ustawy z dnia 5 czerwca 1998 roku o samorządzie województwa (Dz. U. z 2001 r. Nr 142, poz. 1590 z późn. zmian.).

PROPONOWANE ROZWIĄZANIE: Z powodu ograniczonych środków budżetowych Departament Rozwoju Regionalnego i Współpracy z Zagranicą proponuje przekazać na organizację festiwalu kwotę: 1 500 zł (słownie: tysiąc pięćset złotych).

Płatne: Dz. 750 Rozdz. 75095 § 4300

Przygotowała: Anna Kubiec

AKCEPTUJE :

1. Dyrektor Departamentu
2. Członek Zarządu Województwa
/ Równorzędnej Komórki Organizacyjnej /
3. Radca Prawny
4. Skarbnik Województwa

WNIOSEK DO
ZARZĄDU WOJEWÓDZTWA ŚWIĘTOKRZYSKIEGO

SPRAWA: Wsparcie finansowe na XXVIII Międzynarodowe Buskie Spotkania z Folklorem.

OPIS STANU FAKTYCZNEGO: Wojewódzki Dom Kultury w Kielcach organizuje w dniach 5-6 czerwca br. XXVIII Międzynarodowe Buskie Spotkania z Folklorem. W Festiwalu uczestniczyć będą zaproszone zagraniczne zespoły folklorystyczne. Impreza ta jest doskonałą okazją do promocji województwa świętokrzyskiego oraz nawiązywania kontaktów z zagranicznymi regionami. Całkowity koszt Festiwalu zamyka się kwotą 53. 700 zł, w tym koszty pobytu zespołów zagranicznych oraz ufundowanie nagród dla wyróżnionych zespołów.

PODSTAWA PRAWNA ROZSTRZYGNIECIA: art. 8 ust. 1, art. 11 ust. 2 pkt 8 oraz art. 41 ust. 1 ustawy z dnia 5 czerwca 1998 roku o samorządzie województwa (Dz. U. z 2001 r. Nr 142, poz. 1590 z późn. zmian.).

PROPONOWANE ROZWIĄZANIE: Departament Rozwoju Regionalnego i Współpracy z Zagranicą proponuje wesprzeć finansowo organizację Festiwalu w kwocie: 5 000 zł (słownie: pięć tysięcy złotych).

Płatne: Dz. 750 Rozdz. 75095 § 4300

Przygotowała: Anna Kubiec

AKCEPTUJE :

1. Dyrektor Departamentu
2. Członek Zarządu Województwa
/ Równorzędnej Komórki Organizacyjnej /
3. Radca Prawny
4. Skarbnik Województwa

**Wniosek do
Zarządu Województwa Świętokrzyskiego**

sprawa: zakup nagród rzeczowych na „Spartakiadę osób niepełnosprawnych” i konferencję pt. „Problemy osób niepełnosprawnych ze szczególnym uwzględnieniem osób chorych na SM” w kwocie 500,00 zł.

I. Opis stanu faktycznego:

Spartakiada osób niepełnosprawnych oraz konferencja pt. „Problemy osób niepełnosprawnych ze szczególnym uwzględnieniem osób chorych na SM” odbędą się w dniu 23 maja 2004 roku.

II. Podstawa prawna rozstrzygnięcia:

- art. 14 ust. 1 pkt. 2 i pkt. 4 ustawy z dnia 5 czerwca 1998 r. o samorządzie województwa (Dz. U. z 2001 r. Nr 142, poz. 1590 z póź. zm.),
- art. 41 pkt 1 ustawy z dnia 5 czerwca 1998 r. o samorządzie województwa (Dz. U. z 2001 r. Nr 142, poz. 1590 z póź. zm.),
- art. 35 ust. 1 pkt. 8 ustawy z dnia 27 sierpnia 1997 r. o rehabilitacji zawodowej i społecznej oraz zatrudnianiu osób niepełnosprawnych (Dz. U. z 1997 r. Nr 123 poz. 776 z póź. zm.)

III. Propozycja załatwienia:

Regionalny Ośrodek Polityki Społecznej wnosi o wyrażenie aprobaty na zakup nagród rzeczowych na w/w spartakiadę i konferencję w kwocie 500,00 zł.

Sporządziła:

Kamila Smolarczyk

Kielce, dnia 10.05. 2004 r.

AKCEPTUJĘ:

1. Dyrektor Departamentu

2. Członek Zarządu

3. Radca prawny

4. Skarbnik Województwa

RRZ.I – 0725/ K/3/04

Kielce, 2004-05-11

**WNIOSEK
DO ZARZĄDU WOJEWÓDZTWA ŚWIĘTOKRZYSKIEGO**

SPRAWA:

Zaopiniowanie projektu uchwały Sejmiku Województwa Świętokrzyskiego w sprawie zatwierdzenia Kontraktu dla Województwa Świętokrzyskiego na rok 2004

OPIS STANU FAKTYCZNEGO

Podpisany 29 kwietnia br. przez stronę rządową i stronę samorządową Kontrakt dla Województwa Świętokrzyskiego na 2004 r. nakłada na Zarząd Województwa poprowadzenie procedury wyboru i realizacji zadań umieszczonych w Kontrakcie Województwa.

Art. 16 ust. 5 ustawy z dnia 12 maja 2000 r. o zasadach wspierania rozwoju regionalnego nakłada obowiązek zatwierdzenia Kontraktu wojewódzkiego przez Sejmik Województwa.

PODSTAWA PRAWNA ROZSTRZYGNIECIA

Art. 16 ust. 5 ustawy z dnia 12 maja 2000 r. o zasadach wspierania rozwoju regionalnego (Dz. U. Nr 48, poz. 550 z późniejszymi zmianami), w związku z art. 11 ust. 4 pkt. 2 ustawy z dnia 5 czerwca 1998 r. o samorządzie województwa (Dz. U. Z 2001 r. Nr 142, poz. 1590 z późniejszymi zmianami), uchwały Nr 450/04 Zarządu Województwa Świętokrzyskiego z dnia 21 kwietnia 2004 r. w sprawie przyjęcia wniosku o przyznanie w roku 2004 środków z budżetu państwa na realizację działań określonych w Programie Operacyjnym Województwa Świętokrzyskiego na lata 2004-2006, Komponente regionalnym Zintegrowanego Programu Operacyjnego Rozwoju Regionalnego oraz Inicjatywie Wspólnotowej Interreg III

PROPOZYCJE ZAŁATWIENIA:

Proponuje się przedłożenie Kontraktu dla Województwa Świętokrzyskiego na rok 2004 Sejmikowi Województwa Świętokrzyskiego celem jego zatwierdzenia

Akceptuje:

Dyrektor Departamentu:

Członek Zarządu Województwa:

Radca Prawny:

Projekt

**Uchwała Nr / /04
Sejmiku Województwa Świętokrzyskiego
z dnia**

w sprawie zatwierdzenia Kontraktu dla Województwa Świętokrzyskiego na rok 2004

Na podstawie art. 16 ust. 5 ustawy z dnia 12 maja 2000 r. o zasadach wspierania rozwoju regionalnego (Dz. U. Nr 48, poz. 550 z późniejszymi zmianami), w związku z art. 11 ust. 4 pkt. 2 ustawy z dnia 5 czerwca 1998 r. o samorządzie województwa (Dz. U. z 2001 r. Nr 142, poz. 1590 z późniejszymi zmianami), uchwały Nr 450/04 Zarządu Województwa Świętokrzyskiego z dnia 21 kwietnia 2004 r. w sprawie przyjęcia wniosku o przyznanie w roku 2004 środków z budżetu państwa na realizację działań określonych w Programie Operacyjnym Województwa Świętokrzyskiego na lata 2004-2006, Komponentie regionalnym Zintegrowanego Programu Operacyjnego Rozwoju Regionalnego oraz Inicjatywie Wspólnotowej Interreg III uchwała się, co następuje:

§ 1

Zatwierdza się Kontrakt dla Województwa Świętokrzyskiego na rok 2004, który stanowi załącznik do niniejszej uchwały.

§ 2

Wykonanie uchwały powierza się Zarządowi Województwa Świętokrzyskiego.

§ 3

Uchwała wchodzi w życie z dniem podjęcia.

Przewodniczący Sejmiku

Stefan Józef Pastuszka

Uzasadnienie
Do Uchwały Nr / /04
Sejmiku Województwa Świętokrzyskiego
z dnia

w sprawie zatwierdzenia Kontraktu dla Województwa Świętokrzyskiego na rok 2004

Podpisany 29 kwietnia br. przez stronę rządową i stronę samorządową Kontrakt dla Województwa Świętokrzyskiego na 2004 r. nakłada na Zarząd Województwa przeprowadzenie procedury wyboru i realizacji zadań umieszczonych w Kontrakcie Wojewódzkim.

Art. 16 ust. 5 ustawy z dnia 12 maja 2000 r. o zasadach wspierania rozwoju regionalnego nakłada obowiązek zatwierdzenia Kontraktu Wojewódzkiego przez Sejmik Województwa.

KONTRAKT DLA WOJEWÓDZTWA ŚWIĘTOKRZYSKIEGO NA ROK 2004

Kontrakt wojewódzki

zawarty^{*)} dniaw Warszawie pomiędzy Radą Ministrów, zwaną dalej „stroną rządową”, reprezentowaną przez ministra właściwego do spraw rozwoju regionalnego i Samorządem Województwa Świętokrzyskiego, zwanym dalej „stroną samorządową”, reprezentowanym przez Marszałka Województwa Świętokrzyskiego, zwany dalej „kontraktem”.

Art. 1

Strony zgodnie stwierdzają, że dla osiągnięcia celów związanych z rozwojem regionalnym realizowanych na obszarze Województwa Świętokrzyskiego ponosić będą nakłady finansowe na realizację wspólnie ustalonych działań, w wysokości określonej w kontrakcie, oraz stosować będą ustalone w kontrakcie zasady wdrażania, monitorowania, oceny oraz kontroli tych działań.

Art. 2

Priorytetu kontraktu są zgodne z priorytetami Narodowego Planu Rozwoju na lata 2004-2006.

Art. 3

1. Wyboru zadań, które będą realizowane w ramach kontraktu strona samorządowa dokonuje po jego podpisaniu zgodnie z procedurą określoną w załączniku 5 (§ 2 – 7) do kontraktu.
2. Wybór zadań, o którym mowa w ust. 1 powinien być dokonany w ciągu 3 miesięcy od daty podpisania kontraktu.
3. Zadania, o których mowa w ust. 1 muszą wynikać z działań określonych i przyjętych przez strony kontraktu oraz wpisywać się w priorytety i działania określone w Programie Wsparcia na rok 2004.
4. Wykaz zadań wybranych do realizacji, wraz ze stosowną Uchwałą Zarządu Województwa stanowi załącznik nr 6 do kontraktu.
5. Ustalenia zawarte w ust. 1-4 nie dotyczą inwestycji wieloletnich jednostek samorządu terytorialnego oraz projektów realizowanych na terenie danego województwa w ramach Zintegrowanego Programu Operacyjnego Rozwoju Regionalnego oraz Inicjatywy Wspólnotowej INTERREG III.

Art. 4

Wszelkie działania realizowane w ramach kontraktu, a wynikające z priorytetów określonych w Zintegrowanym Programie Operacyjnym Rozwoju Regionalnego, podlegają procedurom realizacyjnym, monitoringu i oceny określonym dla tego programu operacyjnego.

^{*)} podstawą zawarcia niniejszego kontraktu są: ustawa z dnia 26 listopada 1998 r. o finansach publicznych (Dz. U. z 2003 r. Nr 15, poz. 148, Nr 45, poz. 391, Nr 65, poz. 594, Nr 96, poz. 874, Nr 166, poz. 1611 i Nr 189, poz. 1851 oraz z 2004 r. Nr 19, poz. 177), art. 16 i 23 ustawy z dnia 12 maja 2000 r. o zasadach wspierania rozwoju regionalnego (Dz. U. z 2000 r. Nr 48 poz. 550, Nr 95, poz. 1041 i Nr 109, poz. 1158 z 2001 r., Nr 45, poz. 497, Nr 100, poz. 1085, Nr 111, poz. 1197 i Nr 154, poz. 1800 z 2002 r. Nr 25, poz. 253, Nr 66, poz. 596 i Nr 230, poz. 1921 oraz z 2003 r. Nr 84, poz. 774) oraz art. 35 Ustawy Budżetowej na rok 2004 z dnia 23 stycznia 2004r. (Dz. U. Nr 17, poz. 167).

Art. 5

Wszelkie działania wynikające z programów objętych Inicjatywą Wspólnotową INTERREG III, a realizowane w ramach kontraktu podlegają procedurom realizacyjnym, monitoringu i oceny określonym w przyjętych wcześniej ustaleniach w tym zakresie.

Art. 6

Wszelkie działania realizowane w ramach kontraktu uwzględniać będą specyfikę Województwa Świętokrzyskiego i jego sytuację społeczno-ekonomiczną, tak by stwarzać podstawy dla zmian prowadzących do wzrostu poziomu życia mieszkańców oraz rozwoju gospodarczego Województwa.

Art. 7

Strony postanawiają, że realizacja kontraktu będzie przebiegała z poszanowaniem zasad subsydiarności, partnerstwa, ochrony środowiska, zapewnienia równości szans na rynku pracy oraz efektywności i koncentracji wydatkowania środków publicznych.

Art. 8

Strony zawierają kontrakt na okres od dnia jego podpisania do dnia 31 grudnia 2004 r., z zastrzeżeniem, że wydatkowanie środków objętych kontraktem ulega przedłużeniu w odniesieniu do kwot wydatków nie zrealizowanych w trakcie roku budżetowego, pod warunkiem uwzględnienia tych kwot w rozporządzeniu Rady Ministrów, o którym mowa w art. 102 ust. 3 ustawy z dnia 26 listopada 1998r. o finansach publicznych.

Art. 9

Na realizację kontraktu Strony przeznaczają łącznie 50 826 tys. zł. Źródłami finansowania kontraktu są:

- 1) środki udostępnione przez stronę rządową (pochodzące z budżetu państwa określone w ustawie budżetowej na rok 2004 jako środki na kontrakty wojewódzkie oraz współfinansowanie programów rozwoju regionalnego),
- 2) przewidywane środki udostępnione przez stronę samorządową (pochodzące z budżetów jednostek samorządu terytorialnego i innych podmiotów).

Art. 10

Strona rządowa udostępni na realizację kontraktu w roku 2004 łącznie 47 091 tys. zł ze środków krajowych pochodzących z budżetu państwa, w tym:

- 1) a) na współfinansowanie zadań własnych samorządów
- 12 451 tys. zł

b) na rozliczenie inwestycji wieloletnich jednostek samorządu terytorialnego

- 25 000 tys. zł

- 2) na współfinansowanie projektów zawartych w ramach Zintegrowanego Programu Operacyjnego Rozwoju Regionalnego oraz realizowanych w ramach IW INTERREG III:

9 640 tys. zł

Art. 11

Strona rządowa udostępni samorządowi Województwa Świętokrzyskiego środki (poza limitem określonym w art. 35 ustawy budżetowej na rok 2004) z przeznaczeniem na inwestycje w środki trwałe w zakresie regionalnych pasażerskich przewozów kolejowych:

- 12 500 tys. zł

Art. 12

W odniesieniu do środków określonych w art. 44 i załączniku nr 16 ustawy budżetowej na rok 2004, Strony uznają za objętą kontraktem tę część tych środków, która zostanie przyznana Województwu Świętokrzyskiemu na podstawie wystąpienia Zarządu Województwa.

Art. 13

1. Przewidywana wielkość środków na realizację kontraktu w roku 2004 udostępnionych przez stronę samorządową wynosi łącznie 3 735 tys. zł. Źródłami finansowania ze strony samorządu terytorialnego są budżety:

- 1) województwa,
- 2) powiatów,
- 3) gmin,
- 4) innych podmiotów.

2. Kwota określona w ust.1 nie obejmuje środków przeznaczonych przez stronę samorządową na współfinansowanie projektów realizowanych w ramach ZPORR i IW INTERREG III.

Art. 14

1. Na obszarze Województwa Świętokrzyskiego w roku 2004 będą realizowane następujące inwestycje wieloletnie jednostek samorządu terytorialnego:

- a) Budowa Szpitala Onkologicznego w Kielcach - kwota finansowania z budżetu państwa w 2004 r.
- 10 000 tys. zł;
- b) Rozbudowa Szpitala Miejskiego w Starachowicach - kwota finansowania z budżetu państwa w 2004 r.
- 10 000 tys. zł;
- c) Rozbudowa Szpitala Powiatowego w Opatowie - kwota finansowania z budżetu państwa w 2004 r.
- 5 000 tys. zł;

Art. 15

Na mocy postanowień kontraktu nie można nadać ani przywrócić żadnej inwestycji statusu inwestycji wieloletniej jednostki samorządu terytorialnego w rozumieniu art. 78 ustawy o finansach publicznych.

Art. 16

1. Uwarunkowania społeczno-gospodarcze Województwa Świętokrzyskiego określa załącznik nr 1 do kontraktu.
2. Priorytety i działania realizowane w ramach kontraktu określa załącznik nr 2 do kontraktu.
3. Plan finansowy kontraktu określa załącznik nr 3 do kontraktu.
4. Sposoby realizacji praw i obowiązków Stron kontraktu określa załącznik nr 4 do kontraktu.
5. Procedury wyboru i realizacji zadań określa załącznik nr 5 do kontraktu.
6. Wykaz zadań wybranych do realizacji w ramach kontraktu określa załącznik nr 6 do kontraktu (aneksem do załącznika jest stosowna Uchwała Zarządu Województwa).
7. Wzór karty zadania określa załącznik nr 7 do kontraktu.
8. Wzór raportu kwartalnego/rocznego składanego przez podmioty uprawnione do Zarządu Województwa określa załącznik nr 8 do kontraktu.
9. Wzór raportu kwartalnego/rocznego na temat przebiegu realizacji kontraktu składany przez Zarząd Województwa do Wojewody określa załącznik nr 9 do kontraktu.
10. Wzór umowy do kontraktu o dofinansowaniu zadania ze środków pochodzących z budżetu państwa zwanej „umową wykonawczą” określa załącznik nr 10 do kontraktu.

11. Wniosek o wypłatę dotacji określa załącznik nr 11 do kontraktu.

Art. 17

1. Wszystkie załączniki stanowią integralną część kontraktu.
2. Załącznik nr 6 – zgodnie z zapisem art.3 kontraktu oraz załącznik nr 7 stanowiący zbiór zestandaryzowanych kart wszystkich zadań objętych kontraktem zostają dołączone do dokumentu po jego podpisaniu.
3. Załącznik nr 7, w przypadku gdy ilość zadań jest większa niż 30, może funkcjonować jako odrębny dokument, oznaczony na stronie tytułowej klauzulą: „Niniejszy zbiór kart zadań stanowi integralną część kontraktu dla województwa świętokrzyskiego podpisanego dnia 2004 r.”. Każda karta zadania, bez względu na sposób dołączenia do kontraktu, powinna być uwierzytelniona przez odpowiednią merytoryczną komórkę Urzędu Marszałkowskiego.
4. Zintegrowany Program Operacyjny Rozwoju Regionalnego w części dotyczącej ustaleń ogólnych, procedur itp. oraz w części dotyczącej Województwa Świętokrzyskiego stanowi integralną część kontraktu pozostając odrębnym dokumentem.
5. Programy realizowane w ramach Inicjatywy Wspólnotowej INTERREG III w częściach dotyczących ustaleń ogólnych, procedur itp. oraz w częściach dotyczących Województwa Świętokrzyskiego stanowią integralną część kontraktu pozostając odrębnymi dokumentami.

Art. 18

1. Zmiany i rozwiązanie kontraktu następują w trybie określonym w art. 21-22 ustawy o zasadach wspierania rozwoju regionalnego.
2. Strony kontraktu wyrażają zgodę na wprowadzenie, w trybie art. 21 ust. 4 ustawy o zasadach wspierania rozwoju regionalnego, zmian do kontraktu niezbędnych dla dostosowania jego postanowień do regionalnych programów operacyjnych wynikających z ustawy o NPR (po jej wejściu w życie).

Art. 19

1. Realizacja kontraktu rozpoczyna się z chwilą podpisania przez ministra właściwego do spraw rozwoju regionalnego oraz marszałka województwa.
2. Tekst kontraktu oraz zmiany w jego postanowieniach, o których mowa w art.18 podlegają opublikowaniu w wojewódzkim dzienniku urzędowym.

Art. 20

Kontrakt sporządzono w trzech jednobrzmiących egzemplarzach, z których jeden przeznaczony jest dla strony samorządowej, a dwa dla strony rządowej.

Za Radę Ministrów:
Minister właściwy do spraw rozwoju regionalnego

Za Samorząd Województwa:
Marszałek Województwa
Świętokrzyskiego

.....
Dnia.....

Załącznik nr 1 do kontraktu dla Województwa Świętokrzyskiego

§ 1.

Uwarunkowania społeczno-gospodarcze rozwoju województwa.

Województwo świętokrzyskie położone jest w środkowo-południowej części Polski na obszarze Wyżyny Kieleckiej (część środkowa i północno-wschodnia województwa), Niziny Nidziańskiej (część południowa) i Wyżyny Przedborskiej (część północno-zachodnia).

Świętokrzyskie otoczone jest 6 województwami (mazowieckie, lubelskie, podkarpackie, małopolskie, śląskie, łódzkie) z największymi aglomeracjami miejskimi w Polsce - Warszawską, Krakowską, Katowicką i Łódzką. Odległość od stolicy województwa do centrum tych aglomeracji mieści się w granicach 120 - 180 km. Województwo jest położone pomiędzy dwoma korytarzami infrastruktury transportowej relacji wschód-zachód o znaczeniu kontynentanym (autostrady A-2 i A-4) oraz na wschód od korytarza relacji północ-południe (autostrada A1).

Powierzchnia województwa świętokrzyskiego, jednego z najmniejszych w Polsce – 11691 km², stanowi 3,7% obszaru kraju (15 miejsce przed opolskim). Region zamieszkuje 1295,9 tys. osób (13 miejsce przed podlaskim, opolskim i lubuskim). Gęstość zaludnienia jest niższa od przeciętnej w kraju - na 1 km² przypada 111 osób (11 miejsce), a średnio w kraju 122 osoby.

Potencjalne zasoby pracy stanowi ludność w wieku produkcyjnym, a więc grupa 60,6% ludności województwa (w kraju 62,1%). Grupa ta zwiększa swą liczebność od początku lat 90-tych. W roku 2002 na każde 1000 osób w wieku produkcyjnym przypadało 651 osób w wieku nieprodukcyjnym - dla porównania: w 1990 – 798 osób, w 1995 r. - 754 osoby (w kraju odpowiednio: 1990 – 739, 1995 - 705, 2002 - 607).

Systematycznie maleje liczba dzieci i młodzieży w wieku przedprodukcyjnym z 30,2% w roku 1990 do 22,7% na koniec 2002 roku. W kraju wskaźniki te wynoszą odpowiednio 29,6% i 22,7 %. Udział ludności w wieku poprodukcyjnym zwiększył się z 14,8% w 1990 r. do 16,7% w 2002 r. W miastach województwa udział ten wynosi 14,7% a na wsi 18,4%.

Malejąca liczba mieszkańców województwa od roku 1995 spowodowana była bardzo niskim lub ujemnym przyrostem naturalnym oraz ujemnym saldem migracji. Przyrost naturalny w 2002 r. wyniósł - 1699 osób, co w przeliczeniu na 1000 ludności daje wskaźnik w wysokości - 1,3. Napływ ludności był o 2459 osób mniejszy niż odpływ ludności poza województwo.

Liczba pracujących w końcu grudnia 2002 r. w województwie świętokrzyskim wyniosła 578,5 tys. osób (4,0% ogólnej liczby pracujących w kraju). Najwięcej pracujących odnotowano w rolnictwie - 49,9%. W przemyśle pracuje 13,6% a w budownictwie 3,6%. Tak wysoki udział pracujących w rolnictwie mają jeszcze trzy województwa: lubelskie, podkarpackie i podlaskie.

Na koniec 2002 r. liczba zarejestrowanych bezrobotnych wyniosła 131,3 tys. osób. Stopa bezrobocia – 18,5% (w kraju 18,0%) sytuuje województwo świętokrzyskie na 8-mej, natomiast liczba bezrobotnych na 13-tej pozycji w kraju. Z ogólnej liczby bezrobotnych 49,3% stanowiły kobiety. Prawie 55% łącznej liczby bezrobotnych stanowili mieszkańcy wsi, z których tylko ok. 9% posiadało gospodarstwa rolne. Prawo do zasiłku przysługuje tylko 16% ogółu bezrobotnych. Najwyższe rejestrowane bezrobocie występuje w powiatach: skarżyskim (28,3%), ostrowieckim (26,8%), koneckim (25,6%) i starachowickim (24,8%), natomiast najniższe w kazimierskim (9,5%), buskim (9,6%) i pińczowskim (11,8%).

Województwo świętokrzyskie z punktu widzenia poziomu rozwoju gospodarczego oraz poziomu konkurencyjności zaliczane jest do grupy regionów słabszych. Region wytwarza 2,6% PKB - 13 miejsce w kraju, natomiast wielkość PKB na 1 mieszkańca (14,8 tys. zł.

w 2001 r.) plasuje region na 12 miejscu. Niskie lokaty województwa wynikają ze struktury gospodarki regionu, w której dominują mało efektywne działy produkcji. Udział regionu w liczbie pracujących w kraju wynosi 3,9%, przy czym w rolnictwie aż 6,7% a w przemyśle 2,8%. Wartość dodana brutto na 1 pracującego w roku 2001 tylko w budownictwie stanowiła 109,6 średniej krajowej, natomiast w rolnictwie stanowiła zaledwie 53,8 a w przemyśle 91,1 średniej krajowej. Na terenie województwa wydatkowano na cele inwestycyjne 2,6% ogółu nakładów inwestycyjnych w kraju, przy czym wielkość nakładów na 1-go mieszkańca stanowi 76,9 średniej krajowej, co sytuuje świętokrzyskie na 11 miejscu w kraju. Wielkość nakładów inwestowanych w przedsiębiorstwach (w sektorze przedsiębiorstw) stanowi zaledwie 2,3% nakładów tego sektora w kraju.

Stosunkowo wysoką aktywność inwestycyjną odnotowuje się natomiast w jednostkach samorządu terytorialnego. W roku 2002 jednostki terytorialne wszystkich szczebli na cele majątkowe wydatkowały łącznie 385 mln zł, co stanowi 2,8% nakładów krajowych, przy czym samorząd województwa świętokrzyskiego wydatkował 4,1% środków będących w dyspozycji województw a samorządy gminne 3,8% wydatków majątkowych gmin.

W końcu 2002 roku w rejestrze REGON zarejestrowanych było 99 538 podmiotów (95 760 to podmioty sektora prywatnego). W strukturze podmiotów zarejestrowanych w rejestrze REGON najwyższy odsetek przypadał na sekcję handlu i napraw – 38,5%. W następnej kolejności lokowały się podmioty działalności: obsługi nieruchomości firm 11,8%, budowlanej – 11,4%, produkcyjnej – 9,8% i transportowej – 7,5%.

Do najważniejszych problemów sektora produkcyjnego regionu zalicza się: małą dynamikę rozwoju, niski poziom innowacyjności obniżający konkurencyjność miejscowych produktów, niski stopień dywersyfikacji, wyrażający się uproszczoną strukturą gałęziową, mało odporną na czynniki kryzysowe oraz niewielką aktywność lokalnych podmiotów gospodarczych, które wyczerpały dotychczasowe potencjały rozwoju.

Gospodarkę regionu świętokrzyskiego charakteryzuje niski udział w przemyśle krajowym, i tak: w produkcji sprzedanej przemysłu – 2,2% (14 miejsce w kraju), w liczbie pracujących – 3,5%, w nakładach inwestycyjnych 2,6% (11 miejsce w kraju). Produkcja sprzedana przemysłu (ceny bieżące) wyniosła w 2002 roku 11 274,3 mln zł.

Przemysł Województwa Świętokrzyskiego ukształtowany został w ścisłym powiązaniu z istniejącymi tu zasobami surowców skalnych, chemicznych i energetycznych oraz z wielowiekowymi tradycjami związanymi z wytwarzaniem i obróbką metali. Duże zasoby różnorodnych kopalin stanowiły i stanowią dobre zaplecze do rozwoju produkcji materiałów budowlanych. W rejonie Kielc oraz południowo-zachodniej części województwa występuje duża koncentracja przemysłu wydobywczego kopalin i przeróbki surowców skalnych, w tym wapieni dla przemysłu cementowego (Małogoszcz, Nowiny) i wapienniczego (Trzuskawica, Miedzianka, Bukowa). Przemysł cementowy to również północno-wschodnia część województwa (Ożarów). Na południowym obszarze województwa występują cegielnie i inne zakłady branży budowlanej, tam też ma miejsce największa w kraju produkcja wyrobów gipsowych wytwarzanych przez zakłady zlokalizowane na Poniidziu (Dolina Nidy, Nida-Gips, Rygips Stawiany). Z terenu Województwa pochodzi prawie 90 % produkcji krajowej gipsu, a także znaczna część produkcji cementu i wapienia. We wschodniej i południowo - wschodniej części województwa w rejonie występowania złóż siarki zlokalizowane są zakłady wydobywcze i przetwórcze siarki (KiZChS Siarkopol w Grzybowie).

W regionie świętokrzyskim znajduje się jedna z największych w kraju, oparta na węglu kamiennym, konwencjonalna elektrownia blokowa w Połańcu, która ma znaczący udział w zabezpieczeniu potrzeb energetycznych kraju.

Ważną rolę w skali województwa odgrywa przemysł spożywczy – 16,9 % produkcji sprzedanej województwa w 2002 roku wypracowały zakłady przemysłu spożywczego. Na

323 zakłady istniejące w tym sektorze (bez zakładów osób fizycznych), 317 jest w rękach prywatnych. Dominującymi w przemyśle spożywczym są branże: mięsna, mleczarska, młynarska, cukiernicza i owocowo-warzywna.

W Województwie Świętokrzyskim w ostatnich latach znacząco zmniejszył się poziom zatrudnienia w przemyśle z 84,9 tys. w 1999 r. do 66,7 tys. w 2002 r., co wpłynęło na wzrost wydajności pracy w tym sektorze. Największym problemem występującym w sektorze przemysłowym województwa są wysoka koncentracja podupadających dużych zakładów przemysłowych w miastach północnych, słaba dostępność terenów przemysłowo-usługowych (rozbudowana własność gruntów, niepełne uzbrojenie), monofunkcyjność przemysłowa lub brak przemysłu w większości małych miast oraz bariera kapitałowa będąca m. in. przejawem niskiej otwartości regionu dla inwestycji w tym sektorze gospodarki.

Według stanu na koniec 2002 roku na terenie województwa zarejestrowanych było 11 309 podmiotów, dla których podstawowym rodzajem działalności było budownictwo. Największym odbiorcą robót budowlanych jest Województwo Mazowieckie.

Obszar użytków rolnych Województwa Świętokrzyskiego wynosi 650 229 ha co stanowi 55,61 % ogólnej powierzchni województwa. Grunty orne zajmują powierzchnię 491 612 ha co stanowi 75,6 % użytków rolnych. Pod względem obszaru gruntów ornych województwo zajmuje 13 miejsce w kraju, natomiast pod względem wielkości upraw sadowniczych miejsce 4. Powierzchnia upraw sadowniczych wynosi 26 054 ha (4 % użytków rolnych). Użytki zielone zajmują 132 563 ha (30,38 % użytków rolnych). 27,9 % ogólnej powierzchni województwa zajmują lasy.

W roku 2002 w województwie funkcjonowało 125,6 tys. gospodarstw rolnych o powierzchni powyżej 1 ha użytków rolnych, co stanowi 6,4% ogólnej liczby gospodarstw indywidualnych w Polsce. Najwięcej, bo 66,8% stanowią gospodarstwa o powierzchni poniżej 5 ha. Tylko 2,6% stanowią gospodarstwa większe niż 15 ha. Udział globalnej produkcji rolniczej wytworzonej w roku 2001 na obszarze województwa wynosi 3,7%, w tym produkcji roślinnej 4% a produkcji zwierzęcej 3,2%. Produkcja towarowa stanowi 3,4% produkcji krajowej. Na obszarze województwa produkuje się ponad 10% krajowej produkcji warzyw i owoców. Głównymi uprawami rolniczymi w województwie jest uprawa zbóż - 72,2 % w ogólnej powierzchni zasiewów w 2002 roku oraz ziemniaków - 12,1 %. Pod względem produkcji zwierzęcej dominuje chów trzody chlewnej, gdzie ilość na 100 ha wynosi 76,5 sztuki. Pogłowie bydła wynosi 32,9 sztuk na 100 ha, a koni 3,9.

Województwo ma korzystne w skali kraju warunki przyrodnicze dla rozwoju rolnictwa. Przeważają tu obszary o glebach III, IV, V klasy bonitacyjnej. Pod względem jakości gruntów województwo plasuje się na poziomie wyższym niż średnia krajowa. Wyraże jest terytorialne zróżnicowanie jakości gleb. Najlepsze gleby tj.: I, II, III klasy bonitacyjnej występują w południowo - wschodniej części województwa, natomiast w gminach północno - zachodnich przeważają gleby słabe. Wg wyników Narodowego Spisu Powszechnego Ludności i Mieszkań w 2002 r., liczba pracujących w rolnictwie w Województwie Świętokrzyskim wynosi 147,0 tys. osób i stanowi 32,3 % ogólnej liczby pracujących w sektorze gospodarki narodowej (w skali kraju pracujący w rolnictwie stanowią 16,6 % ogólnej liczby pracujących). Spośród pozostałych województw jedynie lubelskie i podlaskie odnotowują wyższe udziały (odpowiednio : 35,9 % oraz 33,3 %).

Sektor rolniczy w województwie charakteryzuje się przerostem zatrudnienia, rozdrobnieniem gospodarstw oraz niską efektywnością i niskimi kwalifikacjami użytkowników gospodarstw (zaledwie około 2 % użytkowników posiada wykształcenie wyższe, 16 % zaś średnie). Atutem województwa jest duża intensyfikacja produkcji ekologicznej, w tym o charakterze pracochłonnym, rozwijanej równoległe z agroturystyką i ekoturystyką w czystym naturalnym środowisku.

Województwo świętokrzyskie jest postrzegane jako mniej atrakcyjne do lokowania kapitału. Inwestorzy, w tym zagraniczni preferują regiony zurbanizowane, posiadające dobrze rozwiniętą infrastrukturę techniczną, w tym ułatwiającą dostępność do rynków zbytu. Świętokrzyskie zajmuje 15 miejsce w kraju pod względem liczby zarejestrowanych spółek prawa handlowego z udziałem kapitału zagranicznego. W dniu 1 stycznia 1999 r. liczba ta wynosiła 335 spółek, co stanowiło 0,93% ogólnej ilości tego typu podmiotów zarejestrowanych w Polsce. Na koniec 2002 r. liczby te wynoszą analogicznie 460 spółek i 0,97%, przy czym nadal sytuuje to region na 15 miejscu w kraju.

W porównaniu z większością województw oraz regionów Unii Europejskiej istnieje dysproporcja w zakresie wyposażenia infrastrukturalnego na niekorzyść Świętokrzyskiego. Pod względem gęstości sieci kolejowej region plasuje się poniżej średniej krajowej (6,2 km/100 km², podczas gdy średnia dla kraju wynosi 7,2 km/100km²). Natomiast długość sieci kolejowej wynosi 722 tys. km i pozostaje na stałym poziomie od 1999 roku.

Sieć drogowa Województwa Świętokrzyskiego liczy 11203 km, z czego długość sieci dróg krajowych wynosi 752 km. Na terenie województwa brak jest autostrad. Wskaźnik gęstości dróg o nawierzchni twardej wynosi 96,8 km/100km², pod tym względem województwo znajduje się w czołówce województw w kraju.

Sieć dróg krajowych zapewnia dobre połączenie z wszystkimi sąsiednimi województwami. Przepustowość tych dróg jest jednak znacznie ograniczona. Szybki rozwój motoryzacji, a tym samym wzmożony ruch samochodów spowodował, że drogi projektowane i budowane w przeszłości nie spełniają obecnych wymagań. Sieć dróg wojewódzkich jest stosunkowo dobrze rozwinięta i stanowi dobre połączenia między miastami regionu. Duży problem zarówno dla użytkowników dróg jak i dla mieszkańców niektórych miast stanowi brak obwodnic drogowych wyprowadzających ruch tranzytowy z terenu tych miast.

Ocena aktualnego stanu techniczno – eksploatacyjnego dróg w województwie wykazuje, że przeważająca część dróg jest niskiej jakości i nie wytrzymuje wzrastających obciążeń, wymaga modernizacji, szczególnie zmiany nawierzchni. W najgorszym stanie znajdują się drogi powiatowe i gminne.

Przekształcenia gospodarcze minionej dekady, skutkujące upadkiem wielu przestarzałych zakładów przemysłowych, stanowiących poważne źródło zanieczyszczeń, wpłynęły w istotny sposób na poprawę stanu środowiska naturalnego. Wprowadzono także szereg zmian legislacyjnych zaostrzających przepisy dotyczące norm emisji szkodliwych substancji, dzięki czemu powstrzymana została degradacja stanu powietrza, wód, lasów i gleby. Coraz bardziej racjonalne staje się gospodarowanie odpadami. Ilość odpadów z wyłączeniem odpadów komunalnych wytworzonych w ciągu roku na 1 km² zmniejszyła się od 1999 do końca 2002 roku o 18,8%. W województwie na 102 gminy przypada obecnie 45 czynnych wysypisk komunalnych. Stan wysypisk pozostawia jednak wiele do życzenia.

Odsetek ludności obsługiwanej przez oczyszczalnie ścieków w Województwie Świętokrzyskim w % ogółu ludności wyniósł na koniec 2002 roku 44,2%, co stanowi wzrost w stosunku do roku 1999 o 12%. Jednak ciągle szereg miejscowości posiada mechaniczno-biologiczne oczyszczalnie ścieków nie spełniające wymogów obowiązujących w tym zakresie od stycznia 2000 roku.

Długość czynnej sieci wodociągowej w województwie wynosiła na koniec 2002 roku 10 218,5 km (z tego w miastach 1 628 km), co stanowiło wzrost w stosunku do 1999 roku o 18,1%. W gminach wiejskich podłączenia wodociągowe posiada niewiele ponad 60% budynków mieszkalnych. Niekorzystnie kształtują się relacje pomiędzy długością sieci kanalizacyjnej, szczególnie na obszarach wiejskich. Łączna długość sieci kanalizacyjnej w województwie na koniec 2002 roku wynosiła 1687,6 km. Długość ta wzrosła w stosunku do 1999 roku o 345,5 km.

W województwie świętokrzyskim na przestrzeni lat 1999-2002 obserwuje się zmniejszanie liczby uczących się we wszystkich typach szkół, co spowodowane jest głównie tendencjami demograficznymi. Liczba ta zmalała z 264,6 tys. w roku 1999 do 245,1 tys. osób, tj. o blisko 10%. Pozytywnie ocenia się zmiany w strukturze kształcenia ponadpodstawowego skutkujące zmniejszeniem udziału uczących się w zasadniczych szkołach zawodowych i wzrostem udziału uczących się w szkołach średnich kończących się egzaminem maturalnym. Problemem pozostaje zróżnicowanie poziomu kształcenia pomiędzy wsią i miastem, niedostosowanie bazy materialnej szkolnictwa na wsi i zbyt niska dostępność młodzieży pochodzącej z obszarów wiejskich do liceów ogólnokształcących i profilowanych stwarzających absolwentom możliwość kontynuowania nauki na poziomie wyższym

Stacjonarna opieka zdrowotna w województwie jest świadczona przez 22 szpitale, w tym 20 ogólnych. Pod względem liczby łóżek w szpitalach przypadających na 10 tys. mieszkańców województwo zajmuje 10 miejsce w kraju uzyskując wskaźnik 46 łóżek, tj. o 3 mniej niż przeciętnie w kraju. Dane te jednak nie odzwierciedlają rzeczywistych różnic w dostępie i jakości usług medycznych, a szczególnie w dostępie do lekarzy specjalistów oraz badań diagnostycznych. W świętokrzyskim na jeden punkt mammografii lub jeden zestaw angiografii przypada dwukrotnie więcej osób niż średnio w kraju. Od roku 1999 większość oddziałów opieki zdrowotnej została przekazana samorządom województw i powiatów. Także tzw. inwestycje wieloletnie realizowane ze środków budżetu państwa zostały przekazane w gestię samorządów. Sytuacja finansowa samorządów wpłynęła na ograniczenia tempa i zakresu prowadzonych zadań inwestycyjnych

Niekorzystne tendencje demograficzne, w tym starzenie się społeczeństwa a jednocześnie wysoka liczba bezrobotnych, niskie dochody i trudna sytuacja na rynku pracy powodują, że coraz większa liczba mieszkańców zmuszona jest do korzystania z różnych form pomocy społecznej, w tym w domach opieki społecznej.

W roku 2002 działało na terenie Województwa Świętokrzyskiego 36 placówek pomocy społecznej na 3 416 miejsc rzeczywistych, tj. więcej o 17,3% więcej niż w roku 1999. Według stanu w dniu 31 grudnia 2002 roku w domach tych przebywało 3 416 mieszkańców, natomiast oczekujących na umieszczenie w nich było 859 osób. Świętokrzyskie należy do grupy województw o najwyższym procencie ludności korzystającej z pomocy społecznej.

W 1999 roku domy opieki społecznej zostały przekazane samorządom powiatowym, które nie były finansowo przygotowane do rozbudowy i doposażenia tych placówek. Istnieją duże potrzeby dokończenia kontynuowanych z lat ubiegłych zadań dotyczących budowy i modernizacji placówek, zwłaszcza poza dużymi i średnimi miastami.

Na dzień dzisiejszy żadna z funkcjonujących na terenie województwa placówek nie osiągnęła pełnego standardu usług. Wszystkie posiadają programy naprawcze i dążą do ich realizacji. W ramach tych programów przewiduje się szereg prac remontowych, modernizacyjnych oraz zakup niezbędnego wyposażenia. Kontynuacja zadań pozwoli w przyszłości na spełnienie standardów jakościowych stawianych placówkom opieki społecznej

Podsumowanie

Samorząd województwa świętokrzyskiego, biorąc pod uwagę sytuację gospodarczą i społeczną regionu oraz jego niekorzystne relacje zewnętrzne wobec większych i mających lepszą pozycję województw, jako cel generalny strategii rozwoju przyjął wzrost atrakcyjności województwa dla rozwoju społecznego i gospodarczego. Atrakcyjność w tym ujęciu jest rozumiana jako relatywne wobec otoczenia polepszanie warunków inwestowania na obszarze województwa, zwłaszcza przez inwestorów zewnętrznych, jak również polepszanie warunków życia mieszkańców poprzez poprawę dostępności i standardu infrastruktury społecznej (nauki i edukacji, ochrony zdrowia, kultury, sportu i turystyki). Do roku 2006

wiele projektów, zwłaszcza infrastrukturalnych będzie realizowanych w ramach Zintegrowanego Programu Operacyjnego Rozwoju Regionalnego, z wykorzystaniem funduszy strukturalnych. Zadania kontynuowane obecnie, głównie z zakresu ochrony zdrowia i opieki społecznej oraz edukacji i kultury będą mogły uzyskać wsparcie ze środków budżetu państwa w ramach Kontraktu Wojewódzkiego.

§ 2.

Pomoc publiczna dla regionu udzielona w latach 2001-2003:

1. Pomoc krajowa

W 2000 r. weszła w życie Ustawa o zasadach wspierania rozwoju regionalnego. Wprowadziła ona nowy instrument wspierania rozwoju regionalnego w formie kontraktów wojewódzkich, zawieranych przez rząd z samorządami województw.

Kontrakt dla Województwa Świętokrzyskiego, podpisany w dniu 19 czerwca 2001 r. został zatwierdzony przez Sejmik Województwa Świętokrzyskiego w dniu 25 czerwca 2001 r. a przez Radę Ministrów w dniu 29 czerwca 2001 r.

Następnie w dniu 13 czerwca 2002 r. zawarto Porozumienie między Radą Ministrów a Samorządem Województwa Świętokrzyskiego, w sprawie wydłużenia Kontraktu o rok.

W Kontrakcie dla Województwa Świętokrzyskiego do realizacji w latach 2001 – 2003 przewidziano 139 zadań (w tym 7 zadań z udziałem Phare).

Zadania w ramach Kontraktu realizowane były w ramach następujących priorytetów i działań:

Priorytety i działania Kontraktu Wojewódzkiego na lata 2001 - 2003
Priorytet 1 - Zapewnienie wysokiej jakości usług publicznych
Działanie 1 - Budowa i modernizacja szpitali, placówek służby zdrowia, domów pomocy społecznej
Działanie 2 – Rozbudowa bazy lokalowej szkolnictwa i sportu
Działanie 3 – Ochrona dziedzictwa kulturowego
Priorytet 2 - Rozwój infrastruktury technicznej oraz infrastruktury ochrony środowiska
Działanie 1 – Budowa i podwyższenie standardu dróg oraz infrastruktury ochrony środowiska służącej podnoszeniu atrakcyjności i wzmacnianiu konkurencyjności województwa
Działanie 2 – Budowa i modernizacja systemów wodociągowych i kanalizacyjnych, budowa zbiorników wodnych
Priorytet 3 - Przeciwdziałanie bezrobociu, łagodzenie jego skutków i aktywizacja zawodowa bezrobotnych
Priorytet 4 - Rozwój rolnictwa i obszarów wiejskich
Priorytet 5 - Rozwój przedsiębiorczości w oparciu o innowacje i transfer nowych technologii

Na ich finansowanie przewidziano ogółem środki finansowe w wysokości 309 719,1 tys. zł., w tym :

• z budżetu państwa	229 533,0 tys. zł
• z budżetu województwa	4 132,0 tys. zł
• z budżetu powiatu	10 533,7 tys. zł
• z budżetu gmin	55 245,2 tys. zł
• z budżetu innych podmiotów (w tym fundusze celowe)	7 146,0 tys. zł
• środki prywatne	3 129,2 tys. zł

Wykorzystanie środków zapisanych w kontrakcie wojewódzkim na realizację zadań objętych kontraktem wyniosło ogółem 292 207,3 tys. zł., co stanowi 94,3% planu po zmianie. Według poszczególnych źródeł finansowania wykorzystanie środków przedstawia się następująco:

• z budżetu państwa	220 952,5 tys. zł. tj. 96,3%
• z budżetu województwa	4 155,3 tys. zł. tj. 100,6%
• z budżetu powiatu	7 209,1 tys. zł. tj. 68,4%
• z budżetu gmin	51 220,3 tys. zł. tj. 92,7%
• z budżetu innych podmiotów (w tym fundusze celowe)	6 525,1 tys. zł. tj. 91,3%
• środki prywatne	2 145,0 tys. zł. tj. 68,5%

W ramach kontraktu wojewódzkiego realizowane były również zadania współfinansowane ze środków ministrów właściwych oraz Urzędu Kultury Fizycznej i Sportu.

W ramach tych środków w 2001 roku zrealizowano:

- 1) Ze środków Ministra Edukacji Narodowej - wyposażenie pracowni komputerowych i bibliotecznych dla szkół,
- 2) Ze środków Ministra Pracy i Polityki Społecznej przeznaczonych na dofinansowanie projektów dla gmin zagrożonych szczególnie wysokim bezrobociem zrealizowano inwestycje z zakresu infrastruktury drogowej, wodociągowej, kanalizacyjnej i gazowniczej,
- 3) Ze środków Urzędu Kultury Fizycznej i Sportu przekazano kwotę 10 102 tys. zł na dofinansowanie inwestycji sportowych takich jak: stadiony i boiska sportowe, baseny i sale gimnastyczne

b) Pomoc zagraniczna

Województwo Świętokrzyskie uczestniczy w realizacji programów współfinansowanych ze środków pomocy zagranicznej. Są to przede wszystkim: Phare Spójność Społeczna i Gospodarcza (edycje 2001, 2002 i 2003), Phare Odbudowa 2001 - I i II edycja, Program SAPARD oraz Program Aktywizacji Obszarów Wiejskich (PAOW), współfinansowany przez Bank Światowy.

Od lipca 2000 roku nasz region został objęty programowaniem w ramach Programu Phare 2001 SSG. Program ten został podzielony na dwa komponenty: regionalny oraz horyzontalny.

Komponent horyzontalny, obejmujący wsparcie rozwoju przedsiębiorczości i polityki społecznej jest realizowany przez instytucje centralne. Obejmuje on cztery schematy grantowe, z przypadającą na nie łączną alokacją w wysokości 2 465 000 EUR, z czego wkład Programu Phare wynosi 1 848 000 EUR.

W ramach komponentu regionalnego województwo uzyskało dofinansowanie z funduszy Unii Europejskiej na realizację pięciu projektów: Świętokrzyskiego Programu

Doskonalenia Kadr oraz czterech projektów o charakterze infrastrukturalnym.

Wartość projektu Świętokrzyski Program Doskonalenia Kadr wynosi 2 460 tys. EUR, a jego dofinansowanie z programu Phare 2001 SSG – ok. 1 850 000 EUR. Pozostała część w wysokości ok. 610 tys. EUR zostanie dofinansowana ze środków budżetu państwa. Wartość kontraktu po wyłonieniu (w drodze przetargu) Wykonawcy projektu wyniosła 2 379,4 tys. EUR.

Dzięki realizacji projektów infrastrukturalnych, współfinansowanych ze środków Programu Phare 2001 SSG, wybudowane zostaną sieci kanalizacyjne, wodociągowe, oczyszczalnie ścieków, zbiorniki retencyjne oraz stacja uzdatniania wody, co zaowocować ma wzrostem atrakcyjności turystycznej i inwestycyjnej obszarów objętych programem oraz poprawą stanu środowiska naturalnego. Zamieszczona poniżej tabela przedstawia dane dotyczące budżetu tych projektów.

Lp	Nazwa projektu	Budżet (w tys. EUR)				
		Wkład programu Phare	Wkład Budżetu Państwa	Wkład Beneficjenta	Wartość całkowita projektu (wg fiszki projektowej)	Wartość całkowita projektu po przetargu
PHARE 2001 SSG						
1.	Rozwój Świętokrzyskiego Parku Narodowego	4 908,8	818,1	1 034,1	6 761*	6 761 **
2.	Rozwój turystyki w Busku-Zdroju	3 985	450	1 028	5 463*	5 385 **
3.	Rozwój turystyki w Sandomierzu	1 536,5	251,8	365,1	2 153,4*	2 153,4 **
4.	Stacja uzdatniania wody dla regionu Ponidzia	4 363,8	720,9	874,6	5 959,3*	5 959,3 **
RAZEM		14 794,1	2 240,8	3 302,8	20 336,7	20 264,7

* Dane pochodzą z fiszek projektowych zmienionych decyzją Przedstawicielstwa Komisji Europejskiej w Polsce z dnia 27 stycznia 2004 r.

** Kwota ta obejmuje kontrakt na roboty inwestycyjne i umowę z Managerem Projektu.

Wszystkie cztery projekty znajdują się w fazie realizacji. Zakończenie inwestycji planowane jest na IV kwartał 2004 r.

Kolejna edycja Programu Phare SSG - 2002 obejmuje, oprócz komponentu infrastrukturalnego, program rozwoju przedsiębiorczości w oparciu o innowacyjność i transfer nowych technologii, wsparcie finansowe starachowickiego Funduszu Poręczeń Kredytowych (dofinansowanie Phare w wysokości 1 275 000 EUR) oraz program rozwoju zasobów ludzkich (dofinansowanie Phare w wysokości 1 012 500 EUR).

W ramach tego programu Komisja Europejska zaakceptowała do finansowania dwa projekty infrastrukturalne: Rewitalizacja terenów poprzemysłowych w Ostrowcu Świętokrzyskim oraz Rozwój turystyki w Województwie Świętokrzyskim. Poniższa tabela zawiera informacje nt. budżetu tych projektów.

Lp	Nazwa projektu	Budżet (w EUR)			
		Wkład programu Phare	Wkład Budżetu Państwa	Wkład Beneficjenta	Wartość całkowita projektu
PHARE 2002 SSG					
1.	Rewitalizacja terenów przemysłowych w Ostrowcu Świętokrzyskim	2 600 000	-	1 400 000	4 000 000
2.	Rozwój turystyki w Województwie Świętokrzyskim	3 442 500	-	1 775 350	5 217 850
RAZEM		6 042 500	-	3 175 350	9 217 850

Beneficjentami pierwszego projektu są: miasto Ostrowiec Świętokrzyski oraz Powiat Ostrowiecki. Jego celem jest stworzenie korzystnych warunków rozwoju dla sektora Małych i Średnich Przedsiębiorstw. Planowana inwestycja zrealizowana zostanie na terenie pohnuczym w Ostrowcu Świętokrzyskim.

Druga inwestycja, polegająca na przeprowadzeniu remontów odcinków dróg wojewódzkich stanowiących tzw. „Małą Pętlę Świętokrzyską”, zlokalizowana będzie na obszarze czterech gmin otaczających Świętokrzyski Park Narodowy. Celem projektu jest stworzenie warunków do rozwoju turystyczno-gospodarczego w rejonie Gór Świętokrzyskich.

Przygotowania do rozpoczęcia realizacji obu projektów znajdują się w końcowej fazie.

Program Phare 2003 SSG obejmuje, analogicznie do poprzednich edycji, program rozwoju przedsiębiorczości (dofinansowanie Phare wynosi 773 000 EUR) oraz rozwoju zasobów ludzkich (dofinansowanie Phare 567 000 EUR).

W ramach Programu Phare 2003 SSG, dofinansowanie uzyskał tylko jeden duży projekt infrastrukturalny - Aktywizacja gospodarcza ośrodków przemysłowych w Starachowicach i Ostrowcu Świętokrzyskim. Informacje dotyczące jego budżetu zamieszczono poniżej.

Lp	Nazwa projektu	Budżet (w EUR)			
		Wkład programu Phare	Wkład Budżetu Państwa	Wkład Beneficjenta	Wartość całkowita projektu
PHARE 2003 SSG					
1.	Aktywizacja gospodarcza ośrodków przemysłowych Ostrowiec Świętokrzyski i Starachowice	3 810 000	-	1 640 000	5 450 000

Projekt ten ma na celu pobudzenie gospodarcze i rozwój przedsiębiorczości poprzez utworzenie instytucji wspierających przedsiębiorczość oraz udostępnienie terenów inwestycyjnych w południowej części Starachowic.

Uruchomienie kolejnego programu współfinansowanego ze środków Unii Europejskiej – Phare Odbudowa 2001 - spowodowane było koniecznością usunięcia skutków powodzi, która latem 2001 roku nawiedziła regiony południowo-wschodniej Polski.

Pomoc z Programu Phare 2001 Odbudowa, realizowanego w dwóch edycjach, przeznaczona jest dla dwóch kategorii projektów:

- Usuwanie skutków powodzi (USP)
- Infrastruktura przeciwpowodziowa (IPP)

W ramach programu zrealizowano łącznie 113 projektów, w tym 28 rozszerzeń. Alokacja środków z Programu Phare przyznana dla Województwa Świętokrzyskiego w ramach pierwszej edycji wynosi 6 300 000 EUR. Na koniec roku 2003 r. zakontraktowano 5 890 678 EUR co stanowi 94 % przyznanej dotacji. Zgodnie z założeniami programu etap inwestycyjny projektów został zakończony.

Na współfinansowanie drugiej edycji programu nasz region otrzymał 4 035 000 EUR ze środków Phare. Do końca 2003 r. zakontraktowano 3 680 991 EUR, co stanowi 91 % przyznanej alokacji. Zakończenie realizacji projektów w ramach tej edycji programu planowane jest na czerwiec 2004 r.

Przedakcesyjny program SAPARD ma za zadanie wsparcie przekształceń w sektorze produkcji żywności oraz poprawę jakości infrastruktury obszarów wiejskich. Alokacja przeznaczona dla Województwa Świętokrzyskiego na podstawie połączonych limitów z Rocznych Umów Finansowych 2000/2001 wynosi dla:

Działania I

„Poprawa przetwórstwa i marketingu artykułów rolnych i rybnych” – 3 500 000 PLN,

Działania II

„Inwestycje w gospodarstwach rolnych” – 10 385 846 PLN,

Działania III

„Rozwój i poprawa infrastruktury obszarów wiejskich” – 55 000 000 PLN.

Kwoty te, według połączonych limitów z Rocznych Umów Finansowych 2002/2003 wynoszą:

Działanie I - brak limitów – każdy wniosek zostanie sfinansowany,

Działanie II - 11 400 000 PLN,

Działanie III - 36 000 000 PLN,

Działanie IV – „Różnicowanie działalności gospodarczej na obszarach wiejskich” – 9 000 000 PLN.

Według danych na dzień 23 stycznia 2004 r., z terenu Województwa Świętokrzyskiego złożono 1 343 wnioski o dofinansowanie z programu SAPARD, z czego zarejestrowano 1 077 wniosków w ramach wszystkich czterech działań. Do tego czasu zawarto 428 umów o dofinansowanie projektów.

Zainteresowanie środkami z Programu SAPARD w Województwie Świętokrzyskim jest stosunkowo wysokie. Nasz region plasuje się na drugim miejscu (po Województwie Małopolskim), jeśli chodzi o liczbę złożonych wniosków na 1000 km² użytków rolnych. Również w innych zestawieniach statystycznych, dotyczących liczby złożonych wniosków w ramach poszczególnych działań, Świętokrzyskie znajduje się w czołówce.

Na realizację Programu Aktywizacji Obszarów Wiejskich (PAOW) Województwo Świętokrzyskie otrzymało kwotę 8 600 000 EUR z przeznaczeniem na dofinansowanie (w formie dotacji) projektów z zakresu:

- Podkomponentu B1 – Program Przekwalifikowań/Reorientacji
- Podkomponentu B2 – Edukacja
- Komponentu C – Infrastruktura wiejska.

Ponadto województwo uzyskało możliwość bezpłatnego przeszkolenia 24 zespołów administracji lokalnej w ramach podkomponentu B-3 „Budowanie Potencjału Instytucjonalnego Administracji Lokalnej i Regionalnej – Program Szkoleniowy”. Kwota

dotacji została następnie zwiększona o 121 438,10 EUR pochodzące z podziału części rezerwy finansowej Programu.

Zakończenie realizacji Programu zostało zaplanowane na 31 czerwiec 2005 r.

§ 3.

Zakładane efekty społeczne i gospodarcze do osiągnięcia w roku 2004 w związku z realizacją kontraktu.

Stan szeroko pojętej infrastruktury społecznej, do której zaliczamy m.in. szpitale, ośrodki zdrowia, szkoły, placówki opieki społecznej, jak również obiekty sportowo-rekreacyjne i turystyczne, w dużej mierze świadczy o atrakcyjności województwa oraz jakości życia jego mieszkańców. Działania, wybrane przez Zarząd Województwa Świętokrzyskiego do realizacji w ramach Kontraktu Wojewódzkiego na rok 2004, ukierunkowane są na poprawę dostępności usług publicznych, poprzez restrukturyzację i unowocześnienie infrastruktury służącej tym celom.

Realizacja zadań, wpisujących się w te działania, nie jest obliczona na uzyskanie wymiernych efektów ekonomicznych. Poprawić ma raczej szereg wskaźników o charakterze społecznym, do których zaliczyć można: dostępność usług medycznych, zarówno podstawowych, jak i specjalistycznych, czy podniesienie standardów placówek opieki społecznej, których głównymi beneficjentami są osoby starsze, niepełnosprawne, bezdomni oraz rodziny wielodzietne. Wsparcie finansowe systemu opieki społecznej jest niezbędne, z uwagi na wyzwania przed nim stojące. Upadek schyłkowych gałęzi przemysłu oraz konieczność restrukturyzacji sektora produkcji żywności wiele osób postawił przed groźbą długotrwałego bezrobocia oraz wykluczenia społecznego. Instrumenty pomocy społecznej są niewystarczające w stosunku do wzrastających potrzeb w tym zakresie i bez dodatkowego wsparcia finansowego nie są w stanie zapewnić wysokiej jakości usług.

Ważnym problemem, którego rozwiązaniu ma służyć jedno z działań Kontraktu Wojewódzkiego jest również wyrównanie szans dzieci i młodzieży z terenów wiejskich w dostępie do edukacji i kultury. Standard infrastruktury szkolnej na tych terenach jest niski i nie odpowiada potrzebom nowoczesnego systemu edukacyjnego. Różnica w dostępie do edukacji dzieci z miast i ośrodków wiejskich pogłębia się. W celu zahamowania tego niebezpiecznego procesu należy znacznie szerzej niż dotychczas inwestować w podniesienie standardów i poprawę wyposażenia szkół, w szczególności na terenach wiejskich.

Analogicznie sytuacja przedstawia się w przypadku placówek kulturalnych. Instytucje te są w zdecydowanej większości niedoinwestowane, co utrudnia prowadzenie przez nie bieżącej działalności, nie wspominając o modernizacji bazy i wyposażenia. Tu także sytuacja najgorzej wygląda w małych miasteczkach i na wsi, co skutkuje niższą dostępnością oferty kulturalnej, jak również stanowi barierę dla wzrostu aktywności twórczej środowisk artystycznych.

Załącznik nr 2 do kontraktu dla Województwa Świętokrzyskiego

Priorytety i działania realizowane w ramach kontraktu (poziom współfinansowania)

Część A. Poziom współfinansowania priorytetów

Numer i nazwa priorytetu korespondującego z priorytetami NPR	Numer i nazwa działania Programu Wojewódzkiego	% środków przeznaczonych na wsparcie działania zawartego w kontrakcie
Rozbudowa i modernizacja infrastruktury technicznej oraz społecznej w regionie.	1.4 Unowocześnienie i rozbudowa systemu ochrony zdrowia	<u>66,75% *</u> 60,70 **)
	1.5 Restrukturyzacja i unowocześnianie bazy: oświatowo-wychowawczej; szkolnictwa wyższego, turystyczno-sportowo-rekreacyjnej i kulturalnej	<u>19,36% *</u> 22,89 **)
	1.6 Modernizacja bazy i podnoszenie standardu instrumentów pomocy społecznej	<u>13,89 *</u> 16,41 **)

*) dotyczy wyłącznie środków z budżetu państwa

***) dotyczy całości środków

Część B. Poziom współfinansowania działań

Priorytety/działania	w %		
	Razem	Strona rządowa	Strona samorządowa
Priorytet I *)	<u>100 %</u> 100 %	<u>90,93 %</u> 77 %	<u>9,07 %</u> 23 %
Działanie 4 **)	100 %	100 %	0 %
Działanie 5	100 %	77 %	23 %
Działanie 6	100 %	77 %	23 %

*) w liczniku podano poziom współfinansowania całego kontraktu, natomiast w mianowniku poziom współfinansowania dla zadań własnych samorządu

***) działanie obejmuje wyłącznie inwestycje wieloletnie

Załącznik nr 3 do kontraktu dla Województwa Świętokrzyskiego
Plan finansowy

Przewidywane zobowiązania finansowe Stron w roku 2004 w podziale na priorytety i działania

w tys. zł

Priorytety/działania	Razem	Środki udostępnione przez stronę rządową	Środki udostępnione przez stronę samorządową
Priorytet I	41 186	37 451	3 735
Działanie 4 *)	25 000	25 000	0
Działanie 5	9 426	7 251	2 175
Działanie 6	6 760	5 200	1 560
OGÓLEM	41 186	37 451	3 735

*) działanie obejmuje wyłącznie inwestycje wieloletnie, które w 100 % finansowane są z budżetu państwa

Załącznik nr 4 do kontraktu dla Województwa Świętokrzyskiego

Sposoby realizacji praw i obowiązków Stron kontraktu

Rozdział 1

Zarządzanie i nadzór

§1.

Do zadań Samorządu Województwa Świętokrzyskiego należy:

- 1) zawieranie umów o realizacji zadań ze wszystkimi podmiotami uprawnionymi,
- 2) bieżąca koordynacja realizacji strategii rozwoju Województwa Świętokrzyskiego w zakresie priorytetów i działań zapisanych w kontrakcie,
- 3) pełnienie funkcji instytucji uczestniczącej we wdrażaniu ZPORR,
- 4) przygotowanie listy zadań, których wybór nastąpi po podpisaniu kontraktu, zgodnie z procedurą opisaną w rozdziale 1 załącznika nr 5 z uwzględnieniem postanowień art. 3 kontraktu,
- 5) monitorowanie i sprawozdawczość w zakresie realizacji kontraktu,
- 6) upowszechnianie informacji na temat kontraktu.

§2.

Do zadań Wojewody Świętokrzyskiego należy:

- 1) zawieranie umów wykonawczych,
- 2) przekazywanie środków budżetowych przeznaczonych na realizację kontraktu do jednostek samorządu terytorialnego,
- 3) nadzór nad sposobem wykorzystania dotacji i przebiegiem realizacji zadań, na które dotacja została przyznana,
- 4) bieżące monitorowanie i kontrola finansowa kontraktu,
- 5) pełnienie roli przewodniczącego Świętokrzyskiego Komitetu Monitorującego Programy Rozwoju Regionalnego,
- 6) organizowanie prac Świętokrzyskiego Komitetu Monitorującego Programy Rozwoju Regionalnego,
- 7) przygotowywanie kwartalnych i rocznego sprawozdania z realizacji kontraktu,
- 8) pełnienie funkcji instytucji pośredniczącej w realizacji ZPORR w ramach kompetencji przekazanej przez Instytucję Zarządzającą.

Rozdział 2

Płatności

§3.

Wszelkie kwestie dotyczące płatności, wnioskowania i uruchomienia lub przesunięcia środków, sposobu ich przekazywania i rozliczania podlegają szczegółowym przepisom ustawy z dnia 26 listopada 1998 r. o finansach publicznych (tekst jednolity Dz. U. z 2003 r. Nr 15, poz. 148 z późn. zm) oraz ustawy z dnia 13 listopada 2003 r. o dochodach jednostek samorządu terytorialnego (Dz. U. Nr 203, poz. 1966).

§4.

Przepływy środków angażowanych we współfinansowanie projektów realizowanych w ramach ZPORR odbywają się zgodnie z procedurami przyjętymi dla tego programu i określonymi w odrębnych dokumentach.

§5.

Przepływy środków angażowanych we współfinansowanie projektów realizowanych w ramach Inicjatywy Wspólnotowej INTERREG III odbywają się zgodnie z procedurami przyjętymi dla tego programu i określonymi w odrębnych dokumentach.

Rozdział 3

Monitorowanie i ocena realizacji kontraktu

§6.

Kontrakt jest przedmiotem monitorowania i oceny, pozwalających w razie potrzeby na przeprowadzanie niezbędnych działań korygujących w trakcie procesu realizacji oraz umożliwiających ocenę efektywności i skuteczności wykorzystania środków finansowych po jego zakończeniu.

§7.

Monitorowanie przebiegu realizacji kontraktu i ocena skuteczności wykorzystania środków jest wspólnym zadaniem Stron.

§8.

System monitorowania realizacji kontraktu obejmuje monitorowanie:

- 1) rozwoju sytuacji społeczno-gospodarczej w województwie pod wpływem realizacji kontraktu,
- 2) priorytetów, działań oraz zadań realizowanych w ramach kontraktu,
- 3) działań instytucji zarządzających, pośredniczących i podmiotów uprawnionych biorących udział w realizacji kontraktu.

§9.

Monitorowanie przebiegu realizacji oraz ocena skuteczności kontraktu prowadzone będą na podstawie wskaźników finansowych i rzeczowych określonych w kontrakcie w odniesieniu do ustalonych priorytetów, działań oraz zadań, a także na podstawie innych informacji uzyskanych od instytucji zarządzających, pośredniczących i podmiotów uprawnionych.

§10.

Ocena realizacji kontraktu obejmuje przede wszystkim:

- 1) wpływ realizowanych priorytetów i działań kontraktu na sytuację społeczno-gospodarczą województwa,
- 2) efektywność i skuteczność wykorzystania środków.

§11.

Ocena w zakresie skuteczności i efektywności realizacji kontraktu będzie dokonana po zakończeniu jego realizacji.

§12.

Za monitorowanie realizacji kontraktu (zadań własnych jednostek samorządu terytorialnego w tym inwestycji wieloletnich jednostek samorządu terytorialnego, projektów w ramach ZPORR, projektów w ramach Inicjatywy Wspólnotowej INTERREG) odpowiedzialny jest Wojewoda.

§13.

Oceny po zakończeniu realizacji kontraktu dokonuje Wojewoda i przedkłada ministrowi właściwemu do spraw rozwoju regionalnego.

Rozdział 4

Świętokrzyski Komitet Monitorujący Programy Rozwoju Regionalnego

§14.

Przy Wojewodzie Świętokrzyskim funkcjonuje powołany przez Wojewodę Świętokrzyski Komitet Monitorujący Programy Rozwoju Regionalnego objęte Kontraktem wojewódzkim, zwany dalej „Komitetem”.

§15.

1. Komitetowi przewodniczy Wojewoda, zwany dalej Przewodniczącym, a funkcję Zastępcy Przewodniczącego pełni Marszałek Województwa.

2. W skład Komitetu wchodzi ponadto przedstawiciele:

- 1) ministra właściwego ds. rozwoju regionalnego (Ministerstwa Gospodarki, Pracy i Polityki Społecznej jako instytucji zarządzającej ZPORR),
- 2) instytucji pośredniczącej w zarządzaniu ZPORR,
- 3) właściwych miejscowo samorządów powiatowych i gminnych,
- 4) Wojewódzkich Urzędów Pracy oraz innych jednostek organizacyjnych odpowiedzialnych za wdrażanie działań w ramach Kontraktu wojewódzkiego,
- 5) partnerów społecznych i gospodarczych z obszaru województwa.

3. Do udziału w pracach Komitetu Wojewoda może dodatkowo zapraszać, z prawem głosu, przedstawiciele ministrów właściwych do spraw innych niż rozwój regionalny.

4. Przewodniczący zapewnia zachowanie w składzie Komitetu równej proporcji pomiędzy przedstawicielami administracji rządowej, samorządowej oraz partnerów społecznych i gospodarczych.

§16.

Do zadań Komitetu należy m.in.:

- 1) monitorowanie oraz ocena efektywności i skuteczności realizacji priorytetów i działań podejmowanych w ramach Kontraktu ich zgodności z celem Programu wsparcia,

- 2) zatwierdzanie kwartalnych i rocznych raportów z przebiegu realizacji kontraktu,
- 3) opiniowanie i zatwierdzanie, przed przekazaniem ministrowi właściwemu ds. rozwoju regionalnego, informacji z wykonania Kontraktu, przygotowanej przez Wojewodę,

§17.

1. Posiedzenia Komitetu zwołuje Przewodniczący przynajmniej cztery razy w roku.
2. Przewodniczący może zwoływać częścię posiedzenie Komitetu, z własnej inicjatywy lub na pisemny wniosek co najmniej 1/3 członków Komitetu.
3. W przypadku, gdy wymaga tego zakres omawianych spraw, w obradach Komitetu na pisemne zaproszenie Przewodniczącego, mogą uczestniczyć bez prawa do głosu, eksperci oraz przedstawiciele innych instytucji, grup społecznych i zawodowych.

§18.

1. Szczegółowy regulamin Komitetu opracowuje właściwy miejscowo Wojewoda i przedkłada go do akceptacji członkom na pierwszym posiedzeniu Komitetu.
2. Obsługę prac Komitetu zapewnia Sekretariat Komitetu.
3. Funkcję Sekretariatu Komitetu pełni Biuro Zarządzania Funduszami Europejskimi Świętokrzyskiego Urzędu Wojewódzkiego.

§19.

Komitet jest powoływany na czas realizacji programów objętych Kontraktem wojewódzkim.

Rozdział 5

Partnerstwo i promocja

§20.

W celu urzeczywistnienia w trakcie realizacji kontraktu zasady partnerstwa tworzy się Regionalny Komitet Sterujący, zwany dalej „RKS”, który jest ciałem opiniodawczo-doradczym, działającym przy Zarządzie Województwa Świętokrzyskiego.

§21.

1. RKS powołuje i jego pracom przewodniczy Marszałek Województwa, lub wyznaczony przez Marszałka przedstawiciel Zarządu Województwa, zwany dalej Przewodniczącym, a funkcję Zastępców Przewodniczącego pełnią Wojewoda, lub osoba przez niego wyznaczona oraz członek Zarządu Województwa nadzorujący problematykę rozwoju regionalnego.
2. W skład RKS-u wchodzi ponadto przedstawiciele:
 - 1) ministra właściwego ds. rozwoju regionalnego (Ministerstwa Gospodarki, Pracy i Polityki Społecznej, jako instytucji zarządzającej ZPORR),
 - 2) Zarządu Województwa,
 - 3) samorządów powiatowych,
 - 4) samorządów gminnych,
 - 5) organizacji pracodawców,
 - 6) związków zawodowych,
 - 7) organizacji pożytku publicznego, w tym poza rządowych,
 - 8) innych instytucji mających znaczenie dla rozwoju regionu.

§22.

RKS jest odpowiedzialny w szczególności za:

- 1) opiniowanie i rekomendowanie Zarządowi Województwa dokumentów programowych ważnych dla polityki rozwoju województwa,
- 2) opiniowanie i rekomendowanie Zarządowi Województwa propozycji zmian w postanowieniach Kontraktu,

- 3) opiniowanie i rekomendowanie Zarządowi Województwa wniosków o dofinansowanie zadań, niezbędnych dla skutecznej realizacji działań.

§23.

W przypadku, gdy wymaga tego zakres omawianych spraw, na wniosek członka podstawowego składu RKS-u, Przewodniczący może zaprosić inne osoby do udziału w posiedzeniu bez prawa do głosowania.

§24.

Regulamin RKS-u przyjmowany jest uchwałą na pierwszym jego posiedzeniu.

§25.

1. Obsługę prac RKS-u zapewnia Sekretariat.
2. Funkcję Sekretariatu RKS pełni Departament Rozwoju Regionalnego i Współpracy z Zagranicą Urzędu Marszałkowskiego Województwa Świętokrzyskiego.

Rozdział 6

Zakres i tryb sprawozdawczości (raportowania)

§26.

1. Podmioty uprawnione składają do Zarządu Województwa, do 15 dnia miesiąca następującego po upływie każdego kwartału, raporty kwartalne na temat realizowanych przez nie zadań.
2. Do dnia 15 stycznia roku następującego po roku budżetowym i roku realizacji kontraktu podmioty uprawnione składają do Zarządu Województwa raporty roczne na temat realizowanych przez nie zadań.
3. Raporty sporządza się według wzoru stanowiącego załącznik nr 8 do kontraktu. Raporty te podlegają weryfikacji przez Zarząd Województwa.

§27.

1. Zarząd Województwa zobowiązuje się do sporządzania raportów rzeczowo-finansowych kwartalnych i rocznych o stanie realizacji działań objętych kontraktem oraz do przedkładania ich Wojewodzie.
2. Raporty kwartalne są przedkładane do końca miesiąca następującego po upływie każdego kwartału, a sprawozdania roczne, do dnia 5 lutego roku następującego po roku budżetowym i roku realizacji kontraktu .
3. Zarząd Województwa sporządza raporty rzeczowo-finansowe na podstawie raportów przygotowanych przez podmioty uprawnione, według wzoru stanowiącego załącznik nr 9 do kontraktu.

§28.

Wykorzystując raporty rzeczowo-finansowe złożone przez Zarząd Województwa oraz wyniki kontroli finansowych, Wojewoda przygotowuje, do dnia 31 marca roku następującego po roku budżetowym roczne sprawozdanie na temat stanu realizacji kontraktu, zgodnie z zapisami § 19 ust. 2 Programu wsparcia.

§29.

1. Raporty, o których mowa w § 27 ust. 3 przedkładane są do zatwierdzenia Świętokrzyskiemu Komitetowi Monitorującemu Programy Rozwoju Regionalnego. Następnie raporty wymienione w ust. 3 przekazywane są do wiadomości ministra właściwego do spraw rozwoju regionalnego.
2. W przypadku, gdy Świętokrzyski Komitet Monitorujący Programy Rozwoju

Regionalnego nie zaakceptuje sprawozdania wskazując jednocześnie zakres koniecznych poprawek, Wojewoda przygotowuje poprawioną wersję sprawozdania w terminie 14 dni od dnia posiedzenia Komitetu.

Rozdział 7

Zasady i tryb zaspokajania roszczeń oraz rozwiązywania sporów

§30.

Roszczenia finansowe strony rządowej wobec jednostek samorządu terytorialnego zaspokajane są w trybie przepisów dotyczących dotacji celowych na tzw. zadania własne jednostek samorządu terytorialnego, a także wykorzystywania środków pochodzących ze źródeł zagranicznych. W szczególności zwrot do budżetu państwa środków krajowych odbywa się w trybie przewidzianym dla dotacji wykorzystanych niezgodnie z przeznaczeniem lub pobranych w nadmiernej wysokości, przy czym przeznaczenie środków i ich wysokość określają zapisy niniejszego kontraktu.

§31.

W razie nie wywiązania się przez Stronę rządową ze swoich zobowiązań zawartych w kontrakcie, roszczenia Strony samorządowej wobec Strony rządowej ograniczone są do wysokości poniesionych strat i będą dochodzone na ogólnych zasadach prawa cywilnego z uwzględnieniem przepisów ustawy o zasadach wspierania rozwoju regionalnego.

§32.

W przypadku zagrożenia realizacji ustawy budżetowej i podjęcia przez Radę Ministrów decyzji o blokowaniu na czas oznaczony planowanych wydatków z budżetu państwa Strona rządowa odpowiada wobec podmiotów uprawnionych, przez cały okres blokowania wydatków, jedynie za koszty, które zostały poniesione przez nie w celu minimalizowania strat własnych i na poniesienie których podmioty te uzyskały pisemną zgodę Wojewody.

§33.

Strony ustalają, że wysokość odsetek podlegających zwrotowi wraz z kwotami pobranymi nienależnie równa jest wysokości stopy redyskontowej weksli przyjmowanych od banków do redyskonta przez NBP.

§34.

1. Jeżeli jednostka samorządu terytorialnego podjęła działania mające na celu zapobieżenie powstaniu strat spowodowanych wstrzymaniem lub zaprzestaniem finansowania zadania realizowanego ze środków budżetu państwa, z tego tytułu przysługują mu roszczenia wobec Strony rządowej. W razie zaistnienia sporu co do zasadności tych działań, każda ze Stron może zażądać powołania rzeczoznawcy w celu uzyskania ekspertyzy. Koszty sporządzenia ekspertyzy ponoszą solidarnie obie Strony.

2. Roszczenia, o których mowa w ust.1 mogą przysługiwać jednostce samorządu terytorialnego wyłącznie wtedy, gdy wstrzymanie lub zaprzestanie finansowania zadania realizowanego ze środków budżetu państwa nie jest skutkiem naruszenia przez tę jednostkę postanowień kontraktu lub umowy o dofinansowanie zadania.

§35.

Z roszczeniami wynikającymi z kontraktu Strona samorządowa występuje do ministra właściwego do spraw rozwoju regionalnego.

§36.

W przypadku zmiany lub rozwiązania kontraktu roszczenia podmiotów uprawnionych wynikające z tego tytułu zaspokajają się jeżeli zmiana lub rozwiązanie było oczywiście niezasadne. W takim przypadku roszczenia zaspokajają ta Strona, która spowodowała zmianę lub rozwiązanie kontraktu. Jeżeli jednak zmiana lub rozwiązanie kontraktu są następstwem

zmniejszenia przewidzianych w ustawie budżetowej środków, roszczeń takich nie zaspakaja się.

§37.

Strony będą dążyć do ustanowienia systemu rozstrzygania sporów z uwzględnieniem procedur sądownictwa polubownego.

Załącznik nr 5 do kontraktu dla Województwa Świętokrzyskiego

Procedury wyboru i realizacji zadań

Rozdział 1

Wybór zadań w ramach kontraktu

§ 1.

1. Do realizacji w ramach kontraktu przewidziane są zadania, których wyboru dokonuje Zarząd Województwa po podpisaniu kontraktu, na podstawie procedury określonej w § 2 – 9.
2. Zadania wybrane zgodnie z procedurą, o której mowa w ust. 1 umieszcza się w załączniku nr 6 (po dokonaniu czynności, o których mowa w art. 3 kontraktu).
3. Kontynuowane w ramach kontraktu inwestycje wieloletnie jednostek samorządu terytorialnego nie podlegają procedurze wyboru, o której mowa w ust. 1.
4. Projekty realizowane w ramach ZPORR i IW INTERREG nie podlegają procedurze wyboru, o której mowa w ust. 1.

§ 2.

W celu uzyskania wsparcia z budżetu państwa zainteresowane podmioty składają wnioski do Urzędu Marszałkowskiego.

§ 3.

1. Formę wniosku ustala Zarząd Województwa.
2. Wniosek musi zawierać kartę zadania określoną w załączniku nr 7 do kontraktu.

§ 4

1. Urząd Marszałkowski dokonuje oceny kompletności złożonych wniosków.
2. W przypadku stwierdzenia braków lub nieprawidłowości wnioski zostają zwrócone wnioskodawcom w celu dokonania stosownych poprawek w terminie 7 dni od daty otrzymania zawiadomienia.

§ 5.

1. Zarząd Województwa po dokonaniu oceny formalnej wniosków przekazuje je Regionalnemu Komitetowi Sterującemu w celu zasięgnięcia opinii.
2. Po zasięgnięciu opinii Regionalnego Komitetu Sterującego, Zarząd Województwa dokonuje wyboru zadań w drodze uchwały, w oparciu o następujące kryteria:
 - a) zgodność z priorytetami Strategii i Programów wojewódzkich,
 - b) realność współfinansowania przez podmiot(y) uprawniony(e),
 - c) gotowość realizacyjna (w tym kompletność dokumentacji technicznej, finansowej i innej),
 - d) komplementarność z innymi zadaniami realizowanymi lub zrealizowanymi.

§ 6.

1. Zarząd Województwa niezwłocznie informuje Wojewodę, jako organ odpowiedzialny za

płatności oraz jako Przewodniczącego Świętokrzyskiego Komitetu Monitorującego Programy Rozwoju Regionalnego, o dokonanym wyborze zadań.

§ 7.

Kwoty określone w ramach niniejszego kontraktu, które nie zostały wykorzystane ze względu na niższe niż przewidziane kontraktem koszty realizacji zadań (tzw. oszczędności poprzetargowe), mogą być przeznaczone na inne zadania wynikające z programu wojewódzkiego, z zastrzeżeniem, że decyzja Zarządu Województwa w takim przypadku wymaga uzyskania pisemnej zgody ministra właściwego do spraw rozwoju regionalnego, a wyboru zadania dokonano zgodnie z procedurą wyboru zadań opisaną w § 1-6.

Rozdział 2

Podmioty uprawnione

§ 8.

Podmiot uprawniony jest odpowiedzialny za realizację zadania, a w szczególności za:

- 1) wybór w drodze zamówienia publicznego (lub w inny sposób określony przepisami) bezpośrednich wykonawców inwestycji i dostawców usług i towarów dla realizacji poszczególnych zadań finansowanych w ramach kontraktu,
- 2) wybór ostatecznych odbiorców usług finansowanych z programów wsparcia dla małych i średnich przedsiębiorstw oraz projektów rozwoju zasobów ludzkich,
- 3) wykonanie wszelkich zaplanowanych i finansowanych działań niezbędnych do osiągnięcia zaplanowanych etapów realizacji zadań,
- 4) przygotowanie harmonogramów płatności, nadzorowanie bezpośrednich wykonawców zadania, gromadzenie dokumentacji i danych pozwalających na pełną kontrolę sposobu realizacji zadania, składanie informacji o stanie realizacji zadań.

§ 9.

Podmioty odpowiedzialne za realizację zadań wyszczególnionych w kontrakcie wymienione są w § 10 Programu wsparcia na rok 2004 oraz w załączniku nr 6 i 7 do kontraktu.

Rozdział 3

Umowy o dofinansowanie zadań

realizowanych w ramach kontraktu

§ 10.

1. Marszałek Województwa zawiera umowy o realizacji zadań ze wszystkimi podmiotami uprawnionymi, w których określone zostaną zobowiązania tych podmiotów w związku z realizacją postanowień kontraktu oraz harmonogramy realizacji zadań.

2. W przypadku, gdy podmiotem uprawnionym jest samorząd województwa Marszałek składa oświadczenie o zobowiązaniach i harmonogramie realizacji zadań.

3. Marszałek Województwa może zawrzeć umowę, która uwzględni okoliczności nieznanne w momencie składania przez podmiot uprawniony wniosku o dofinansowanie zadania, niewielką modyfikację zakresu rzeczowego zadania, terminu jego rozpoczęcia lub zakończenia, względnie innych warunków jego realizacji, pod warunkiem, że umowa taka:

- 1) nie zmienia skali realizowanego zadania, ani jego charakteru,
- 2) nie zwiększa wielkości finansowania zadania ze strony budżetu państwa,
- 3) nie ma znacznego wpływu na efekty realizacji działań mierzone ze pomocą wskaźników określonych w kontrakcie,

4) nie prowadzi do zmniejszenia proporcjonalnego udziału w finansowaniu zadania środków innych niż środki z budżetu państwa.

§ 11

1. Uwzględniając postanowienia kontraktu oraz umowy, o której mowa w § 10 ust. 1 lub oświadczenia o zobowiązaniach i harmonogramie realizacji zadań składanego przez Samorząd Województwa jako podmiot uprawniony, Wojewoda zobowiązany jest zawrzeć z każdą jednostką samorządu terytorialnego, realizującą zadania wynikające z kontraktu lub przekazującą do innych podmiotów środki na realizację tych zadań, umowę do kontraktu o dofinansowaniu zadania ze środków pochodzących z budżetu państwa, zwaną dalej „umową wykonawczą”. Umowa wykonawcza zawierana pomiędzy Wojewodą a jednostką samorządu terytorialnego jest parafowana przez Marszałka Województwa i sporządzana z dodatkowym egzemplarzem dla Samorządu Województwa.

2. Środki z budżetu państwa przeznaczone na dofinansowanie zadania nie mogą być przekazywane w innym trybie, niż na podstawie zawartej umowy o dofinansowanie.

3. Umowę wykonawczą zawiera się według wzoru stanowiącego załącznik nr 10 do kontraktu.

§ 12.

1. Środki z budżetu państwa przeznaczone na dofinansowanie zadania wynikającego z kontraktu przekazywane są do podmiotu uprawnionego, nie będącego jednostką samorządu terytorialnego, za pośrednictwem Samorządu Województwa, w oparciu o umowę wykonawczą zawartą przez Wojewodę z Samorządem województwa.

2. Środki, o których mowa w ust. 1 przekazywane są przez Wojewodę na rachunek bankowy Samorządu Województwa, na zasadach określonych w kontrakcie i w umowie wykonawczej.

3. Tryb przekazywania środków do podmiotu uprawnionego określa Samorząd Województwa.

§ 13.

Umowy wykonawcze zawierane są w terminie do 21 dni kalendarzowych od daty przekazania Wojewodzie kopii umowy, o której mowa w § 10, a w przypadku, gdy podmiotem uprawnionym jest Samorząd Województwa w ciągu 21 dni kalendarzowych od daty przedstawienia Wojewodzie przez Marszałka Województwa oświadczenia określającego zobowiązania i harmonogram realizacji zadań Samorządu Województwa jako podmiotu uprawnionego.

§ 14.

1. Umowa wykonawcza nie może zawierać zapisów niezgodnych z postanowieniami kontraktu, z wyjątkiem zapisów ust. 2.

2. Wojewoda może zawrzeć umowę wykonawczą, która uwzględnia okoliczności nieznanne w momencie składania przez podmiot uprawniony wniosku o dofinansowanie zadania, niewielką modyfikację zakresu rzeczowego zadania, terminu jego rozpoczęcia lub zakończenia, względnie innych warunków jego realizacji, pod warunkiem, że umowa taka:

- 1) nie zmienia skali realizowanego zadania, ani jego charakteru,
- 2) nie zwiększa wielkości finansowania zadania ze strony budżetu państwa,
- 3) nie ma znacznego wpływu na efekty realizacji działań, mierzone za pomocą wskaźników określonych w kontrakcie,
- 4) nie prowadzi do zmniejszenia proporcjonalnego udziału w finansowaniu zadania środków innych niż środki z budżetu państwa.

§ 15.

1. Umowa wykonawcza zawierać musi harmonogram rzeczowo-finansowy i plan finansowy realizacji zadania, określając w szczególności terminy realizacji kolejnych etapów zadania oraz związane z tym terminy i wysokość przekazywanych środków, jak również kwoty środków własnych i kwotę środków z innych źródeł, które mają być przeznaczone na finansowanie zadania w danym okresie.

2. Zapisy umowy wykonawczej dotyczące harmonogramu rzeczowo-finansowego i planu finansowego mogą ulec zmianie w wyniku rozstrzygnięć przetargowych. Zmiana taka ma postać aneksu do umowy wykonawczej, podpisanego przez obie strony tej umowy, którego kopia przekazywana jest samorządowi województwa.

Rozdział 4

Współfinansowanie zadań kontraktu

§ 16.

1. Poziom współfinansowania określa się dla poszczególnych zadań, których wybór następuje po podpisaniu kontraktu w trybie określonym w art. 2.

2. Poziom współfinansowania zadań określa się w wykazie zadań stanowiącym załącznik nr 6 pkt 5 do kontraktu oraz umowach wykonawczych (załącznik nr 10).

3. Poziom współfinansowania określony dla poszczególnych zadań musi być taki sam w zbiorczym wykazie zadań (załącznik nr 6) oraz w jednostkowych umowach wykonawczych.

4. Współfinansowanie poszczególnych inwestycji wieloletnich jednostek samorządu terytorialnego przyjmuje się do poziomu określonego w załączniku nr 7 do ustawy budżetowej na rok 2000.

§ 17.

Poziom współfinansowania przyjęty dla konkretnego zadania obowiązuje przez cały okres jego realizacji w ramach kontraktu.

§ 18.

1.. Strona samorządowa może zwiększyć swój udział w finansowaniu zadania, przy czym zmiana taka nie skutkuje automatycznym zwiększeniem udziału w finansowaniu zadania ze strony budżetu państwa.

2. Strona samorządowa może zmniejszyć swój udział w finansowaniu zadania, przy czym zmiana taka skutkuje automatycznym, proporcjonalnym zmniejszeniem udziału w finansowaniu zadania ze strony budżetu państwa.

§ 19.

Wprowadzenie zmian, o których mowa w § 18 wymaga zastosowania procedur określonych w art. 21 i 22 ustawy o zasadach wspierania rozwoju regionalnego.

§ 20.

1. W przypadku zaniechania finansowania inwestycji wieloletniej jednostki samorządu terytorialnego, bądź ograniczenia tego finansowania, należy dokonać rozliczenia tej inwestycji w części obejmującej kwotę zaniechania lub kwotę zmniejszenia.

2. Standardowy wzór deklaracji – w załączeniu.

Rozdział 5
Przekazywanie dotacji celowych na realizację zadań kontraktu

§ 21.

Wyplata dotacji celowej może być dokonywana jedynie po przedłożeniu Wojewodzie przez jednostkę samorządu terytorialnego kserokopii: faktur, rachunków lub innych dokumentów finansowych potwierdzonych za zgodność z oryginałem (łącznie z kserokopiami protokołów odbioru wykonanych robót, a w przypadku zakupu urządzeń, które nie zostały zamontowane - z kserokopiami protokołów odbioru urządzeń, przyjęcia materiałów na magazyn z podaniem miejsca ich składowania oraz kserokopiami innych dokumentów uzasadniających i potwierdzających wykonanie dotowanego zadania) potwierdzających wykonanie zadania lub jego części oraz wniosku o wypłatę dotacji na formularzu stanowiącym załącznik nr 11.

§ 22.

1. Środki z budżetu państwa przekazywane są w ramach umów wykonawczych do kontraktu zawartych pomiędzy Wojewodą i jednostkami samorządu terytorialnego i muszą być zgodne ze szczegółowym planem finansowym zawartym w tych umowach.
2. Środki te Wojewoda przekazuje na rachunek bankowy tej jednostki w terminie 21 dni kalendarzowych od daty przedłożenia ksero kopii faktury, kserokopii rachunku lub kserokopii innego dokumentu finansowego, potwierdzonych za zgodność z oryginałem (łącznie z kserokopiami protokołów odbioru wykonanych robót, a w przypadku zakupu urządzeń, które nie zostały zamontowane - z kserokopiami protokołów odbioru urządzeń, przyjęcia materiałów na magazyn z podaniem miejsca ich składowania oraz kserokopiami innych dokumentów uzasadniających i potwierdzających wykonanie dotowanego zadania).
3. Kwota zawarta we wniosku o wypłatę dotacji nie może być wyższa od kwoty wynikającej z planu finansowego zawartego w umowie wykonawczej do kontraktu.
4. Wypłata dotacji następuje po stwierdzeniu faktycznie wykonanego zakresu rzeczowego zadania i weryfikacji przedłożonego przez podmiot uprawniony wniosku o wypłatę dotacji i kserokopii dokumentów, o których mowa w ust. 2, pod warunkiem przebiegu realizacji zadania zgodnie z harmonogramem rzeczowo-finansowym.
5. W przypadku stwierdzenia nieprawidłowości czy braków w złożonym wniosku o wypłatę dotacji lub załączonych do niego kserokopii dokumentów, podmiot uprawniony zobowiązany jest do usunięcia tych nieprawidłowości czy braków, bądź udzielenia w wyznaczonym terminie niezbędnych dodatkowych informacji.

§ 23.

1. W razie stwierdzenia przez Wojewodę nieterminowej realizacji zadania (lub jego etapu), bądź nie wywiązania się podmiotu uprawnionego z przyjętego obowiązku współfinansowania zadania środkami własnymi, wynikającymi z harmonogramu rzeczowo-finansowego i planu finansowego, Wojewoda wstrzymuje wypłatę dotacji na realizację danego etapu zadania, a także wypłatę kolejnych rat dotacji, do czasu złożenia przez podmiot uprawniony odpowiednich wyjaśnień lub usunięcia przyczyn wstrzymujących wypłatę dotacji. O wstrzymaniu wypłaty dotacji Wojewoda zawiadamia podmiot uprawniony na piśmie.
2. Wojewoda o wstrzymaniu wypłaty dotacji - o której mowa w ust. 1 – informuje Zarząd Województwa oraz Świętokrzyski Komitet Monitorujący Programy Rozwoju Regionalnego na jego najbliższym posiedzeniu.

§ 24.

Ze środków dotacji z budżetu państwa mogą być finansowane jedynie koszty uzasadnione, tj. z wyłączeniem :

- 1) pozycji – „VAT” naliczony - jeżeli podatek ten nie jest kosztem podmiotu uprawnionego,
- 2) opłat z tytułu kar i odsetek za zwłokę.

§ 25.

Ostateczne rozliczenie dotacji następuje w terminie 30 dni od daty odbioru końcowego zadania, a w przypadku nie zakończenia realizacji zadania w okresie objętym kontraktem - do dnia 15 stycznia 2005 r.

§ 26.

1. W przypadku niezachowania w roku budżetowym przez jednostkę samorządu terytorialnego warunków umowy wykonawczej do kontraktu, a w szczególności wykorzystania dotacji lub jej części niezgodnie z przeznaczeniem określonym w harmonogramie rzeczowo-finansowym, Wojewoda żąda, po upływie wyznaczonego terminu usunięcia nieprawidłowości, zwrotu całości lub części dotacji przekazanej jednostce samorządu terytorialnego.

2. O żądaniu zwrotu dotacji Wojewoda informuje niezwłocznie na piśmie, z podaniem szczegółowej przyczyny tego żądania jednostkę samorządu terytorialnego, Zarząd Województwa oraz ministra właściwego do spraw rozwoju regionalnego.

§ 27.

1. Zwrot dotacji następuje w terminie i na zasadach określonych w art. 93 ustawy o finansach publicznych.

2. Podmiot uprawniony, który nie przeznaczy na finansowanie dotowanego zadania środków własnych w wysokości określonej w harmonogramie rzeczowo-finansowym obowiązany jest zwrócić przyznaną dotację w danym roku, w części proporcjonalnej do poniesionych wydatków.

§ 28.

Środki z budżetu Wspólnoty Europejskiej oraz towarzyszące im współfinansowanie z budżetu państwa przekazywane są zgodnie z procedurami zawartymi w odpowiednich programach operacyjnych ujętych w Narodowym Planie Rozwoju.

Rozdział 6

Kontrola

§ 29.

Kontrolę realizacji kontraktu wojewódzkiego sprawują: minister właściwy do spraw rozwoju regionalnego, Wojewoda oraz Zarząd Województwa.

§ 30.

W przypadku projektów finansowanych ze środków Wspólnoty Europejskiej prawo do kontroli posiadają także przedstawiciele uprawnionych instytucji.

§ 31.

Do zadań Wojewody Świętokrzyskiego należy kontrola finansowa, dotycząca zwłaszcza prawidłowości wykorzystania środków oraz przestrzeganie obowiązku ich zwrotu w razie wykrycia nieprawidłowości polegających w szczególności na wykorzystywaniu środków niezgodnie z przeznaczeniem.

§ 32.

Do zadań Zarządu Województwa Świętokrzyskiego należy kontrola zrealizowanych zadań zwłaszcza w kontekście ich zgodności z kontraktem i zapisami wniosku o realizację zadania przyjętego po podpisaniu kontraktu.

§ 33.

Umowy z podmiotami włączonymi w realizację zadań zapewnią dostęp odpowiednio upoważnionych przedstawicieli wyżej wymienionych podmiotów do dokumentów i do

projektów. Podmioty uprawnione do kontroli, wymienione w § 31 i 32, informują się nawzajem o wynikach przeprowadzonych przez siebie kontroli.

§ 34.

W celu prawidłowego przeprowadzania kontroli zadań realizowanych na podstawie kontraktu, Zarząd Województwa Świętokrzyskiego może żądać od podmiotów uprawnionych realizujących zadania niezbędnych informacji, odnoszących się do postępów w realizacji i efektywności wdrażania zadań.

§ 35.

Informacje, o których mowa w § 37, muszą zostać przekazane Zarządowi Województwa Świętokrzyskiego w terminie 7 dni od dnia otrzymania przez podmiot uprawniony żądania takich informacji od tych organów.

§ 36.

W przypadku, gdy informacje te nie zostaną dostarczone w przewidzianym terminie, Wojewoda wstrzymuje przekazywanie dalszych środków przeznaczonych na realizację zadania.

§ 37.

Przedstawiciele ministra właściwego ds. rozwoju regionalnego, Wojewody i Zarządu Województwa mogą przeprowadzać kontrole i inspekcje w miejscu realizacji zadania w celu zapewnienia właściwego nadzoru i kontroli.

§ 38.

Przedstawiciele ministra właściwego ds. rozwoju regionalnego, Wojewody i Zarządu Województwa sporządzają raporty z wyników kontroli lub inspekcji i przekazują je odpowiednio: ministrowi właściwemu ds. rozwoju regionalnego, Wojewodzie, Marszałkowi Województwa, podmiotowi uprawnionemu i Świętokrzyskiemu Komitetowi Monitorującemu Programy Rozwoju Regionalnego.

§ 39.

W przypadku, gdy z raportu, o którym mowa w § 38, wynika, iż zadanie realizowany jest niezgodnie z ustaleniami kontraktu, Wojewoda wstrzymuje przekazywanie środków przeznaczonych na to zadanie.

§ 40.

Wojewoda wzywa podmiot uprawniony do usunięcia nieprawidłowości w terminie 30 dni od dnia ich wykrycia.

§ 41.

W przypadku, gdy po upływie przewidzianego terminu, podmiot uprawniony nie usunie nieprawidłowości dotyczących wykonywania zadania, Wojewoda rozwiązuje umowę finansową zawartą z tym podmiotem na realizację zadania i żąda zwrotu udzielonej dotacji w terminie i na zasadach określonych w art. 93 ustawy o finansach publicznych oraz informuje o tym Zarząd Województwa oraz Świętokrzyski Komitet Monitorujący Programy Rozwoju Regionalnego na jego najbliższym posiedzeniu.

Rozdział 7

Postępowanie szczególne

§ 42.

1 W przypadku, gdy w toku realizacji kontraktu zaistnieje okoliczność, która spowoduje uzasadnione działanie samorządu na rzecz dofinansowania środkami z budżetu państwa określonymi w limicie dla danego województwa w Programie wsparcia, zadania ministra właściwego innego niż ds. rozwoju regionalnego lub też minister taki zgłosi zamiar udostępnienia samorządowi środków z części budżetu państwa, której jest dysponentem, na wsparcie finansowe zadania realizowanego w ramach kontraktu, wówczas wymagane jest sporządzenie stosownego porozumienia pomiędzy samorządem a właściwym ministrem.

2. Porozumienie, o którym mowa w ust. 1 jest podstawą dokonania zmian w kontrakcie w

trybie i na zasadach określonych w art. 21 i 22 ustawy o zasadach wspierania rozwoju regionalnego.

3. Standardowy wzór porozumienia – w załączeniu.

Wzór Porozumienia do załącznika nr 5.

Porozumienie

z dnia

w sprawie realizacji następujących zadań zapisanych w Kontrakcie dla województwa

1).....

2).....

itd.

zawarte pomiędzy Samorządem Województwa zwanym dalej Samorządem, reprezentowanym przez Marszałka Województwa

a Ministrem -- zwanym dalej Ministrem.

§ 1.

Zakres rzeczowy, wielkość środków oraz podmioty uprawnione określa Kontrakt dla Województwa zawarty dnia 2004 r. w Warszawie pomiędzy Radą Ministrów a Samorządem Województwa

§ 2.

Minister wystąpi do Ministra Finansów o przeniesienie środków na realizację wymienionych zadań z rezerwy celowej budżetu państwa przeznaczonej na Kontrakty wojewódzkie do budżetu ministra.

§ 3.

Samorząd zawrze porozumienie z podmiotami uprawnionymi w sprawie kontroli i monitoringu realizacji zadania, zgodnie z zapisami załączników 4 i 5 do Kontraktu wojewódzkiego, zawartego dnia 2004 r.

§ 4.

Zmiany Kontraktu wojewódzkiego będą podstawą zmiany postanowień niniejszego porozumienia.

.....
Minister

.....
Marszałek
Województwa

Raport kwartalny / roczny z przebiegu realizacji Kontraktu
składany przez podmiot uprawniony do Zarządu Województwa
(wzór)

Raport za okres.....

Nazwa województwa

Nazwa podmiotu uprawnionego

Numer i nazwa działania/ zadania (wg. zapisów Kontraktu wojewódzkiego)

Data i numer umowy.....

Część 1. Postęp realizacji planu finansowego i rzeczowego działania/ zadania.

Tabela 1. Harmonogram i postęp realizacji planu finansowego działania/ zadania.

Numer i nazwa działania/ zadania	Rodzaj działania/ zadania	Rozpoczęcie realizacji (termin przekazania środków)		Termin zakończenia realizacji (rozliczenia)		Faza realizacji	Postęp realizacji planu finansowego (w zł)					
		Planowane	Rzeczywiste	Planowane	Rzeczywiste		Środki udostępnione przez stronę rządową			Środki udostępnione przez stronę samorządową		
1	2	3	4	5	6	7	8			9		
							Z	W	%	Z	W	%
Priorytet I												
Działanie I/ zadanie I												
Działanie .../ Zadanie ...												
Priorytet ...												
Działanie.../ Zadanie ...												
Działanie/ Zadanie...												
Ogółem kontrakt												

Objaśnienia:

W kolumnach 3-6 jako dane wyjściowe należy wpisywać wartości (daty i sumy) określone w kontrakcie

W kolumnach 8-9 symbole Z, W i % oznaczają:

Z- zobowiązania na realizację działania/ projektu, wynikające z kontraktu wojewódzkiego,

W- wydatki poniesione przez beneficjenta w okresie do ostatniego dnia kwartału (roku) objętego raportem

% - stopień realizacji (iloraz W/Z * 100%)

Tabela 2 Postęp realizacji planu rzeczowego działania/ projektu

Nazwa działania/ projektu	Wskaźniki produktu								
	2			3			4		
1	P	Px	%	P	Px	%	P	Px	%
Działanie									
Projekt 1									

Projekt ...									
Ogółem									

Objaśnienia:

W kolumnach 2-4 należy wpisać nazwy uzgodnionych w kontrakcie najważniejszych wskaźników produktu

P- wartość wskaźnika produktu określona w kontrakcie

Px- osiągnięta wielkość w toku realizacji

% stopień realizacji określonych w kontrakcie wskaźników rzeczowych

Część 2 Opis sytuacji w zakresie wdrażania kontraktu

W części opisowej raportu należy przedstawić analizę stopnia realizacji działania/ projektu, skuteczności stosowania instrumentów realizacyjnych (w tym oceny instytucji pośredniczących), problemów powstałych na etapie wdrażania projektu/ działania (w tym przyczyny opóźnień), środków podjętych w celu ich przewyżczenia i ewentualne rekomendacje dotyczące ich usunięcia.

Opracował.....(imię, nazwisko, stanowisko, numer telefonu, e-mail)

(miejsowość i data).....

Załącznik nr 9 do Kontraktu wojewódzkiego dla Województwa Świętokrzyskiego

Raport kwartalny / roczny na temat przebiegu realizacji Kontraktu

składany przez Zarząd Województwa do Wojewody

(wzór)

Raport za okres

Nazwa województwa

Część 1. Postęp finansowy i rzeczowy realizacji kontraktu

Tabela 1 Harmonogram i postęp finansowy realizacji priorytetów, działań/ zadań objętych kontraktem

Numer i nazwa działania/ zadania	Podmiot uprawniony	Rodzaj działania/ zadania	Rozpoczęcie realizacji (termin przekazania środków)		Termin zakończenia realizacji (rozliczenia)		Faza realizacji	Postęp realizacji planu finansowego (w zł)					
			Planowane	Rzeczywiste	Planowany	Rzeczywisty		Środki udostępnione przez stronę rządową			Środki udostępnione przez stronę samorządową		
1	2	3	4	5	6	7	8	9			10		
								Z	W	%	Z	W	%
Priorytet I													
Działanie 1/ Zadanie 1													
Działanie.../ Zadanie ...													
Priorytet II													
Działanie 1/ Zadanie 1													
Działanie... / Zadanie...													

Ogółem													
--------	--	--	--	--	--	--	--	--	--	--	--	--	--

Objaśnienia:

W kolumnach 4-7 jako dane wyjściowe należy wpisywać wartości (daty i sumy) określone w kontrakcie.

W kolumnach 9-10 symbole Z, W i % oznaczają:

Z - zobowiązania na realizację działania/ zadania, wynikające z kontraktu,

W - wydatki poniesione przez podmiot(y) uprawniony(e) w okresie do ostatniego dnia kwartału (roku) objętego raportem

% - stopień realizacji (iloraz W/Z x 100%)

Tabela 2. Postęp realizacji planu rzeczowego

Nazwa działania/ zadania	Podmiot uprawniony	Rodzaj działania, zadania	Wskaźniki produktu										
			4			5			6				
			P	Px	%	P	Px	%	P	Px	%		
Działanie 1													
Zadanie 1													
Zadanie ...													
Ogółem													

W kolumnach 4 – 6 należy wpisać nazwy uzgodnionych w kontrakcie najważniejszych wskaźników.

P - wartość wskaźnika produktu określona w kontrakcie

Px - osiągnięta wielkość w toku realizacji

% stopień realizacji określonych w kontrakcie wskaźników rzeczowych

Część 2. Opis sytuacji w zakresie wdrażania kontraktu

W części opisowej raportu należy przedstawić: kompleksowe oddziaływanie realizacji kontraktu wojewódzkiego na osiągnięcie spójności społecznej, gospodarczej i przestrzennej z krajami i regionami Wspólnoty Europejskiej oraz osiągnięcie celów zdefiniowanych w strategii i Programie wojewódzkim; skutki oddziaływania realizacji kontraktu wojewódzkiego na sytuację społeczno-gospodarczą województwa oraz skutki oddziaływania na środowisko.

Opracował.....(imię, nazwisko, stanowisko, numer telefonu, e-mail)

(miejscowość i data).....

Załącznik nr 10 do kontraktu dla Województwa Świętokrzyskiego

UMOWA WYKONAWCZA
(wzór)

Nr z dnia

o dofinansowanie środkami pochodzącymi z budżetu państwa zadania,
realizowanego w ramach działania ujętego w Kontrakcie wojewódzkim
zawartym pomiędzy Radą Ministrów a Samorządem Województwa Świętokrzyskiego dnia
....., zwana dalej umową, zawarta pomiędzy Wojewodą Świętokrzyskim
reprezentowanym przez
a Samorządem Województwa, Powiatu, Gminy (*niepotrzebne skreślić)
zwanym dalej Samorządem, reprezentowanym przez
.....

§ 1.

1. Wojewoda, w oparciu o przepisy ustawy o finansach publicznych i postanowienia Kontraktu wojewódzkiego, przekazuje Samorządowi dotację celową z budżetu państwa na dofinansowanie zadania będącego treścią niniejszej umowy, w łącznej kwocie zł (słownie:.....), co stanowi % wartości zadania.
2. Kwotę przekazywanej dotacji, o której mowa w ust. 1, pomniejsza się o wysokość dotacji udzielonych w 2004 roku na realizację zadania, przekazanych Samorządowi przed podpisaniem niniejszej umowy.

§ 2.

Samorząd - zgodnie z zapisem zawartym w kontrakcie - zobowiązuje się do przekazania na realizację zadania środków w łącznej kwocie zł, (słownie), co stanowi % wartości zadania.

§ 3.

1. Terminy i kwoty przekazywania dotacji na realizację zadania określa plan finansowy, o którym mowa w § 4.
2. Zasady i tryb przekazywania dotacji celowej z budżetu państwa określa § 5.

§ 4.

Strony umowy określają w oparciu o odpowiednie zapisy kontraktu wojewódzkiego:

- 1)
.....(*harmonogram rzeczowo-finansowy realizacji zadania*)
- 2)
.....(*plan finansowy realizacji zadania*)

precyzujące w szczególności terminy realizacji kolejnych etapów zadania oraz odpowiadające im terminy i wysokość przekazywanych środków (w ratach lub w całości).

Przy określaniu kwot dotacji w danym roku budżetowym należy uwzględnić:

- a) kwotę zobowiązań Samorządu, które wymagają uregulowania w danym okresie,
- b) kwotę dotacji przyznanych przed podpisaniem kontraktu.

§ 5.

1. Dotacja celowa z budżetu państwa może być przekazana po złożeniu przez Samorząd pisemnego wniosku o wypłatę dotacji w kwocie nie wyższej niż wynikająca z planu finansowego i pod warunkiem przedstawienia kserokopii: faktur, rachunków lub innych dokumentów finansowych potwierdzonych za zgodność z oryginałem (łącznie z kserokopiami protokołów odbioru wykonanych robót, a w przypadku zakupów urządzeń, które nie zostały zamontowane - z kserokopiami protokołów odbioru urządzeń, przyjęcia materiałów na magazyn z podaniem miejsca ich składowania) uzasadniających i potwierdzających wykonanie dotowanego zadania lub jego części zgodnie z harmonogramem, o którym mowa w § 4.
2. Wniosek o wypłatę dotacji łącznie z dokumentami, o których mowa w ust. 1, Samorząd składa Wojewodzie po zakończeniu realizacji zadania bądź jego etapu.
3. Wypłata dotacji następuje po uprzednim stwierdzeniu przez Wojewodę lub inne podmioty, upoważnione do kontroli realizacji kontraktu wykonanego zakresu rzeczowego zadania i weryfikacji przez Wojewodę przedłożonego przez Samorząd wniosku o wypłatę dotacji oraz załączonych do niego dokumentów, o których mowa w ust. 1.
4. W przypadku stwierdzenia nieprawidłowości w złożonym wniosku o wypłatę dotacji lub w załączonych do niego dokumentach, Samorząd zobowiązany jest do ich usunięcia albo udzielenia niezbędnych dodatkowych informacji w wyznaczonym przez Wojewodę terminie.
5. Dotacja przekazywana jest na rachunek bankowy Samorządu w terminie 14 dni kalendarzowych od daty przedłożenia przez Samorząd wniosku wraz z wymaganymi dokumentami, o których mowa w ust. 1, lub w terminie 21 dni od daty usunięcia nieprawidłowości, o których mowa w ust. 4, stwierdzonych podczas weryfikacji wniosku.
6. W razie stwierdzenia przez Wojewodę nieterminowej realizacji zadania (lub jego etapu), bądź nie wywiązania się Samorządu z przyjętego obowiązku współfinansowania zadania środkami, o których mowa w § 2 ust. 1, wynikających z harmonogramu rzeczowo-finansowego i planu finansowego, o których mowa w § 4, Wojewoda wstrzymuje wypłatę dotacji na realizację danego etapu zadania, a także wypłatę kolejnych rat dotacji, do czasu złożenia przez Samorząd odpowiednich wyjaśnień lub usunięcia przyczyn wstrzymujących wypłatę dotacji. O wstrzymaniu wypłaty dotacji Wojewoda zawiadamia Samorząd na piśmie. Powiadomienie takie przekazywane jest także do Zarządu Województwa.
7. Ostateczne rozliczenie dotacji przyznanych na zadanie następuje po zakończeniu jego realizacji, w terminie 21 dni od daty odbioru końcowego zadania, tj. do dnia, a w przypadku nie zakończenia realizacji zadania w okresie objętym kontraktem - do dnia 15 stycznia 2005 r.
8. W przypadku niezachowania terminów rozliczeń, o których mowa w ust. 6 i 7 skutki nie wypłacenia dotacji obciążają Samorząd.
9. Ze środków dotacji mogą być finansowane jedynie koszty uzasadnione, tj. bez podatku „VAT” oraz opłat z tytułu kar i odsetek za zwłokę.

§ 6.

Samorząd zobowiązuje się do przekazywania informacji o postępach rzeczowych i wysokości zaangażowanych środków finansowych na realizację zadania zgodnie z postanowieniami Kontraktu wojewódzkiego w zakresie i trybie przewidzianym w kontrakcie - wg wzoru określonego w załączniku nr 9. Niedopełnienie tego obowiązku powoduje wdrożenie trybu postępowania określonego w § 5 ust. 6 oraz skutki, o których mowa w § 5 ust. 8.

§ 7.

1. W przypadku niezachowania w roku budżetowym przez Samorząd warunków umowy, a w szczególności wykorzystania dotacji lub jej części niezgodnie z przeznaczeniem określonym w harmonogramie rzeczowo-finansowym, Wojewoda żąda - po upływie wyznaczonego terminu usunięcia nieprawidłowości - zwrotu całości lub części kwoty dotacji przekazanych Samorządowi na realizację zadania.
2. Samorząd, który nie przeznaczy na finansowanie dotowanego zadania środków własnych w wysokości określonej w harmonogramie rzeczowo-finansowym obowiązany jest zwrócić dotację przyznaną w danym roku w części proporcjonalnej do poniesionych wydatków.
3. Zwrot dotacji, o których mowa w ust. 1 i 2, następuje w terminie i według zasad określonych w art. 93 ustawy o finansach publicznych.

§ 8.

1. Wojewoda/ Przedstawiciel Wojewody Świętokrzyskiego jest uprawniony do przeprowadzania kontroli finansowej i rzeczowej realizowanego zadania, a także do przeprowadzania inspekcji w celu kontroli realizacji zadania.
2. Samorząd jest zobowiązany do zapewnienia odpowiednio upoważnionemu przedstawicielowi, o którym mowa w ust. 1, dostępu do dokumentów i do projektów odnoszących się do postępów w realizacji zadania i jego finansowania.

§ 9.

W sprawach nie uregulowanych niniejszą umową mają zastosowanie przepisy ustawy o finansach publicznych.

§ 10.

1. Niniejsza umowa może zostać zmieniona na skutek zmiany Kontraktu wojewódzkiego.
2. Wszelkie zmiany umowy, o których mowa w ust. 1 wymagają formy pisemnej.

§ 11.

Umowę niniejszą sporządzono w jednobrzmiących egzemplarzach, z których każdy stanowi dowód jej zawarcia.

Wojewoda Świętokrzyski

Samorząd Województwa Świętokrzyskiego

.....

Załącznik nr 11 do kontraktu dla Województwa Świętokrzyskiego

WNIOSEK O WYPŁATĘ DOTACJI

(wzór)

z budżetu państwa na dofinansowanie zadania realizowanego w ramach Kontraktu wojewódzkiego

1. Nazwa zadania i jego lokalizacja.

2. Dane dotyczące podmiotu(ów) uprawnionego(ych).

(Nazwa, forma organizacyjna, adres, osoba odpowiedzialna za realizację zadania, telefony kontaktowe, numer rachunku bankowego, NIP, ew. REGON).

3. Szczegółowy opis zadania.

(należy opisać zadanie i podać nr podpisanej umowy o dofinansowanie zadania ze środków budżetu państwa).

3 a. Ewentualne powiązania z innymi zadaniami.

(Rodzaj i status powiązań należy wyraźnie określić).

4. Harmonogram realizacji zadania.

(data rozpoczęcia, data zawarcia umowy z wykonawcą, rozliczenie realizacji zadania za okres (od do), którego dotyczy wniosek o wypłatę dotacji, rzeczowy i finansowy zakres realizacji zadania we wnioskowanym okresie.

Następujące informacje wymagane są przy rozliczaniu kolejnych etapów realizacji zadania, w tym: data zakończenia, data zamknięcia finansowego, data osiągnięcia pełnego efektu zadania).

5. Wydatki i ich finansowanie:

- 1) planowane nakłady na realizację zadania od początku realizacji zadania, tj. od dniado dnia tj. terminu zakończenia realizacji zadania,
- 2) poniesione nakłady od początku realizacji zadaniazł.
- 3) nakłady do poniesienia w następnym okresie (poz. 1 - 2)zł.

Szczegółowa kalkulacja nakładów:

- 4) nakłady poniesione od początku realizacji (poz. 2)zł.
- 5) nakłady rozliczone w poprzednim okresiezł.
- 6) nakłady do rozliczenia (kwota zobowiązań, które wymagają uregulowania w okresie wnioskowanym poz. 4 - 5)zł.

6. Źródła finansowania zadania:

- 1) Środki własne wnioskodawcyzł. *(środki udostępnione przez stronę samorządową),*
- 2) Wnioskowana dotacja z budżetu państwazł *(środki udostępnione przez stronę rządową).*

7. Informacja czy jednocześnie z wnioskiem o wypłatę dotacji wnioskodawca występuje o finansowanie z innych źródeł publicznych (podać szczegóły).

8. Oświadczenie wnioskodawcy, że wniosek i inne dokumenty zostały sporządzone zgodnie z najlepszą wiedzą, a wnioskowana dotacja jest na minimalnym poziomie umożliwiającą realizację zadania.

Dane uzupełniające:

1. Nakłady poniesione na zadanie od początku realizacji do końca miesiąca poprzedzającego miesiąc, w którym składany jest wniosek.
2. Stopień zaawansowania realizacji zadania (inwestycji) - relacja wartości nakładów od początku realizacji zadania do kosztu całkowitego (wartości kosztorysowej) - w %.
3. Suma dotacji otrzymanej z budżetu państwa na dofinansowanie zadania od początku jego realizacji.
4. Dotychczasowy udział dotacji z budżetu państwa w finansowaniu zadania (%).
5. Dotychczasowy udział środków własnych w zł i w %.
6. Dotychczasowy udział innych źródeł w finansowaniu zadania w zł i w %.

WOJEWÓDZKIE BIURO GEODEZJI
I MODERNIZACJI TERENÓW WIEJSKICH
Spółka z o.o. w likwidacji
Al. IX Wieków Kielc 3, 25-516 KIELCE
Tel. kom. 0505054470

Kielce dn. 12.05.2004 r.

WBG-L/35/2004

Pan Franciszek Wołodźko
Marszałek Województwa Świętokrzyskiego

Nawiązując do wniosku przedstawionego w dniu 5.05.2004 r. na Zgromadzeniu Wspólników W.B.G. i M.T.W Sp. z o.o. w likwidacji w Kielcach dotyczącego udzielenia pomocy w prowadzonej archiwizacji dokumentów likwidowanej Spółki – uprzejmie proszę o wyrażenie zgody na częściowe powierzenie tych czynności za odpłatnością specjalście z Archiwum Państwowego w Kielcach.

Przewidywany koszt wykonania tej usługi na zasadzie umowy zlecenia wyniesie 1.000,- złotych.

Powierzenie tych czynności specjalście z tej dziedziny jest konieczne z uwagi na to, że likwidowana Spółka jako następcą prawny przejęła po byłym Wojewódzkim Biurze Geodezji i Terenów Rolnych – będącym wcześniej jednostką budżetową dużą ilość dokumentów między innymi z zakresu geodezji i gospodarki ziemią, w tym kategorii A, które wymagają przejrzania, oceny ich przydatności i odpowiedniego skatalogowania w celu dalszego zadysponowania do przechowania lub kasacji.

Uprzejmie proszę o przychylne rozpatrzenie mojej prośby.

LIKWIDATOR

mgr Józef Binkowski