

Nr VII/139/07
Sejmiku Województwa Świętokrzyskiego
z dnia 18 czerwca 2007 roku

w sprawie podziału województwa świętokrzyskiego na obwody łowieckie.

Na podstawie art. 18 pkt 20, art.89 ust.1 i 2 ustawy z dnia 5 czerwca 1998 roku o samorządzie województwa (j. t. Dz. U. z 2001r. Nr 142, poz. 1590 z późn. zm.), art. 47 ust. 2 ustawy z dnia 29 lipca 2005 roku o zmianie niektórych ustaw w związku ze zmianami w podziale zadań i kompetencji administracji terenowej (Dz.U. z 2005r. Nr 175, poz. 1462 z późn.zm.) oraz art. 27 ust.1 ustawy z dnia 13 października 1995 r. Prawo łowieckie (j.t. Dz. U. z 2005r. Nr 127, poz. 1066 z późn. zm.) uchwała się, co następuje:

§ 1

Sejmik Województwa Świętokrzyskiego dokonuje podziału województwa świętokrzyskiego na obwody łowieckie.

§ 2

Sejmik Województwa Świętokrzyskiego ustala opis granic obwodów łowieckich, stanowiący załącznik Nr 1 do niniejszej uchwały.

§ 3

Przebieg granic obwodów łowieckich naniesiony jest na mapy topograficzne w skali 1:50.000, stanowiące załącznik nr 2 do niniejszej uchwały.

§ 4

Wykonanie uchwały powierza się Zarządowi Województwa Świętokrzyskiego.

§5

Uchwała podlega ogłoszeniu w Dzienniku Urzędowym Województwa Świętokrzyskiego.

§6

Tracą moc:

1/ rozporządzenie Wojewody Świętokrzyskiego Nr 36/05 z dnia 9 czerwca 2005r. w sprawie podziału województwa świętokrzyskiego na obwody łowieckie (Dz.Urz. Woj. Świętokrzyskiego Nr 125, poz. 1581);

2/ rozporządzenie Wojewody Tarnobrzskiego Nr 9 z dnia 1 lipca 1997r. w sprawie podziału województwa tarnobrzskiego na obwody łowieckie (Dz.Urz. Woj. Tarnobrzskiego z 1997r., Nr 12, poz. 160, Nr 23, poz. 259; z 1998r., Nr 25, poz.271, Nr 29, poz. 306, Nr 30, poz. 310) w części dotyczącej obszarów położonych na terenie województwa świętokrzyskiego;

3/ rozporządzenie Wojewody Podkarpackiego z dnia 14 listopada 2001r. zmieniające rozporządzenie Wojewody Rzeszowskiego z dnia 27 marca 1997 r. w sprawie podziału województwa rzeszowskiego na obwody łowieckie, rozporządzenie Nr 9 Wojewody Tarnobrzskiego z dnia 1 lipca 1997 r. w sprawie podziału województwa tarnobrzskiego na obwody łowieckie, rozporządzenie Nr 13 Wojewody Przemyskiego z dnia 30 kwietnia 1997r. w sprawie podziału województwa przemyskiego na obwody łowieckie, rozporządzenie Nr 8 Wojewody Krośnieńskiego z dnia 14 marca 1997r. w sprawie podziału województwa krośnieńskiego na obwody łowieckie i rozporządzenia Nr 41/97 Wojewody Tarnowskiego z dnia 18 lipca 1997r. w sprawie podziału województwa tarnobrzskiego na obwody łowieckie (Dz.Urz. Woj. Podkarpackiego Nr 93, poz.1604) w części dotyczącej obszarów położonych na terenie województwa świętokrzyskiego;

4/ uchwała Nr XLII/521/06 Sejmiku Województwa Świętokrzyskiego z dnia 26.10.2006r. w sprawie zmiany granic obwodów łowieckich o nr nr: 58, 77, 89, 90 i 93 (Dz.Urz. Woj. Świętokrzyskiego z 2007r., Nr 17, poz.274).

§7

Uchwała wchodzi w życie po upływie 14 dni od dnia ogłoszenia.

Przewodniczący Sejmiku

Tadeusz Kowalczyk

UZASADNIENIE

Zgodnie z art.27 ust.1 ustawy z dnia 13 października 1995 r. Prawo Łowieckie (j.t. Dz. U. z 2005 r. Nr 127, poz. 1066 z późn. zm.) - podziału na obwody łowieckie oraz zmiany granic tych obwodów dokonuje w obrębie województwa sejmik województwa, w drodze uchwały, po zasięgnięciu opinii właściwego dyrektora regionalnej dyrekcji Lasów Państwowych i Polskiego Związku Łowieckiego, a także właściwej izby rolniczej.

Wojewoda Świętokrzyski rozporządzeniem Nr 36/05 z dnia 9 czerwca 2005r. dokonał podziału województwa świętokrzyskiego na obwody łowieckie. Podział ten obejmował dawne województwa: kieleckie, radomskie, częstochowskie i piotrkowskie. Natomiast nie obejmował dawnego województwa tarnobrzeskiego. W związku z powyższym na obszarze województwa świętokrzyskiego obowiązują następujące akty prawa miejscowego:

1. rozporządzenie Wojewody Świętokrzyskiego Nr 36/05 z dnia 9.06.2005r. w sprawie podziału województwa świętokrzyskiego na obwody łowieckie.
2. rozporządzenie Wojewody Tarnobrzeskiego Nr 9 z dnia 1.07.1997r. w sprawie podziału województwa tarnobrzeskiego na obwody łowieckie (zm. do w/w rozporządzenia: Nr 9 z dn. 12.10.1998r., Nr 14 z dn.18.12.1998r., Nr 12 z dn.24.12.1998r.).
3. uchwała Nr XLII/521/06 Sejmiku Województwa Świętokrzyskiego z dnia 26.10.2006r. w sprawie zmiany granic obwodów łowieckich o nr nr: 58, 77, 89, 90 i 93.

Zachodzi więc potrzeba dokonania ujednoczenia numeracji obwodów łowieckich dla całego województwa świętokrzyskiego oraz aktualizacji i doprecyzowania opisu granic tych obwodów.

Uzyskano niezbędne wymogami opinie tj: Regionalnych Dyrekcji Lasów Państwowych w Radomiu, Katowicach i Łodzi, Polskiego Związku Łowieckiego oraz Świętokrzyskiej Izby Rolniczej w Kielcach.

Zgodnie z art.27 ust.2 cyt. wyżej ustawy Prawo Łowieckie - jeżeli obwód łowiecki ma się znajdować w obszarze więcej niż jednego województwa, stosowną uchwałę, podejmuje sejmik województwa właściwy dla przeważającego obszaru gruntów w uzgodnieniu z sejmikiem województwa właściwego dla pozostałego gruntu. W powyższym przypadku wymagane jest uzgodnienie uchwały z Sejmikiem Województw: Mazowieckiego, Łódzkiego, Śląskiego i Małopolskiego. Natomiast nie zachodzi taka konieczność odnośnie uzgodnień z Sejmikiem Województwa Podkarpackiego oraz Lubelskiego, bowiem granice obwodów łowieckich bieżą wzdłuż granic tych województw tj.rzeką Wisłą.

Na podstawie art. art. 47 ust. 2 ustawy z dnia 29 lipca 2005 roku o zmianie niektórych ustaw w związku ze zmianami w podziale zadań i kompetencji administracji terenowej (Dz.U. z 2005r. Nr 175, poz. 1462 z późn.zm.) z dniem wejścia w życie uchwały tracą moc akty prawa miejscowego:

- 1/ rozporządzenie Wojewody Świętokrzyskiego Nr 36/05 z dnia 9 czerwca 2005r. w sprawie podziału województwa świętokrzyskiego na obwody łowieckie (Dz.Urz. Woj. Świętokrzyskiego Nr 125, poz. 1581);
- 2/ rozporządzenie Wojewody Tarnobrzeskiego Nr 9 z dnia 1 lipca 1997r. w sprawie podziału województwa tarnobrzeskiego na obwody łowieckie (Dz.Urz. Woj. Tarnobrzeskiego z 1997r., Nr 12, poz. 160, Nr 23, poz. 259; z 1998r., Nr 25, poz.271, Nr 29, poz. 306, Nr 30, poz. 310) w części dotyczącej obszarów położonych na terenie województwa świętokrzyskiego;
- 3/ rozporządzenie Wojewody Podkarpackiego z dnia 14 listopada 2001r. zmieniające rozporządzenie Wojewody Rzeszowskiego z dnia 27 marca 1997 r. w sprawie podziału województwa rzeszowskiego na obwody łowieckie, rozporządzenie Nr 9 Wojewody Tarnobrzeskiego z dnia 1 lipca 1997 r. w sprawie podziału województwa tarnobrzeskiego na obwody łowieckie, rozporządzenie Nr 13 Wojewody Przemyskiego z dnia 30 kwietnia 1997r. w sprawie podziału województwa przemyskiego na obwody łowieckie, rozporządzenie Nr 8 Wojewody Krośnieńskiego z dnia 14 marca 1997r. w sprawie podziału województwa krośnieńskiego na obwody łowieckie i rozporządzenia Nr 41/97 Wojewody Tarnowskiego z dnia 18 lipca 1997r. w sprawie podziału województwa tarnobrzeskiego na obwody łowieckie (Dz.Urz. Woj. Podkarpackiego Nr 93, poz.1604) w części dotyczącej obszarów położonych na terenie województwa świętokrzyskiego;
- 4/ uchwała Nr XLII/521/06 Sejmiku Województwa Świętokrzyskiego z dnia 26.10.2006r. w sprawie zmiany granic obwodów łowieckich o nr nr: 58, 77, 89, 90 i 93 (Dz.Urz. Woj. Świętokrzyskiego z 2007r., Nr 17, poz.274).

Załącznik Nr 1
do Uchwały Nr VII/139/07 Sejmiku
Województwa Świętokrzyskiego
z dnia 18 czerwca 2007r.

Wykaz obwodów łowieckich
z wyszczególnieniem ich nowej i dotychczasowej numeracji oraz opisem granic

Obwód Nr 1 (Nr 115 w województwie radomskim)

Od południa i zachodu: od m.Boków drogą w kierunku zachodnim przez las państwowy do m.Paruchy, dalej drogą przez m.Pociejów- Baczyna- Gowarczów- Korytków; od północy: od m.Korytków drogą w kierunku wschodnim do granicy lasu państwowego, dalej granicą administracyjną Nadleśnictw: Przysucha i Barycz przez las państwowy (N-ctwo Barycz – północna granica oddziałów: 8, 7, 6, 5, 4, 3, 2) do rz.Radomki, dalej środkiem nurtu rzeki Radomka do m.Wawrzynów; od wschodu: od m.Wawrzynów drogą przez m.Ruski Bród- Teklinów- Głęboka Droga do m.Boków;

Obwód Nr 2 (Nr 116 w województwie radomskim)

Od południa: od m.Rogów granicą administracyjną miasta Końskie do drogi Końskie- Petrykozy; od zachodu: droga Końskie- Nałęczów- Sędów- Skronina; od północy: od m.Skronina drogą przez m.Borowiec do m.Gowarczów; od wschodu: od m.Gowarczów drogą przez m.Rogówek do skrzyżowania z drogą Końskie- Przysucha, dalej tą drogą przez m.Nieświń do m.Rogów;

Obwód Nr 3 (Nr 104 w województwie piotrkowskim)

Od południa: droga Końskie- Modliszewice- Pomorzany- Karpiny; od zachodu: droga Karpiny- Trzemeszna- Sobień- Białaczów; od północy: droga Białaczów- Zakrzew, dalej środkiem kanału (ciek wodny do Skroniny); od wschodu: droga Skronina- Sądów- Nałęczów- Proćwin do granicy administracyjnej m.Końskie i tą granicą do drogi Modliszewice- Końskie;

Obwód Nr 4 (Nr 122 w województwie radomskim)

Od południa: droga od skrzyżowania toru kolejowego Radom - Kielce z drogą Skarżysko-Kamienna- Końskie do m.Bliżyn; od zachodu droga od m.Bliżyn przez Ubyszów, Majdów do miasta Szydłowiec; od północy: droga od miasta Szydłowiec do stacji kolejowej w m.Szydłowiec; od wschodu: tor kolejowy Radom - Kielce od stacji kolejowej w m.Szydłowiec do skrzyżowania z drogą Skarżysko-Kamienna- Końskie;

Obwód Nr 5 (Nr 1 w województwie kieleckim)

Od południa: droga Mroczków- Odrowąż; od zachodu: droga Odrowąż- Wólka Plebańska-Niekłań Wielki- Furmanów- Lelitków na północny wschód do granicy lasu państwowego; od północy: od drogi Lelitków- Skłoby granicą lasu państwowego i jej przedłużeniem do drogi Chlewiska-Huta we wsi Aleksandrów; od wschodu: droga Aleksandrów- Huta- Borki- Rędocin- Mroczków;

Obwód Nr 6 (Nr 2 w województwie kieleckim)

Od południa: od wsi Wólka Plebańska torem kolejowym do drogi Stąporków- Sadykierz; od zachodu: droga Stąporków- Sadykierz- Smarków- Bagno- Piasek- Paruchy; od północy: droga Paruchy- Boków- Hucisko; od północnego wschodu: od wsi Hucisko granicą administracyjną województwa świętokrzyskiego i mazowieckiego do drogi Lelitków- Skłoby, skąd na południe drogą Lelitków- Furmanów- Niekłań Wielki- Wólka Plebańska;

Obwód Nr 7 (Nr 3 w województwie kieleckim)

Od południa: od drogi Stąporków- Sadykierz torem kolejowym do rejonu wsi Zarowie, dalej drogą Zarowie-Przymiarki w kierunku północnym do granicy administracyjnej miasta Końskie i tą granicą do miejscowości Stary Młyn; od północy: droga Stary Młyn- Rogów-Nieświn- Fidor do skrzyżowania z drogą Rogówek- Baczyna i tą drogą na południowy wschód do Baczyny; od wschodu: droga Baczyna w kierunku południowo-wschodnim przez Pociejów- Piasek- Bagno-Smarków do skrzyżowania z drogą Wielka Wieś- Sadykierz- Stąporków, i tą drogą do toru kolejowego;

Obwód Nr 8 (Nr 13 – część północna w województwie kieleckim)

Od południa: od przecięcia drogi leśniczówka Kamienny Krzyż- Przyłogi z rzeką Czarna i środkiem nurtu tej rzeki do Jeziora Sielpieckiego, dalej południowym brzegiem Jeziora Sielpieckiego do Sielpi Wielkiej; od zachodu: od

m.Sielpia Wielka do granicy adm. m.Końskie Od północy: granica adm. m.Końskie do drogi Browary – Leśniczówka Kamienny Krzyż i tą drogą do przecięcia z rzeką Czarną;

Obwód Nr 9 (Nr 4 w województwie kieleckim)

Od południa: od m.Sielpia Wielka środkiem kanału wodnego do drogi Radoszyce- Cieklińsko; od zachodu: droga Cieklińsko- Dęba i dalej na północny wschód do mostu na rzece bez nazwy, dalej środkiem nurtu tej rzeki do m.Bedlenko. Od m.Bedlenko dalej drogą na zachód do strumienia bez nazwy i środkiem nurtu tego strumienia do m.Kopaniny; od północy: droga Kopaniny- Pomorzany- Modliszewice do granicy administracyjnej m.Końskie; od wschodu: granica administracyjna m. Końskie do przecięcia z drogą Końskie-Wincentów i dalej tą drogą przez Wincentów do m.Sielpia Wielka;

Obwód Nr 10 (Nr 5 w województwie kieleckim)

Od południa: droga Dęba- Koliszowy- Grębenice- Żarnów; od północy: droga Żarnów- Bronów- Soczówki-Grabków- Kopaniny; od wschodu: drogą od wsi Kopaniny do rzeki bez nazwy i środkiem nurtu tej rzeki do drogi do wsi Bedlenko, dalej z Bedlenka środkiem nurtu rzeki bez nazwy do drogi Końskie- Dęba i tą drogą na płd. zachód do m.Dęba;

Obwód Nr 11 (Nr 6 w województwie kieleckim)

Od południa: droga Ruda Maleniecka- Wyszyna Rudzka- Zbójno; od zachodu: droga Zbójno- Kołonec skąd środkiem nurtu strumienia bez nazwy w kierunku wsi Siedłów do mostu kolejowego Centralnej Magistrali Kolejowej, dalej CMK do skrzyżowania z drogą Siedłów- Marcinków i tą drogą do m.Żarnów; od wschodu: droga Żarnów- Grębenice- Koliszowy- Dęba-Ruda Maleniecka;

Obwód Nr 12 (Nr 76 w województwie piotrkowskim)

Od południa: od m.Fałków drogą w kierunku m.Czermno do toru kolejowego CMK i torem do linii wysokiego napięcia, dalej tą linią do drogi Czermno-Wąsosz; od zachodu: drogą Czermno - Wąsosz-Reczków Stary-Sulborowice-Skórkowice; od północy: drogą Skórkowice-Tomaszów-Marcinków; od wschodu: od m.Marcinków drogą w kierunku południowo zachodnim przez m.Kamieniec do rz.Czarna i środkiem nurtu tej rzeki w kierunku południowo-wschodnim do m.Kołonec i dalej drogą Kołonec-Zbójno-Fałków;

Obwód Nr 13 (Nr 7 w województwie kieleckim)

Od południa: od skrzyżowania dróg Tychów- Starachowice z drogą Tychów pod Lasem, drogą i granicą lasu do toru kolejowego Starachowice- Skarżysko, dalej torem do połączenia z linią kolejową Skarżysko-Radom; od zachodu: torem kolejowym Skarżysko-Radom do granicy lasu; od północy: od toru kolejowego Skarżysko-Radom granicą lasu do drogi Świerczek- Kierz Niedźwiedzi, dalej drogą Świerczek – Kierz Niedźwiedzi do granicy lasu i brzegiem lasu do granicy adm. województw świętokrzyskiego i mazowieckiego, dalej tą granicą przez południowy kraniec m.Zbijów Mały, oddział nr 31 lasu państwowego do granicy adm. województw świętokrzyskiego i mazowieckiego i tą granicą do m.Trębowiec; od wschodu: droga Trębowiec- Mirzec- Tychów, do skrzyżowania dróg Tychów- Starachowice z drogą Tychów pod Lasem;

Obwód Nr 14 (Nr 8 w województwie kieleckim)

Od południa: leźnia "H"(austriacka) do granicy administracyjnej m.Starachowice; od zachodu: droga Starachowice-Tychów Stary; od północy: droga Tychów Stary- Małyszyn Górny- Jasieniec Iłżecki Nowy do skrzyżowania z drogą Brody- Iłża; od wschodu: droga Pastwiska- Marcule- Lubienia-do leźni "H";

Obwód Nr 15 (Nr 9 w województwie kieleckim)

Od południa: granica administracyjna m.Starachowice do drogi Starachowice- Wąchock, dalej drogą Starachowice-Wąchock- Parszów- Zarzeczce do przecięcia z granicą administracyjną miasta Skarżysko, dalej ulicą Młodzawy do przecięcia z ulicą Ekonomii; od zachodu: ul. Ekonomii do skrzyżowania z ul.11 Listopada i dalej ul.11 Listopada do ul.Towarowej i tą ulicą do linii kolejowej Kielce-Radom; od północy: linią kolejową z Kielc do rozwidlenia torów, a następnie torem kolejowym Skarżysko-Starachowice do granicy lasu, dalej granicą lasu do drogi Tychów Stary-Starachowice; od wschodu: droga Tychów-Starachowice do granicy administracyjnej m.Starachowice;

Obwód Nr 16 (Nr 10 w województwie kieleckim)

Od południa: droga od osady Barak do leśniczówki Świnia Góra i dalej na północ droga Sorbin- Odrowążek; od zachodu: droga Odrowążek- Odrowąż; od północy: droga Odrowąż- Płaczków- Bliżyn- Wołów do granicy administracyjnej m. Skarżysko-Kamienna; od wschodu: granica adm.m Skarżysko-Kamienna do wsi Cyganów i dalej droga w linii prostej do osady Barak;

Obwód Nr 17 (Nr 11 w województwie kieleckim)

Od południa: droga Kucębów Górny- Gustawów- Krasna; od zachodu: droga Krasna-Gościniec- Wołów- Miła do toru kolejowego; od północy: tor kolejowy do skrzyżowania z drogą Odrowąż-Nieklan Wielki i tą drogą do m.Odrowąż; od wschodu: droga Odrowąż-Odrowążek- Kucabów;

Obwód Nr 18 (Nr 12 w województwie kieleckim)

Od południa: droga Krasna- Komorów Dolny- Adamek- Kamienna Wola- Przyłogi; od zachodu: droga Przyłogi-Malachów- leśniczówka Kamienny Krzyż; od północy: droga z leśniczówki Kamienny Krzyż przez Zarowie do toru kolejowego, dalej tor kolejowy w stronę Nieklania do wsi Miła; od wschodu: droga Miła- Wołów- Hucisko-Krasna;

Obwód Nr 19 (Nr 13 – część południowa w województwie kieleckim)

Od południa: droga Przyłogi- Adamów-Sachalin do drogi Mniów- Sielpia Wielka; od zachodu: droga Mniów-Sielpia Wielka; od północy: południowym brzegiem Jeziora Sielpeckiego, dalej rzeką Czarna do przecięcia z drogą leśniczówka Kamienny Krzyż- Przyłogi i tą drogą do m.Przyłogi;

Obwód Nr 20 (Nr 14 w województwie kieleckim)

Od południa: droga Radoszyce- Grodzisko- Jakimowice; od zachodu: droga Jakimowice-Lipa- Młotkowice- Ruda Maleniecka do drogi Dęba- Radoszyce i tą drogą do kanału wodnego; od północy: środkiem kanału do Sielpi Wielkiej; od wschodu: droga Sielpia Wielka- Plenna-Radoszyce;

Obwód Nr 21 (Nr 15 w województwie kieleckim)

Od południa: droga Kolonia Jakimowice- Biały Ług- Budy- Amelinów do toru kolejowego CMK; od zachodu: torem kolejowym CMK do skrzyżowania drogi Czermno-Fałków; od północy: od skrzyżowania toru kolejowego CMK z drogą Czermno-Fałków droga Fałków- Zbójno- Wyszyna Rudzka- Ruda Maleniecka; od wschodu: droga Ruda Maleniecka- Młotkowice- Lipa-Jakimowice;

Obwód Nr 22 (Nr 92 w województwie piotrkowskim)

Od zachodu: od skrzyżowania toru kolejowego CMK z drogą Oleszno-Żeleźnica i tą drogą przez Żelaźnica- Góry Mokre- Stanisławów- Czermno, dalej drogą w kierunku m.Wąsosz do linii wysokiego napięcia; od północy: linią wysokiego napięcia do toru kolejowego CMK; od wschodu: torem kolejowym CMK w kierunku południowym do przecięcia z drogą Oleszno-Żeleźnica;

Obwód Nr 23 (Nr 16 w województwie kieleckim)

Od południa: rzeka Kamienna na odcinku od wsi Czekarzewice II- Okól- Pętkowice-Skarbka- Ponik; od zachodu: granica lasu na północ, dalej droga polna przez Kol.Wólka Bałtowska do granicy adm.województwa świętokrzyskiego i mazowieckiego i tą granicą na wschód ok.300m. do drogi do Hieronimowa, dalej drogą Hieronimów- Osówka- Wygoda; od północy: droga Wygoda- Długowola- Maruszów- Czekarzewice do rzeki Kamienna;

Obwód Nr 24 (Nr 17 w województwie kieleckim)

Od południa: od m.Wyżykowszczyzna drogą odległą 500m. na południe od wsi Maksymilianów i dalej droga Maksymilianów-północny kraniec wsi Sarnówek, dalej drogą Sarnówek- Olechów ok.350m. na północ; od północy: drogą polną do Aleksandrowa i granicy lasu, dalej granicą lasu, drogą polną przez Borcuchy do granicy adm.województw świętokrzyskiego i mazowieckiego, dalej granicą adm. województw do przecięcia z drogą w miejscowości Trzemcha Górna, dalej drogą asfaltową do północnego krańca wsi Antoniów Duży; od wschodu: drogą polną i granicą województw świętokrzyskiego i mazowieckiego, następnie drogą polną na południowy wschód do granicy lasu, granicą lasu państwowego do rzeki Kamienna w miejscowości Ponik, dalej środkiem nurtu rzeki Kamienna do m.Wyżykowszczyzna;

Obwód Nr 25 (Nr 18 w województwie kieleckim)

Od południa: granica adm. gmin Brody i Kunów i linia podziału powierzchniowego pomiędzy Nadleśnictwami Starachowice i Ostrowiec Św, do przecięcia z drogą Miłkowska Karczma-Kaplica, dalej linią podziału powierzchniowego nadleśnictw pomiędzy oddziałami 139 i 194, 140 i 195, 141 i 196 do przecięcia z linią kolejową i dalej na południe torem kolejowym pomiędzy oddziałami 197 i 196, 207 i 206 do północno-wschodniego narożnika oddziału 216. Dalej droga Karczma Kunowska- Bór Kunowski- Kitowiny-Połągiew, następnie droga w kierunku południowym do toru kolejowego i rzeki Kamienna; od zachodu: środkiem nurtu rzeki Kamienna do wsi Brody, dalej droga Brody- Młynek- Lubienia- Podlesie do skrzyżowania z leżnią „F”; od północy: leżnia „F” (granica adm. województw świętokrzyskiego i mazowieckiego) i droga do miejscowości Dubrawa; od wschodu: droga Dubrawa- Wólka Modrzejowa- Margrabszczyzna do południowego krańca wsi Dębowe Pole, następnie droga na południe do przecięcia z granicą adm. gmin Brody i Kunów;

Obwód Nr 26 (Nr 19 w województwie kieleckim)

Od południa: droga Brody- Styków- Kuczów do skrzyżowania z drogą Kuczów- Dziurów; od zachodu: droga Kuczów- Dziurów, dalej drogą Michałów- Starachowice do skraju lasu państwowego (oddz.191), następnie południową granicą oddz.191, 192, 195, 194, zachodnią granicą oddz.194, północną granicą oddz.188, 187, 186, 185, zachodnią granicą oddz.179, południową granicą oddz.173 i 174, południową linią oddziałową oddz.167 i 168 i zachodnią granicą oddz.159 do zbiegu z leźnią „H”; od północy leźnia”H” do zbiegu z drogą Ilża- Brody; od wschodu: droga Ilża-Brody biegnąca od leźni”H” przez Lubienię do miejscowości Brody;

Obwód Nr 27 (Nr 20 w województwie kieleckim)

Od południa: od drogi Rzepin-Starachowice skrajem lasu w kierunku zachodnim do leśniczówki we wsi Bronkowice, dalej rzeką Bronkówką do rzeki Świśliny i rzeką Świśliną do wsi Przedgrabie, dalej drogą Siekierno-Kamionka do skrzyżowania z drogą Parcele - Aleksandrówka; od zachodu: od drogi Parcele- Aleksandrówka droga leśna pomiędzy oddziałami: 154-155, 149-150, 138-139, 125-126, 110-111, 96-97, następnie przez grunty wsi Siekierno, dalej grunty LP Nadleśnictwa Suchedniów pomiędzy oddziałami 80-81, 58-59, 36-37, dalej na północ drogą przez grunty właścicieli prywatnych, i linią oddziałową pomiędzy oddziałami 129-130, 101-102, 70-71, 44-45, 23-24 do drogi Parszów - Wąchock; od północy: droga Parszów- Wąchock; od wschodu: droga Wąchock-Starachowice- granica administracyjna miasta Starachowice, dalej droga Starachowice-Rzepin do skraju lasu;

Obwód Nr 28 (Nr 21 w województwie kieleckim)

Od południa: od skrzyżowania drogi Parcele -Aleksandrówka z drogą Wzdół Rządowy-Podłazie drogą przez Wzdół Rządowy -Orzechówka- Podłazie do skrzyżowania z torem kolejowym Skarżysko Kamienna-Kielce, dalej torem kolejowym do stacji kolejowej Łączna, stąd drogą lokalną do skrzyżowania z drogą Kielce- Skarżysko Kamienna; od zachodu: droga Osełków- Ostojów- Błoto-północny skraj miejscowości Baranów; od północy: droga przez Górę Baranowską wzdłuż wschodniej granicy oddziałów 148,149 do granicy adm. miasta Skarżysko-Kam. i tą granicą do toru kolejowego Kielce-Skarżysko, następnie torem do przecięcia z ulicą Legionów; od północy: ulicą Legionów, następnie Młodzawy i dalej drogą Skarżysko-Parszów- Wielka Wieś do skrzyżowania z drogą Betlejem- Kopalnia; od wschodu: droga Betlejem-Kopalnia, stąd linią oddziałową pomiędzy oddziałami: 23-24, 44-45, 70-71, 101-102, 129-130, na południe drogą przez grunty właścicieli prywatnych, dalej grunty LP Nadleśnictwa Suchedniów pomiędzy oddziałami: 36-37, 58-59, 80-81, grunty wsi Siekierno, stąd linią oddziałową pomiędzy oddziałami: 96-97, 110-111, 125-126, 138-139, 149-150, 154-155, dalej drogą Aleksandrówka - Parcele do skrzyżowania z drogą do Wzdolu Rządowego;

Obwód Nr 29 (Nr 22 w województwie kieleckim)

Od południa: skrzyżowanie dróg Gózd Zaszosie- Jęgrzna, dalej drogą Zalezianka Dolna- Zalezianka Górna, stąd granicą adm. gmin Zagnańsk i Suchedniów i Nadleśnictw Suchedniów i Zagnańsk; od zachodu: granica adm. gmin Zagnańsk, Bliżyn do miejscowości Grabowiec i dalej do przecięcia z linią kolejową Stąporków- Skarżysko; od północy: tor kolejowy do przecięcia z ulicą Towarową; od wschodu: ulicą Towarową do skrzyżowania z ulicą 11 Listopada i tą ulicą do skrzyżowania z ulicą Ekonomii, następnie ulicą Ekonomii do ulicy Legionów i tą ulicą w kierunku północno-wschodnim do toru kolejowego Skarżysko-Kielce, dalej w kierunku południowym torem kolejowym do granicy administracyjnej miasta Skarżysko-Kamienna i dalej granicą miasta w kierunku zachodnim do przecięcia z drogą biegnącą wzdłuż wschodniej granicy oddziału 148, 149 do skrzyżowania z drogą państwową Baranów- Suchedniów; od wschodu: droga Nr 7 przez Suchedniów- Ostojów- Osełków- Zaszosie do stacji kolejowej Łączna, dalej drogą Łączna- Jęgrzna do skrzyżowania z drogą Gózd- Zaszosie;

Obwód Nr 30 (Nr 23 w województwie kieleckim)

Od południa: od skrzyżowania drogi leśnej z linią podziału powierzchniowego LP granica biegnie pomiędzy oddziałami: 217-218, 193-194, 168-169, 145-146, dalej drogą na północ do gajówki Rosochy (zielony szlak turystyczny), skąd drogą na zachód do leśniczówki Wilczy Bór -Komorniki do skrzyżowania z drogą Samsonów-Odrowąż; od zachodu: droga Komorniki- Szalas- Odrowążek; od północy: droga Odrowążek- Sorbin, dalej na płd. wschód droga leśna i zielony szlak turystyczny do leśniczówki Świnia Góra, dalej na wschód drogą leśną do m. Barak; od wschodu: droga leśna i granica adm. gmin Bliżyn, Suchedniów i Zagnańsk biegnąca w kierunku południowo zachodnim do skrzyżowania z linią podziału powierzchniowego LP (oddz.217);

Obwód Nr 31 (Nr 24 w województwie kieleckim)

Od południa: od skrzyżowania drogi Samsonów- Odrowążek drogą w kierunku zachodnim do drogi Bugaj- Mniów; od zachodu: droga Przyjmo- Mniów- Krasna; od północy: droga Krasna - Gustawów- Kucębów Górny; od wschodu: droga Odrowążek- Szalas- Samsonów;

Obwód Nr 32 (Nr 25 w województwie kieleckim)

Od południa: droga Mniów- Grzymałków; od zachodu: droga Grzymałków- Smyków; od północy: droga Adamów- Przyłogi- Krasna; od wschodu: droga Krasna- Mniów;

Obwód Nr 33 (Nr 26 w województwie kieleckim)

Od południa: droga Grzymałków- Straszów- Klucko- Łysów- Józwików; od zachodu: droga Józwików- Mularzów- Kapałów- Radoszyce- Sielpia Wielka; od wschodu: droga Sielpia Wielka- Smyków- Grzymałków;

Obwód Nr 34 (Nr 27 w województwie kieleckim)

Od południa: droga Sarbice- Krężolek- Rudniki- Mnin- Wólka; od zachodu i północy: droga Wólka- Słupia- Pijanów- Grodzisko- Radoszyce; od wschodu: droga Radoszyce-Mularzów- Józwików- Sarbice;

Obwód Nr 35 (Nr 28 w województwie kieleckim)

Od południa i zachodu: środkiem nurtu rzeki Czarna do toru kolejowego i tym torem do m.Szreniawa; od północy: droga od m.Szreniawa do m.Budy, dalej droga przez LP, -Biały Ług- Kol.Jakimowice- Jakimowice; od wschodu: droga Jakimowice- Pijanów- Słupia- Wólka- Budziszław do rzeki Czarna;

Obwód Nr 36 (Nr 1 w województwie tarnobrzeskim)

Od południa: od m.Wałowice Kępa drogą Sulejów- Hermanów- Tomaszów- Tarłów; od zachodu: od m.Tarłów drogą do mostu na rz.Kamienna w m.Czekarzewice; od północy: środkiem nurtu rzeki Kamienna do granicy województw świętokrzyskiego i mazowieckiego w m.Ostrów i tą granicą administracyjną do rz.Wisła; od wschodu: od m.Ostrów środkiem nurtu rzeki Wisła do m. Wałowice Kępa;

Obwód Nr 37 (Nr 2 w województwie tarnobrzeskim)

Od południa: od m.Wólka Lipowa drogą przez m.Brzozowa do m.Duranów; od zachodu: od m.Duranów drogą Karczemka- Wólka Pętkowska do rz.Kamienna; od północy: środkiem nurtu rzeki Kamienna do mostu w m.Czekarzewice II; od wschodu: od m.Czekarzewice II drogą przez m.Tarłów do m.Wólka Lipowa;

Obwód Nr 38 (Nr 29 w województwie kieleckim)

Od południa: od drogi na północnym krańcu wsi Duranów -droga Duranów- Teofilów i dalej do rzeki Kamienna; od zachodu i północy: środkiem nurtu rzeki Kamienna przez Skarbkę i Pętkowice do Kolonii Pętkowice; od wschodu: droga Kolonia Pętkowice-Duranów;

Obwód Nr 39 (Nr 30 w województwie kieleckim)

Od południa: granica administracyjna m. Ostrowiec Św. do drogi Ostrowiec- Miłkowska Karczma; od zachodu: droga Miłkowska Karczma- Kaplica; od północy: droga Kaplica-Adamów- Sarnówek- Dunale- Maksymilianów do drogi na Bałtów; od wschodu: droga Maksymilianów-Jelenia Góra-Koszary do granicy administracyjnej miasta Ostrowiec Świętokrzyski;

Obwód Nr 40 (Nr 31 w województwie kieleckim)

Od południa i zachodu: od mostu kolejowego na rzece Kamienna na granicy adm. m. Ostrowiec Św.- środkiem nurtu rzeki Kamienna do wsi Rudka i dalej droga Rudka -Nietulisko- Rudnik; od północy: środkiem nurtu rzeki Kamienna do przecięcia z drogą do m.Poławiew, dalej droga Poławiew- Kitowiny- Bór Kunowski- Karczma Kunowska, do przecięcia z torem kolejowym. Następnie od północno-wschodniego narożnika oddziału nr 216 torem kolejowym w kierunku północnym pomiędzy oddziałami 207 i 206, 197 i 196 do linii podziału powierzchniowego nadleśnictw Ostrowiec Św. i Starachowice i tą linią na wschód pomiędzy oddziałami nr 196 i 141, 195 i 140, 194 i 139 do przecięcia z drogą do m.Kaplica; od wschodu: droga Kaplica- Miłkowska Karczma do granicy adm. m. Ostrowiec i do skrzyżowania z ulicą Grabowicką, następnie na południe ul.Grabowicką do ulicy Las Rzeczeki i dalej tą ulicą na zachód do ul.Kasztanowej, następnie ulicą Kasztanową na północ do granicy miasta, następnie granicą miasta do mostu kolejowego na rzece Kamienna;

Obwód Nr 41 (Nr 32 w województwie kieleckim)

Od południa: od miejscowości Nietulisko Duże droga, a dalej środkiem nurtu rzeki Świślina do zachodniego krańca wsi Pawłów; od zachodu: droga Kolonia Rzepin I-Michałów Miejski; od północy: droga Michałów Miejski- Styków -Brody; od wschodu: środkiem nurtu rzeki Kamienna na odcinku Brody-Rudnik, dalej droga Rudnik- Nietulisko Duże;

Obwód Nr 42 (Nr 33 w województwie kieleckim)

Od południa: od wsi Wieloborowice rzeka Pokrzywianka do wsi Cząstków, dalej droga Cząstków - Sosnówka; od zachodu: droga Sosnówka- Nowy Bostów- Wawrzeńczyce-Jadowniki- Kolonia Rzepin do rzeki Świślina; od północy: środkiem nurtu rzeki Świślina; od wschodu: środkiem nurtu rzeki Pokrzywianka do wsi Wieloborowice;

Obwód Nr 43 (Nr 34 w województwie kieleckim)

Od południa: droga Bostów- Krajków- Grabków- Dąbrowa Górna- Bodzentyn; od zachodu: droga Bodzentyn- Sieradowice- Śniadka do rzeki Świślina; od północy: środkiem nurtu rzeki Świślina, Bronkówka do granicy lasu w rejonie wsi Bronkowice, dalej granicą LP do skrzyżowania z drogą Rzepin-Michałów; od wschodu: od granicy lasu droga Kolonia Rzepin- Jadowniki- Wawrzeńczyce- Kolonia Bostów do skrzyżowania z drogą Bostów-Chybice;

Obwód Nr 44 (Nr 35 w województwie kieleckim)

Od południa: droga Bodzentyn- Stara Wieś, skąd droga na południowy zachód do granicy lasu ŚPN, dalej granicą ŚPN do miejscowości Zajamnie, następnie droga do miejscowości Zaciszowice; od zachodu: od m.Zaciszowice droga Jęgrzna- Łączna do stacji kolejowej Łączna; od północy: tor kolejowy do drogi biegnącej w kierunku wsi Podłazie i tą drogą, a następnie granicą lasu przez przysiółek Orzechówka do Wzdółu Rządowego i dalej droga Wzdół Rządowy przez Kamionkę, Starą Wieś do rzeki Świślina, dalej środkiem nurtu rzeki Świślina; od wschodu: granicą lasu państwowego (ok.900m.), następnie na południe drogą lokalną przez Śniadkę, Sieradowice do skrzyżowania z drogą Tarczek- Bodzentyn i tą drogą do Bodzentyna;

Obwód Nr 45 (Nr 36 w województwie kieleckim)

Od południa: od granicy ŚPN droga Bęczków- Podlesie do rzeki Lubrzanka i południowego krańca wsi Ciekoty, dalej droga Ciekoty- Brzezinki do przecięcia ze strumieniem bez nazwy, następnie środkiem nurtu tego strumienia do rzeki Lubrzanka i środkiem nurtu rzeki Lubrzanka do toru kolejowego; od zachodu: torem kolejowym do skrzyżowania z drogą Kielce- Suchedniów (w miejscowości Barcza), dalej tą drogą na płd do m. Kajetanów, następnie drogą na płn. przez Gruszkę do toru kolejowego Kielce-Skarżysko; od północy: torem kolejowym do skrzyżowania z drogą Zaciszowice- Zajamnie, następnie drogą przez Zajamnie i granicą LP do granicy ŚPN; od wschodu: granicą ŚPN do m. Bęczków- Podlesie;

Obwód Nr 46 (Nr 37 w województwie kieleckim)

Od południa: od drogi Zaciszowice- Zajamnie tor kolejowy Skarżysko-Kielce do wsi Goleniawy; od zachodu: od toru kolejowego w m. Goleniawy droga Bartków- Samsonów- gajówka Samsonów- Podlesie- Komorniki; od północnego wschodu: droga Komorniki- leśniczówka Wilczy Bór, dalej droga na wschód do gajówki Rosochy, skąd na południe (zielony szlak turystyczny) do skrzyżowania z linią podziału powierzchniowego LP pomiędzy oddziałami 145-146, 168-169, 193-194, 217-218, stąd drogą i granicą adm. gmin Bliżyn i Zagnańsk do skrzyżowania z drogą do Zalezianki, następnie droga (granica adm. gminy Łączna) Zalezianka- Gózd Zaszosie do toru kolejowego Kielce-Skarżysko;

Obwód Nr 47 (Nr 38 w województwie kieleckim)

Od południa: od drogi Nr -7 w rejonie Dąbrowy -granicą adm. m. Kielce do toru kolejowego Kielce-Skarżysko; od zachodu: tor kolejowy do stacji Tumlin i dalej drogą przez Dąbrówkę; od północy: droga Dąbrówka- Samsonów- Bartków do toru kolejowego i torem do drogi Lekomin- Kajetanów; od wschodu: droga Lekomin- Kajetanów- Wiśniówka-Dąbrowa;

Obwód Nr 48 (Nr 39 w województwie kieleckim)

Od południa: od toru kolejowego Kielce-Skarżysko ulicami: Piekoszowską a następnie Piekoszowską do granicy adm. miasta Kielce, a następnie droga Szczukowice- Stara Wieś- Bugaj- Bobrza, dalej drogą do skrzyżowania z drogą Przyjmo- Samsonów; od północy: droga Ćmińsk Kościelny-Dąbrówka; od wschodu: droga Dąbrówka do st. kolejowej Tumlin i dalej torem kolejowym do ul.Grunwaldzkiej;

Obwód Nr 49 (Nr 40 w województwie kieleckim)

Od południa: droga Bugaj- Starwczyn; od zachodu: droga Strawczyn- Niedźwiedź i rzeka na odcinku Niedźwiedź- Mokry Bór do przecięcia z drogą Stachura- Skoki, dalej tą drogą przez Skoki do Grzymałkowa; od północy; droga Grzymałków- Mniów; od wschodu: droga Mniów- Bobrza- Bugaj;

Obwód Nr 50 (Nr 41 w województwie kieleckim)

Od południa: droga Hucisko- Piotrowiec- Snochowice; od zachodu: droga Snochowice-Olszówka do skrzyżowania z drogą Sarbice- Józwików, dalej droga Sarbice do północnego skraju wsi Józwików; od północy: droga Józwików- Łysów- Kłucko- Straszów- Leśniówka- Grzymałków; od wschodu: droga ze wsi Grzymałków do płd krańca wsi Skoki, a dalej drogą w kierunku wsi Stachura ok.1200m. do przecięcia ze strumieniem bez nazwy i środkiem nurtu tego strumienia przez Mokry Bór-Niedźwiedź do drogi Hucisko- Strawczyn;

Obwód Nr 51 (Nr 42 w województwie kieleckim)

Od południa: droga Grabownica- Marianów- Mieczyn- Jakubów; od zachodu: droga Jakubów-Wojciechów –Skalka Nowa, stąd na północny zachód do strumienia bez nazwy (ok.1000m.) i dalej środkiem nurtu tego strumienia do wsi Antonielów i droga Antonielów-Rudniki; od północy: droga Rudniki- Krężolek do końca wsi Sarbice; od wschodu: droga Sarbice- Olszówka- Snochowice- Okrajki- Orczów do wschodniego skraju wsi Grabownica;

Obwód Nr 52 (Nr 43 w województwie kieleckim)

Od południa: droga Jakubów- Krasocin; od zachodu: droga Krasocin- Oleszno, dalej drogą do przecięcia CMK, następnie CMK do przecięcia z rzeką Czarna, dalej środkiem nurtu rzeki Czarna do przecięcia z drogą Oleszno-Wólka i tą drogą do m. Wólka; od północy: droga Wólka -Mnin- Rudniki; od wschodu: droga Rudniki- Antonielów i środkiem nurtu strumienia do wsi Skalka, dalej droga Skalka Nowa- Wojciechów-Jakubów;

Obwód Nr 53 (Nr 101 w województwie piotrkowskim)

Od południa: od m.Oleszno drogą przez Kozia Wieś-Futerał do rz.Czarna i dalej środkiem nurtu tej rzeki do drogi Komorniki-Rzewuszyce, dalej droga Rzewuszyce-Kluczewsko, od zachodu: droga Kluczewsko- Pilczyca-Stanowiska- Boża Wola- Kolonia Boża Wola w kierunku północno-zachodnim do skrzyżowania z drogą Dobromierz- Zaostrów; od północy: od skrzyżowania drogi Dobromierz- Zaostrów z drogą Kolonia Boża Wola-Stanowiska droga przez m.Józefów-Góry Mokre; od wschodu: droga Góry Mokre-Żeleźnica-Oleszno;

Obwód Nr 54 (Nr 102 w województwie piotrkowskim)

Od południa: od m.Kurzelów droga Kurzelów- Maluszyn do przecięcia z rz.Pilicą; od zachodu: środkiem nurtu rzeki Pilica do m.Krzętów; od północy: droga Krzętów- Piaski- Mrowina- Dobromierz- Kowale do skrzyżowania z drogą Kolonia Boża Wola- Stanowiska; od wschodu: od m.Kolonia Boża Wola droga Boża Wola- Stanowiska-Pilczyca- Kluczewsko do m.Kurzelów;

Obwód Nr 55 (Nr 3 w województwie tarnobrzeskim)

Od południa: od m.Słupia Nadbrzeżna drogą Maksymów- Łubowa do m.Bronisławów; od zachodu: od m.Bronisławów drogą przez m.Wólka Lipowa do m.Tarłów; od północy: od m.Tarłów drogą Tomaszów-Hermanów- Sulejów do rz.Wisły w m.Wałowice Kępa; od wschodu: środkiem nurtu rzeki Wisła od m.Wałowice Kępa do m.Słupia Nadbrzeżna;

Obwód Nr 56 (Nr 5 w województwie tarnobrzeskim)

Od południa: od mostu na rz.Wisła w m.Annopol drogą Maruszów- Szymanówka- Bałtówka-Ożarów; od zachodu: od m.Ożarów drogą do m.Bronisławów; od północy: od m.Bronisławów drogą Łubowa- Maksymów- Słupia Nadbrzeżna do rz.Wisła; od wschodu: środkiem nurtu rzeki Wisła od m.Słupia Nadbrzeżna do mostu na rz.Wisła w m.Annopol;

Obwód Nr 57 (Nr 6 w województwie tarnobrzeskim)

Od południa: od m.Ożarów drogą przez m.Stróża- Śródborze- Borownia do rz.Kamienna; od zachodu: środkiem nurtu rzeki Kamienna do drogi Ruda Kościelna- Teofilów; od północy: droga Ruda Kościelna- Teofilów- Brzozowa do m.Wólka Lipowa; od wschodu: od m.Wólka Lipowa droga przez m.Bronisławów- Karsy do m.Ożarów;

Obwód Nr 58 (Nr 7 w województwie tarnobrzeskim)

Od południa: środkiem nurtu rzeki Kamienna do m.Zygmuntówka; od zachodu: drogą od m.Zygmuntówka przez Denków do m.Koszary; od północy: od m.Koszary drogą przez m.Sudół- Magonie- Wyżkowszczyzna do rz.Kamienna; od wschodu: środkiem nurtu rzeki Kamienna od m.Wyrzykowszczyzna do m.Skała;

Obwód Nr 59 (Nr 12 w województwie tarnobrzeskim)

Od południa: od przecięcia drogi Nr 74 z torem kolejowym do m.Drygulec– Wólka Wojnowska do m.Wióry; od zachodu: od m.Wióry drogą przez m. Przepaść– Skała do nurtu rz. Kamienna, dalej środkiem nurtu tej rzeki do mostu w m. Borownia; od północy: od m.Borownia drogą przez m.Śródborze- Stróża do m.Ożarów; od wschodu: od m.Ożarów przez m.Wyszmontów do przecięcia drogi Nr 74 z torem kolejowym;

Obwód Nr 60 (Nr 13 w województwie tarnobrzeskim)

Od południa: od m.Kol. Trębanów drogą przez m.Małoszyce– Wszehświęte– Grocholice– Okręglica– Romanów do m.Rzuchów; od zachodu: od m.Rzuchów drogą przez m.Miłków do nurtu rz. Kamienna; od północy: środkiem nurtu rzeki Kamienna do m.Skała; od wschodu: od m.Skała drogą przez m.Przepaść- Wióry, dalej środkiem nurtu strumienia bez nazwy a następnie drogą Jastków- Kolonia-Krzczonowice - Trębanów, do Kol. Trębanów;

Obwód Nr 61 (Nr 44 w województwie kieleckim)

Od południa: droga Szewna- Podszkodzie- Strupice; od zachodu: droga Strupice-Chocimów- Kunów do rzeki Kamienna, następnie środkiem nurtu rzeki Kamienna do mostu kolejowego; od północy: środkiem nurtu rzeki

Kamienna na wschód do ujścia rzeki Modły; od wschodu: lewym brzegiem rzeki Modły na południe, a następnie na zachód do mostu w ciągu ulicy Podgórze, i przedłużeniem ulicy Poprzecznej do mostu na Modle, na południe ulicą Poprzeczną do granicy adm. miasta Ostrowiec do drogi Szewna- Podszkodzie;

Obwód Nr 62 (Nr 45 w województwie kieleckim)

Od południa: droga Strupice- Waśniów- Boleszyn i środkiem nurtu strumienia bez nazwy do rzeki Pokrzywianka; od zachodu: środkiem nurtu rzeki Pokrzywianka -Świślina do drogi Starachowice-Ostrowiec; od północy i wschodu: droga Nietulisko Duże- Kunów- Chocimów- Strupice;

Obwód Nr 63 (Nr 46 w województwie kieleckim)

Od wschodu i południa: droga Sadowie- Ruszkowice- Czerwona Góra- Garbacz; od zachodu: droga Garbacz- Boksyce- Strupice; od północy: droga Strupice- Podszkodzie-Szewna, a dalej granica adm. m. Ostrowiec Św.; od wschodu: od granicy adm. m. Ostrowiec Św. droga Ostrowiec Św- Miłków- Rzuchów- Sadowie;

Obwód Nr 64 (Nr 47 w województwie kieleckim)

Od południa: droga Janowice- Nagorzycze- Miogonowice- Sarnia Zwola- Stara Słupia, następnie ulicą Świętokrzyską i dalej drogą do granicy ŚPN; od zachodu: granica ŚPN do drogi polnej do Mirocic i tą drogą do przecięcia z drogą Miłocice- Bodzentyn. Dalej tą drogą w kierunku wschodnim do mostu drewnianego na rzece Pokrzywianka w m. Trochowiny, następnie środkiem nurtu rzeki Pokrzywianka do mostu na drodze do miejscowości Serwis, następnie drogą przez Rudki do skrzyżowania z drogą Bostów- Osiedle Górne; od północy: drogą przez Osiedle Górne do przecięcia rzeką Pokrzywianka w rejonie wsi Cząstków, następnie środkiem nurtu strumienia bez nazwy do m. Boleszyn, a dalej droga Boleszyn -Waśniów- Strupice; od wschodu: droga Strupice- Boksyce- Garbacz-Janowice;

Obwód Nr 65 (Nr 163 w województwie kieleckim)

Od południowego zachodu: od zachodniego krańca wsi Hucisko granicą ŚPN do skrzyżowania z drogą polną prowadzącą do wschodniego krańca wsi Kąty, stąd drogą do m. Stara Wieś; od północy: droga Stara Wieś- Bodzentyn- Dąbrowa Górna- Grabków- Krajków- Bostów; od wschodu: od wsi Bostów drogą na południe przez Rudki do miejscowości Serwis i dalej drogą do mostu na rzece Pokrzywianka, następnie środkiem nurtu rzeki Pokrzywianka w kierunku zachodnim do mostu drewnianego w miejscowości Grochowiny. Dalej drogą polną do skrzyżowania z drogą Mirocice- Bodzentyn. Od skrzyżowania drogą przez Mierocice na południe do zachodniego krańca wsi Hucisko i granicy ŚPN;

Obwód Nr 66 (Nr 164 w województwie kieleckim)

Od południa: droga Bartoszowiny- Koszary- Huta Stara- Bieliny Poduchowne- Bieliny Kapitulne- Porąbki- Krajno Południowe; od zachodu: od przecięcia drogi Górno- Krajno drogą na północ do miejscowości Wilków i granicy ŚPN; od północy i wschodu: granicą ŚPN do drogi polnej do zachodniego krańca m. Bartoszowiny;

Obwód Nr 67 (Nr 48 w województwie kieleckim)

Od południa: droga Górno- Radlin; od zachodu: droga Radlin- Leszczyny- Mąchocice Kapitulne- Masłów- Nademłyn; od północy: droga Masłów- Brzezinki- Ciekoty, dalej środkiem nurtu strumienia bez nazwy i droga polna do granicy ŚPN, dalej granicą ŚPN do drogi Wilków-Krajno; od wschodu: droga Wilków- Krajno- Górno;

Obwód Nr 68 (Nr 49 w województwie kieleckim)

Od południa: droga Radlin- Cedzyna- Domaszewice do granicy adm. m. Kielce; od zachodu: granica adm. m. Kielce do drogi Nr-7 w rejonie Dąbrowy, dalej droga Nr-7 Dąbrowa- Wiśniówka-Kajetanów do toru kolejowego; od północnego wschodu: tor kolejowy do rzeki Lubrzanka, dalej środkiem nurtu rzeki Lubrzanka do wsi Brzezinki, skąd droga Brzezinki- Nademłyn- Mąchocice Kapitulne- Leszczyny- Radlin;

Obwód Nr 69 (Nr 50 w województwie kieleckim)

Od południa: od Szczukowic tor kolejowy do skrzyżowania z drogą Jaworznia- Piekoszów, dalej droga Piekoszów- Wincentów- Romanów- Lubno- Łosień do rzeki Łososina; od zachodu: środkiem nurtu rzeki Łososina a następnie środkiem nurtu jej dopływu do przecięcia drogi Promnik- Ruda Strawczyńska; od północy: droga Ruda Strawczyńska- Strawczyn- Bugaj; od wschodu: droga Bugaj- Stara Wieś- Szczukowice do toru kolejowego;

Obwód Nr 70 (Nr 51 w województwie kieleckim)

Od południa: ujście strumyka o nieznanym nazwie do rzeki Łososiny w rejonie wsi Fanisławiczki, dalej strumyk do drogi Grabownica- Eustachów Duży; od zachodu: od przecięcia się strumyka droga Eustachów Duży- Orczów Okrajki- Snochowice; od północy: droga Snochowice- Piotrowiec- Hucisko- Niedźwiedź; od wschodu i południowego wschodu: droga Niedźwiedź -Strawczyn na odcinku do przecięcia się z drogą Ruda Strawczyńska, dalej środkiem nurtu rzeki Łososina do ujścia strumyka o nieznanym nazwie w rejonie wsi Fanisławiczki;

Obwód Nr 71 (Nr 52 w województwie kieleckim)

Od południa: od rzeki Łososina- tor kolejowy do wsi Skorków i droga Skorków- Występy; od zachodu: droga Występy -Mieczyn; od północy: droga Mieczyn- Marianów-Grabownica: od wschodu: od wsi Grabownica środkiem nurtu strumienia bez nazwy, dalej środkiem nurtu rzeki Łososina do toru kolejowego Kielce- Włoszczowa;

Obwód Nr 72 (Nr 53 w województwie kieleckim)

Od południa: droga Skorków- Cieśle- Ludwinów do przecięcia z granicą adm. gmin Krasocin i Małogoszcz, następnie północną granicą lasu wsi Czostków- Dąbrówka do toru kolejowego, dalej torem kolejowym do Ludyni; od zachodu: droga Ludynia- Zakrze- Nowy Dwór- Krasocin; od północy: droga Krasocin- Mieczyn; od wschodu: droga Mieczyn- Występy- Skorków;

Obwód Nr 73 (Nr 54 w województwie kieleckim)

Od południa: tor kolejowy od Ludyni do stacji kolejowej Włoszczowa, stąd drogą do miasta Włoszczowa; od zachodu: droga Włoszczowa- Biadaszek- Oleszno; od północnego wschodu: droga Oleszno- Krasocin- Nowy Dwór- Ludynia do toru kolejowego;

Obwód Nr 74 (Nr 55 w województwie kieleckim)

Od południa: droga Włoszczowa- Danków Duży- Kurzelów; od zachodu: droga Kurzelów-Kluczewsko; od północy: droga Kluczewsko- Rzewuszyce- Komorniki, skąd środkiem nurtu rzeki Czarna do wsi Kozia Wieś i droga do Oleszna; od wschodu: droga Oleszno- Chałupki -Biadaszek-Włoszczowa;

Obwód Nr 75 (Nr 56 w województwie kieleckim)

Od południa: od skrzyżowania drogi Jeżowice z drogą Łachów- Wincentów i tą drogą przez Rudniki do przecięcia z rzeką Zwleczą; od zachodu: środkiem nurtu rzeki Zwleczą przez Pękowiec- Wólkę, dalej drogą do granicy adm. woj. świętokrzyskiego i śląskiego do rzeki Pilica; od zachodu: środkiem nurtu rzeki Pilica do miejscowości Maluszyn; od północy: droga Maluszyn- Kurzelów; od wschodu: droga Kurzelów- Jeżowice- Młyn Nadolnik- Osiny-Papiernia do skrzyżowania z drogą do Wincentowa;

Obwód Nr 76 (Nr 10 w województwie tarnobrzeskim)

Od południa: od m.Trójca drogą przez m. Czyżów Szlachecki- Suchodółka do m. Bałtówka; od północy: od m.Bałtówka droga przez m.Szymanówka- Maruszów do mostu na rz.Wiśle w m.Annopol; od wschodu: od mostu na rz.Wisła, dalej środkiem nurtu rzeki Wisła do m. Piotrowice dalej drogą Piotrowice- Trójca;

Obwód Nr 77 (Nr 11 w województwie tarnobrzeskim)

Od południa: od m.Romanówka drogą do granicy administracyjnej gm. Ożarów i Dwikozy dalej tą granicą do drogi w m. Łukawa i dalej drogą do m.Kolonia Sobótka; od zachodu: od m.Kolonia Sobótka drogą przez m. Sobótka- Jakubowice- Przybysławice- Wyszmontów do m. Ożarów; od północy: droga Ożarów- Bałtówka- Suchodółka do m.Podszyn; od wschodu: od m.Podszyn drogą przez m. Szymanówka- Pawłów- Wygoda- Wyspa- Romanówka;

Obwód 78 (Nr 22 w województwie tarnobrzeskim)

Od południa: od m.Felinów drogą przez m.Bugaj do granicy administracyjnej gmin Wilczyce i Wojciechowice do wsi Łopata dalej drogą do m.Sadłowice i do m.Lisów; od zachodu: od m.Lisów przez m.Stodoły- Kunice-Kolonia- Wojciechowice do m.Podgajcze; od północy: od m.Drygulec torem kolejowym do przecięcia z drogą Nr 74, dalej tą drogą do skrzyżowania z drogą Nr 79; od wschodu: od skrzyżowania drogi Nr 74 z drogą Nr 79 drogą przez m. Przybysławice- Sobótka do północnego m.Felinów;

Obwód 79 (Nr 23 w województwie tarnobrzeskim)

Od południa: droga Stodoły-Gierczyce, dalej Balbinów- Brzezcie do skrzyżowania dróg w kierunku Rosochy; od zachodu: droga z m.Brzezcie- Rosochy- Przeszyn- Trębanów- Krzczonowice, do m.Kol. Krzczonowice; od północy: od m.Kol. Krzczonowice drogą do m.Jastków, dalej środkiem nurtu strumienia bez nazwy do Wióry- Ćmielów, dalej drogą do m.Drygulec; od wschodu: od m.Drygulec drogą przez m.Podgajcze- Wojciechowice do m.Kunice-Kolonia;

Obwód 80 (Nr 24 w województwie tarnobrzeskim)

Od południa: od m.Brzezcie drogą przez m. Adamów-Opatów do m.Zochcinek; od zachodu: od m.Zachocinek drogą przez m.Zochcin- Sadowie- Jacentów do m.Rzuchów; od północy: od m. Rzuchów drogą przez m.Okręglica- Grocholice do m.Wszechświęte; od wschodu: droga od m.Wszechświęte przez m.Małoszyce- Kol..Trębanów- Przeszyn- Rosochy do m. Brzezcie;

Obwód Nr 81 (Nr 26 w województwie tarnobrzeskim)

Od południa: droga od m.Opatów przez m.Gołoszyce- Baćkowice do m.Baćkowice; od zachodu: droga od m.Baćkowice przez m. Podlesie- Kraszków do m. Garbacz; od północy: droga od m. Garbacz przez m.Czerwona Góra- Ruszkowice do skrzyżowania z drogą Sadowie- Opatów i dalej tą drogą; od wschodu: droga przez m.Zochcin- Zochcinek do m. Opatów;

Obwód Nr 82 (Nr 57 w województwie kieleckim)

Od południa: droga Kolonia Baćkowice- Piórków- Łągów; od zachodu: droga Łągów-Zamkowa Wola- Paprocice- Dębniak- Nowa Słupia; od północy: droga Nowa Słupia -Stara Słupia-Sarnia Zwola- Mirogonowice- Milejowice- Kraszków; od wschodu: droga Kraszków- Podlesie- Kolonia-Baćkowice;

Obwód Nr 83 (Nr 58 w województwie kieleckim)

Od południa: droga Łągów- Złota Woda- Lechówek- Lechów; od zachodu: droga Lechów-Bartoszewiny i dalej na północ drogą polną do granicy ŚPN; od północy: granicą ŚPN do drogi do Nowej Słupii, następnie ulicą Świętokrzyską do przecięcia z drogą Nowa Słupia- Wólka Milanowska; od wschodu: droga Wólka Milanowska- Dębniak- Paprocice- Zamkowa Wola- Łągów;

Obwód Nr 84 (Nr 59 w województwie kieleckim)

Od południa: droga Lechów- Makoszyn- Belno- Napęków- Smyków- Wójtostwo- Daleszyce; od zachodu: droga Daleszyce- Górno- Krajno Południowe; od północy: droga Krajno Południowe -do wschodniego krańca wsi Porąbki, dalej droga Bieliny Kapitulne- Bieliny Poduchowne-Huta Stara Koszary- Bartoszewiny; od wschodu: droga Bartoszewiny-Lechów;

Obwód Nr 85 (Nr 60 w województwie kieleckim)

Od południa: droga Daleszyce- Słopiec- Borków do przecięcia z rzeką Belnianka; od południa i zachodu: środkiem nurtu rzek: Belniaka – Lubrzanka - Warkocz do przecięcia z drogą Niestachów- Radlin i tą drogą do Radlina; od północy: droga Radlin- Górno; od wschodu: droga Górno- Daleszyce;

Obwód Nr 86 (Nr 61 w województwie kieleckim)

Od południowego zachodu: droga Papiernia- Suków- Kielce ulicami: Wojska Polskiego-Ogrodowa- Żytunia do przecięcia z torem kolejowym Kielce- Skarżysko, dalej torem kolejowym na północ do granicy adm. m. Kielce; od południa i wschodu: granica adm. m. Kielce do ulicy Sandomierskiej, następnie ulicą Sandomierską do granicy adm. miasta i dalej drogą Cedzyna -Radlin; od wschodu: droga Radlin- Niestachów, a dalej środkiem nurtu strumienia Warkocz do przecięcia z drogą Papiernia –Suków;

Obwód Nr 87 (Nr 62 w województwie kieleckim)

Od południa: środkiem nurtu rzeki Czarna Nida od wsi Marzysz do wsi Morawica; od zachodu: droga Morawica-Bilcza -do granicy adm. m. Kielce, dalej ulica Ściegiennego do skrzyżowania z ul. Ogrodową; od północnego wschodu: ul. Wojska Polskiego-do granicy adm. m. Kielce, dalej droga Suków- Papiernia do przecięcia z rzeką Lubrzanką i dalej środkiem nurtu rzeki Lubrzanka do ujścia do Czarnej Nidy;

Obwód Nr 88 (Nr 63 w województwie kieleckim)

Od południa: od m. Morawica środkiem nurtu rzeki Czarna Nida do toru kolejowego Kielce -Jędrzejów w rejonie Wolicy; od zachodu: tor kolejowy do przecięcia z ul. Żytnią; od północy: ulica Żytunia-Ogrodowa do ul. Ściegiennego; od wschodu: ul. Ściegiennego do granicy adm. m. Kielce i dalej droga Bilcza –Morawica;

Obwód Nr 89 (Nr 64 w województwie kieleckim)

Od południa: od toru kolejowego Kielce -Wolica droga Radkowice -Chęciny; od zachodu: droga Chęciny - Zelejowa, dalej obwodnica na odcinku Zelejowa- Szewce, a następnie droga Szewce- Zawada i droga lokalna Zawada- Łaziska- Piekoszów; od północy: droga Piekoszów do toru kolejowego Kielce-Włoszczowa, dalej torem kolejowym do przecięcia z drogą Piekoszów- Górki Szczukowskie i tą drogą do ulicy Piekoszowskiej i tą ulicą do toru kolejowego; od wschodu: tor kolejowy do przecięcia z drogą Radkowice- Chęciny;

Obwód Nr 90 (Nr 65 w województwie kieleckim)

Od południa: od wschodniego krańca wsi Zelejowa droga lokalna Gałęzice- Bławatków-Lesica, a dalej tor kolejowy Kielce-Częstochowa do mostu na rzece Łososina w rejonie wsi Wesoła; od zachodu: środkiem nurtu rzeki Łososina do przecięcia z drogą Korczyn -Łosień; od północy: droga Łosień- Stare Łubno- Romanów- Wincentów- Piekoszów; od wschodu: od wsi Piekoszów droga lokalna Łaziska -Zawada- Szewce, dalej obwodnica na odcinku Szewce-Zelejowa;

Obwód Nr 91 (Nr 66 w województwie kieleckim)

Od południa: od toru kolejowego Kielce- Wolica środkiem nurtu rzeki Czarna Nida do jej ujścia; od zachodu: środkiem nurtu rzeki Biała Nida do przecięcia z dopływem Hutka, dalej środkiem nurtu rzeki Hutka do drogi Bławatków -Gałęzice w rejonie Góry Ostrówka; od północy: droga Gałęzice- Zelejowa, dalej droga Zelejowa-Chęciny- Radkowice do toru kolejowego Kielce- Wolica; od wschodu: tor kolejowy do przecięcia z rzeką Czarna Nida;

Obwód Nr 92 (Nr 67 w województwie kieleckim)

Od południa: środkiem nurtu rzeki Nida i Łososina od jej ujścia do drogi ze wsi Bocheniec; od zachodu: środkiem nurtu rzeki Łososina do wsi Kopaniny, dalej droga ze wsi Kopaniny do toru kolejowego; od północy: tor kolejowy Częstochowa-Kielce do rejonu wsi Lesica; od wschodu: droga Lesica- Bławatków do zachodniego skraja wsi Gałęzice, skąd środkiem nurtu rzeki Hutka do jej ujścia do rz. Biała Nida;

Obwód Nr 93 (Nr 68 w województwie kieleckim)

Od południa: droga Bocheniec- Małogoszcz -Mieronice- Żarczyce Duże-Kozłów; od zachodu: droga Kozłów-Czostków do przecięcia toru kolejowego Ludynia- Skorków; od północy: od toru kolejowego północną granicą lasu wsi Czostków- Dąbrówka do drogi i dalej droga Ludwinów- Cieśle- Skorków do toru kolejowego, następnie torem na odcinku Skorków- Kopaniny; od wschodu: droga Kopaniny do rzeki Łososiny i środkiem nurtu rzeki Łososiną do mostu we wsi Bocheniec;

Obwód Nr 94 (Nr 69 w województwie kieleckim)

Od południa: droga Rembiechowa- Węgleszyn- Łopata- Zakrzów- Lipno; od zachodu: droga Lipno-Kozłów; od północy i wschodu: droga Kozłów- Żarczyce Duże, następnie droga polna Żarczyce Duże przez Wygnanów do miejscowości Rembiechowa;

Obwód Nr 95 (Nr 70 w województwie kieleckim)

Od południa: droga Błogoszów- Ogarka- Rogienice; od zachodu: droga Rogienice-Konieczno- Nieznanowice do przecięcia z torem kolejowym Częstochowa-Kielce; od północy tor kolejowy do przecięcia z drogą Kozłów-Czostków; od wschodu: od toru kolejowego droga Kozłów- Lipno- Błogoszów;

Obwód Nr 96 (Nr 71 w województwie kieleckim)

Od południowego zachodu: droga Bebelno Kolonia- Ludwinów- Kąty- Czarnca-Włoszczowa; od północy: droga Włoszczowa-Włoszczowa st. kolejowa i tą drogą do toru kolejowego, następnie torem kolejowym do przecięcia z drogą Belina- Ludynia; od wschodu: od przecięcia z torem kolejowym drogą do m. Nieznanowice- Konieczno- Bebelno Kolonia;

Obwód nr 97 (Nr 72 w województwie kieleckim)

Od południa: droga Czarnca- Żeliszawice- Wincentów; od zachodu droga Wincentów- Łachów na odcinku ok.2 km do przecięcia się z drogą do Janowa, dalej drogą Papiernia- Osiny- Młyn Nadolnik- Jeżowice- Kurzelów; od północy: droga Kurzelów-Danków Duży-Włoszczowa; od wschodu: droga Włoszczowa- Czarnca;

Obwód Nr 98 (Nr 19 w województwie tarnobrzeskim)

Od południa: od rzeki Wisły środkiem nurtu rzeki Opatówka do wsi Słupcza, dalej drogą przez m.Czermin do m.Garbów Nowy; od zachodu: od m.Garbów Nowy drogą przez Buczek- Wygoda- Pawłów, dalej drogą polną przez m.Szymanówka do m.Podszyn; od północy: od m.Podszyn drogą Ożarów- Zawichost i dalej tą drogą przez m.Czyżów Szlachecki do m.Trójca, dalej drogą Trójca- Piotrowice, stąd na północny-wschód do rz.Wisły; od wschodu: środkiem nurtu rzeki Wisła do ujścia rz.Opatówka;

Obwód Nr 99 (Nr 20 w województwie tarnobrzeskim)

Od południa: środkiem nurtu rzeki Opatówka do wsi Słupcza przez m. Dwikozy- Nowe Kichary - Stary Ocinek do drogi Stary Ocinek - Łukawa; od wschodu: droga Stary Ocinek- Łukawa do granicy administracyjnej gmin Dwikozy i Ożarów; od północy: granicą administracyjną gmin Dwikozy i Ożarów do m.Romanówka, dalej drogą do m.Wyspa- Wygoda; od wschodu: od m.Wygoda drogą przez m. Buczek- Garbów- Czermin, Słupcza dalej środkiem nurtu cieku wodnego do rz.Opatówka;

Obwód Nr 100 (Nr 21 w województwie tarnobrzeskim)

Od południa: od m.Stary Ocinek środkiem nurtu rzeki Opatówka przez m.Dacharzów- Tułkowice- Pęczyny- Dobrocice; od zachodu: od m.Dobrocice drogą przez Pielaszów- Sadłowice do m.Łopata; od północy: od wsi

Łopata granicą administracyjną gmin Wilczyce i Wojciechowice, stąd drogą przez wieś Bugaj- Kolonia Sobotków do drogi Sobótka- Łukawa; od wschodu: od drogi Sobótka- Łukawa przez m.Felinów do rz.Opatówka;

Obwód Nr 101 (Nr 38 w województwie tarnobrzeskim)

Od południa: od m.Kleczanów drogą przez m.Gołębiów- Lipnik do m.Włostów; od zachodu i północy: od drogi Sandomierz- Opatów granicą administracyjną gmin Lipnik i Opatów do m.Malice Kościelne, dalej droga przez m.Adamów- Moroń- Lisów- Sadłowice; od wschodu: droga Sadłowice- Kol.Sadłowice- Pielaszów, dalej środkiem nurtu rzeki Opatówka do m.Pęczyny, stąd droga do m.Kleczanów;

Obwód Nr 102 (Nr 25 w województwie tarnobrzeskim)

Od południa: droga od m.Moroń przez m.Adamów dalej granicą administracyjną gmin Opatów i Lipnik do przecięcia z drogą Opatów- Włostów; od zachodu: droga od m.Włostów do m. Opatów; od północy: droga od m.Opatów przez m.Adamów- Balbinów- Gierczyce- Hultajka do m.Podłukawka; od wchodu: droga od m.Podłukawka do m.Moroń;

Obwód Nr 103 (Nr 27 w województwie tarnobrzeskim)

Od południa: droga od m.Gojców przez m.Ublinek- Józefów- Sobiekurów do drogi Iwaniska-Kobylany; od zachodu: droga Sobiekurów- Kobylany- Bratków do zbiegu z drogą Gołoszyce-Opatów; od północy: od m.Karsy droga do Opatowa; od wschodu: droga od m.Opatów do przecięcia z drogą w kierunku Gojcową;

Obwód Nr 104 (Nr 28 w województwie tarnobrzeskim)

Od południowego-wschodu: droga Kobylany- Iwaniska do nurtu rz.Koprzywianka; od zachodu: środkiem nurtu rzeki Koprzywianka do drogi Baćkowice- Opatów; od północy: droga od m.Baćkowice przez m.Gołoszyce do m.Karsy; od wschodu: droga od m.Karsy- przez Oziębłów- Bratków do m. Kobylany;

Obwód Nr 105 (Nr 40 w województwie tarnobrzeskim)

Od południa: od m.Iwaniska drogą do m.Zielonka; od zachodu: od m.Zielonka drogą przez m. Wszachów, Zagościnniec; od północy: od m.Zagościnniec przez Piórków do m.Baćkowice; od wschodu: drogą od m.Baćkowice, następnie środkiem nurtu rzeki Koprzywianka do m.Iwaniska;

Obwód Nr 106 (Nr 73 w województwie kieleckim)

Od południowego wschodu: droga Las Włostów (Stobiec)-Jastrzębska Wola- Zbelutka-Sadków; od zachodu: droga Sadków- Wola Łagowska- Łągów; od północy: droga Łągów-Zagościnniec; od wschodu: droga Zagościnniec- Wszachów- Porąbki Górne-Las Włostów (Stobiec);

Obwód Nr 107 (Nr 74 w województwie kieleckim)

Od południa: droga Sadków- Bardo- Kierdony do skrzyżowania z drogą Koziel- Czyżów; od zachodu: droga Czyżów- Koziel do strumienia bez nazwy, następnie środkiem nurtu tego strumienia pomiędzy wsią Czyżów a Koszary do granicy lasu, dalej pomiędzy oddziałami 124-133, 121-122, 124-139 do drogi Orłowiny- Lechów i tą drogą do Lechowa (szkoła); od północy: droga Lechów- Lechówek- Złota Woda- Łągów; od wschodu: droga Łągów- Wola Łagowska- Sadków;

Obwód Nr 108 (Nr 75 w województwie kieleckim)

Od południa: środkiem nurtu rzeki Czarna na odcinku od miejscowości Drogowle- Smyków; od zachodu: środkiem nurtu rzeki Czarna na odcinku Smyków- Leonów, dalej środkiem nurtu strumyka od wsi Leonów do przecięcia się z drogą Daleszyce- Ociesęki, dalej tą drogą na płd- wschód do granicy lasu (oddz.179), dalej granicą lasu państwowego do drogi „Widelkowski Gościnniec” pomiędzy oddziałami 65,43 a 83 do pól wsi Widelki, następnie na północ granicą lasu państwowego do północno- zach. krańca wsi Widelki (Zarobiny) i dalej drogą do miejscowości Makoszyn; od północy: droga Makoszyn- Lechów; od wschodu: droga od szkoły w miejscowości Lechów do m. Orłowiny pomiędzy oddziałami 124-139, 122-121, 133-124 do pól wsi Czyżów, następnie środkiem nurtu strumienia bez nazwy pomiędzy wsią Czyżów a Koszary do drogi Koziel-Czyżów i tą drogą do skrzyżowania z drogą Bardo- Kierdony i dalej na południe środkiem nurtu strumienia bez nazwy do ujścia do rzeki Czarna w m. Drogowle;

Obwód Nr 109 (Nr 76 w województwie kieleckim)

Od południowego zachodu: droga Cisów -Daleszyce; od północy: droga Daleszyce-Smyków- Napęków- Belno- Makoszyn; od wschodu: droga Makoszyn- Boskowiny-Widelki, dalej od północno- zach. krańca wsi Widelki (Zarobiny) granicą lasu państwowego do drogi „Widelkowski Gościnniec” i tą drogą pomiędzy oddziałami 43,65 a 83 do pól wsi Cisów, dalej granicą lasu (oddziały 83,167,159,172,179) do drogi Cisów- Daleszyce;

Obwód Nr 110 (Nr 77 w województwie kieleckim)

Od południa: droga Smyków- Czarna- Osiny- Zawada- Pierzchnica; od zachodu: droga Pierzchnica-Szczecno-Borków- Słopiec Rządowy- Daleszyce; od północy i wschodu: droga Daleszyce-Cisów do przecięcia z rzeką Czarna w miejscowości Mały Bór; od wschodu: środkiem nurtu rzeki Czarna do przecięcia z drogą Smyków-Czarna;

Obwód Nr 111 (Nr 78 w województwie kieleckim)

Od południa: droga Pierzchnica -Skrzelczyce- Lisów- Komorówki; od zachodu: droga Lisów-Wola Morawicka-Morawica do mostu na rzece Czarna Nida; od północy: od mostu we wsi Morawica środkiem nurtu rzeki Czarna Nida do ujścia rzeki Belnianki, dalej środkiem nurtu rzeki Belnianka do przecięcia z drogą Borków- Słopiec; od wschodu: droga Borków- Szczecno- Pierzchnica;

Obwód Nr 112 (Nr 79 w województwie kieleckim)

Od południa i zachodu: droga Lisów- Dębina- Obice- Drochów Górny- Chmielowice-Lukowa- Ostrów; od północy: od wsi Ostrów rzeka Czarna Nida do mostu we wsi Morawica; od wschodu: droga Morawica- Wola Morawicka- Lisów;

Obwód Nr 113 (Nr 80 w województwie kieleckim)

Od południa: droga Łukowa- Gajówka- Sokołów Górny- Sokołów Dolny; od zachodu: droga Sokołów Dolny-Brzegi do przecięcia z rzeką Nidą; od północy: środkiem nurtu rzeki Nida, dalej środkiem nurtu rzeki Czarna Nida do przecięcia z drogą we wsi Ostrów; od wschodu: droga Ostrów-Lukowa;

Obwód Nr 114 (Nr 81 w województwie kieleckim)

Od południa: droga Wierzbica Górna- Sobków-Sobków Nida do rzeki Nida, dalej środkiem nurtu rzeki Nida od Sobkowa do Mokrska skąd droga Mokrsko- Mokrsko Górne- Wólka Kawęcka- Smyków- Mnichów- Górka- Rudki; od zachodu i północnego wschodu: od wschodniej strony stawów Rudki środkiem nurtu rzeki Jedlnica do rzeki Biała Nida i dalej środkiem nurtu rzeki Biała Nida , a następnie środkiem nurtu rzeki Nida do drogi Brzegi-Sokołów Dolny, dalej drogą Brzegi- Sokołów Dolny- Sokołów Górny- Wierzbica Górna;

Obwód Nr 115 (Nr 82 w województwie kieleckim)

Od wschodu i południa: środkiem nurtu rzeki Biała Nida od rejonu wsi Papiernia do m. Tyniec; od zachodu: droga Tyniec- Węgleszyn; od północy: droga Węgleszyn- Rębiechowa, dalej droga polna do Wygnanowa, następnie droga polna Wygnanów- Żarczyce Duże; od północy: droga Żarczyce Duże- Mieronice- Małogoszcz- Bocheniec, skąd środkiem nurtu rzeki Łososina do ujścia do rzeki Biała Nida w rejonie wsi Papiernia;

Obwód Nr 116 (Nr 83 w województwie kieleckim)

Od południa: środkiem nurtu rzeki Biała Nida na odcinku Tyniec- Podłazie; od zachodu: droga Podłazie-Dąbie skąd granicą adm. gmin Włoszczowa i Oksa do przecięcia z drogą Kol.Ogarska-Błogoszów; od północy: droga Kol.Ogarska- Błogoszów- Lipno- Zalesie- Zakrzów-Łopata- Węgleszyn; od wschodu: droga Węgleszyn- Tyniec do rzeki Biała Nida;

Obwód Nr 117 (Nr 71 w województwie częstochowskim)

Od południa: od skrzyżowania drogi Dąbie-Kossów drogą przez Radków-Dzierzgow do skrzyżowania z drogą w kierunku Bałkowa; od zachodu: drogą w kierunku Bałkowa do rowu przed stawami, dalej rowem na północ do granicy lasu państwowego, granicą ok. 200m do drogi polnej za stawami, stąd na zachód do drogi do Zagorza, dalej drogą przez Zagórze do m.Krzepin; od północy: drogą Krzepin-Bebelno do Konieczna; od wschodu: od m.Konieczna drogą na południowy-wschód przez Rogienice-Ogarka do skrzyżowania drogi Ogarka - Błogoszów z granicą administracyjną gmin Oksa i Włoszczowa, dalej granicą administracyjną do m.Dąbie, dalej drogą Dąbie-Kossów do skrzyżowania z drogą do Radkowa;

Obwód Nr 118 (Nr 72 w województwie częstochowskim)

Od południa: od stawów rybnych drogą przez Bałków-Bichniów do torów kolejowych Zawiercie-Włoszczowa; od zachodu: torami kolejowymi do skrzyżowania z drogą Żeliszawiczki-Czarnca; od północy: od torów kolejowych drogą przez Czarnca-Kąty do skrzyżowania z drogą Wiśniowa Wola-Bebelno; od wschodu: drogą przez Ludwinów-Bebelno-Zastawie-Krzepin-Zagórcze-Cieszynie-Nowinki, dalej drogą polną do rowu przed stawami i rowem do drogi Bałków-Dzierzgow;

Obwód Nr 119 (Nr 57 w województwie częstochowskim)

Od południa: od skrzyżowania torów kolejowych Włoszczowa-Zawiercie z drogą Bichniów-Secemin, drogą przez Secemin-Brzozowa w kierunku Koniecpola do drogi Michałów- Aleksandrów; od zachodu: drogą Michałów- Aleksandrów do torów kolejowych Koniecpol- Włoszczowa, dalej torami kolejowymi do strumienia Zwlecza i środkiem nurtu tygo strumienia do m.Rudniki; od północy: od m.Rudniki drogą przez Żeliszawice- Vincentów- Żeliszawiczki do torów kolejowych Włoszczowa-Zawiercie; od wschodu torami kolejowymi do skrzyżowania z drogą Bichniów-Secemin;

Obwód Nr 120 (Nr 36 w województwie tarnobrzeskim)

Od południa: od mostu na rz.Wisła obwodnicą m.Sandomierz do m.Chwałki; od zachodu: droga Sandomierz- Ożarów przez m. Chwałki- Wysiadłów do przecięcia z nurtem rz.Opatówka; od północy: środkiem nurtu rzeki Opatówka przez m.Nowe Kichary- Dwikozy- Słupcza do nurtu rz.Wisła; od wschodu: od ujścia rz.Opatówka do rz.Wisła środkiem nurtu rzeki Wisła do mostu w m.Sandomierz;

Obwód Nr 121 (Nr 37 w województwie tarnobrzeskim)

Od południa: droga Sandomierz- Opatów od m.Chwałki przez m.Milczany- Obrazów- Rożki do m.Kleczanów; od zachodu: od m.Kleczanów drogą przez m.Pęczyny do nurtu rz.Opatówka; od północy: środkiem nurtu rzeki Opatówka od m. Pęczyny do drogi Sandomierz- Łukawa; od wschodu; droga Łukawa- Sandomierz od nurtu rz.Opatówka do m.Chwałki, dalej do drogi Sandomierz-Opatów;

Obwód Nr 122 (Nr 49 w województwie tarnobrzeskim)

Od południa i zachodu: droga przez m.Samborzec- Gorzyczany- Chobrzany- Faliszowice-Świątniki- Bilcza- Piekary- Węgrce Panieńskie- Głazów do m.Rożki; od północy od m.Rożki drogą Opatów- Sandomierz do granicy administracyjnej m.Sandomierz w punkcie przed skrzyżowaniem dróg Sandomierz- Opatów z drogą Sandomierz- Ożarów; od wschodu: granicą administracyjną m.Sandomierz, dalej drogą od m.Sandomierz do m. Samborzec;

Obwód Nr 123 (Nr 50 w województwie tarnobrzeskim)

Od południa: od m.Faliszowice ciekim bez nazwy do m.Węgrce Szlacheckie, do m.Dziewków; od zachodu: od m.Dziewków drogą przez m.Ossolin- Wilkowie- Goźlice do drogi Klimontów Lipnik przez m.Kurów do skrzyżowania z drogą Opatów- Sandomierz; od północy: droga Sandomierz przez m. Gołębiów- Kleczanów do m.Rożki; od wschodu: od m.Rożki drogą przez m.Głazów- Węgrce Panieńskie- Piekary- Bilcza Świątniki- Faliszowice;

Obwód Nr 124 (Nr 51 w województwie tarnobrzeskim)

Od południa: od m.Dziewków drogą przez m.Adamczowice- Klimontów do m.Nowa Wieś; od zachodu: od m.Nowa Wieś granicą administracyjną gmin Bogoria i Klimontów dalej środkiem nurtu ciek wodnego bez nazwy do m.Pokrzywianka, dalej rz.Koprzywianka do m.Boduszów, dalej droga Mydlów- Ublinek- Gojców; od północy: od przecięcia z drogą Sandomierz- Opatów drogą przez m.Włostów- Lipnik, a następnie do przecięcia się z drogą Lipnik- Klimontów; od wschodu: od m.Lipnik drogą przez m. Kurów- Goźlice, dalej drogą przez m.Ossolin- Dziewków;

Obwód Nr 125 (Nr 39 w województwie tarnobrzeskim)

Od południa: droga Schabówka- Szczeglice- Mała Wieś do m.Bogoria; od zachodu: drogą przez m.Kielczyna- Przyborowice- Wygielzów- Iwaniska; od północy od m.Iwaniska drogą przez m. Sobiekurów- Wymysłów- Józefów do m.Ublinek; od wschodu: drogą od m.Ublinek przez m. Mydlów- Boduszów- Kopiec- Schabówka;

Obwód Nr 126 (Nr 41 w województwie tarnobrzeskim)

Od południa: od m.Bogoria drogą przez m. Wola Malkowska- Arkuszów- Rakówka do przecięcia z drogą Chańcza- Szumsko; od zachodu: drogą przez m.Mocha- Szumsko- Radostów- Stara Zbelutka; od północy: od m.Stara Zbelutka przez m.Nowa Zbelutka- Jastrzębska Wola- Wola Skolankowska- Iwaniska; od wschodu: od m.Iwaniska drogą przez Wygielzów do m.Bogoria;

Obwód Nr 127 (Nr 84 w województwie kieleckim)

Od południa: od mostu na rzece Łagownica w miejscowości Mocha środkiem nurtu rzeki Łagownica a dalej brzegiem zbiornika Chańcza do miejscowości Fąfara, skąd drogą polną ok.300m. do drogi asfaltowej Szydłów- Raków i tą drogą do kolejki wąskotorowej Pagowiec- Potok, dalej torem kolejki na długości ok. 2,5 km, skąd drogą na północny zachód do miejscowości Nowiny do rzeki Czarna i środkiem nurtu rzeki Czarna do wschodniego krańca miejscowości Drogowle. Od miejscowości Drogowle środkiem nurtu strumyka w kier. północnym do przecięcia z drogą polną Wola Wąkopna- Bardo; od północy: droga Wola Wąkopna- Bardo- Sdków- Zbelutka Stara; od wschodu: droga Zbelutka Stara- Radostów- Szumsko- Mocha do mostu na rzece Łagownica;

Obwód Nr 128 (Nr 85 w województwie kieleckim)

Od południa: od drogi Potok-Brzeziny tor kolejki wąskotorowej do drogi Rudki- Drugnia i dalej tą drogą przez Zalesie do miejscowości Drugnia; od zachodu: droga Drugnia -Podstoła- Smyków; od północy: środkiem nurtu rzeki Czarna na odcinku Smyków- zachodni kraniec wsi Drogowle; od wschodu: droga Drogowle- Nowiny-Księża Niwa-Potok do toru kolejki wąskotorowej;

Obwód Nr 129 (Nr 86 w województwie kieleckim)

Od południa: droga Drugnia Zakarczmie- Wierzbie do przecięcia z torem kolejki wąskotorowej, dalej torem kolejki do wschodniego krańca wsi Stojnów, następnie droga Stojnów- Podlesie- Picelajda do drogi Chmielnik- Pierzchnica; od zachodu: droga Chmielnik- Pierzchnica; od północy: droga Pierzchnica- Osiny- Czarna do skrzyżowania z drogą Podstoła -Holendry; od wschodu: droga Holendry- Podstoła- Drugnia Zakarczmie;

Obwód Nr 130 (Nr 87 w województwie kieleckim)

Od południa i zachodu: droga Chmielnik- Celiny- Piotrkowice- Lisów- Zaborze-Skrzelczyce; od północy: droga Skrzelczyce- Pierzchnica; od wschodu: droga Pierzchnica- Suchowola-Chmielnik;

Obwód Nr 131 (Nr 88 w województwie kieleckim)

Od południa: droga Chmielnik -Przededworze- Holendry do rzeki Morawka na drodze Holendry-Samostrzałów; od zachodu: od drogi Holendry- Samostrzałów środkiem nurtu rzeki Morawka do przecięcia ze strumieniem bez nazwy w rejonie wsi Suliszów, dalej środkiem nurtu strumienia bez nazwy do przecięcia drogi Gołuchów- Włoszczowice; od zachodu: droga od wsi Włoszczowice i dalej do wsi Rozdole; od północy: droga Rozdole- Obice- Pastwiska-Lisów; od północnego wschodu: droga Lisów- Piotrkowice- Chmielnik;

Obwód Nr 132 (Nr 89 w województwie kieleckim)

Od południa: droga Włoszczowice- Samorządki, dalej granica adm. gminy Kije i Sobków do rzeki Nida w miejscu przecięcia Nidy z drogą do Rębowa; od zachodu: środkiem nurtu rzeki Nida od wsi Rębów do Sobkowa; od północy: droga Sobków- Wierzbica Górna- Gajówka-Łukowa; od wschodu: droga Łukowa -Chmielowice-Drochów Górny- Goździec- Włoszczowice;

Obwód Nr 133 (Nr 90 w województwie kieleckim)

Od południa: rzeka Brzeźnica od ujścia do Nidy do wsi Kopaniny, dalej droga Kopaniny-Piaski do granicy adm. m. Jędrzejów; od zachodu: granica miasta i tor kolejowy Jędrzejów-Kielce do drogi Rudki- Mnichów; od północy: od toru kolejowego droga Rudki- Mnichów- Smyków-Wola Kawęcka- Mokrsko; od wschodu: od miejscowości Mokrsko środkiem nurtu rzeki Nida do ujścia rzeki Brzeźnica;

Obwód Nr 134 (Nr 91 w województwie kieleckim)

Od południa: od granicy adm. miasta Jędrzejów droga Jędrzejów- Nagłowice do skrzyżowania z drogą Warzyn-Cierno; od zachodu: droga Cierno- Cierno Żabieniec-Dziadówki- Caców- Tyniec; od północy: rzeka Biała Nida od Tyńca do ujścia dopływu Jednica; od wschodu: środkiem nurtu cieku wodnego Jednica - północno wschodni brzeg stawów Rudki do toru kolejowego Jędrzejów-Kielce, dalej torem kolejowym do granicy adm. m. Jędrzejów;

Obwód Nr 135 (Nr 92 w województwie kieleckim)

Od południa: od skrzyżowania z drogą Warzyn- Cierno drogą Jędrzejów- Nagłowice do miejscowości Zdanowice Zawodzie, dalej droga Zdanowice Zawodzie -Rakoszyn-Jaronowice do granicy adm. Województw świętokrzyskiego i śląskiego; od zachodu: granica województwa do przecięcia z drogą Jaronowice- Chycza do skraju lasu, dalej brzeg lasu do wsi Kossów i droga Kossów- Podłazie; od północy: środkiem nurtu rzeki Biała Nida na odcinku Podłazie- Tyniec; od wschodu: droga Tyniec- Caców- Cierno Żabieniec do drogi Jędrzejów-Nagłowice;

Obwód Nr 136 (Nr 91 w województwie częstochowskim)

Od południa: od drogi Chlewice-Górki granicą administracyjną gmin Sędziszów i Radków do drogi Moskorzew-Słupia Jędrzejowska i tą drogą do Moskorzewa; od zachodu: od Moskorzewa drogą do m.Dzierzgow; od północy: droga Dzierzgow-Raków-Kossów; od wschodu: od m.Kossów skrajem lasu do granicy administracyjnej gmin Sędziszów i Radków i ta granicą do drogi Chlewice-Górki;

Obwód nr 137 (Nr 92 w województwie częstochowskim)

Od południa: od m.Moskorzew drogą w kierunku północno-wschodnim do m.Drużykowa; od zachodu: od m.Drużykowa drogą przez Rędziny-Ojsławice-Czaryż do skrzyżowania z drogą Bichniów-Bałków; od północy: drogą przez Bałków-Górki do m.Dzierzgow; od wschodu: drogą z Dzierzgow do Moskorzewa;

Owód Nr 138 (Nr 73 w województwie częstochowskim)

Od południa: od m.Drużkowa drogą przez Starzyny do m.Przyłęk; od zachodu: od m.Przyłęk drogą przez Brzostek-Kluczyce-Zwlecza do Secemina; od północy: z Secemina drogą na południowy-wschód przez m.Bichniów do drogi Wałkonowy Górne-Czaryż; od wschodu: drogą przez Czaryż-Wola Czaryska-Ojsławice-Rędziny do m.Drużkowa;

Obwód Nr 139 (Nr 74 w województwie częstochowskim)

Od południa i zachodu: od mostu na rz.Pilica w m.Łąkietka, dalej rz.Pilicą do torów kolejowych w Koniecpolu; od północy: torami kolejowymi do skrzyżowania z drogą Teodorów- Aleksandrów, dalej tą drogą na południe do drogi Koniecpol-Secemin i tą drogą do Secemina; od wschodu: z Secemina drogą przez Zwlecza-Kluczyce-Brzostek do mostu na rz.Pilica;

Obwód Nr 140 (Nr 73 w województwie tarnobrzeskim)

Od południa: od mostu na rz.Wisła w m.Nagnajów drogą do m.Jasienica; od zachodu: droga od m.Jasienica przez m.Krowia Góra - Skrzypaczowice - Koprzywnica - Jachimowice -Chobrzany; od północy: drogą od m.Chobrzany przez m.Gorzyczany - Samborzec - Złota -Andruszkowice – do granicy administracyjnej m.Sandomierz i tą granicą do ujścia rz.Koprzywianka do rz.Wisła; od wschodu: od ujścia rz.Koprzywianka do rz.Wisła środkiem nurtu rz.Wisła do mostu w m.Nagnajów;

Obwód Nr 141 (Nr 62 w województwie tarnobrzeskim)

Od południa: od m.Trzykosa środkiem nurtu rzeki Koprzywianka do przecięcia się z drogą Sulisławice-Wólka Gieraszkowska; od zachodu: od przecięcia się z nurtem rz.Koprzywianka z drogą Sulisławice- Wólka Gieraszkowska-Kol.Byszówka do m.Klimontów; od północy: od m. Klimontów drogą przez m.Adamczowice- Dziewków- Węgrce Szlacheckie, dalej środkiem nurtu cieką bez nazwy do m.Faliszowice; od wschodu: od m.Faliszowice drogą przez m.Chobrzany- Ryłowice-Jachimowice do m.Trzykosa;

Obwód Nr 142 (Nr 74 w województwie tarnobrzeskim)

Od południa: od m.Jasienica drogą do miejscowości Piotrówka, dalej północnym skrajem lasu do m.Ruszcza-Kolonia; od zachodu: od m.Ruszcza-Kolonia drogą przez m.Ruszcza-Płaszczyna- Sulisławice- Wólka Gieraszkowska do przecięcia się z nurtem rz.Koprzywianka; od północy: środkiem nurtu rzeki Koprzywianka przez m.Niedźwice do m.Trzykosa, dalej drogą przez m.Trzykosa-Jachimowice- Koprzywnica; od wschodu: droga Koprzywnica- Krowia Góra, dalej drogą przez wieś do m.Jasienica;

Obwód Nr 143 (Nr 63 w województwie tarnobrzeskim)

Od południa: od przecięcia się drogi Sulisławice- Wólka Gieraszkowska z nurtem rz. Koprzywianka, dalej środkiem nurtu tej rzeki do m.Bazów, następnie środkiem nurtu rzeki Kacanka do m.Wiązownica Duża; od zachodu: od m.Wiązownica Duża środkiem nurtu cieką bez nazwy do m.Wiązownica Mała, dalej drogą od m. Wiązownica Mała przez m. Smerdyna - Karolinów – Budy-Jurkowice; od północy: od m. Jurkowice drogą przez m. Nowa Wieś-Klimontów; od wschodu: od m.Klimontów drogą przez m.Kol. Byszówka- Wólka Gieraszkowska;

Obwód Nr 144 (Nr 52 w województwie tarnobrzeskim)

Od południa: droga Jurkowice- Bogoria; od wschodu: droga przez m.Bogoria- Skoczylas- Mała Wieś- Szczeglice-Schabówka- Kopiec; od północy i wschodu: środkiem nurtu rzeki Koprzywianka do m.Pokrzywianka, dalej środkiem nurtu cieką bez nazwy do granicy administracyjnej gmin Klimontów i Bogoria, następnie tą granicą do drogi Jurkowice- Klimontów;

Obwód Nr 145 (Nr 64 w województwie tarnobrzeskim)

Od południa: od m.Smerdyna drogą przez m.Czajków Północny- Czajków Południowy- Wola Wiśniowska-Wiśniowa do m.Sztombergi; od zachodu: od m.Sztombergi drogą przez m.Mostki- Swoboda-Arkuszów; od północy: od m.Arkuszów drogą przez m.Wola Malkowska- Bogoria do m.Jurkowice; od wschodu: od m.Jurkowice drogą przez m. Budy- Smerdyna;

Obwód Nr 146 (Nr 65 w województwie tarnobrzeskim)

Od południa: droga Staszów- Kurozwęki od m.Staszów do zbiegu z nurtem rz.Czarna w rejonie m.Ogłędów; od zachodu i północy: środkiem nurtu rzeki Czarna do zbiornika Chańcza, następnie wschodnim brzegiem zbiornika Chańcza do nurtu rz.Łagowica do mostu drogowego w m.Mocha, następnie drogą przez m.Raków do m.Arkuszów; od wschodu: od m.Arkuszów drogą przez m.Swodoba-Mostki- Wypychów- Staszów;

Obwód Nr 147 (Nr 93 w województwie kieleckim)

Od południa: droga Kurozwęki- Szydłów- Wola Żyzna-Solec Piaski; od zachodu: droga Solec Piaski-Grabki Duże-Brzeziny-Księża Niwa; od północy: droga Księża Niwa do toru kolejki wąskotorowej Potok- Pagowiec, dalej torem

do drogi Raków- Szydłów; od wschodu: droga Raków- Szydłów do drogi polnej i tą drogą do miejscowości Fąfara (ok.300m.), następnie zachodni brzeg zbiornika Chańcza i środkiem nurtu rzeki Czarna do drogi do Kurozwęk i tą drogą do skrzyżowania z drogą Kurozwęki- Szydłów;

Obwód Nr 148 (Nr 94 w województwie kieleckim)

Od południa: droga Grabki Duże- Skadla- Glinka- Gnojno; od zachodu: droga Gnojno-Poręba- Gorzakiew- Kąty do toru kolejki wąskotorowej ; od północy: tor kolejki wąskotorowej na odcinku Rudki- Potok; od wschodu: droga Potok (od stacji) -Brzeziny-Grabki Duże;

Obwód Nr 149 (Nr 95 w województwie kieleckim)

Od południa: droga Gnojno- Zrecze Duże- Chmielnik; od zachodu: droga Chmielnik-Pierchnica do skrzyżowania z drogą do Strojnowa; od północy: od drogi Chmielnik -Pierchnica droga Podlesie- Strojnow i tor kolejki wąskotorowej do przecięcia z drogą Wierzbie- Drugnia, dalej droga Drugnia- Zalesie do toru kolejki wąskotorowej i torem do przecięcia z drogą Rudki- Wygoda; od wschodu: od toru droga Rudki- Kąty- Gorzakiew-Poręba-Gnojno;

Obwód Nr 150 (Nr 96 w województwie kieleckim)

Od południa: tor kolejki wąskotorowej od wsi Sędziejowice do przecięcia z torem kolejowym Kielce-Busko; od zachodu: od kolejki wąskotorowej tor kolejowy Busko-Kielce do przecięcia z drogą Brzeście- Włoszczowice i tą drogą do Włoszczowic; od północy: Włoszczowice- Gołuchów do przecięcia ze strumieniem bez nazwy, dalej środkiem nurtu strumienia bez nazwy do przecięcia z rzeką Morawką; od wschodu: środkiem nurtu rzeki Morawka do przecięcia z drogą Chmielnik-Kije, dalej tą drogą do zachodniego brzegu lasu (Kolonja Samostrzałów) i dalej drogą polną Kol. Samostrzałów-Podlesie do przecięcia z torem kolejki wąskotorowej;

Obwód Nr 151 (Nr 97 w województwie kieleckim)

Od południa: od toru kolejowego Kielce-Busko kolejka wąskotorowa Stawiany- Hajdaszek do rzeki Nida; od zachodu: środkiem nurtu rzeki Nida do rejonu wsi Rębów i granica adm. gminy Kije; od północy: granica adm. gminy Kije i Sobków i droga Samorządki- Włoszczowice; od wschodu: droga Włoszczowice- Kije, dalej tor kolejowy Kielce-Busko do przecięcia z torem kolejki wąskotorowej;

Obwód Nr 152 (Nr 98 w województwie kieleckim)

Od południa: od rzeki Nida droga Szczery Bór- Bełk- Mierzwin; od zachodu: droga Mierzwin- Imielno- Dzierżyn- Dalechowy- Jasionna- Łścin do rzeki Brzeźnica; od północy: środkiem nurtu rzeki Brzeźnica do rzeki Nida w rejonie wsi Borszowice; od wschodu: środkiem nurtu rzeki Nida od rejonu wsi Borszowice do drogi do miejscowości Mierzwin;

Obwód Nr 153 (Nr 99 w województwie kieleckim)

Od południa: droga Mierzwin- Grudziny- Zagaje; od zachodu: droga Zagaje- Łysaków- Ludwinów- Jędrzejów do granicy adm. miasta Jędrzejów; od północy: droga Piaski- Kopaniny do uregulowanego koryta rzeki Brzeźnica do drogi Łścin- Niebyła; od wschodu: droga Łścin- Jasionna- Dalechowy- Dzierżyn- Imielno- Mierzwin;

Obwód Nr 154 (Nr 100 w województwie kieleckim)

Od południowego zachodu: środkiem nurtu rzeki Mierzawa na odcinku od wschodniego skraja wsi Niegosławice do drogi Wodzisław- Jędrzejów i dalej droga Mierzawa- Jędrzejów do granicy adm. miasta Jędrzejów; od północy i wschodu: od granicy adm. miasta droga Jędrzejów- Ludwinów- Łysaków- Zagaje- Niegosławice do przecięcia z rzeką Mierzawa;

Obwód Nr 155 (Nr 101 w województwie kieleckim)

Od południa: środkiem nurtu rzeki Mierzawa od drogi Wodzisław-Jędrzejów do przecięcia toru kolejowego Sędziszów-Jędrzejów; od zachodu: od rzeki Mierzawa tor kolejowy do stacji Potok, dalej droga Potok- Piaski- Warzyn Drugi- Warzyn Pierwszy- Cierno do skrzyżowania z drogą Nagłowice- Jędrzejów; od północy: droga Cierno Zaszosie -Jędrzejów do granicy adm. miasta; od wschodu: od granicy adm. miasta droga Jędrzejów- Wodzisław do przecięcia z rzeką Mierzawa;

Obwód Nr 156 (Nr 102 w województwie kieleckim)

Od południa: od mostu na rzece Mierzawa i w miejscu przebiegu toru kolejowego Jędrzejów-Sędziszów środkiem nurtu rzeki Mierzawa do Sędziszowa; od zachodu: droga Sędziszów- Trzciniec do przecięcia z drogą Rakoszyn- Jaronowice; od północy: droga Rakoszyn- Zdanowice Zawodzie- Zdanowice- Cierno; od wschodu: droga Cierno- Warzyn Pierwszy- Warzyn Drugi- Piaski- Potok stacja kolejowa, a dalej tor kolejowy do mostu na rzece Mierzawa;

Obwód Nr 157 (Nr 103 w województwie kieleckim)

Od południa: droga Sędziszów- Gródek- Tarnawa- Nowa Wieś- Słupia; od zachodu: droga Słupia-Rawka do granicy adm. województw świętokrzyskiego i śląskiego od rejonu wsi Rawka do miejscowości Jaronowice; od północy: droga Jaronowice- Rakoszyn; od wschodu: droga Rakoszyn- Trzciniec- Sędziszów;

Obwód Nr 158 (Nr 104 w województwie kieleckim)

Od południa: droga Tarnawa- Szałas- Bugaj- Raszków do granicy adm. gminy Słupia, dalej tą granicą do granicy adm. Województw śląskiego i świętokrzyskiego, następnie tą granicą do drogi do wsi Dąbrowica; od zachodu i północy: od granicy adm. województwa droga Dąbrowica- Obiechów do przecięcia z rzeką Pilica i dalej środkiem nurtu tej rzeki, a następnie granicą adm. woj. świętokrzyskiego i śląskiego do północnego krańca wsi Rawka; od wschodu: droga Rawka- Słupia- Tarnawa;

Obwód Nr 159 (Nr 75 w województwie tarnobrzeskim)

Od południa: od mostu środkiem nurtu rzeki Wisła od m.Nagnajów do m.Lipnik; od zachodu: od m.Lipnik- Osieczno- Osiek drogą przez m.Osiek, dalej drogą przez m.Grabowiec do m. Ruszcza Kolonia; od północy od m.Ruszcza-Kolonia północnym skrajem lasu leśnictwa Zawidza przez m.Piotrówka; od wschodu: od m.Jasienica drogą do mostu na rz.Wisła w m.Nagnajów;

Obwód Nr 160 (Nr 76 w województwie tarnobrzeskim)

Od południa: środkiem nurtu rzeki Wisła do m.Sworoń; od zachodu: od m.Sworoń linią energetyczną do kanału w kierunku m.Pliskowola, dalej skrajem lasu do zachodniego krańca m.Suchowola, dalej drogą do m.Wiązownica Duża; od północy: od m.Wiązowica Duża środkiem nurtu rzeki Kacanka do jej ujścia do rz. Koprzywianka, dalej środkiem nurtu rzeki Koprzywianka do drogi Sulisławice- Wólka Gierasowska; od wschodu: droga od nurtu rz.Koprzywianka przez Sulisławice- Ruszcza- Płaszczynna- Osiek- Lipnik do nurtu rz.Wisła;

Obwód Nr 161 (Nr 77 w województwie tarnobrzeskim)

Od południa: środkiem nurtu strumienia bez nazwy z m.Sworoń do m. Osala-Lesisko do lasu państwowego (oddział 281 poddz.c), dalej starą drogą do m.Szczeka (leśniczówka) lasem państwowym przez oddziały: 281, 277, 273, 274 i 272; od zachodu: drogą z m.Szczeka- Strzegonek- Góry- Wiśniówka- Maziarka; od północy: od m.Maziarka drogą przez m.Czajków- Smerdyna- Wiązownica Mała; od wschodu: od m.Wiązownica Mała drogą przez m.Granicznik- Podlesie- Pliskowola, dalej środkiem kanału a następnie linią energetyczną do m.Sworoń;

Obwód Nr 162 (Nr 78 w województwie tarnobrzeskim)

Od południa: od m.Szczeka drogą do skraju lasu w m.Ruda, następnie skrajem lasu do nurtu rz. Czarna, następnie środkiem nurtu rzeki Czarna do drogi Grobla- Rytwiany, następnie drogą do m.Grobla: od zachodu: od m.Grobla przez las przez m.Stefanówek- Sielec- Staszów, dalej drogą do m. Sztombergi; od północy: od m. Sztombergi drogą przez m. Wiśniowa do m.Leśniczówka Maziarka; od wschodu: od m. Leśniczówka Maziarka drogą przez m.Wiśniówka- Strzegonek-Góry- Szczeka;

Obwód Nr 163 (Nr 79 w województwie tarnobrzeskim)

Od południa: od m.Niziny drogą przez Januszkowice- Zapusty- Tuczępy; od zachodu: od m. Tuczępy drogą przez m.Podlesie- Sachalin- Wola Żyzna- Szydłów; od północy: z m.Szydłów- Kurozwęki od m. Kurozwęki środkiem nurtu cieką bez nazwy do nurtu rz.Czarna, dalej środkiem nurtu rzeki Czarna do m.Ogłędów i dalej drogą do m.Staszów; od wschodu: od m.Staszów drogą przez m.Grzybów-Niziny;

Obwód Nr 164 (Nr 105 w województwie kieleckim)

Od południa: droga Tuczępy- Chałupki Sieczkowskie- Kargów- Bosowice- Palonki; od zachodu: droga Palonki- Przyborów- Maciejowice- Raczyce- Skadla; od północy: droga Skadla- Grabki Duże; od wschodu: droga Grabki Duże-Solec Piaski-Wola Żyzna-Nowe Gacki- Podlesie- Tuczępy;

Obwód Nr 165 (Nr 106 w województwie kieleckim)

Od południa: od skrzyżowania drogi Raczyce- Palonki z drogą Balice- Bosowice granica biegnie drogą do strumienia Bród i środkiem nurtu tego strumienia przez wsie Służów Mały-Wygoda Słabkowska do drogi Busko- Chmielnik; od zachodu: droga Młyny-Chmielnik; od północy: droga Chmielnik- Gnojno- Glinka- Skadla; od wschodu: droga Skadla- Raczyce- Maciejowice- Palonki do skrzyżowania z drogą Balice- Bosowice;

Obwód Nr 166 (Nr 107 w województwie kieleckim)

Od południa: droga Wygoda Kozińska- Szaniec-Galów; od zachodu: droga Galów-Chrabków- Pustki- Borków- Śmigłowiec, następnie drogą Gartatowice- Stawiany do przecięcia z torem kolejki wąskotorowej; od północy: tor

kolejki wąskotorowej do przecięcia z drogą do Podlesia, dalej na północ droga polna Podlesie- Kol. Samostrzałów do skrzyżowania z drogą Kije-Chmielnik i dalej tą drogą do Chmielnika; od wschodu: droga Chmielnik-Wygoda Kozińska;

Obwód Nr 167 (Nr 108 w województwie kieleckim)

Od południa: od granicy adm. gmin Busko i Pińczów droga Szarbków- Włochy- Pińczów; od zachodu: droga Pińczów- Brzeście- Hajdaszek do skrzyżowania z torem kolejki wąskotorowej; od północy: tor kolejki wąskotorowej do przecięcia z drogą Stawiany-Gartatowice; od wschodu: od toru kolejki droga Gartatowice-Borków do granicy adm. gmin Busko i Pińczów;

Obwód Nr 168 (Nr 109 w województwie kieleckim)

Od południa: od mostu na drodze Pińczów- Skrzypiów środkiem nurtu rzeki Nida do ujścia rzeki Mierzawa; od zachodu: środkiem nurtu rzeki Nida do skrzyżowania z torem kolejki wąskotorowej (most kolejowy); od północy: tor kolejki wąskotorowej do przecięcia z drogą Kije- Brzeście; od wschodu: droga Kije- Brzeście-Pińczów do mostu na drodze Pińczów-Skrzypiów;

Obwód Nr 169 (Nr 110 w województwie kieleckim)

Od południa: od wsi Michałów rzeka Mierzawa do przecięcia z drogą Lubcza- Jędrzejów; od zachodu: droga Lubcza- Niegosławice- Podzagaje; od północy: droga Podzagaje- Opatkowice Drewniane- Mierzwin- Bełk- Szczery Bór do rzeki Nida; od wschodu: środkiem nurtu rzeki Nida, a następnie Mierzawa do wsi Michałów;

Obwód Nr 170 (Nr 111 w województwie kieleckim)

Od południa: droga Brzezinki- północny kraniec wsi Sadki, dalej droga leśna a następnie granica adm. gmin Książ W-ki i Wodzisław do drogi państwowej Nr 7; od zachodu: droga Nr 7 Świątniki- Wodzisław- Klemencice-Mierzawa; od północnego wschodu: od drogi Nr 7 środkiem nurtu rzeki Mierzawa do przecięcia z drogą Strzeszkowice- Piotrkowice, dalej tą drogą na południe do Piotrkowic, a następnie droga Piotrkowice- Nawarzyce-Brzezinki;

Obwód Nr 171 (Nr 112 w województwie kieleckim)

Od południa i zachodu: droga Wodzisław- Łany- Kaziny- Zielonki-Sędziszów do rzeki Mierzawa; od północy: środkiem nurtu rzeki Mierzawa na odcinku od Sędziszowa do mostu na drodze Jędrzejów- Wodzisław; od wschodu: droga od mostu na rzece Mierzawa do Wodzisławia;

Obwód Nr 172 (Nr 113 w województwie kieleckim)

Od południa: od drogi Nr 7 w rejonie wsi Olszówka Stara droga polna i granica adm. gmin Książ Wielki i Wodzisław do przecięcia z drogą Wodzisław-Klimontów i dalej tą drogą w kierunku zach. do przecięcia z drogą Skorupków- Wierzbica; od zachodu: droga Skorupków- Gniewięcin- Sędziszów; od północy: droga Sędziszów-Zielonki- Kaziny-Wodzisław; od wschodu: droga Wodzisław- Książ Wielki do wsi Olszówka Stara;

Obwód Nr 173 (Nr 114 w województwie kieleckim)

Od południa: od rejonu wsi Wierzbica środkiem nurtu rzeki Mierzawa i granicą adm. gmin Kozłów i Sędziszów do granicy adm. województw świętokrzyskiego i śląskiego do rejonu wsi Przełaj Czapiecki; od zachodu: granica lasu i granica adm. gmin Sędziszów i Słupia do przecięcia z drogą Raszków- Bugaj; od północy: droga Bugaj- Szalas-Tarnawa- Gródek-Sędziszów; od wschodu: droga Sędziszów- Gniewięcin- Klimontówek- Wierzbica do rzeki Mierzawa;

Obwód Nr 174 (Nr 89 w województwie tarnobrzeskim)

Od południa i wschodu: od m.Sworoń środkiem nurtu rzeki Wisła do ujścia do niej rzeki Czarna, dalej środkiem nurtu rzeki Czarna do m.Połaniec. Od m.Połaniec wzdłuż drogi Połaniec-Osiek do parkingu leśnego w m.Strużki i dalej drogą leśną między oddziałami: 309-310, 304-305, 295-296, 288-289, 282-283, 278-279, wzdłuż 274 do m.Szczeka (leśniczówka); od północy: od m.Szczeka (leśniczówka) starą drogą do m.Osala Lesisko lasem państwowym przez oddziały: 272, 274, 273, 277 i 281, dalej środkiem nurtu strumienia bez nazwy do rz.Wisła;

Obwód Nr 175 (Nr 93 w województwie tarnobrzeskim)

Od południa: od ujścia rz.Czarna do rz.Wisła w rejonie m.Zawada środkiem nurtu rzeki Wisła do rz.Stara Rzeka w m.Maśnik; od zachodu: od m.Maśnik środkiem nurtu rzeki Stara Rzeka, następnie rowem melioracyjnym do mostu na rzece Kanał Strumień, dalej rowem melioracyjnym do m.Przeczków do przecięcia z drogą Lubnice- Ruszcza, dalej rowem melioracyjnym do m. Zdzieci Stare, dalej drogą do m.Zdzieci Nowe, następnie drogą leśną w kierunku Pn-Zach do nasypu kolejki wąskotorowej i tym nasypem (pomiędzy oddziałami 431 i 432) do rzeki Wschodnia, dalej nasypem kolejki wąskotorowej przez stawy Sieragi do granicy LP; od północy: od stawów Sieragi wzdłuż granicy lasu państwowego do oddziału 422, dalej

linią oddziałową między oddziałami 417-422, 417-416 i drogą leśną (oddział 416 poddz.f) do gajówki Wymysłów, dalej skrajem lasu w kierunku m.Kłoda, następnie od m.Kłoda drogą w kierunku wschodnim do nurtu rz.Czarna, dalej środkiem nurtu rzeki Czarna do drogi biegnącej w kierunku m.Szczeka, dalej tą drogą przez m.Szczeka; od wschodu: od m.Szczeka granicą lasu państwowego wzdłuż oddziałów 272-274, następnie linią oddziałową między oddziałami 278-279, 282-283, 288-289, 295-296, 304-305, 309-310, dalej drogą Kraków - Sandomierz do m.Połaniec do nurtu rz.Czarna i środkiem nurtu rzeki Czarna do rz.Wisła;

Obwód Nr 176 (Nr 90 w województwie tarnobrzeskim)

Od południa: od gajówki Wymysłów drogą leśną przez oddział 416 poddz.f, dalej linią oddziałową między oddziałami 416-417, 417-422 do granicy lasu państwowego i wzdłuż granicy lasu do stawów Gieragi, następnie do grobli (nasypu kolejki), dalej wzdłuż grobli do nurtu rz.Wschodnia i tym nurtem do przecięcia się z drogą Strzelce-Grzybów; od zachodu: drogą Strzelce- Grzybów przez m.Niziny do m.Sielec; od północnego-wschodu: od m.Sielec drogą przez m.Stefanówek, m.Grobla do nurtu rz.Czarna, dalej drogą do skraju wsi Ruda, następnie wzdłuż granicy LP do gajówki Wymysłów;

Obwód Nr 177 (Nr 115 w województwie kieleckim)

Od południa: droga Beszowa- Pacanów- Mietel- Stopnica; od północnego zachodu: droga Stopnica- Pieczonogi-Strzelce do mostu na rzece Wschodnia; od północy: środkiem nurtu rzeki Wschodnia do rejonu wsi Podlesie; od wschodu: droga Podlesie- Borzymów- Beszowa do przecięcia z drogą Pacanów- Łubnice;

Obwód Nr 178 (Nr 116 w województwie kieleckim)

Od zachodu: droga Stopnica-Kąty Nowe- Jastrzębiec- Żerniki Dolne- Kargów; od północy: droga Kargów- Chałupki Sieczkowskie- Tuczepy- Zapusty- Góra- Januszkowice-Niziny; od północnego wschodu: droga Niziny-Strzelce- Pieczonogi- Stopnica;

Obwód Nr 179 (Nr 117 w województwie kieleckim)

Od południa: droga Stopnica- Smogorzów; od zachodu: droga Smogorzów- Strzałków-Kończakowice- Janina-Bugaj- Budy- Palonki; od północy: droga Palonki- Bosowice-Kargów; od wschodu: droga Kargów- Żerniki Dolne- Jastrzębiec-Stopnica;

Obwód Nr 180 (Nr 118 w województwie kieleckim)

Od południa: droga Smogorzów- Busko od wsi Kozówki do granicy adm. miasta Busko-Zdr.; od zachodu: granica adm. m. Busko-Zdr. do zbiegu z drogą Busko-Chmielnik, dalej droga Mikułowice- Wygoda Kozińska do wsi Młyny; od północy: środkiem nurtu strumyka przez wsie Wygoda Borzykowska- Służów Mały- Posada do wschodniego brzegu stawów wsi Budy; od wschodu: droga Budy- Ogonów- Janina- Grabda- Chrusty-Grobie-Żerniki Górne do przecięcia z drogą Smogorzów- Bronina;

Obwód Nr 181 (Nr 119 w województwie kieleckim)

Od południa: droga Łatanice- Skorocice- do strumyka, dalej środkiem nurtu strumyka w kierunku zachodnim przez Biniątki do wsi Kostki Małe; od zachodu: droga Kostki Małe-Gościniec, a dalej granica lasu do styku z torem kolejowym i tor kolejowy do zachodniego krańca wsi Kameduły, a następnie droga Kameduły- Galów; od północy: droga Galów-Szaniec do przecięcia z drogą Busko-Zdr.- Chmielnik; od wschodu: droga przez wieś Mikułowice do granicy adm. miasta Busko-Zdr. i zachodnią granicą miasta do Sanatorium Górka, a dalej droga do Łatanic;

Obwód Nr 182 (Nr 120 w województwie kieleckim)

Od południa i zachodu: droga Busko-Pińczów na odcinku od wsi Gościniec przez Bogucice- Pasturkę do drogi polnej, odległej od granicy admin. miasta Pińczów ok.550m, dalej tą drogą w kierunku północno-wschodnim ok.800m do przecięcia z inną drogą polną, dalej drogą w kierunku północno-zachodnim ok.300m do drogi biegnącej za ogródkami działkowymi, następnie drogą będącą przedłużeniem ulicy Grodziskowej do linii energetycznej, dalej tą linią na odległości ok.400m, następnie od linii energetycznej w kierunku zachodnim do granicy admin. m.Pińczów i tą granicą do przecięcia z drogą asfaltową Pińczów- Chmielnik; od północy: droga Pińczów- Włochy- Szarbków- Chrabków do przecięcia z granicą administracyjną gmin Pińczów i Chmielnik, dalej granicą adm. gmin do drogi do Chrabkowa; od wschodu: droga Chrabków- Galów- Kameduły, następnie tor kolejowy na odcinku Kameduły-Las Winiarski i wschodni brzeg lasu Bogucice do przysiółka Gościniec;

Obwód Nr 183 (Nr 121 w województwie kieleckim)

Od południa: droga Chroberz- Wojsławice- Mozgawa- Młodzawy; od zachodu droga Młodzawy- Skrzypiów- Pińczów; od północy: droga Pińczów -Pasturka- Bogucice-Gościniec; od wschodu: droga Gościniec- Kostki Małe- Gacki Osiedle- Chroberz;

Obwód Nr 184 (Nr 122 w województwie kieleckim)

Od południa: od skrzyżowania dróg Chroberz- Pińczów z drogą Mozgawa- Kozubów, droga Kozubów- Podwale-Bugaj- Sadkówka -Bojnówka- Węchadłów; od zachodu: zachodni brzeg lasu wężadłowski, dalej droga Ewcin-Krysin- Wola Lubecka, następnie środkiem rowu (strumyka) do Sędowic; od północy środkiem nurtu rzeki Mierzawa na odcinku od Sędowic do ujścia do Nidy, a dalej środkiem nurtu rzeki Nida do przecięcia z drogą Pińczów- Skrzypiów; od wschodu: droga Pińczów -Młodzawy Duże- Młodzawy Małe- Mozgawa;

Obwód Nr 185 (Nr 123 w województwie kieleckim)

Od południa: droga Węchadłów- Przewody- Kalinówka- Piszczówka- Wola Knyszyńska; od zachodu: od wsi Wola Knyszyńska granicą gmin Książ Wielki i Działoszyce, następnie drogą przez m.Sadki oraz brzegiem lasu, dalej drogą przez Brzezinki Nawarzyce do skrzyżowania z drogą Nawarzyce- Piotrkowice i tą drogą w kierunku zach. do wschodniego krańca wsi Piotrkowice, skąd drogą w kierunku północnym do przecięcia z rzeką Mierzawa; od północy: środkiem nurtu rzeki Mierzawa do wsi Sędowice; od wschodu: od wsi Sędowice środkiem nurtu strumienia bez nazwy do drogi w Woli Lubeckiej, następnie droga Wola Lubecka- Krysin- Ewcin do zachodniego brzegu lasu wężadłowski, dalej skrajem lasu do drogi Węchadłów- Przewody;

Obwód Nr 186 (Nr 58 w województwie tarnobrzesckim)

Od południa: od m.Maśnik nurtem rz. Wisła do m.Warszawa; od zachodu: droga przez m.Zalesie- Zborówek- Biskupice, następnie granicą administracyjną gmin Lubnice i Pacanów do drogi Pacanów- Beszowa, dalej tą drogą przez m.Beszowa- Borzymów do drogi Oleśnica- Podlesie i tą drogą przez m.Podlesie do rz.Wschodnia; od północy: nurt rz. Wschodnia do nasypu kolejki wąskotorowej (oddział 429 poddz.b); od wschodu: nasypem kolejki wąskotorowej (pomiędzy oddziałami 431 i 432), dalej drogą leśną w kierunku Pd-Wsch do m. Dzieci Nowe, następnie drogą w kierunku m.Dzieci Stare, aż do rowu melioracyjnego, następnie tym rowem do przecięcia z drogą Lubnice- Ruszczka w m.Przeczwów, dalej rowem melioracyjnym do mostu na rz.Kanał Strumień, następnie rowem melioracyjnym do rz.Stara Rzeka i tym nurtem do rzeki Wisły w m.Maśnik;

Obwód Nr 187 (Nr 128 w województwie kieleckim)

Od południa: środkiem nurtu rzeki Wisła na odcinku od wsi Warszawa do drogi Szczucin- Pacanów; od zachodu: od mostu w Szczucinie droga Słupia- Pacanów; od północy: droga Pacanów-Sroczków- Lesisko, a dalej na wschód granica gmin Pacanów- Lubnice na odcinku ok.800m.; od wschodu: od granicy gmin Pacanów- Lubnice droga na południe do Zborówka, następnie Gace Słupieckie- Zalesie Stare- Warszawa do rzeki Wisła;

Obwód Nr 188 (Nr 129 w województwie kieleckim)

Od południa: środkiem nurtu kanału Strumień od wsi Słupia do Ludwinowa; od zachodu: droga Ludwinów- Zielonki- Janów; od północy: droga Janów- Włosnowice- Piestrec- Wójeczka- Miel; od północy: droga Miel- Szczeglin- Pacanów; od wschodu: droga Pacanów-Słupia do kanału Strumień;

Obwód Nr 189 (Nr 130 w województwie kieleckim)

Od południa: droga Piestrec- Włosnowice- Solec Zdr.; od zachodu: droga Solec Zdr. w kierunku Piasku Małego na dł.ok.2 km, dalej droga Żuków- Kików- Zagaje Kikowskie- Topola do zbiegu z drogą Smogorzów- Stopnica; od północy: droga Podlasek- Stopnica- Miel; od wschodu: droga Miel- Wójeczka- Piestrec;

Obwód Nr 190 (Nr 131 w województwie kieleckim)

Od południa i zachodu: droga Solec Zdr.- Piasek Mały- Podkocze- Gadawa- Baranów- Skotniki Małe- Szczaworyż- Kozówki- Żerniki Górne- Grobie- Podlesie- Chrusty- Grabda -Janina- Kotki -Bugaj; od północy i wschodu: droga Bugaj- Janina- Kołaczkowice-Strzałków- Smogorzów, a następnie droga do skrzyżowania drogi Smogorzów- Stopnica z drogą do wsi Topola, dalej drogą Topola- Zagaje Kikowskie- Kików- Żuków do zbiegu z drogą Solec-Piasek Mały;

Obwód Nr 191 (Nr 132 w województwie kieleckim)

Od południa: droga Gadawa- Budzyń- Gaj- Komornice do przecięcia z drogą Wiślica-Łatanice; od zachodu: droga przez Łatanice- Welinów do granicy adm. miasta Busko-Zdr. i tą granicą na wschód do drogi Busko-Stopnica; od północy: droga Busko- Bronina-Nw.Szczaworyż; od wschodu: droga Nw.Szczaworyż- Skotniki Małe- Olganów- Baranów-Gadawa;

Obwód Nr 192 (Nr 133 w województwie kieleckim)

Od południa: od drogi Łatanice- Wiślica droga w rejonie Góry Chochół przez Sielec Rządowy do rzeki Nida w rejonie Jurkowa; od zachodu: środkiem nurtu rzeki Nida na odcinku Jurków-Chroberz, a dalej droga Chroberz- Gacki Osiedle do przecięcia z drogą Gacki -Kostki Małe; od północy: droga Gacki-Kostki Małe a następnie rów melioracyjny do drogi Wełecz-Chotelek Zielony; od wschodu: droga Chotelek Zielony- Skorocice- Łatanice, a dalej droga na południe w kierunku Wiślicy do lasu w rejonie Góry Chochół;

Obwód Nr 193 (Nr 134 w województwie kieleckim)

Od południa i zachodu: od rzeki Nida droga Jurków- Ludwinów do przecięcia z torem kolejki wąskotorowej, dalej tor kolejki do miejscowości Złota Pińczowska oraz droga Złota -Lubowiec- Odrzywół- Wola Chroberska- Smyków- Zagórzycy- Kozubów; od północy i wschodu: droga Kozubów- Mozgawa- Wojsławice- Chroberz, a dalej środkiem nurtu rzeki Nida do Jurkowa;

Obwód Nr 194 (Nr 135 w województwie kieleckim)

Od południa: droga Wola Chroberska- Zagaje Stradowskie- południowy brzeg lasu-Dębiany, skąd droga Dębiany-Sudół- Dzierążnia- Szyszczycy do przecięcia z drogą do Marianowa; od zachodu: droga Dzierążnia- Marianów i dalej południową i zachodnią granicą lasu do miejscowości Przeclawka, a następnie droga Przeclawka- Góry do miejscowości Bojnówka; od północy: droga Bujnówka- Sadkówka- leśnictwo Bugaj-Kozubów; od wschodu: droga Kozubów- Zagórzycy- Smyków-Wola Chroberska;

Obwód Nr 195 (Nr 136 w województwie kieleckim)

Od południa: droga z Marianowa do drogi Dzierążnia- Szyszczycy, dalej droga Szyszczycy-Dębowiec- Ksawerów- Działoszyce a dalej drogą Działoszyce- Węchadłów do skrzyżowania z drogą Działoszyce- Słaboszów i wzdłuż tej drogi do przecięcia z granicą administracyjną gmin Działoszyce i Słaboszów; od zachodu: granicą adm. gminy Działoszyce w kierunku północnym do przecięcia z drogą Zarzyszyn- Wola Knyszyńska; od północy: droga Wola Knyszyńska- Knyszyn- Pisarzówka i dalej na północ drogą Teodorów- Kalinówka- wschodnim krańcem wsi Przezwoły a następnie drogą Węchadłów- Tomaszów- Bujnówka; od wschodu: droga Bujnówka- Przeclawka, dalej zachodnią granicą lasu Przeclawki do drogi w rejonie wsi Marianów i tą drogą do Marianowa;

Obwód Nr 196 (Nr 142 w województwie kieleckim)

Od południa: środkiem nurtu rzeki Wisła na odcinku Szczucin- Błotnowola; od zachodu: droga Błotnowola- Ludwinów; od północy: środkiem nurtu kanału Strumień do przecięcia z drogą w miejscowości Słupia; od wschodu: droga Słupia- Szczucin do rzeki Wisła;

Obwód Nr 197 (Nr 143 w województwie kieleckim)

Od południa: środkiem nurtu rzeki Wisła na odcinku Błotnowola- Nowy Korczyn; od zachodu i północy: droga Nowy Korczyn- Grotniki Duże- Ostrowce- Zielonki; od wschodu: droga Zielonki-Ludwinów- Błotnowola do rzeki Wisła;

Obwód Nr 198 (Nr 144 w województwie kieleckim)

Od południowego wschodu: droga Zielonki- Welnin- Ostrowce- Grotniki Duże- Nowy Korczyn; od zachodu: droga Nowy Korczyn- Badrzychowice- Piasek Wielki do przecięcia z drogą Budzyń- Gadawa; od północy: droga Piasek Wielki- Gadawa- Podkopcze- Piasek Mały- Solec Zdrój- Zielonki;

Obwód Nr 199 (Nr 145 w województwie kieleckim)

Od południa: od miejscowości Nowy Korczyn rzeka Nida przez Stary Korczyn- Czarkowy do wsi Zielonki; od zachodu: droga Zielonki- Wiślica- Gorysławice do wsi Lasek, skąd zach. ścianą lasu do drogi Wiślica- Łatanice; od północy: droga Zawierzbie- Gaj- Budzyń do przecięcia z drogą Dobrowoda- Piasek Wielki; od wschodu: droga Budzyń- Piasek Wielki-Badrzychowice- Nowy Korczyn do przecięcia z rzeką Nida;

Obwód Nr 200 (Nr 146 w województwie kieleckim)

Od południa: droga Czarkowy- Gościniec- Krzczonów; od zachodu: droga Krzczonów-Kamienna- Kolosy- Będziaki- Stawieszyce Stare- Jurków; od północy: droga Jurków- Sielec Rządowy do zbiegu z drogą Wiślica- Busko; od wschodu: droga przez Wiślicę-Zielonki do rzeki Nida i dalej środkiem nurtu rzeki Nida do wsi Czarkowy;

Obwód Nr 201 (Nr 147 w województwie kieleckim)

Od południa: droga Stawieszyce- Soboszów (w kierunku m.Krzyż)-Czarnocin-Opatkowiczki- Bugaj; od zachodu: droga Bugaj- Dębiany- południowy brzeg lasu leśnictwa Zawarża; od północy: południowy brzeg lasu Zawarża do drogi Zagaje Stradowskie-Wola Chroberska, dalej droga Wola Chroberska- Odrzywół- Lubowiec- Złota do toru kolejki wąskotorowej; od wschodu: tor kolejki wąskotorowej do drogi Stawieszyce- Jurków, dalej droga Jurków- Stawieszyce;

Obwód Nr 202 (Nr 148 w województwie kieleckim)

Od południa: droga Topola- Skalbmierz od miejscowości Sielec Biskupi i tą drogą przez Rosiejów do granicy adm. gmin Skalbmierz i Raclawice; od zachodu: granica adm. gmin Skalbmierz i Raclawice a następnie gmin Działoszyce i Słaboszów do przecięcia z drogą Działoszyce- Słaboszów, tą drogą do Działoszyce i dalej na północ

drogą Działoszyce-Dębowiec; od północy: droga Dębowiec- Szyszczyce- Dzierążnia- Dębiany; od wschodu droga Dębiany- Bieglów- Bugaj- Kujawki Małe- Sielec Kolonia do przecięcia z drogą Topola-Skalbmierz w miejscowości Sielec Biskupi;

Obwód Nr 203 (Nr 152 w województwie kieleckim)

Od wschodu i południa: od przejazdu promowego- rzeka Wisła do drogi Podskale- Rogów, dalej droga Rogów- Piotrkowice- Kol. Piotrkowice- Królewice- Czyżowice- Trębaczów do drogi Bogoria- Krzczonów; od północy: droga Krzczonów- Gościńiec- Kol.Czarkowy-Czarkowy do rzeki Nida, dalej środkiem nurtu rzeki Nida do wsi Nowy Korczyn, następnie droga do przejazdu promowego na rzece Wisła;

Obwód Nr 204 (Nr 153 w województwie kieleckim)

Od południa: droga Czyżowice- Nowa Wieś- Grodowice- Byców- Zbeltowice- Cło-Kazimierza Mała; od zachodu: strumień od wsi Kazimierza Mała do przecięcia z drogą Gabułów- Zagórzycy, a następnie drogą na północ przez Zięblice do drogi Krzyż-Mikołajów i tą drogą do miejscowości Krzyż, a dalej w kierunku północnym drogą przez Cieszkowy do wsi Zawada; od północy: droga Zawada- Soboszów- Będziaki- Kolosy-Kosówka- Kamienna; od wschodu: droga Kamienna- Krzczonów- Trębaczów, dalej środkiem nurtu strumienia i droga do Czyżkowic;

Obwód Nr 205 (Nr 154 w województwie kieleckim)

Od południa: od drogi Zięblice- Sypów do przecięcia z torem kolejki, dalej tor kolejki wąskotorowej do przecięcia z drogą do Cudzynowic, a następnie droga Cudzynowice-Topola- Sielec; od zachodu: droga PGR Sielec- Sielec Kolonia- Kujawki Małe; od północy: droga Kujawki Małe- Bugaj- Opatowiczki- Czarnocin- Zawada; od wschodu: droga Zawada- Cieszkowy- Krzyż- Zięblice do przecięcia z torem kolejki wąskotorowej;

Obwód Nr 206 (Nr 155 w województwie kieleckim)

Od południa: droga Słonowice- Skorczów- Kamieńczyce- Boronice do granicy adm. województwa świętokrzyskiego i małopolskiego i dalej tą granicą, a następnie granicą adm. gmin Skalbmierz i Pałecznicza do rejonu wsi Nadzów; od zachodu: granica adm. gmin Skalbmierz i Pałecznicza do miejscowości Rosiejów; od północy droga Rosiejów- Skalbmierz- Topola; od wschodu: droga Topola- Słonowice do przecięcia z drogą Skorczów- Donosy;

Obwód Nr 207 (Nr 157 w województwie kieleckim)

Od południa: środkiem nurtu rzeki Nidzica na odcinku od ujścia do Wisły do zachodniego krańca wsi Brończyce, a dalej droga Brończyce- Dobiesławice; od zachodu: droga Dobiesławice-Podolany- Stradlice- Cło- Zbeltowice- Byców- Grodowice- południowy kraniec wsi Nowa Wieś; od północy i wschodu: droga Nowa Wieś- Czyżowice- Królewice-Kol.Piotrkowice- Piotrkowice- Górny Rogów- Rogów-do rzeki Wisły i dalej środkiem nurtu rzeki Wisła do ujścia rzeki Nidzicy;

Obwód Nr 208 (Nr 158 w województwie kieleckim)

Od południa: droga Cło- Stradlice- Plechówka; od zachodu: droga Plechówka- Łyczaków-Odonów- Donosy- Słonowice- Topola; od północy: droga Topola- Cudzynowice do toru kolejki wąskotorowej, dalej torem do drogi Zięblice- Gabułów; od wschodu: od toru kolejki wąskotorowej droga Kazimierza Mała-Cło;

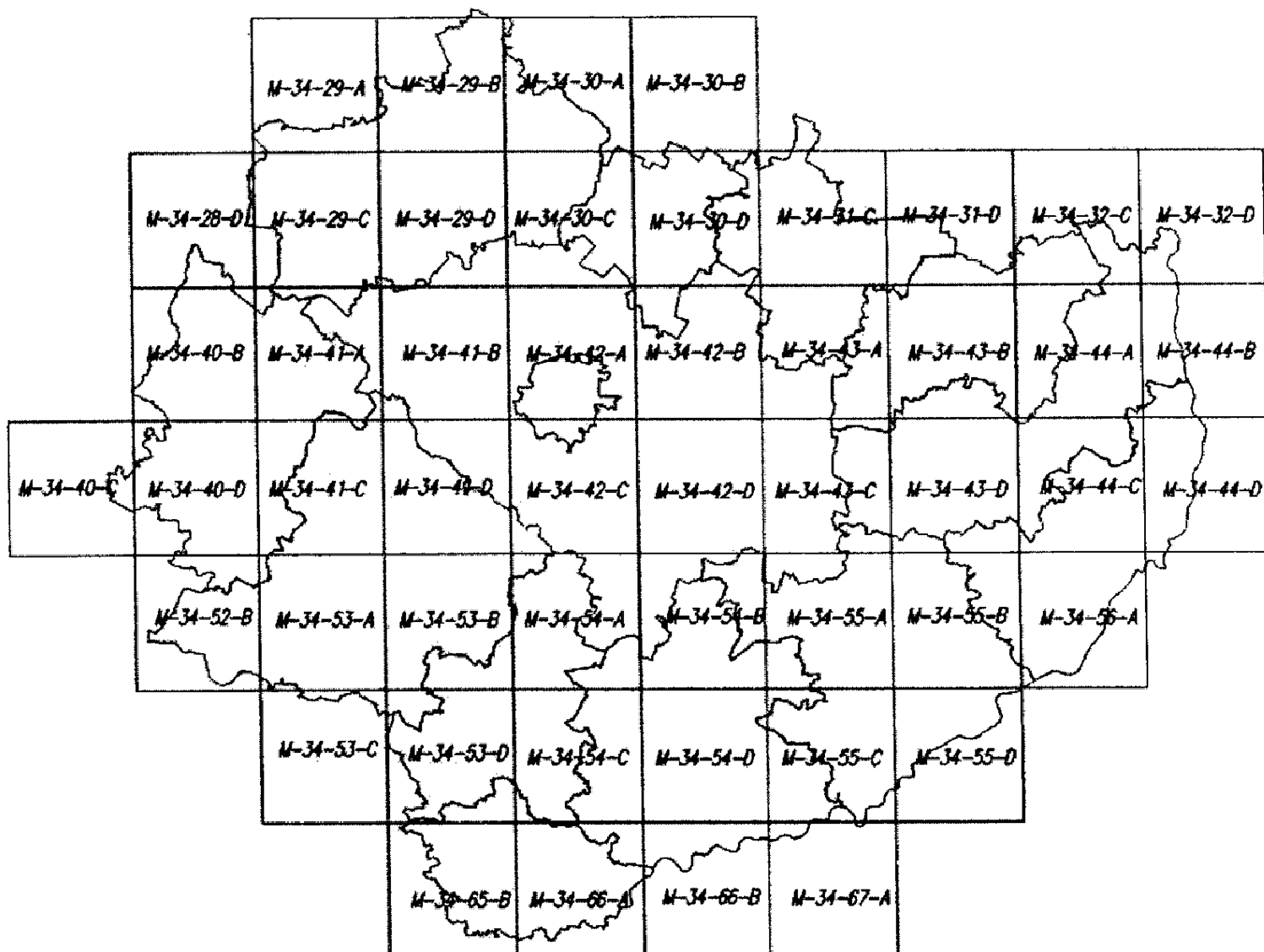
Obwód Nr 209 (Nr 160 w województwie kieleckim)

Od południa: droga Podgaje Łapszowskie- Łapszów- Książnice Małe- Biskupice do granicy adm. województw świętokrzyskiego i małopolskiego; od zachodu: granica województwa do wsi Zadworze, dalej droga Zadworze- Wojsławice- Gorzków- Plechówka; od północy: droga Plechówka do przecięcia z drogą Stradlice- Podolany; od wschodu: droga Stradlice-Podolany- Dobiesławice- Podgaje Łapszowskie;

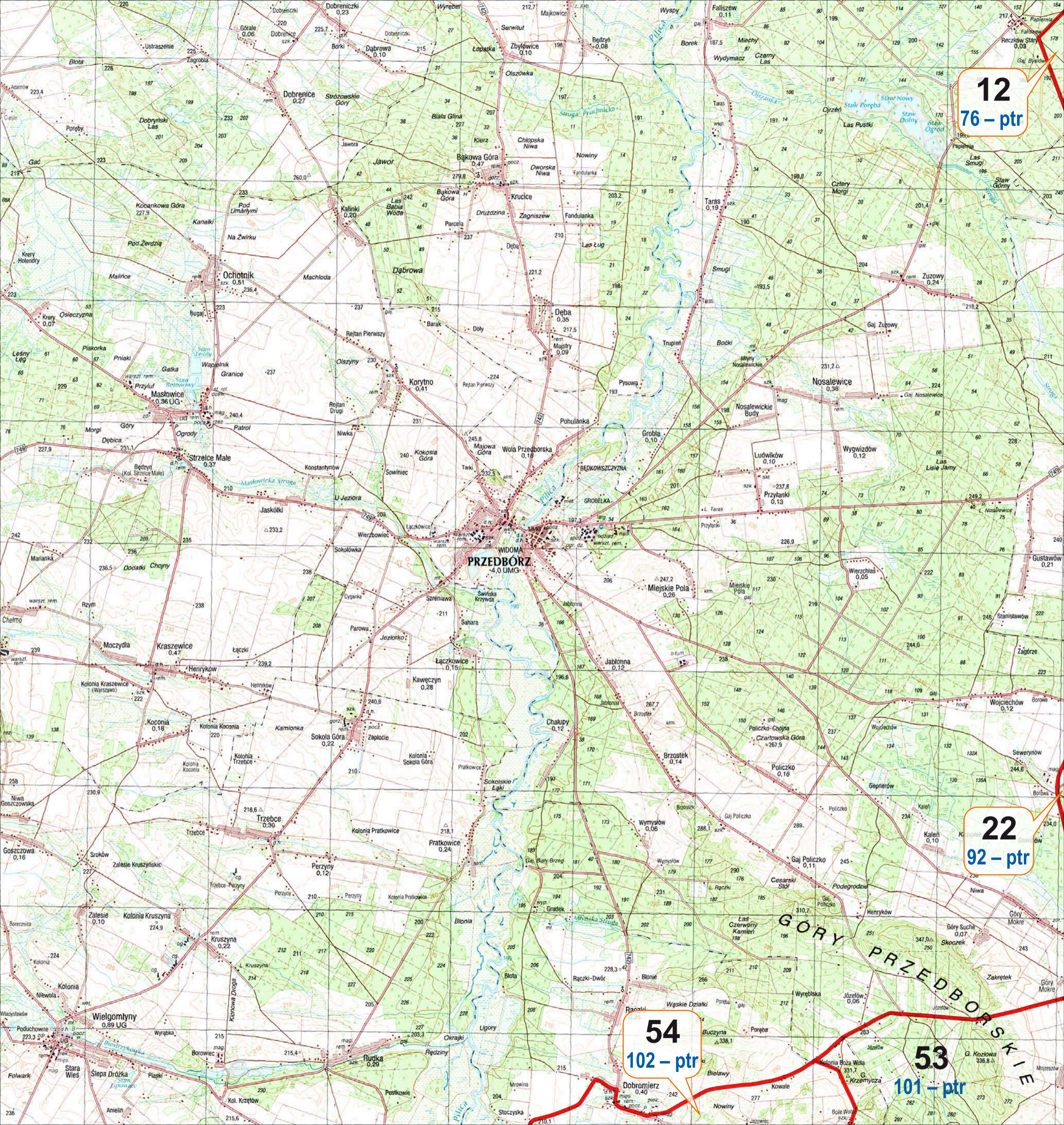
Obwód Nr 210 (Nr 161 w województwie kieleckim)

Od południa : od Wojsławic drogą w kierunku Koczanowa przez Folwark, dalej drogą polną do ściany kompleksu leśnego i dalej ścianą lasu do przecięcia się z drogą w przysiółku Kobieie, następnie drogą przez ten przysiółek do przecięcia się z ciekim wodnym i tym ciekim do drogi Kościelec – Dalechowice i tą drogą do przecięcia się z granicą adm. województw świętokrzyskiego i małopolskiego; od zachodu: od drogi Kościelec – Dalechowice granicą adm. województw świętokrzyskiego i małopolskiego na odcinku Leksyce – Boronice; od północy: drogą Boronice- Kamieńczyce- Skorczów- Donosy- Odonów; od wschodu: droga Odonów- Gorzków- Wojsławice.

Podział województwa świętokrzyskiego na obwody łowieckie



Skorowidz arkuszy map topograficznych w skali 1:50000 w układzie "1992"
na obszarze województwa świętokrzyskiego

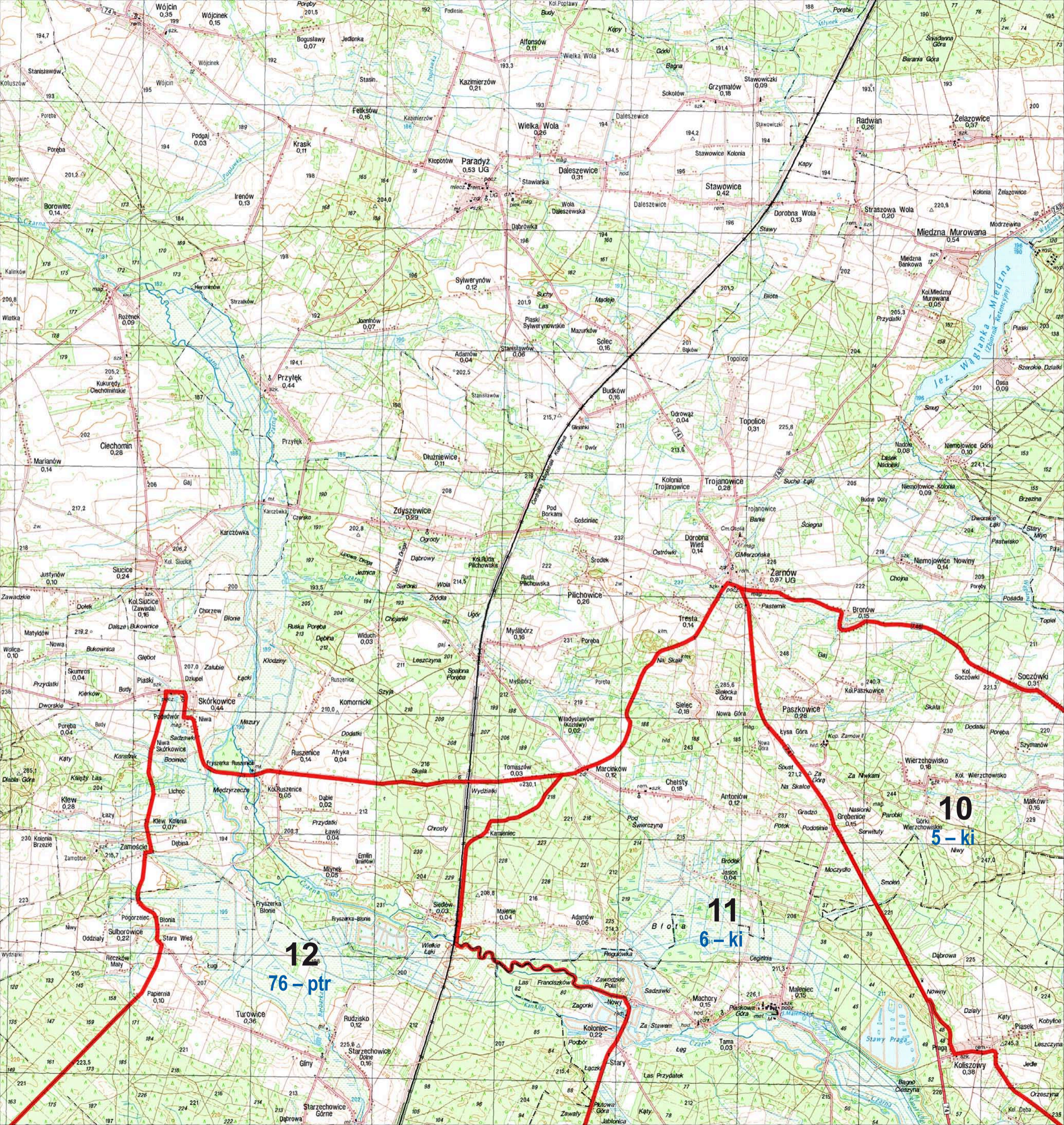


12
76 - ptr

22
92 - ptr

54
102 - ptr

53
101 - ptr



10
5-ki

11
6-ki

12
76-ptr



Miedzna
Drewniana
0,56

Wąglany
0,45

Parczów
0,42

Parczówek
0,47

Podlesie

Stare Pole

Kamienna Woła
0,33

Kurzacze
0,16

Kolonja
Miedzna Drewniana

Białaczów
1,30 UG

Petrykozy
0,54

Petrykozy
0,54

Gielzów
0,40

Korytków
0,33

Brzezinki

Białaczów

Zakrzów
0,27

Matachów

Petrykozy

Petrykozy

Kolonja Gielzów

Błonie

Skrzyszów
0,20

Nowiny

Kolonja Korytków

Kupimierz
0,14

Kopaczka

Baraniska
128

L. Kowalów

Pod Lipią

Wyziałka

Pod Lipiem

Schronina
0,96

Schronina

Petrykozy

Folcjanów

Borowiec
0,21

Praga

Praga

Korytków

Milaków
0,16

Rogówek
0,09

Brzezica
0,12

Nemolowice

Trzebany

Starą Wies

Wydziałka

Pod Lipią

Krzyżownia

Sędów
0,38

Sędów

Glinki

Arka

Zastaw

Praga

Praga

Milaków

Rogówek

Brzezica

Poraj
0,04

Starą Wies

Plączków

Wydziałka

Pod Lipią

Krzyżownia

Sędów
0,38

Sędów

Glinki

Arka

Zastaw

Praga

Praga

Milaków

Rogówek

Brzezica

Kolonja Sworzyc

Starą Wies

Plączków

Wydziałka

Pod Lipią

Krzyżownia

Sędów
0,38

Sędów

Glinki

Arka

Zastaw

Praga

Praga

Milaków

Rogówek

Brzezica

Borek

Starą Wies

Plączków

Wydziałka

Pod Lipią

Krzyżownia

Sędów
0,38

Sędów

Glinki

Arka

Zastaw

Praga

Praga

Milaków

Rogówek

Brzezica

Plaski

Starą Wies

Plączków

Wydziałka

Pod Lipią

Krzyżownia

Sędów
0,38

Sędów

Glinki

Arka

Zastaw

Praga

Praga

Milaków

Rogówek

Brzezica

Murawy

Starą Wies

Plączków

Wydziałka

Pod Lipią

Krzyżownia

Sędów
0,38

Sędów

Glinki

Arka

Zastaw

Praga

Praga

Milaków

Rogówek

Brzezica

Staw

Starą Wies

Plączków

Wydziałka

Pod Lipią

Krzyżownia

Sędów
0,38

Sędów

Glinki

Arka

Zastaw

Praga

Praga

Milaków

Rogówek

Brzezica

Stary Kazanów

Starą Wies

Plączków

Wydziałka

Pod Lipią

Krzyżownia

Sędów
0,38

Sędów

Glinki

Arka

Zastaw

Praga

Praga

Milaków

Rogówek

Brzezica

10
5-ki

3
104-ptw

2
116-rd

1
115-rd

9
4-ki

7
3-ki

8
13-pn-ki

KONSKIE
2,29 UMG

BAWARIA

OS. HIRALA

OS. BROWARY

Stadnicka W

Izabelów

Stary Kazanów

Przek

OS. MASŁA

OS. HIRALA

OS. BROWARY

Stadnicka W

Izabelów

Stary Kazanów

Na Lugu

OS. MASŁA

OS. HIRALA

OS. BROWARY

Stadnicka W

Izabelów

Stary Kazanów

Na Lugu

OS. MASŁA

OS. HIRALA

OS. BROWARY

Stadnicka W

Izabelów

Stary Kazanów

Na Lugu

OS. MASŁA

OS. HIRALA

OS. BROWARY

Stadnicka W

Izabelów

Stary Kazanów

Na Lugu

OS. MASŁA

OS. HIRALA

OS. BROWARY

Stadnicka W

Izabelów

Stary Kazanów

Na Lugu

OS. MASŁA

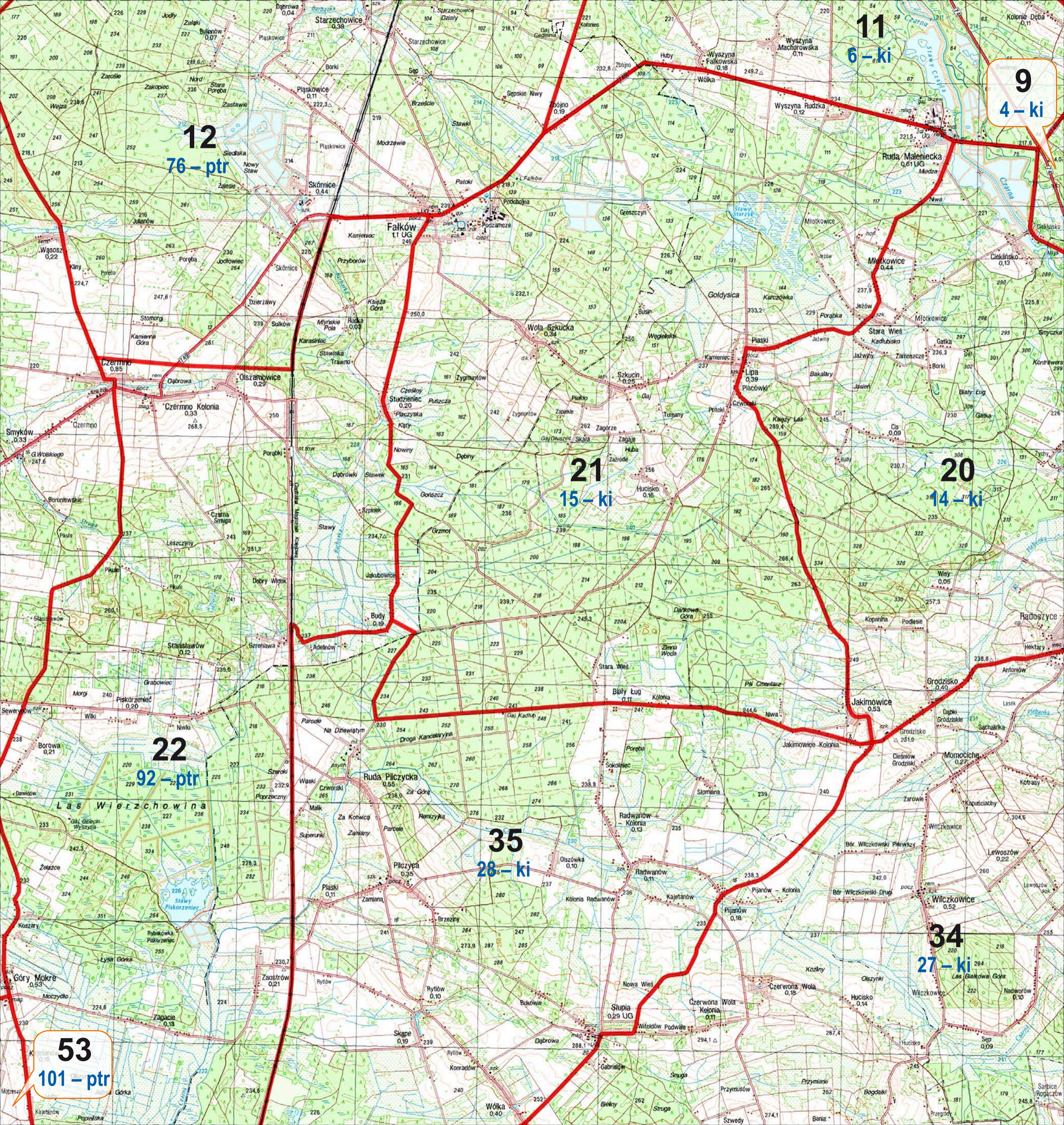
OS. HIRALA

OS. BROWARY

Stadnicka W

Izabelów

Stary Kazanów



9
4 - ki

12
76 - ptr

11
6 - ki

21
15 - ki

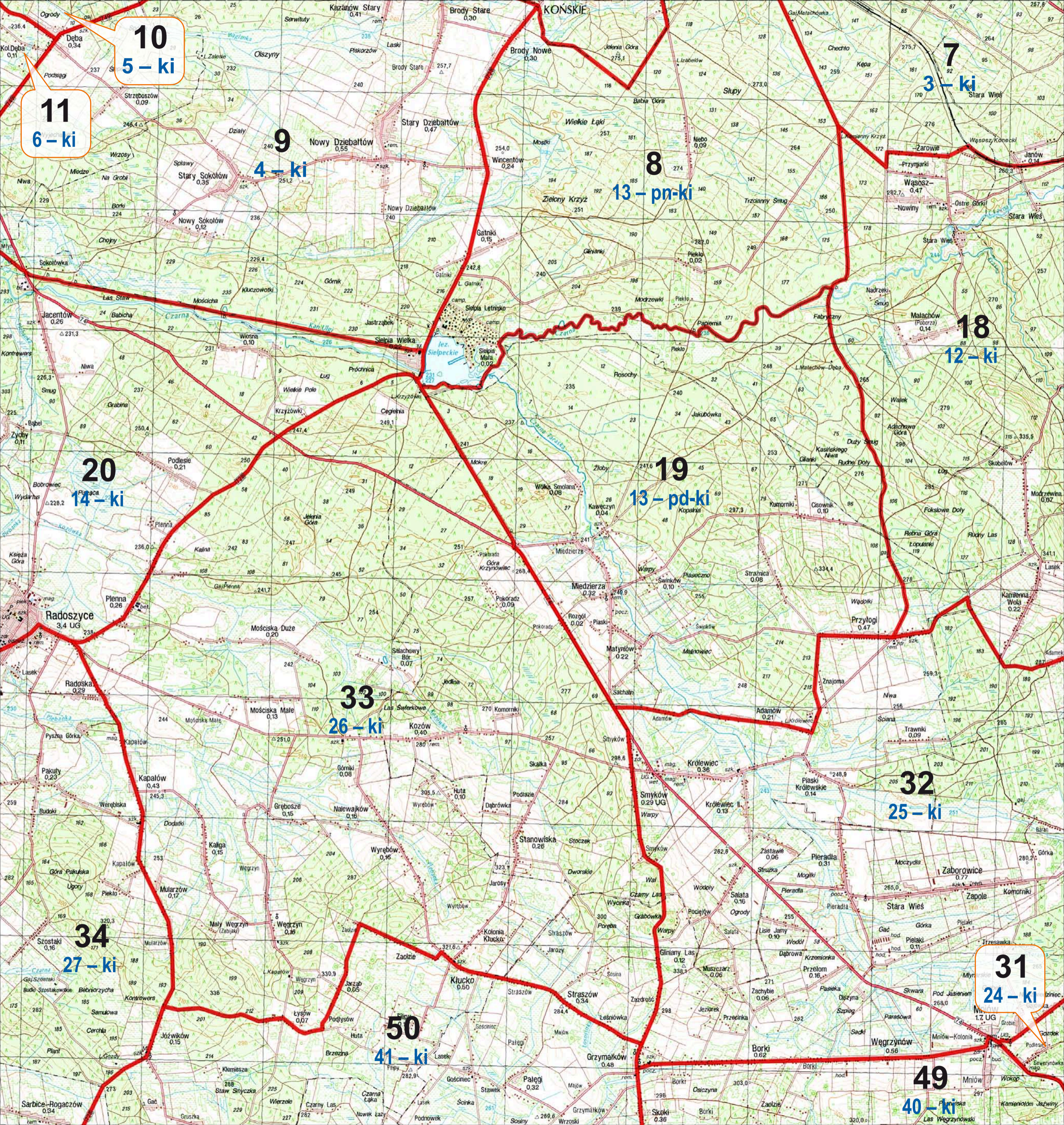
20
14 - ki

22
92 - ptr

35
28 - ki

34
27 - ki

53
101 - ptr



10
5 – ki

11
6 – ki

9
4 – ki

8
13 – pr-ki

7
3 – ki

18
12 – ki

20
14 – ki

19
13 – pd-ki

33
26 – ki

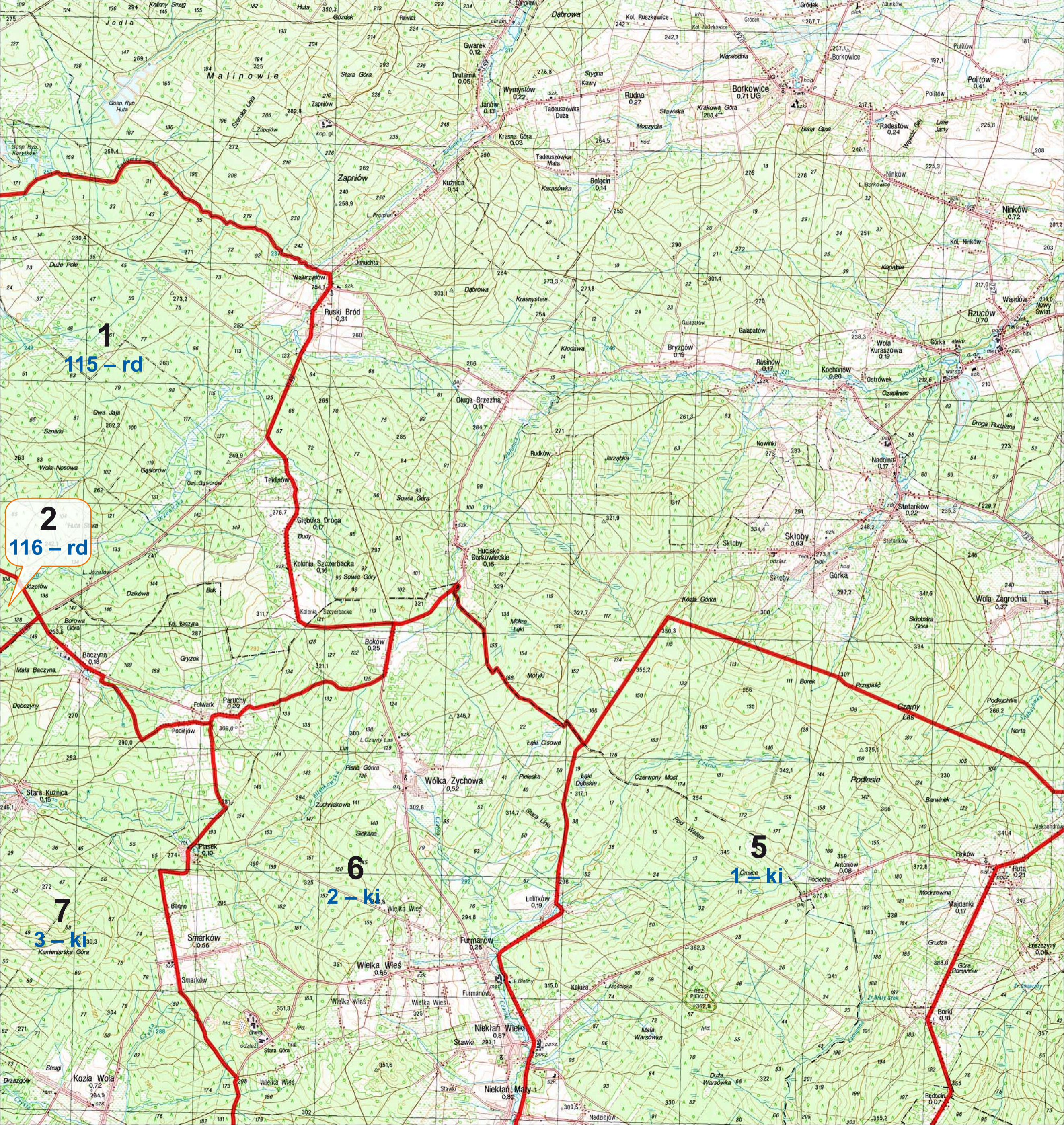
32
25 – ki

34
27 – ki

31
24 – ki

50
41 – ki

49
40 – ki



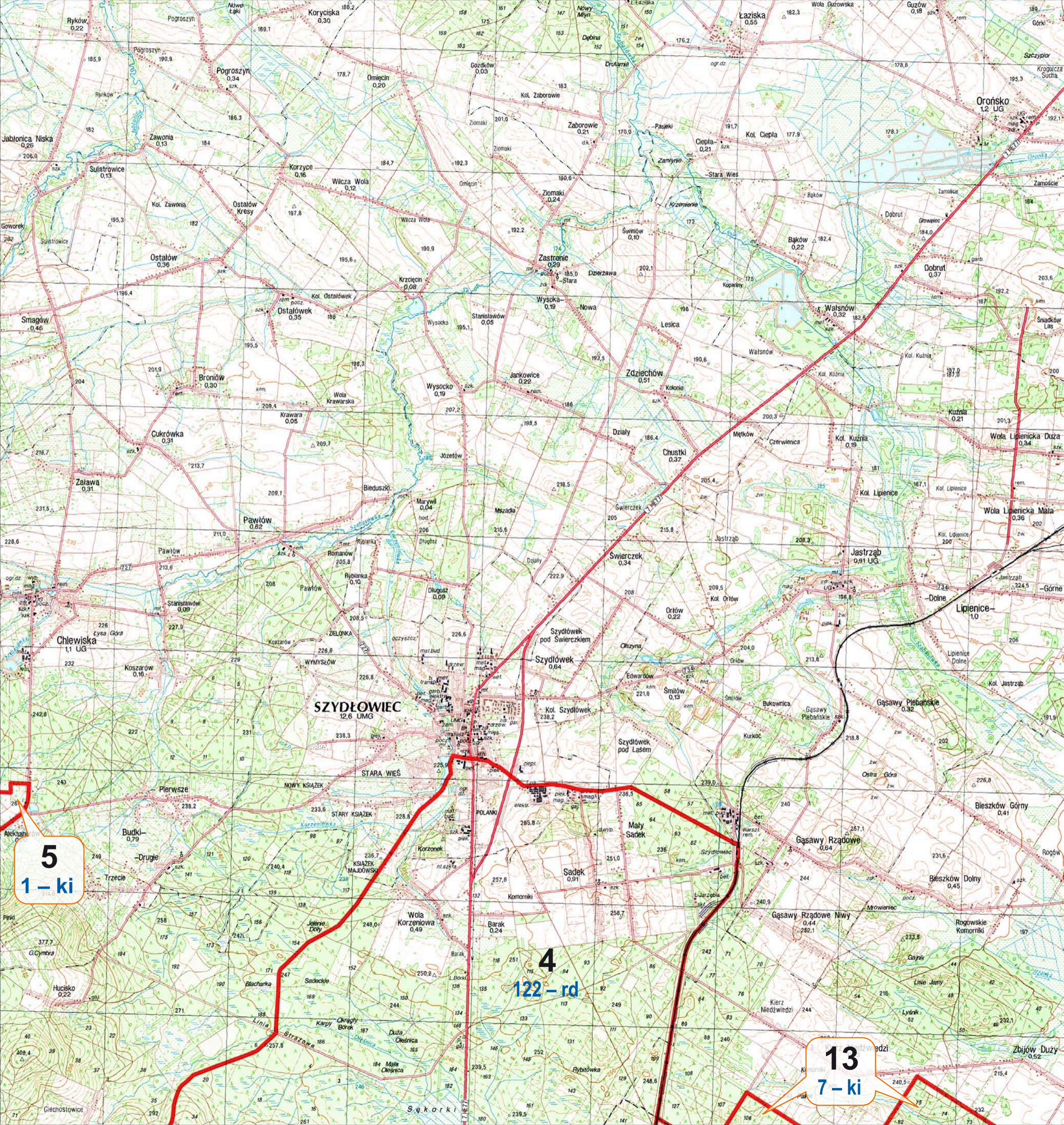
1
115 – rd

2
116 – rd

5
1 – ki

6
2 – ki

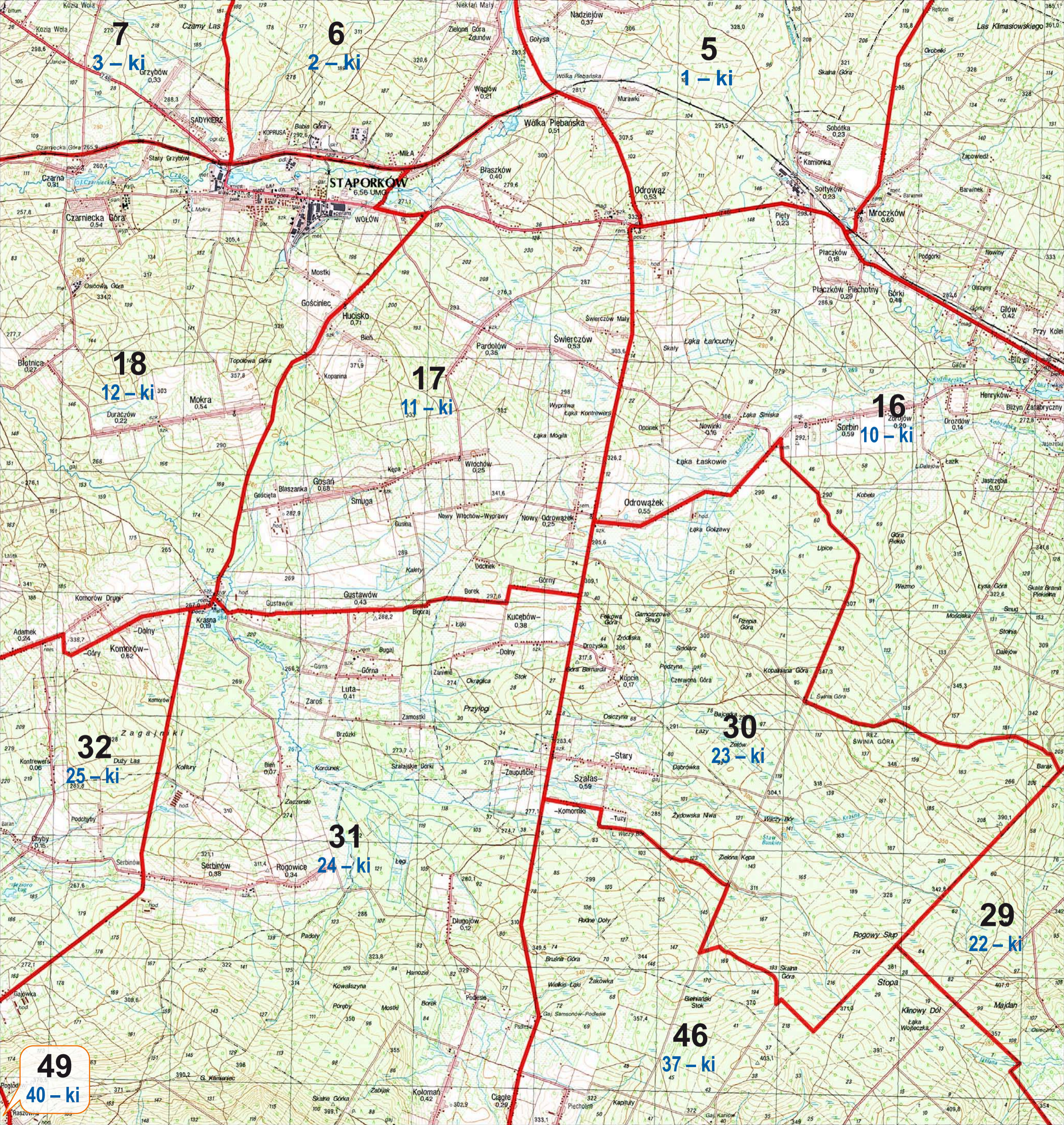
7
3 – ki



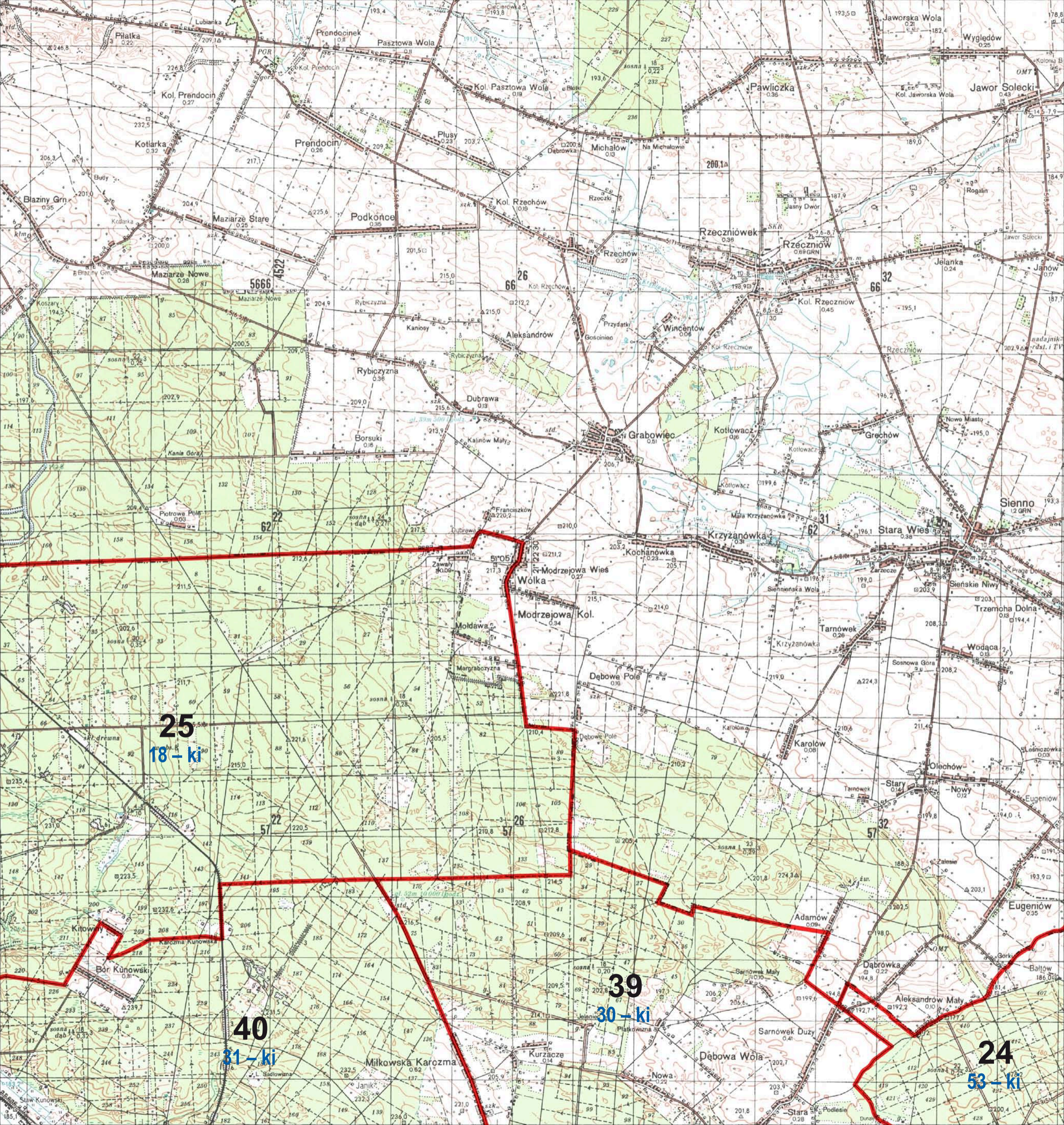
5
1 - ki

4
122 - rd

13
7 - ki



49
40 - ki

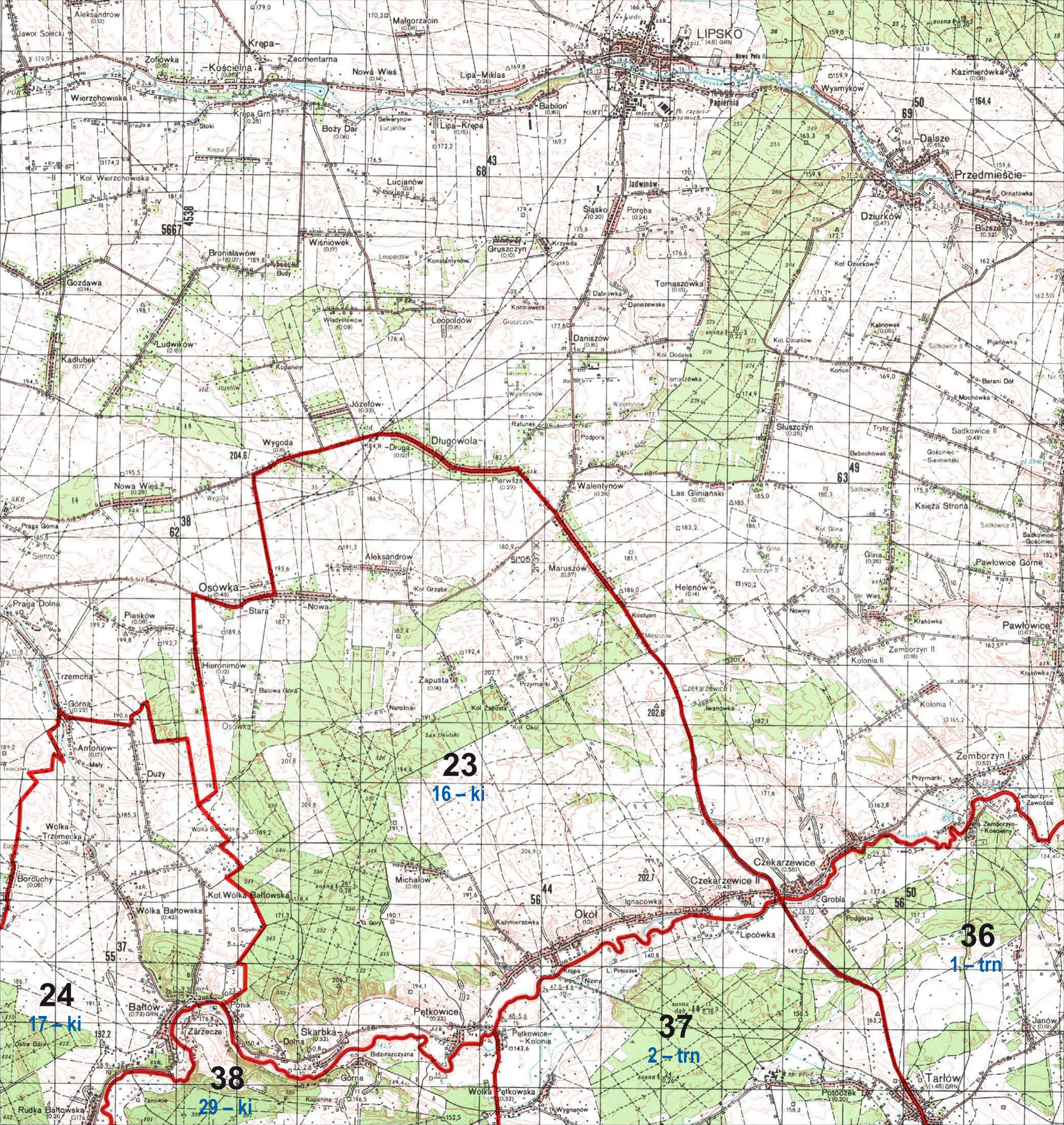


25
18 - ki

40
31 - ki

39
30 - ki

24
53 - ki



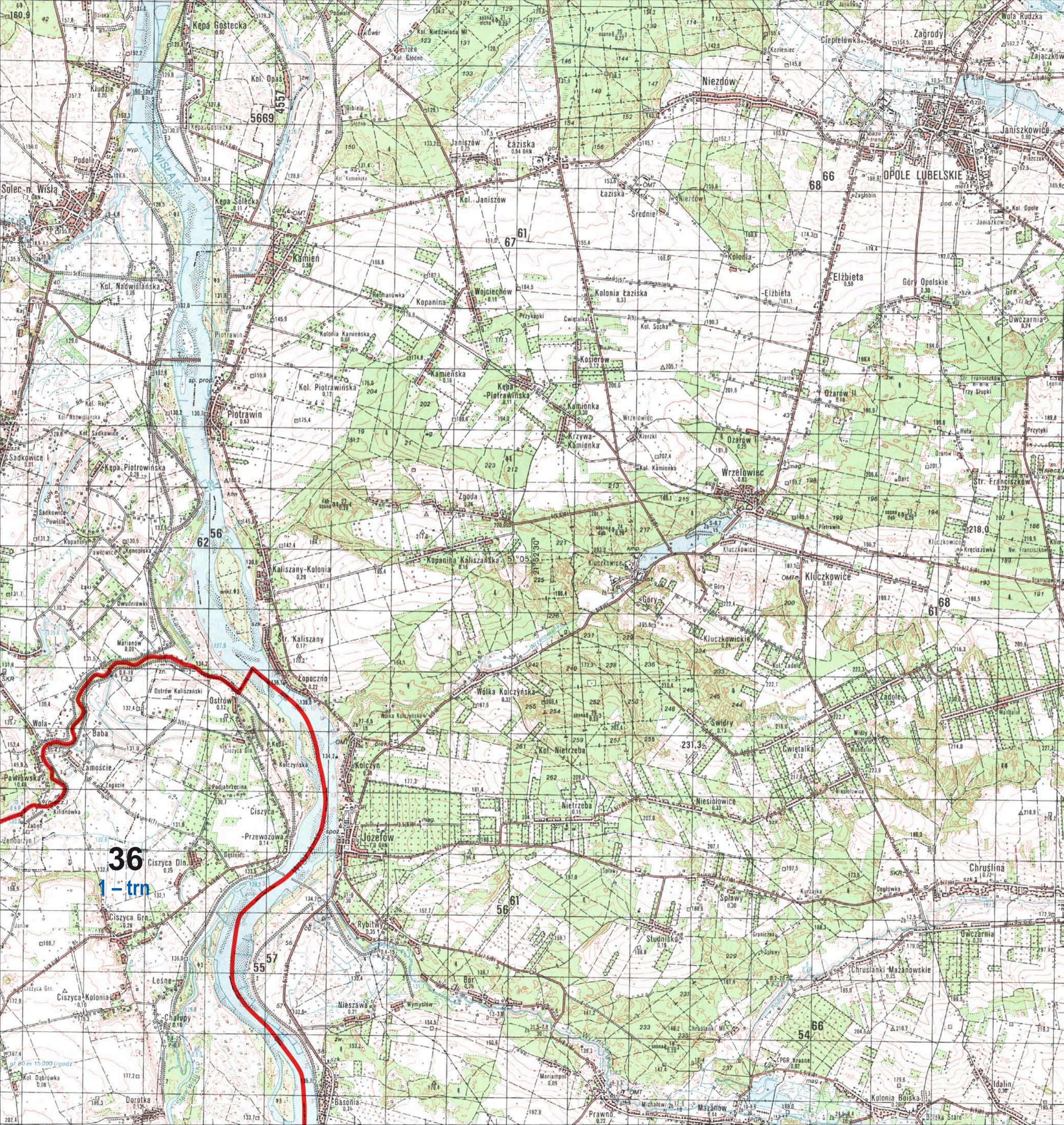
23
16 - ki

24
17 - ki

38
29 - ki

37
2 - trn

36
1 - trn



36
1-trn



KONIECPOL
6,9 UMG

139
Łąki Płotkie
74 - czł

Przyrów
1,4 UG

Stary Koniecpol
0,71

Podlesie
0,66

Drochlin
0,64

Biała Wielka
0,69

Lełów
1,0 UG

Dąbrowno
0,53

Staromieście
0,27

Marzampol Witowski
0,05

Bystrzanowice Pierwsze
0,31

Teodorów
0,11

Melchów
0,16

Zbuczyc
0,49

Ostrowek Aleksandrow
0,12

Staropole
0,27

Bolesławów
0,18

Podlesie
0,08

Magdysz
0,08

Zatorze
0,16

Aleksandrowka
0,11

Obrachcice
0,60

Ulesie
0,45

Lysiny
0,39

Okolowice
0,38

Święta Anna
0,18

Pustki
0,12

Borowec
0,12

Kalenice
0,12

Lysiny
0,39

Okolowice
0,38

Święta Anna
0,18

Pustki
0,12

Borowec
0,12

Kalenice
0,12

Lysiny
0,39

Okolowice
0,38

Święta Anna
0,18

Pustki
0,12

Borowec
0,12

Kalenice
0,12

Lysiny
0,39

Okolowice
0,38

Święta Anna
0,18

Pustki
0,12

Borowec
0,12

Kalenice
0,12

Lysiny
0,39

Okolowice
0,38

Święta Anna
0,18

Pustki
0,12

Borowec
0,12

Kalenice
0,12

Lysiny
0,39

Okolowice
0,38

Święta Anna
0,18

Pustki
0,12

Borowec
0,12

Kalenice
0,12

Lysiny
0,39

Okolowice
0,38

Święta Anna
0,18

Pustki
0,12

Borowec
0,12

Kalenice
0,12

Lysiny
0,39

Okolowice
0,38

Święta Anna
0,18

Pustki
0,12

Borowec
0,12

Kalenice
0,12

Lysiny
0,39

Okolowice
0,38

Święta Anna
0,18

Pustki
0,12

Borowec
0,12

Kalenice
0,12

Lysiny
0,39

Okolowice
0,38

Święta Anna
0,18

Pustki
0,12

Borowec
0,12

Kalenice
0,12

Lysiny
0,39

Okolowice
0,38

Święta Anna
0,18

Pustki
0,12

Borowec
0,12

Kalenice
0,12

Lysiny
0,39

Okolowice
0,38

Święta Anna
0,18

Pustki
0,12

Borowec
0,12

Kalenice
0,12

Lysiny
0,39

Okolowice
0,38

Święta Anna
0,18

Pustki
0,12

Borowec
0,12

Kalenice
0,12

Lysiny
0,39

Okolowice
0,38

Święta Anna
0,18

Pustki
0,12

Borowec
0,12

Kalenice
0,12

Lysiny
0,39

Okolowice
0,38

Święta Anna
0,18

Pustki
0,12

Borowec
0,12

Kalenice
0,12

Lysiny
0,39

Okolowice
0,38

Święta Anna
0,18

Pustki
0,12

Borowec
0,12

Kalenice
0,12

Lysiny
0,39

Okolowice
0,38

Święta Anna
0,18

Pustki
0,12

Borowec
0,12

Kalenice
0,12

Lysiny
0,39

Okolowice
0,38

Święta Anna
0,18

Pustki
0,12

Borowec
0,12

Kalenice
0,12

Lysiny
0,39

Okolowice
0,38

Święta Anna
0,18

Pustki
0,12

Borowec
0,12

Kalenice
0,12

Lysiny
0,39

Okolowice
0,38

Święta Anna
0,18

Pustki
0,12

Borowec
0,12

Kalenice
0,12

Lysiny
0,39

Okolowice
0,38

Święta Anna
0,18

Pustki
0,12

Borowec
0,12

Kalenice
0,12

Lysiny
0,39

Okolowice
0,38

Święta Anna
0,18

Pustki
0,12

Borowec
0,12

Kalenice
0,12

Lysiny
0,39

Okolowice
0,38

Święta Anna
0,18

Pustki
0,12

Borowec
0,12

Kalenice
0,12

Lysiny
0,39

Okolowice
0,38

Święta Anna
0,18

Pustki
0,12

Borowec
0,12

Kalenice
0,12

Lysiny
0,39

Okolowice
0,38

Święta Anna
0,18

Pustki
0,12

Borowec
0,12

Kalenice
0,12

Lysiny
0,39

Okolowice
0,38

Święta Anna
0,18

Pustki
0,12

Borowec
0,12

Kalenice
0,12

Lysiny
0,39

Okolowice
0,38

Święta Anna
0,18

Pustki
0,12

Borowec
0,12

Kalenice
0,12

Lysiny
0,39

Okolowice
0,38

Święta Anna
0,18

Pustki
0,12

Borowec
0,12

Kalenice
0,12

Lysiny
0,39

Okolowice
0,38

Święta Anna
0,18

Pustki
0,12

Borowec
0,12

Kalenice
0,12

Lysiny
0,39

Okolowice
0,38

Święta Anna
0,18

Pustki
0,12

Borowec
0,12

Kalenice
0,12

Lysiny
0,39

Okolowice
0,38

Święta Anna
0,18

Pustki
0,12

Borowec
0,12

Kalenice
0,12

Lysiny
0,39

Okolowice
0,38

Święta Anna
0,18

Pustki
0,12

Borowec
0,12

Kalenice
0,12

Lysiny
0,39

Okolowice
0,38

Święta Anna
0,18

Pustki
0,12

Borowec
0,12

Kalenice
0,12

Lysiny
0,39

Okolowice
0,38

Święta Anna
0,18

Pustki
0,12

Borowec
0,12

Kalenice
0,12

Lysiny
0,39

Okolowice
0,38

Święta Anna
0,18

Pustki
0,12

Borowec
0,12

Kalenice
0,12

Lysiny
0,39

Okolowice
0,38

Święta Anna
0,18

Pustki
0,12

Borowec
0,12

Kalenice
0,12

Lysiny
0,39

Okolowice
0,38

Święta Anna
0,18

Pustki
0,12

Borowec
0,12

Kalenice
0,12

Lysiny
0,39

Okolowice
0,38

Święta Anna
0,18

Pustki
0,12

Borowec
0,12

Kalenice
0,12

Lysiny
0,39

Okolowice
0,38

Święta Anna
0,18

Pustki
0,12

Borowec
0,12

Kalenice
0,12

Lysiny
0,39

Okolowice
0,38

Święta Anna
0,18

Pustki
0,12

Borowec
0,12

Kalenice
0,12

Lysiny
0,39

Okolowice
0,38

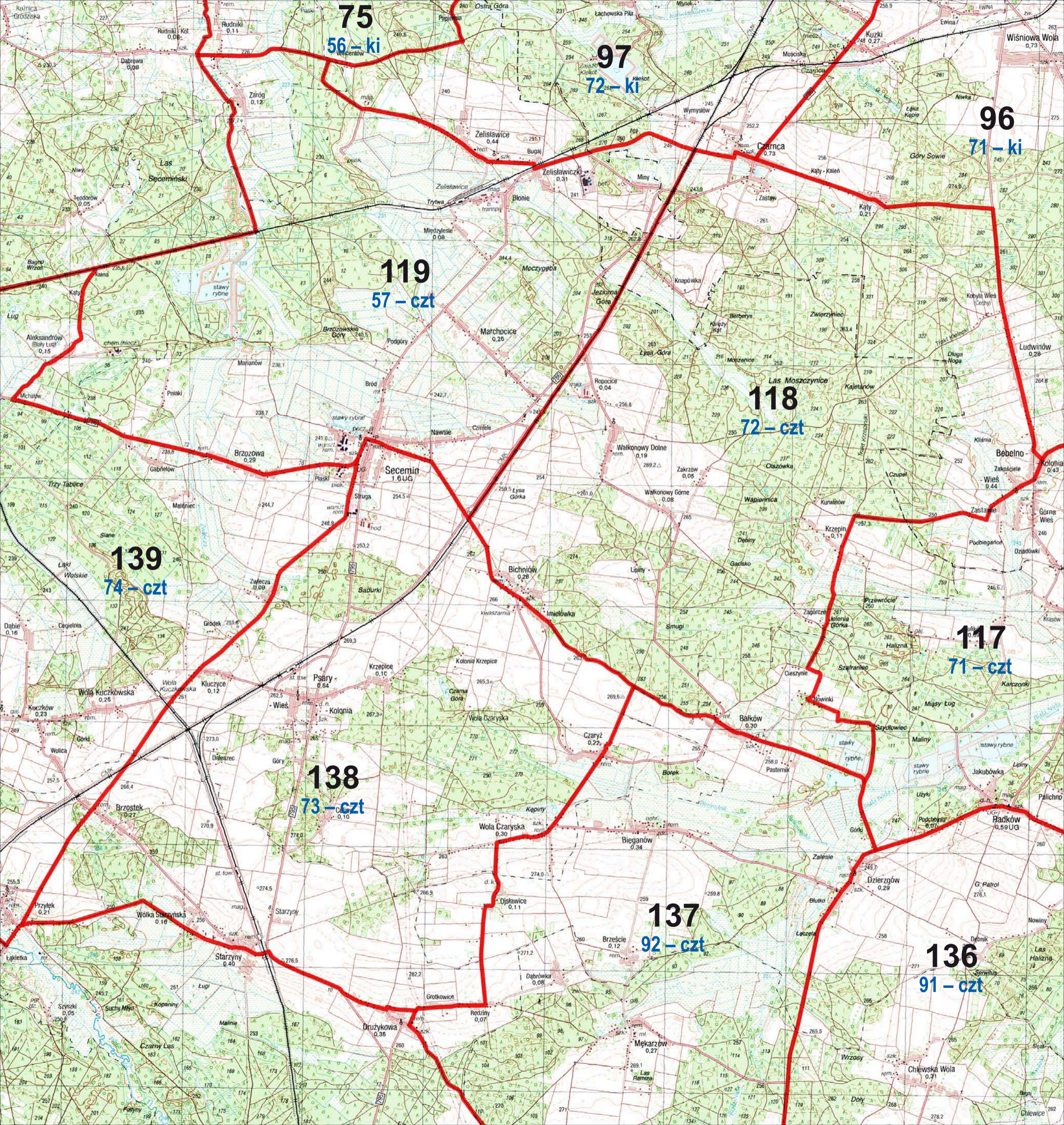
Święta Anna
0,18

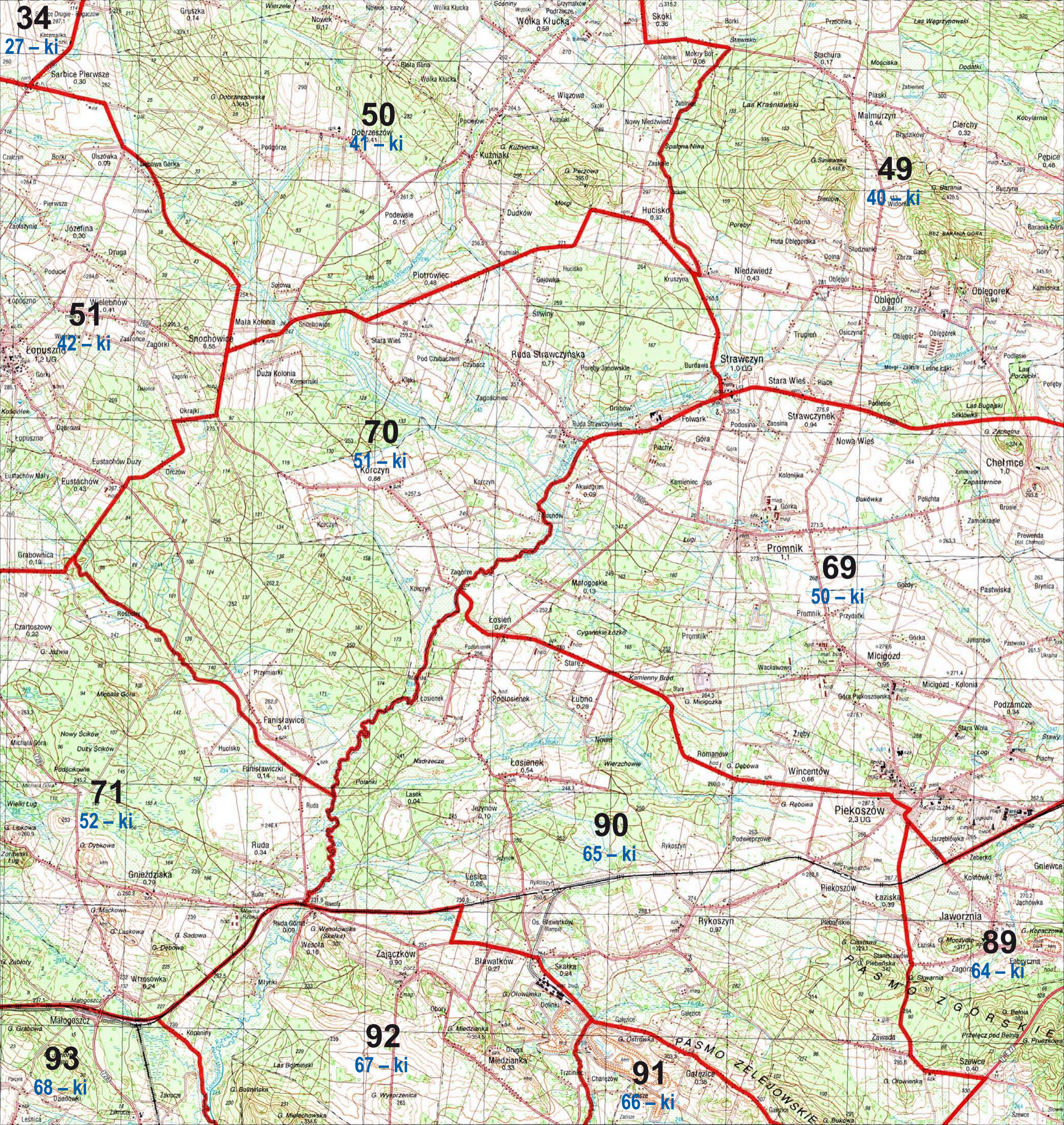
Pustki
0,12

Borowec
0,12

Kalenice
0,12

Lysiny
0,39





34
27 - ki

50
41 - ki

49
40 - ki

51
42 - ki

70
51 - ki

69
50 - ki

71
52 - ki

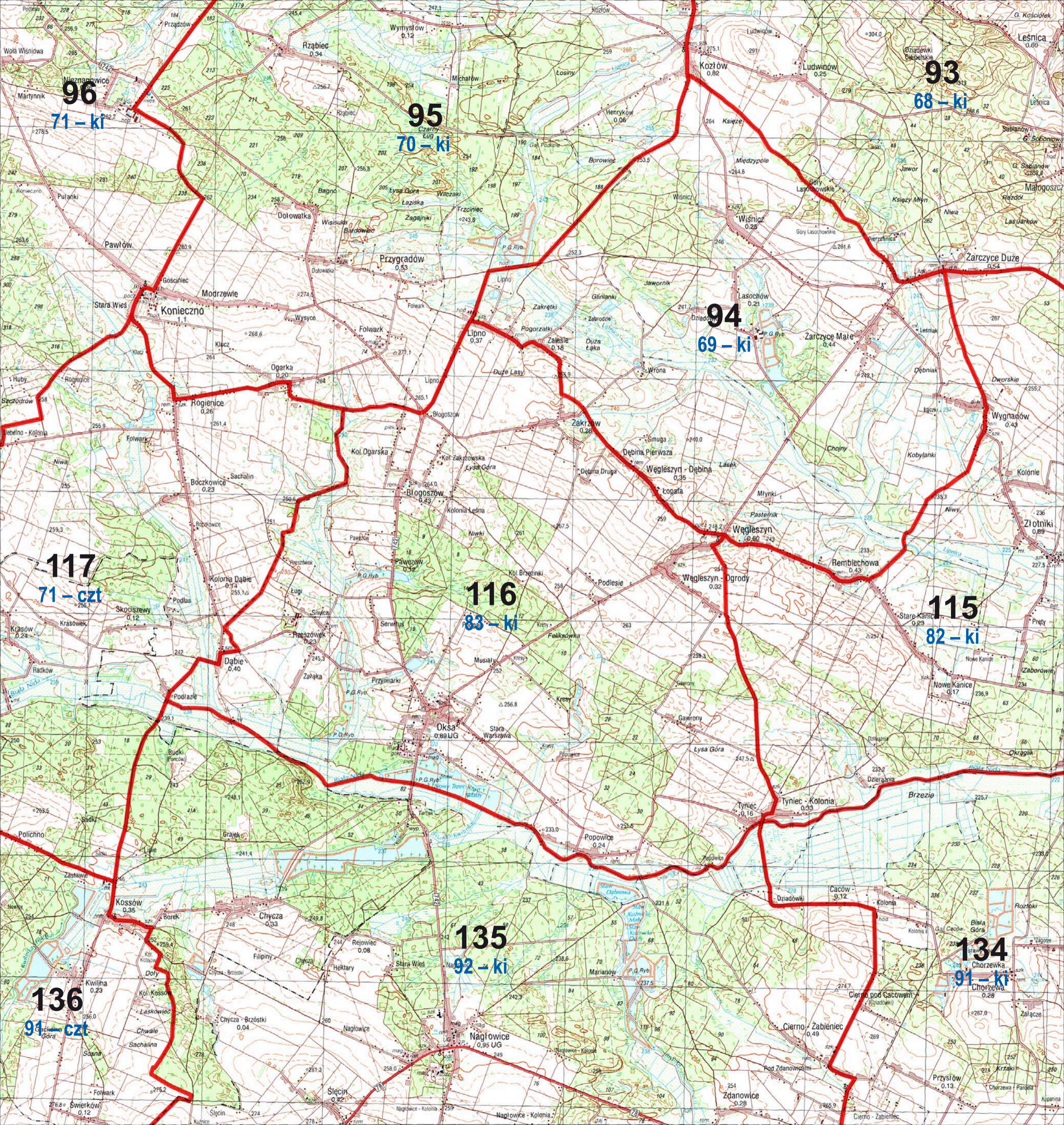
90
65 - ki

92
67 - ki

93
68 - ki

91
66 - ki

89
64 - ki



96

71 - ki

95

70 - ki

94

69 - ki

93

68 - ki

117

71 - czt

116

83 - ki

115

82 - ki

136

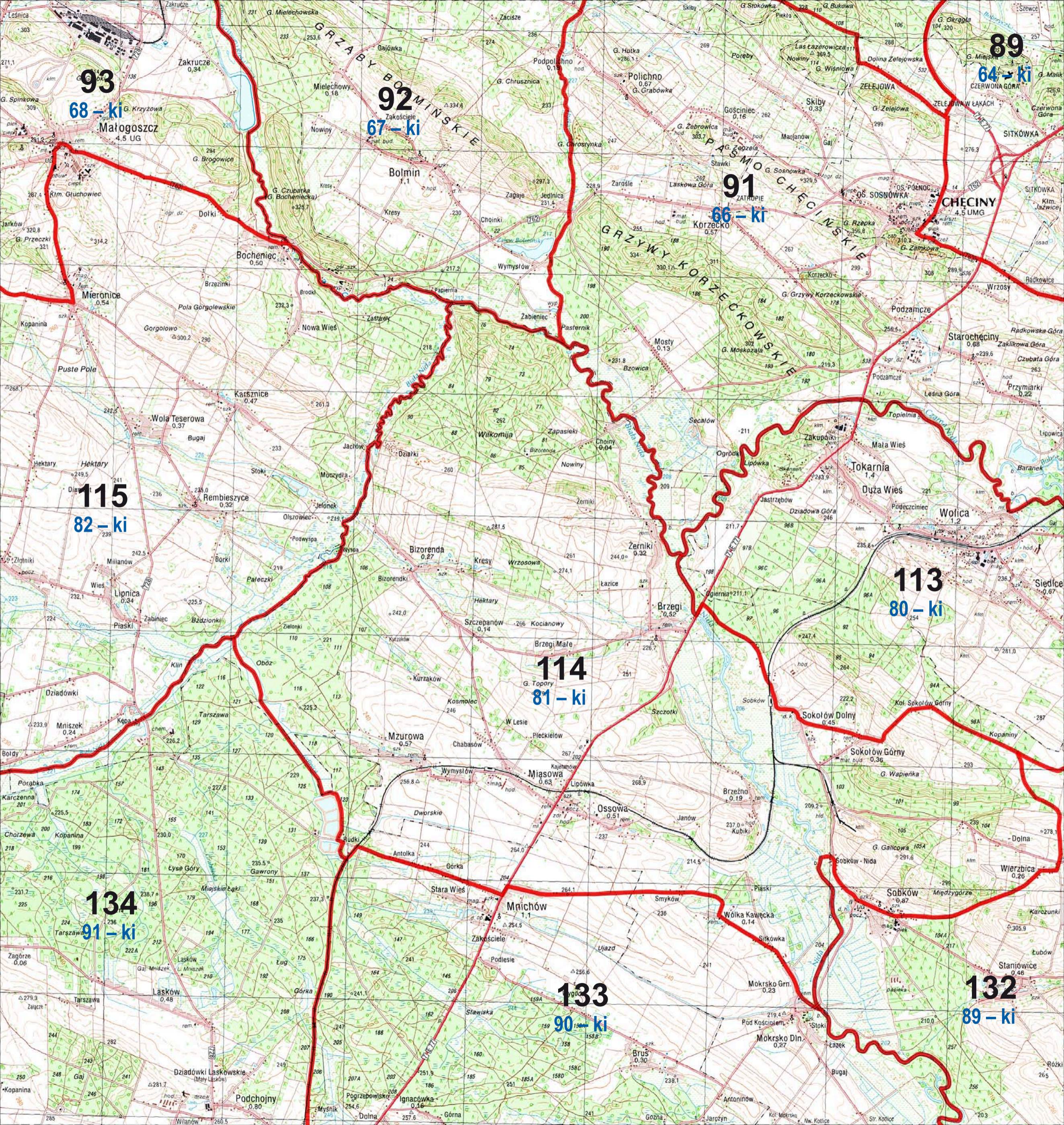
91 - czt

135

92 - ki

134

91 - ki



93
68 - ki

92
67 - ki

91
66 - ki

89
64 - ki

115
82 - ki

114
81 - ki

113
80 - ki

134
91 - ki

133
90 - ki

132
89 - ki

GRZABY
BOMIŃSKIE

GRZYWY
KORZECKOWSKIE

PASMO
CIECHIŃSKIE

Małogoszcz
4.5 UG

Bolmin
1.1

Korzecko
0.57

CHECINY
4.5 UMG

Wola Taserowa
0.37

Bizorenda
0.27

Brzegi
0.52

Wolica
1.2

Tarszawa
0.06

Mnichów
1.1

Wólka Kawęcka
0.14

Stojanowice
0.46

G. Krzyżowa

Zakościele

Polichno
0.67

Dolina Zelejońska

Rembieszycy
0.32

Bizorenda

Brzegi

Wolica

Tarszawa

Mnichów

Wólka Kawęcka

Stojanowice

Małogoszcz

Zakościele

Polichno

Dolina Zelejońska

Rembieszycy

Bizorenda

Brzegi

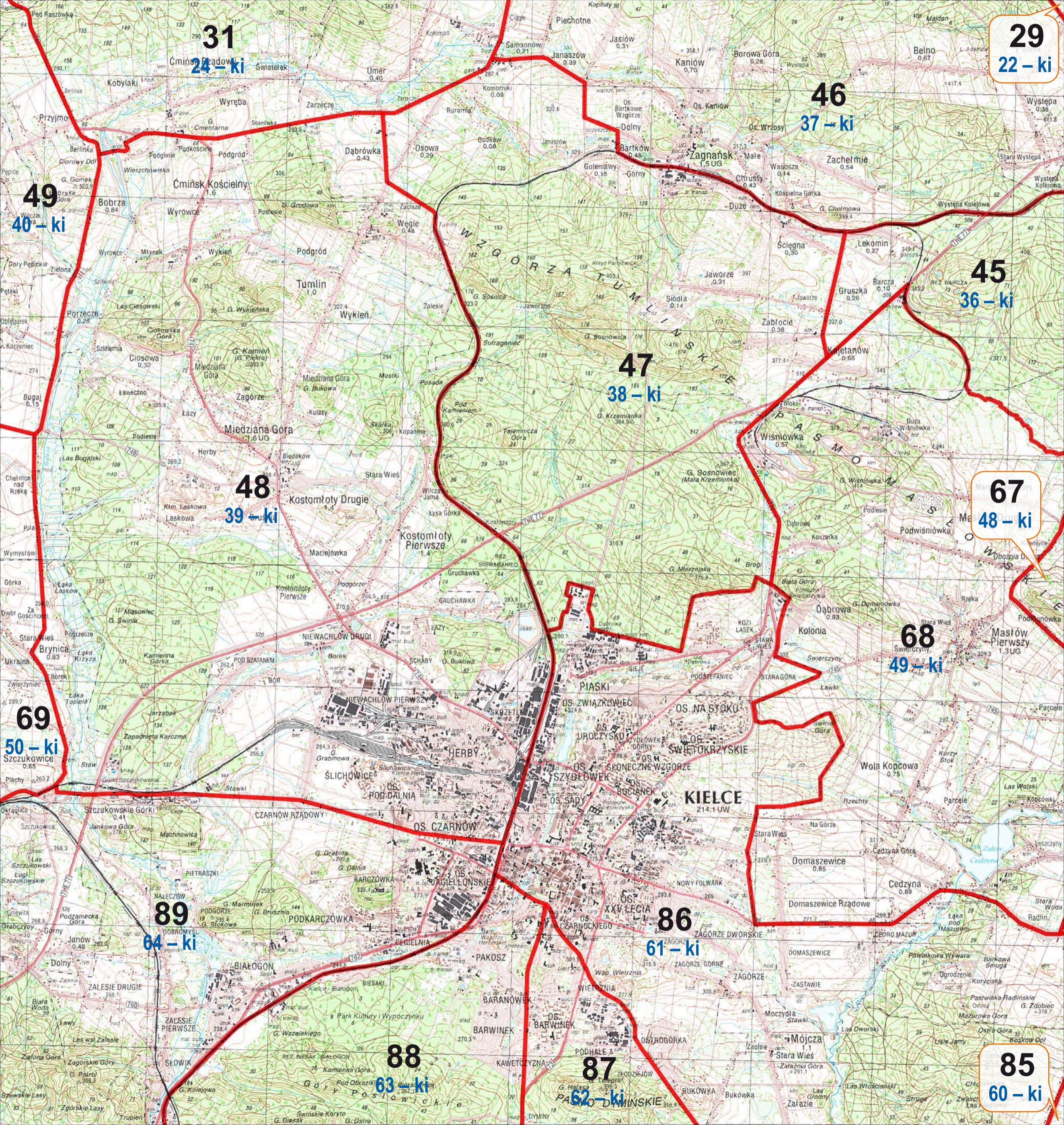
Wolica

Tarszawa

Mnichów

Wólka Kawęcka

Stojanowice



29
22 - ki

46
37 - ki

49
40 - ki

45
36 - ki

47
38 - ki

67
48 - ki

48
39 - ki

68
49 - ki

69
50 - ki

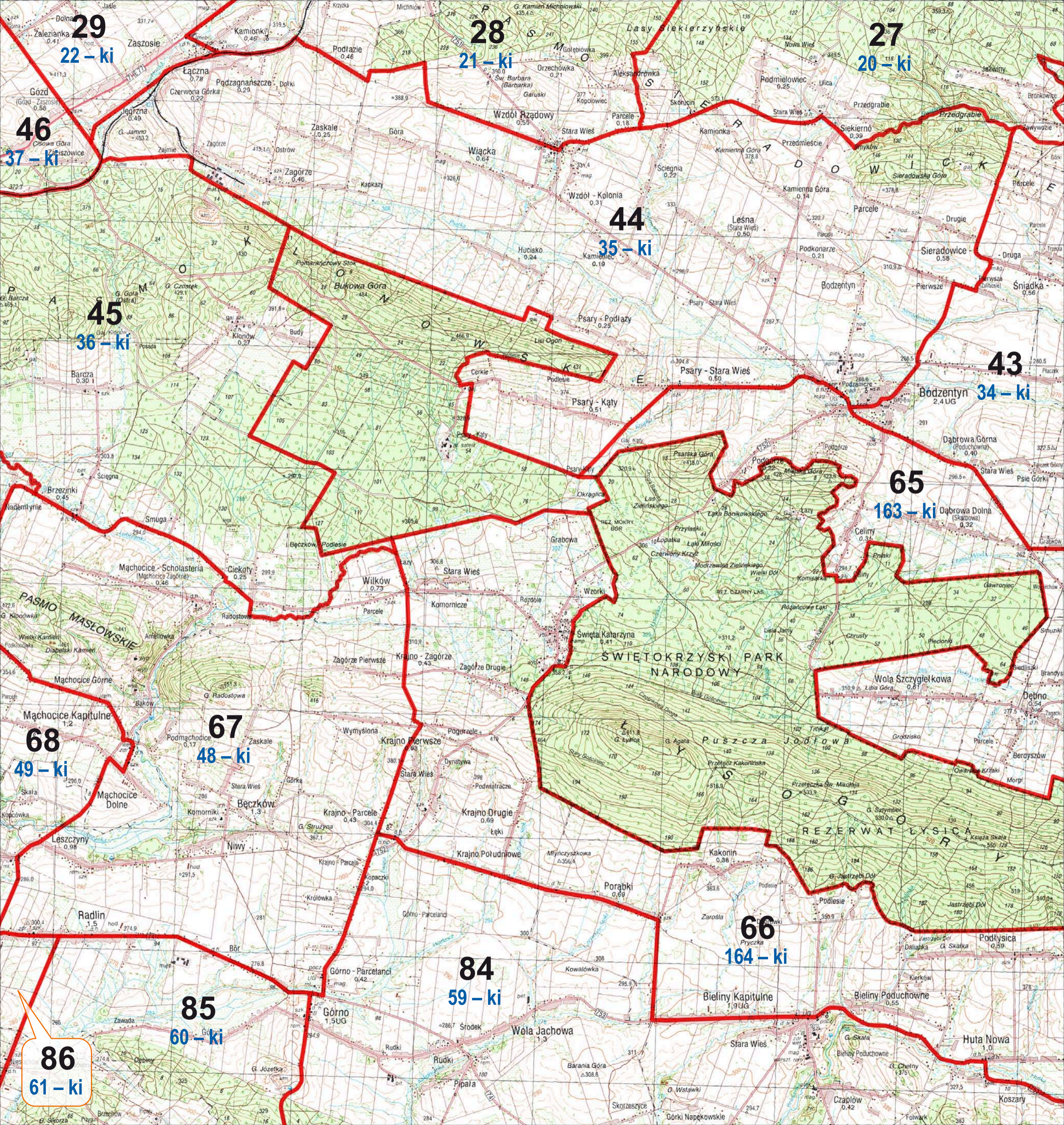
89
64 - ki

86
61 - ki

88
63 - ki

87
62 - ki

85
60 - ki



29
22 - ki

28
21 - ki

27
20 - ki

46
37 - ki

44
35 - ki

43
34 - ki

45
36 - ki

65
163 - ki

68
49 - ki

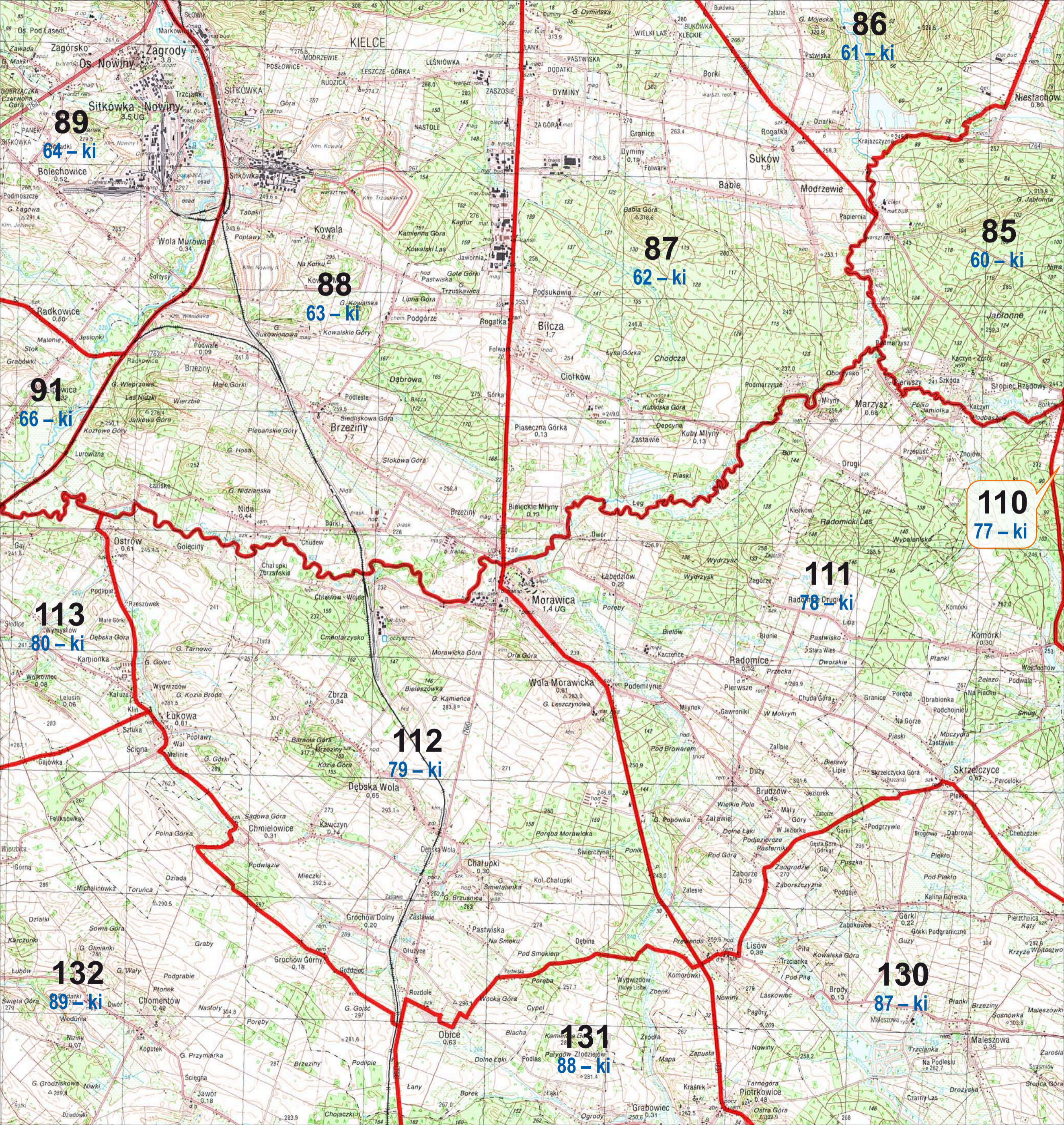
67
48 - ki

66
164 - ki

86
61 - ki

85
60 - ki

84
59 - ki



86
61 – ki

89
64 – ki

85
60 – ki

87
62 – ki

88
63 – ki

91
66 – ki

110
77 – ki

113
80 – ki

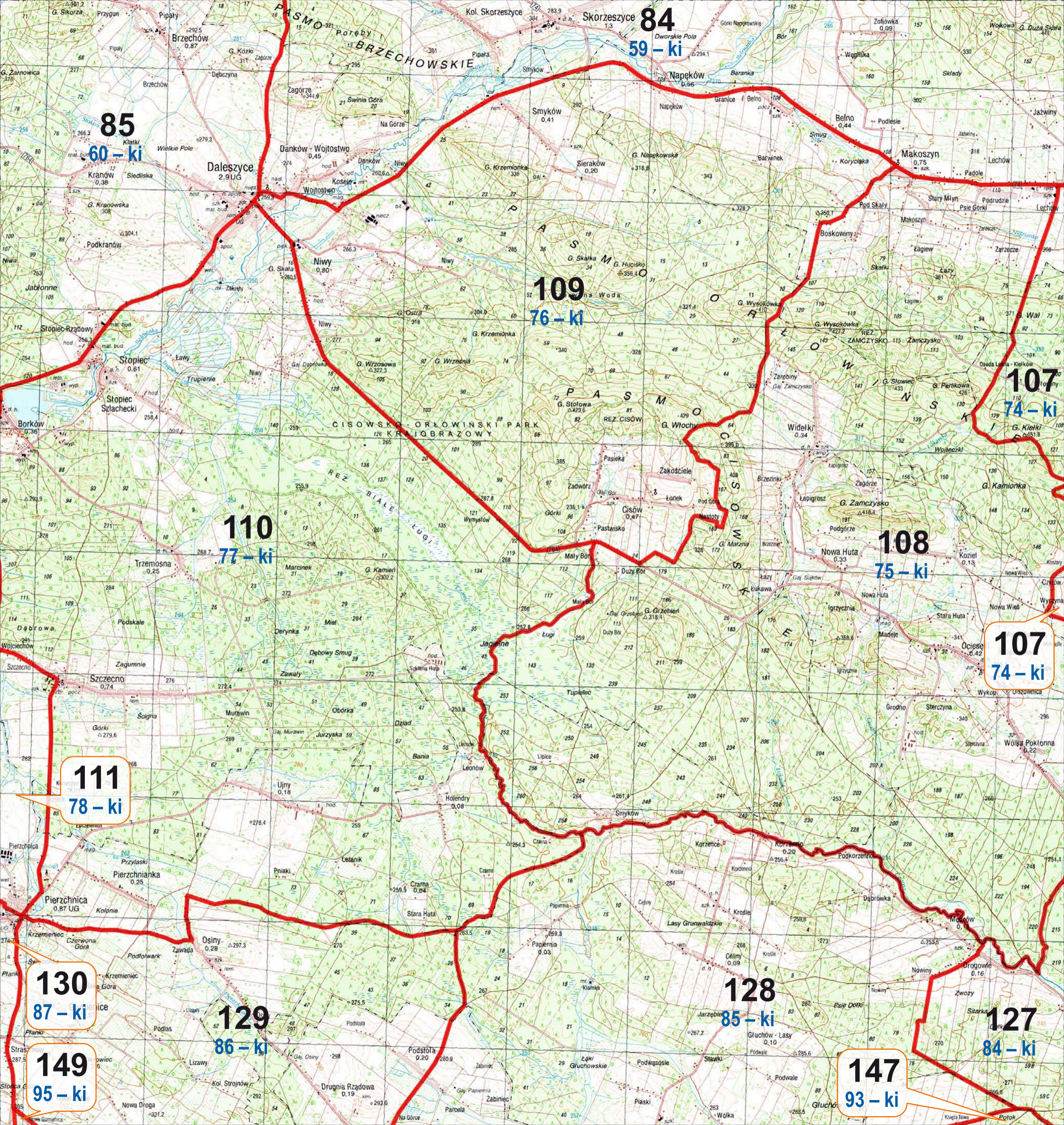
111
78 – ki

112
79 – ki

132
89 – ki

130
87 – ki

131
88 – ki



84
59 - ki

85
60 - ki

109
76 - ki

107
74 - ki

110
77 - ki

108
75 - ki

107
74 - ki

111
78 - ki

130
87 - ki

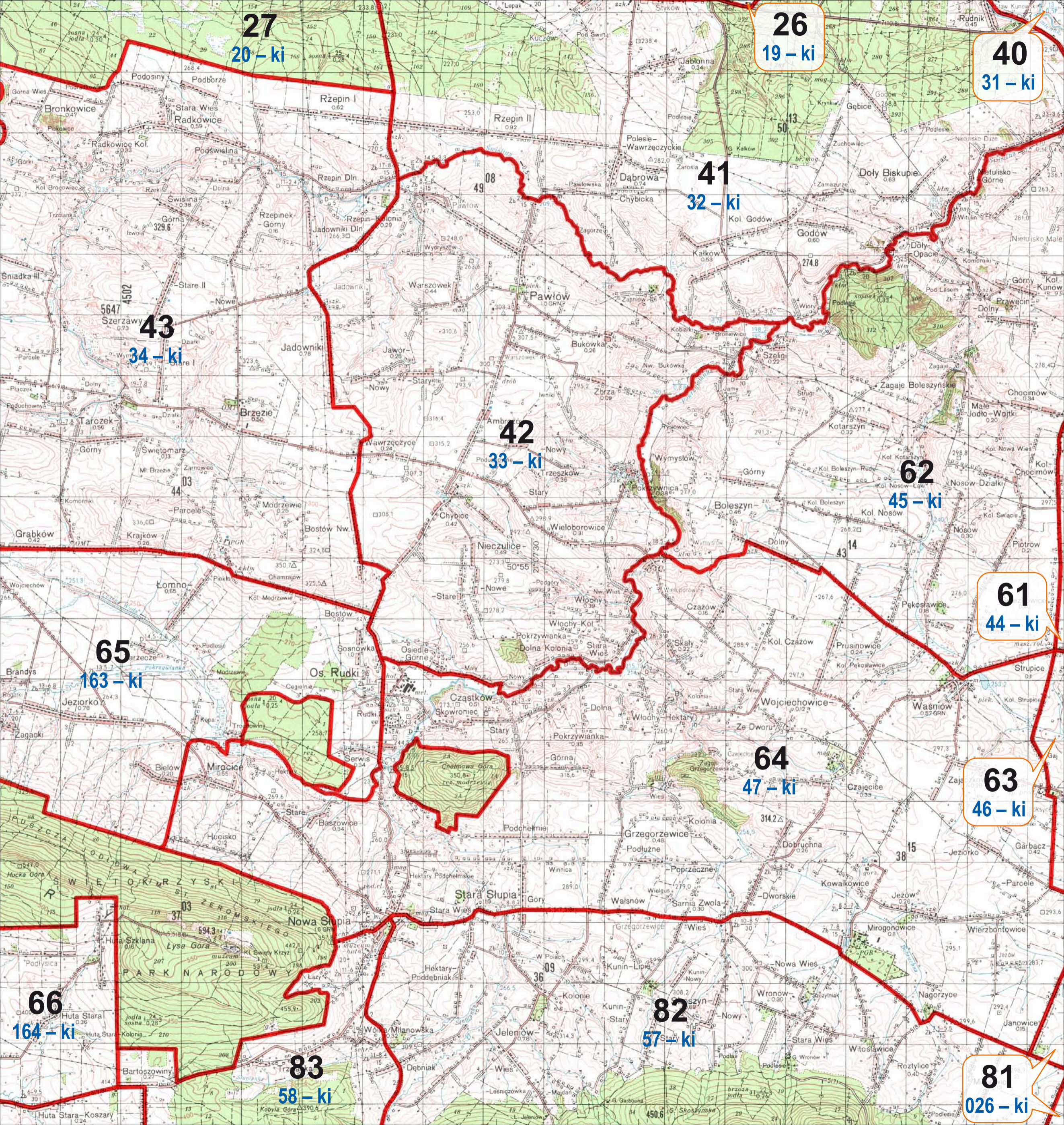
129
86 - ki

128
85 - ki

127
84 - ki

149
95 - ki

147
93 - ki



27
20 - ki

26
19 - ki

40
31 - ki

41
32 - ki

43
34 - ki

42
33 - ki

62
45 - ki

61
44 - ki

65
163 - ki

63
46 - ki

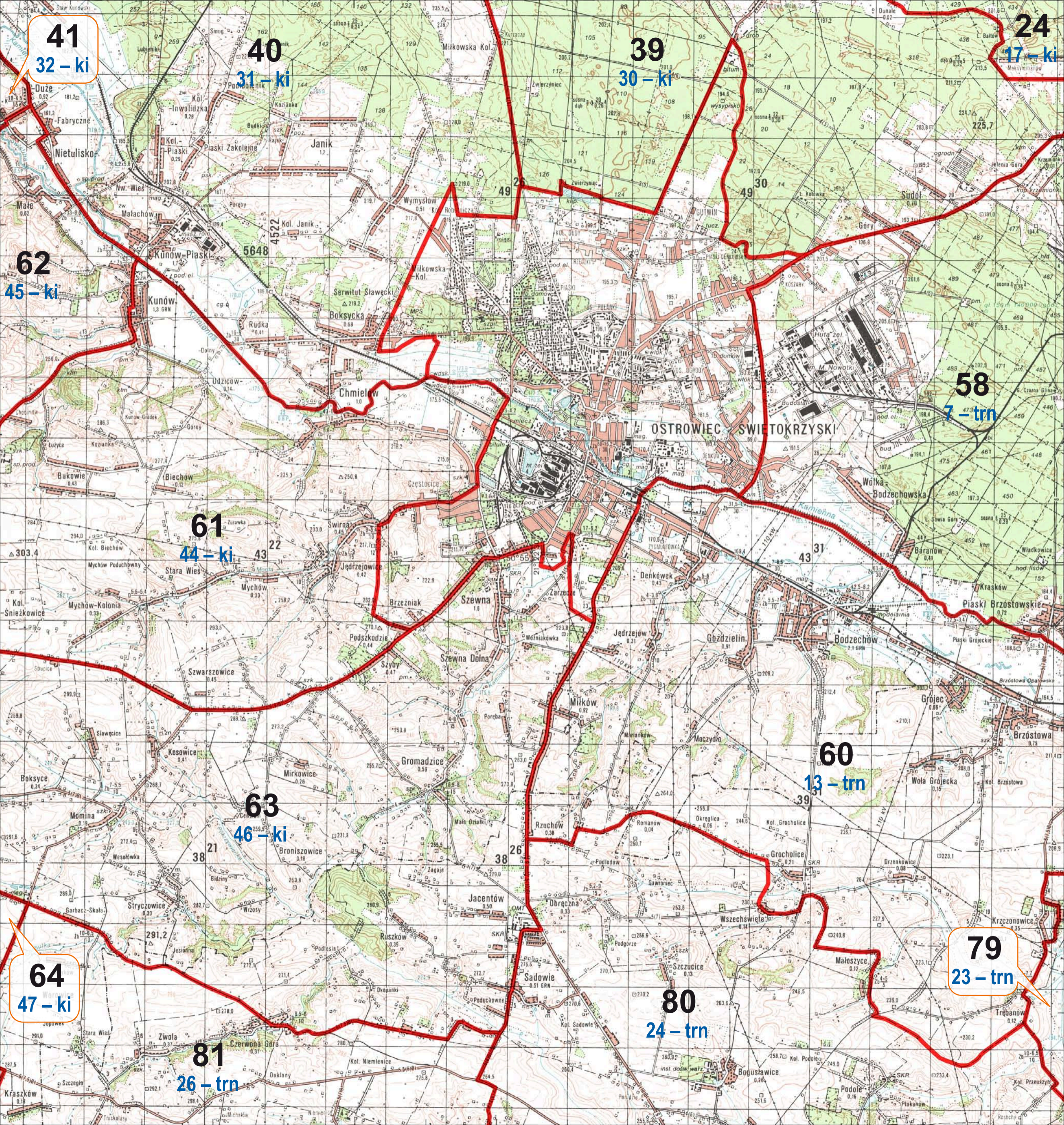
64
47 - ki

66
164 - ki

83
58 - ki

82
57 - ki

81
026 - ki



41
32 - ki

40
31 - ki

39
30 - ki

24
17 - ki

62
45 - ki

61
44 - ki

63
46 - ki

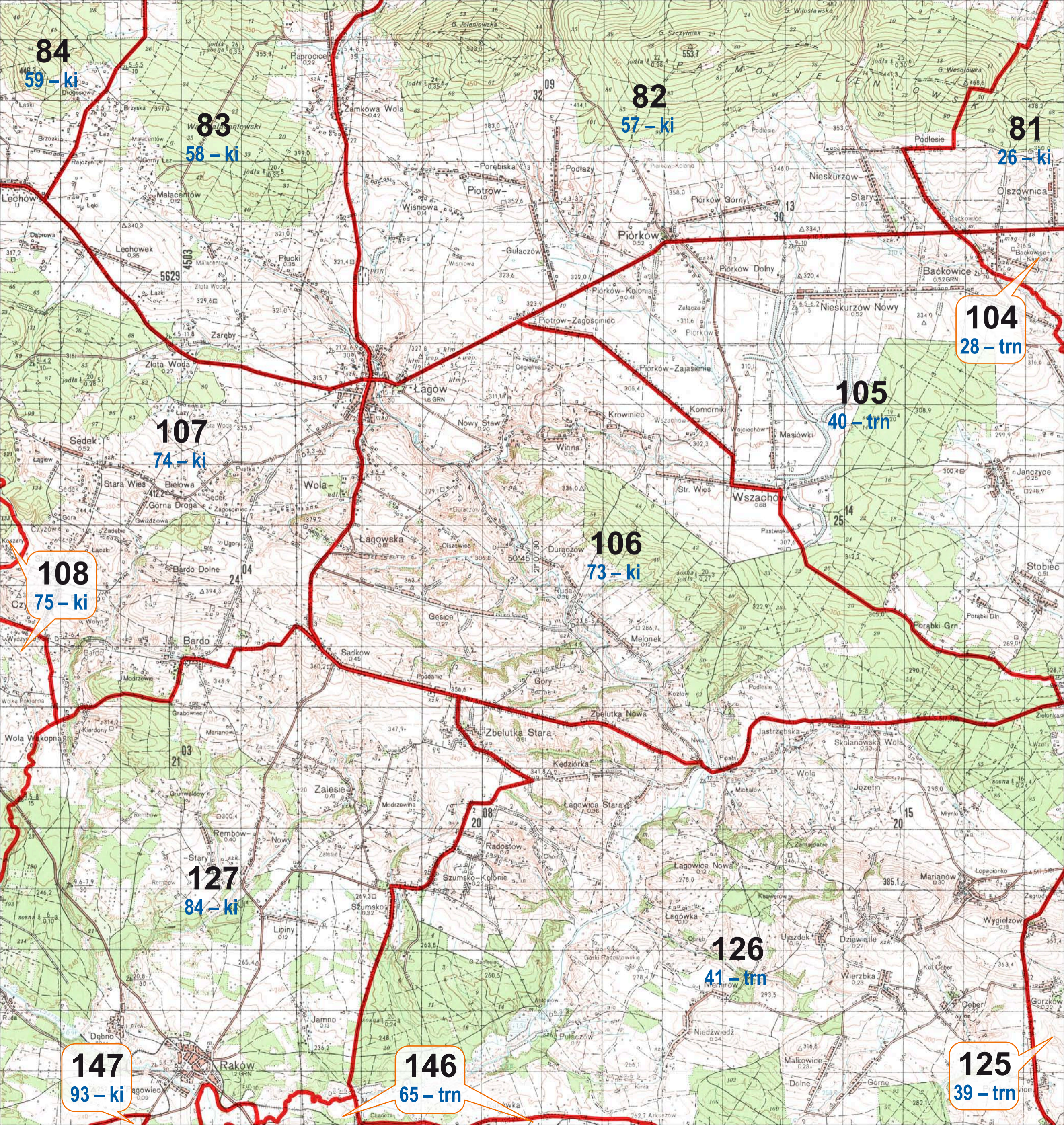
60
13 - trn

64
47 - ki

81
26 - trn

79
23 - trn

80
24 - trn



84
59 - ki

83
58 - ki

82
57 - ki

81
26 - ki

104
28 - trn

105
40 - trn

106
73 - ki

107
74 - ki

108
75 - ki

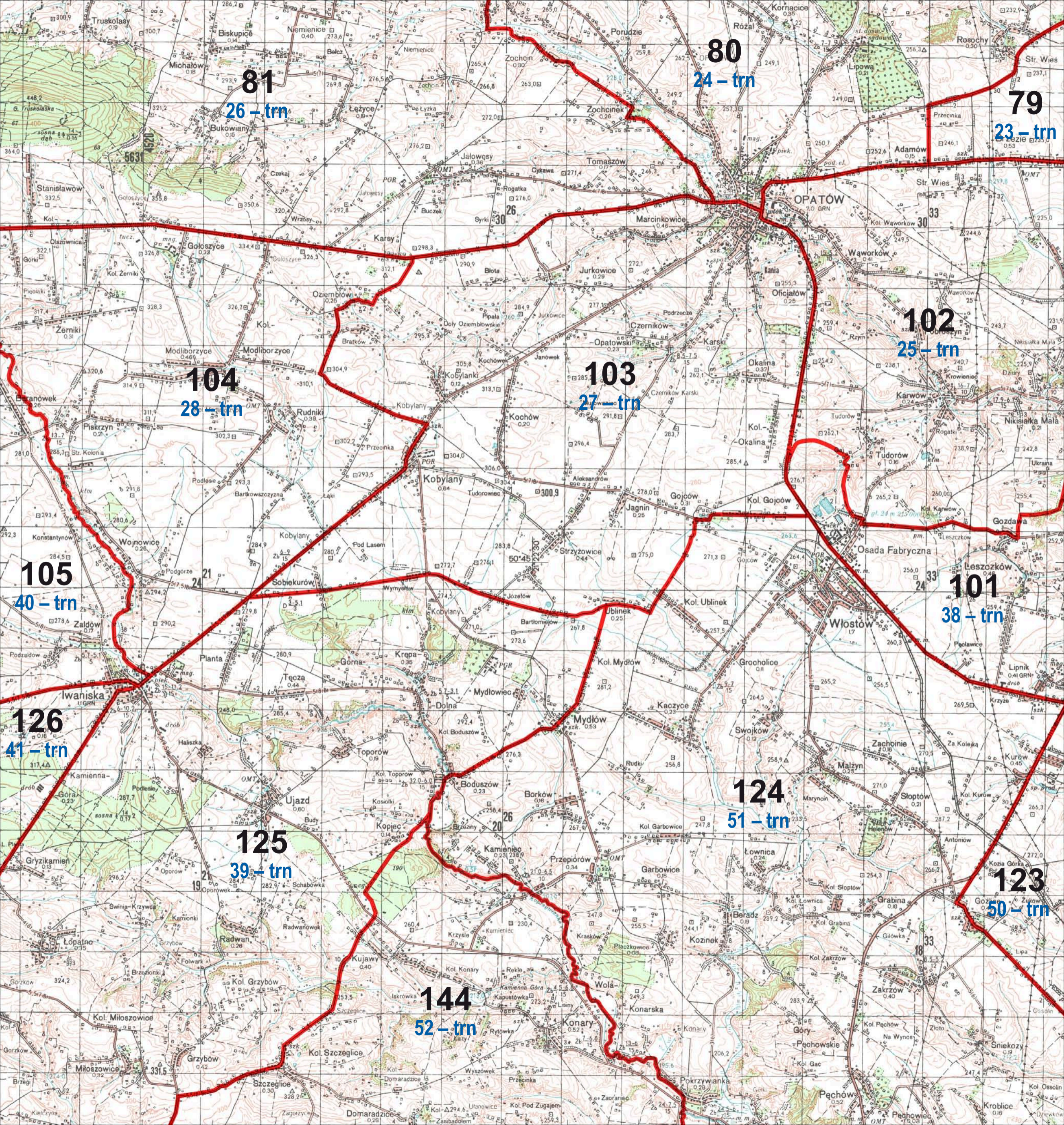
127
84 - ki

126
41 - trn

147
93 - ki

146
65 - trn

125
39 - trn



24

17 - ki

39

30 - ki

58

7 - trn

60

13 - trn

80

24 - trn

38

29 - ki

57

6 - trn

59

12 - trn

78

22 - trn

37

2 - trn

36

1 - trn

55

3 - trn

56

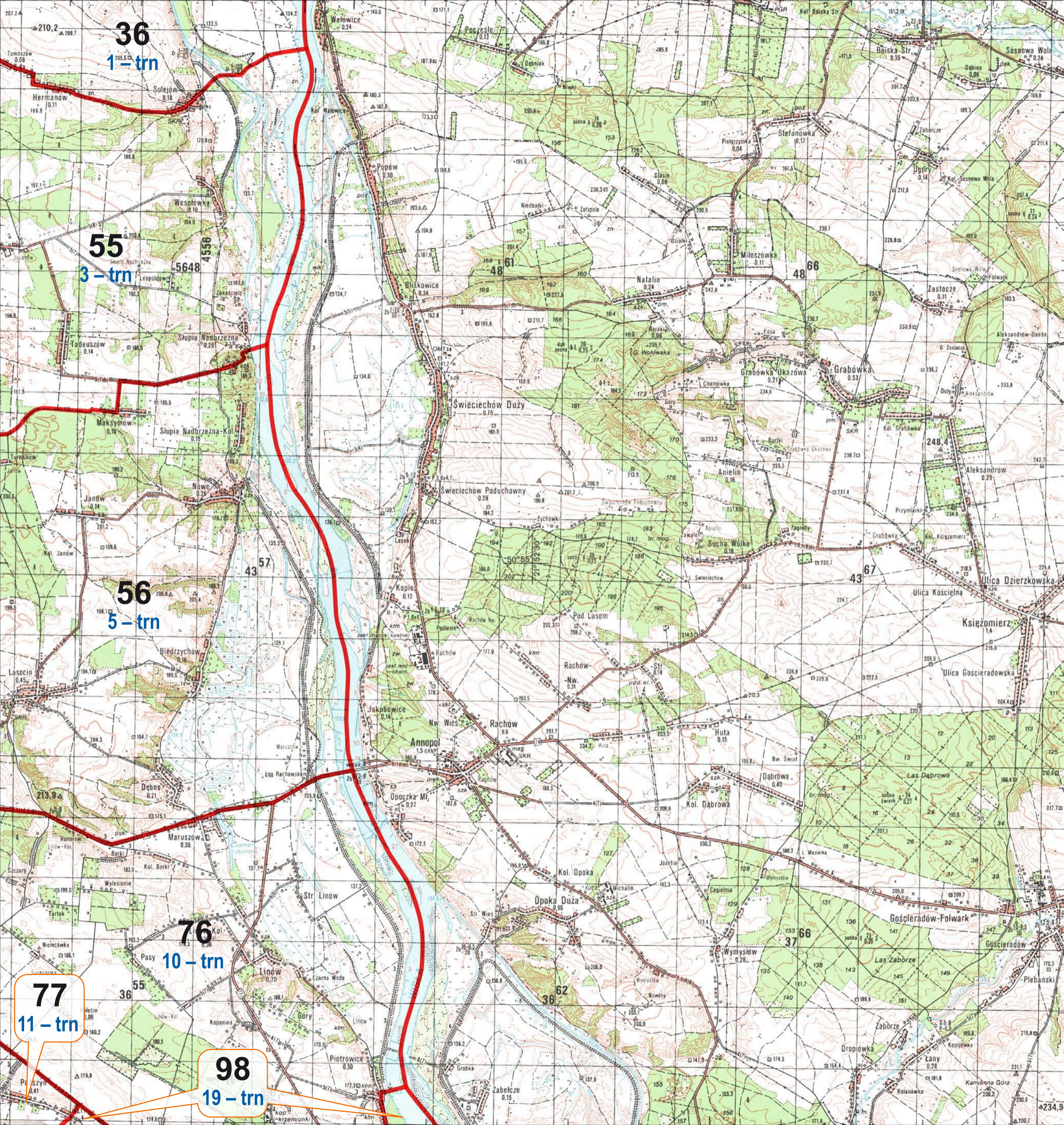
5 - trn

76

10 - trn

77

11 - trn



36
1-trn

55
3-trn

56
5-trn

76
10-trn

77
11-trn

98
19-trn

80
24 – trn

79
23 – trn

78
22 – trn

77
11 – trn

98
19 – trn

102
25 – trn

100
21 – trn

101
38 – trn

99
20 – trn

121
37 – trn

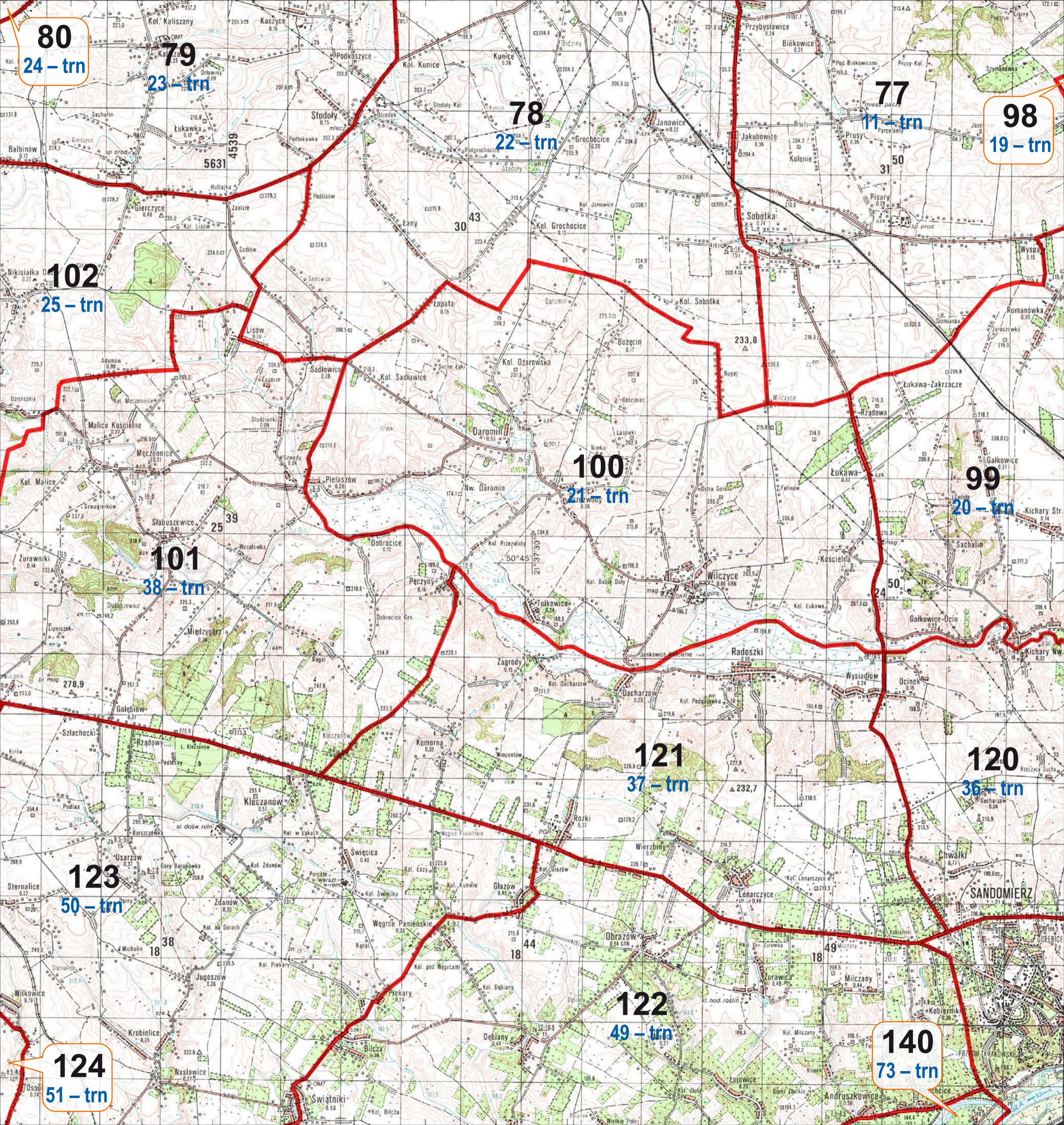
120
36 – trn

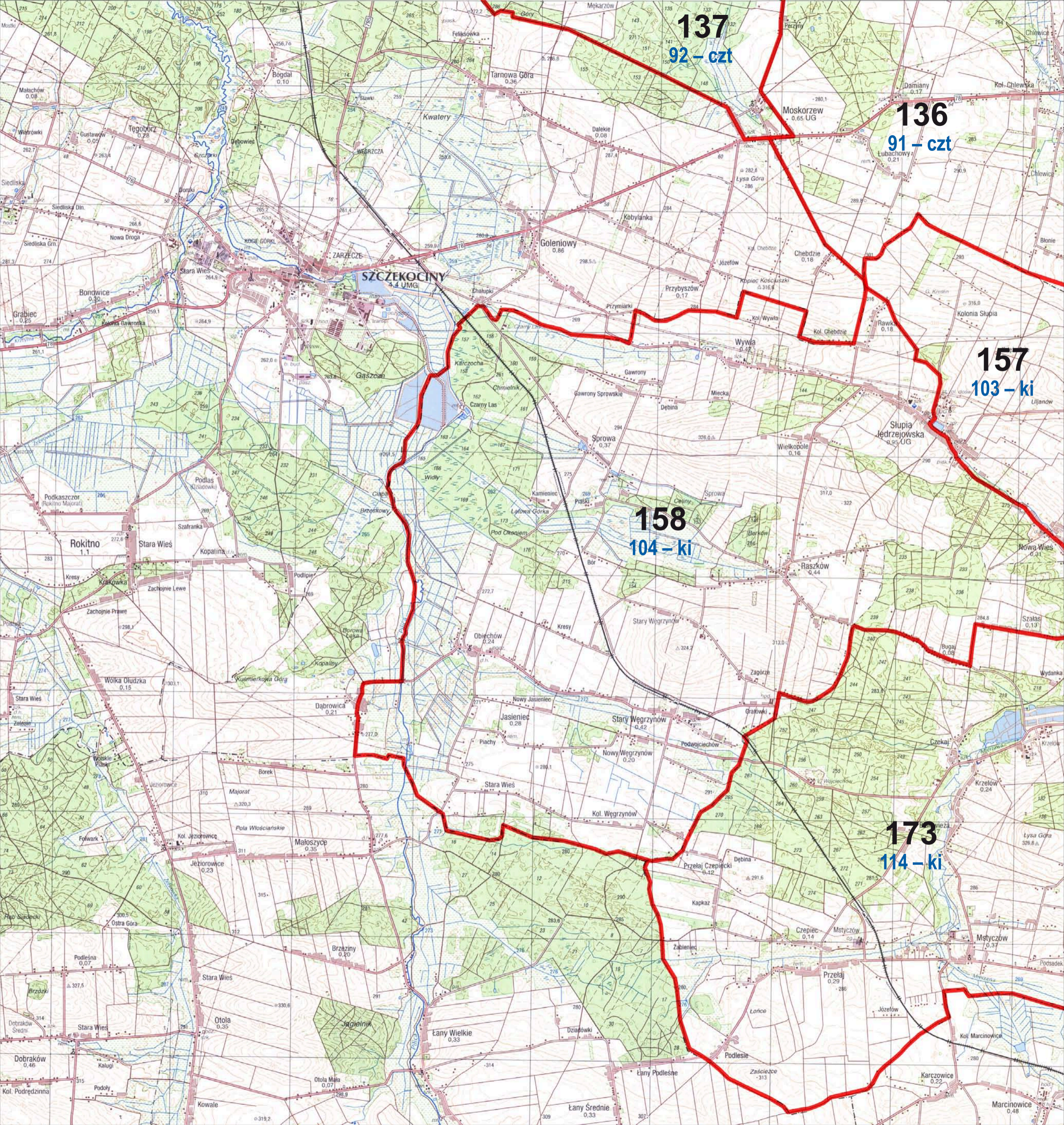
123
50 – trn

122
49 – trn

124
51 – trn

140
73 – trn





137
92 - czt

136
91 - czt

157
103 - ki

158
104 - ki

173
114 - ki

SZCZKOCINY
4.4 UMG

Goleniowy
0.86

Moskorzew
0.65 UG

Stupia Jędrzejowska
0.95 UG

Obiechów
0.24

Stary Węgrzynów
0.42

Dąbrowica
0.21

Jasieniec
0.28

Nowy Węgrzynów
0.20

Małoszyce
0.35

Łany Wielkie
0.33

Łany Średnie
0.33

Karczowice
0.22

Stara Wieś
0.35

Mstyczów
0.37

Przełaj
0.29

Ostra Góra
0.15

Stara Wieś
0.35

Kowale
0.35

Marcinowice
0.48

Stara Wieś
1.1

Stara Wieś
0.15

Kol. Jeziorowice
0.23

Stara Wieś
0.35

Stara Wieś
0.35

Kowale
0.35

Chalupki

Karczoch

Widły

Obiechów

Stary Węgrzynów

Obiechów

Jasieniec

Stara Wieś

Małoszyce

Brzaziny

Stara Wieś

Łany Wielkie

Łany Średnie

Przybyszów

Przymarki

Sprowa

Praszk

Bór

Stary Węgrzynów

Stary Węgrzynów

Nowy Węgrzynów

Małoszyce

Brzaziny

Stara Wieś

Łany Wielkie

Łany Średnie

Przybyszów

Przymarki

Sprowa

Praszk

Bór

Stary Węgrzynów

Stary Węgrzynów

Nowy Węgrzynów

Małoszyce

Brzaziny

Stara Wieś

Łany Wielkie

Łany Średnie

Przybyszów

Przymarki

Sprowa

Praszk

Bór

Stary Węgrzynów

Stary Węgrzynów

Nowy Węgrzynów

Małoszyce

Brzaziny

Stara Wieś

Łany Wielkie

Łany Średnie

Przybyszów

Przymarki

Sprowa

Praszk

Bór

Stary Węgrzynów

Stary Węgrzynów

Nowy Węgrzynów

Małoszyce

Brzaziny

Stara Wieś

Łany Wielkie

Łany Średnie

Przybyszów

Przymarki

Sprowa

Praszk

Bór

Stary Węgrzynów

Stary Węgrzynów

Nowy Węgrzynów

Małoszyce

Brzaziny

Stara Wieś

Łany Wielkie

Łany Średnie

Przybyszów

Przymarki

Sprowa

Praszk

Bór

Stary Węgrzynów

Stary Węgrzynów

Nowy Węgrzynów

Małoszyce

Brzaziny

Stara Wieś

Łany Wielkie

Łany Średnie

Przybyszów

Przymarki

Sprowa

Praszk

Bór

Stary Węgrzynów

Stary Węgrzynów

Nowy Węgrzynów

Małoszyce

Brzaziny

Stara Wieś

Łany Wielkie

Łany Średnie

Przybyszów

Przymarki

Sprowa

Praszk

Bór

Stary Węgrzynów

Stary Węgrzynów

Nowy Węgrzynów

Małoszyce

Brzaziny

Stara Wieś

Łany Wielkie

Łany Średnie

Przybyszów

Przymarki

Sprowa

Praszk

Bór

Stary Węgrzynów

Stary Węgrzynów

Nowy Węgrzynów

Małoszyce

Brzaziny

Stara Wieś

Łany Wielkie

Łany Średnie

Przybyszów

Przymarki

Sprowa

Praszk

Bór

Stary Węgrzynów

Stary Węgrzynów

Nowy Węgrzynów

Małoszyce

Brzaziny

Stara Wieś

Łany Wielkie

Łany Średnie

Łany Średnie

Łany Średnie

Łany Średnie

Łany Średnie

Łany Średnie

Łany Średnie

Łany Średnie

Łany Średnie

Łany Średnie

Łany Średnie

Łany Średnie

Łany Średnie

Łany Średnie

Łany Średnie

Łany Średnie

Łany Średnie

Łany Średnie

Łany Średnie

Łany Średnie

Łany Średnie

Łany Średnie

Łany Średnie

Łany Średnie

Łany Średnie

Łany Średnie

Łany Średnie

Łany Średnie

Łany Średnie

Łany Średnie

Łany Średnie

Łany Średnie

Łany Średnie

Łany Średnie

Łany Średnie

Łany Średnie

Łany Średnie

Łany Średnie

Łany Średnie

Łany Średnie

Łany Średnie

Łany Średnie

Łany Średnie

Łany Średnie

Łany Średnie

Łany Średnie

Łany Średnie

Łany Średnie

Łany Średnie

Łany Średnie

Łany Średnie

Łany Średnie

Łany Średnie

Łany Średnie

Łany Średnie

Łany Średnie

Łany Średnie

Łany Średnie

Łany Średnie

Łany Średnie

Łany Średnie

Łany Średnie

Łany Średnie

Łany Średnie

Łany Średnie

Łany Średnie

Łany Średnie

Łany Średnie

Łany Średnie

Łany Średnie

Łany Średnie

Łany Średnie

Łany Średnie

Łany Średnie

Łany Średnie

Łany Średnie

Łany Średnie

Łany Średnie

Łany Średnie

Łany Średnie

Łany Średnie

Łany Średnie

Łany Średnie

Łany Średnie

Łany Średnie

Łany Średnie

Łany Średnie

Łany Średnie

Łany Średnie

Łany Średnie

Łany Średnie

Łany Średnie

Łany Średnie

Łany Średnie

Łany Średnie

Łany Średnie

Łany Średnie

Łany Średnie

Łany Średnie

Łany Średnie

Łany Średnie

Łany Średnie

Łany Średnie

Łany Średnie

Łany Średnie

Łany Średnie

Łany Średnie

Łany Średnie

Łany Średnie

Łany Średnie

Łany Średnie

Łany Średnie

Łany Średnie

Łany Średnie

Łany Średnie

Łany Średnie

Łany Średnie

Łany Średnie

Łany Średnie

Łany Średnie

Łany Średnie

Łany Średnie

Łany Średnie

Łany Średnie

Łany Średnie

Łany Średnie

Łany Średnie

Łany Średnie

Łany Średnie

Łany Średnie

Łany Średnie

Łany Średnie

Łany Średnie

Łany Średnie

Łany Średnie

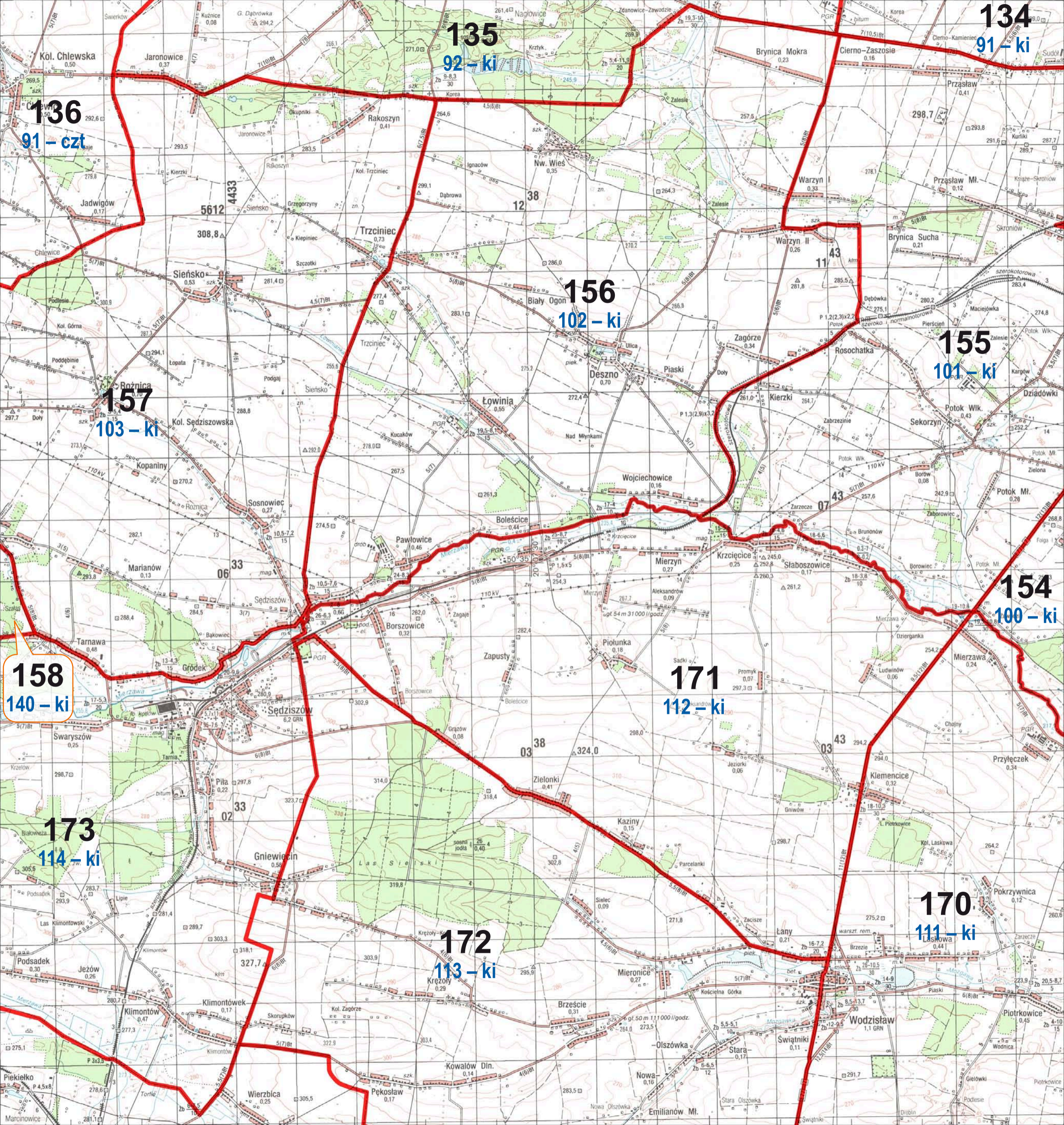
Łany Średnie

Łany Średnie

Łany Średnie

Łany Średnie

Łany Średnie



135
92 - ki

134
91 - ki

136
91 - czł

156
102 - ki

155
101 - ki

157
103 - ki

158
140 - ki

171
112 - ki

154
100 - ki

173
114 - ki

172
113 - ki

170
111 - ki

134

91 - ki

133

90 - ki

132

89 - ki

JĘDRZEJÓW

155

101 - ki

152

98 - ki

153

99 - ki

151

97 - ki

154

100 - ki

170

111 - ki

169

110 - ki

168

109 - ki

185

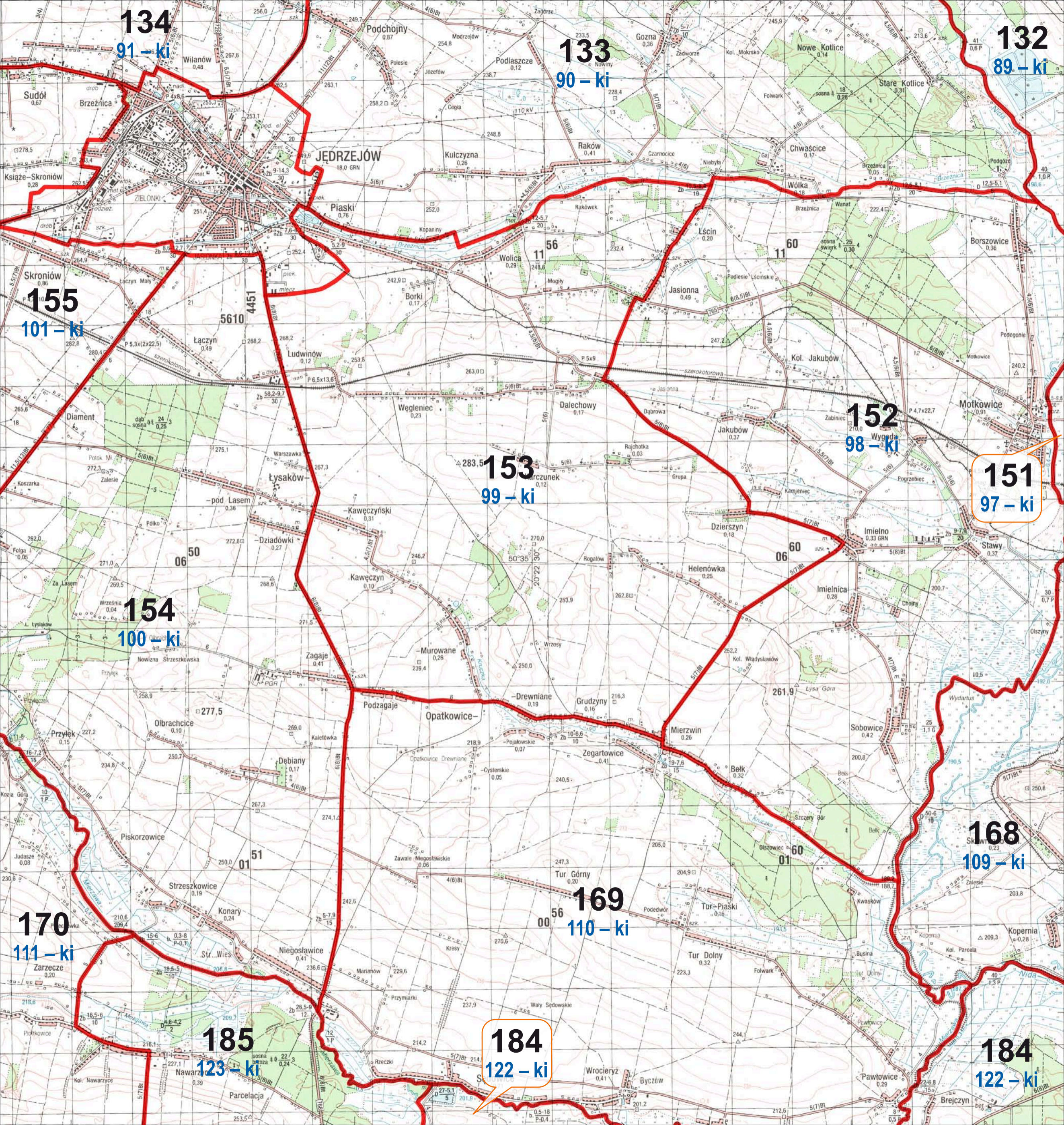
123 - ki

184

122 - ki

184

122 - ki

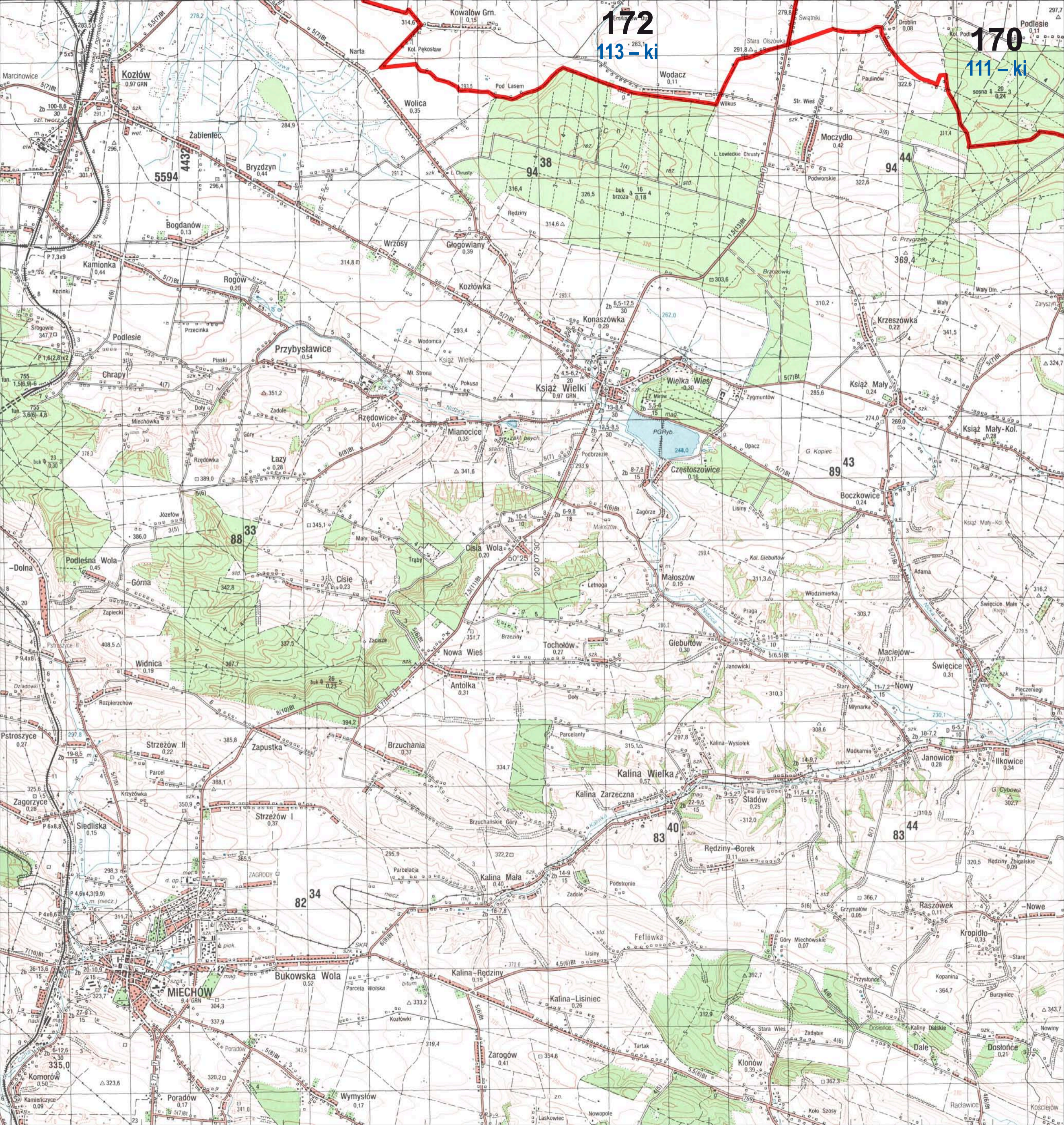


172

113 - ki

170

111 - ki



170
111 – ki

185
123 – ki

169
110 – ki

184
122 – ki

193
134 – ki

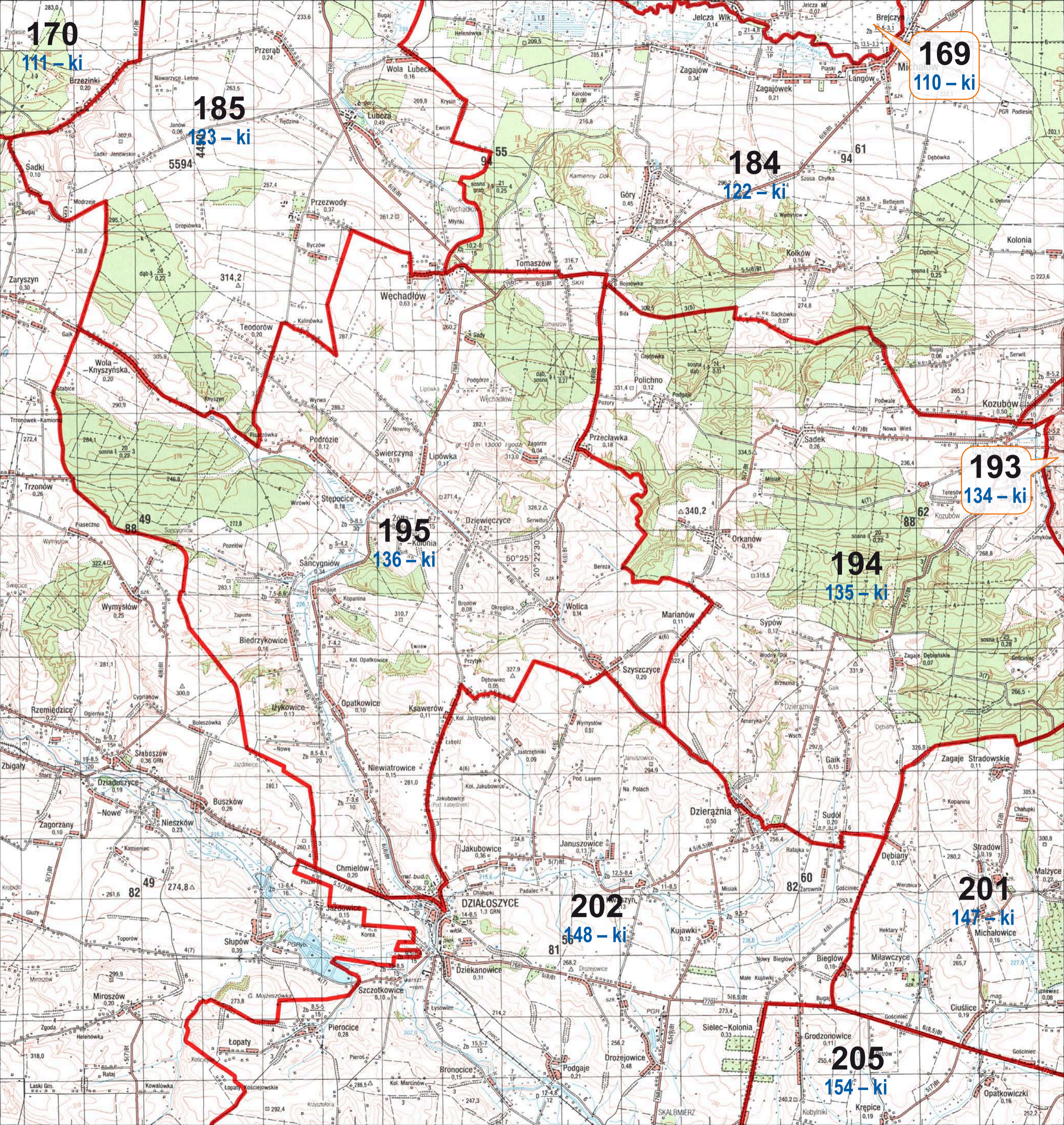
195
136 – ki

194
135 – ki

202
148 – ki

201
147 – ki

205
154 – ki



132
89 – ki

130
87 – ki

131
88 – ki

149
95 – ki

150
96 – ki

151
97 – ki

152
98 – ki

165
106 – ki

166
107 – ki

167
108 – ki

168
109 – ki

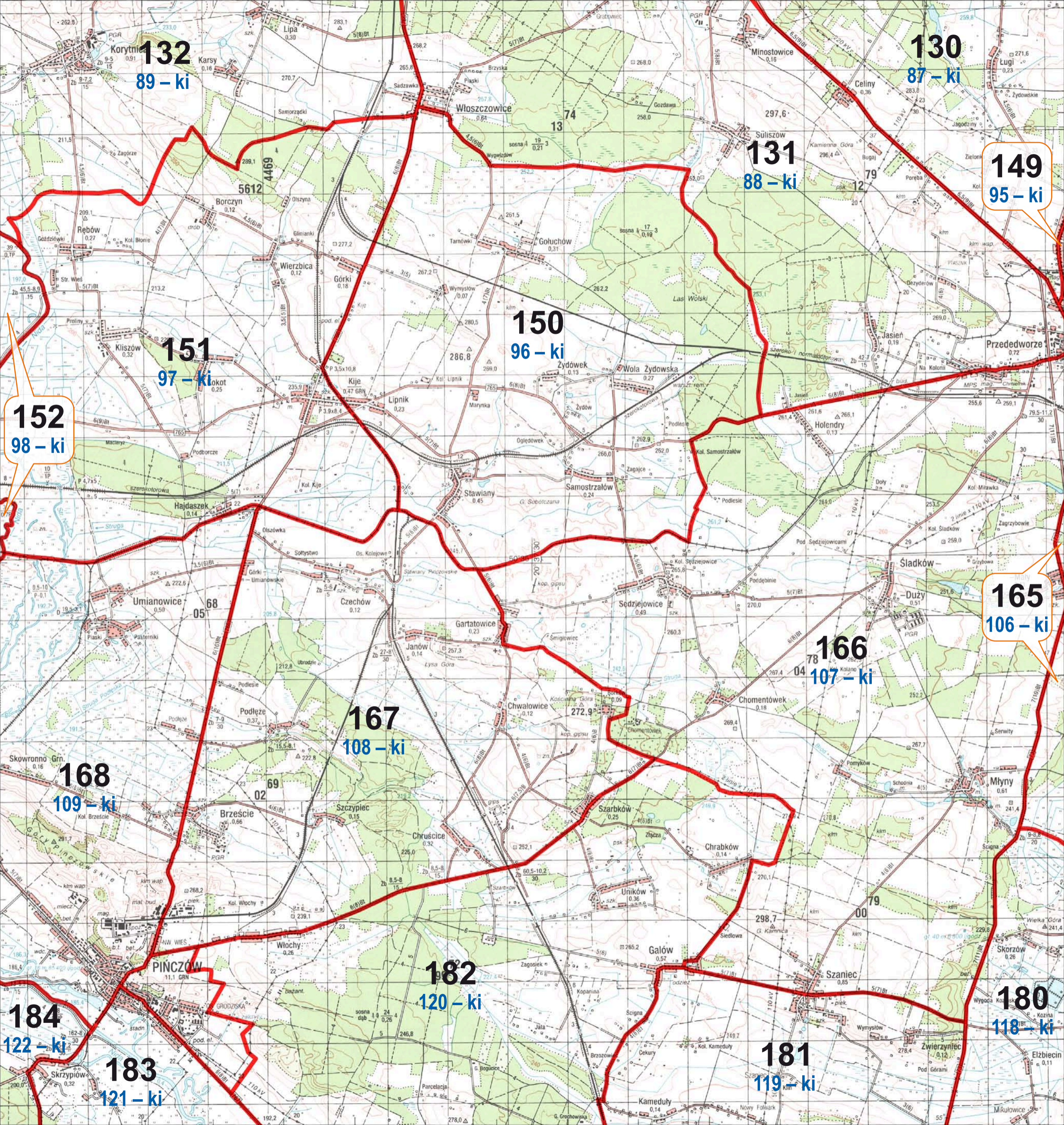
180
118 – ki

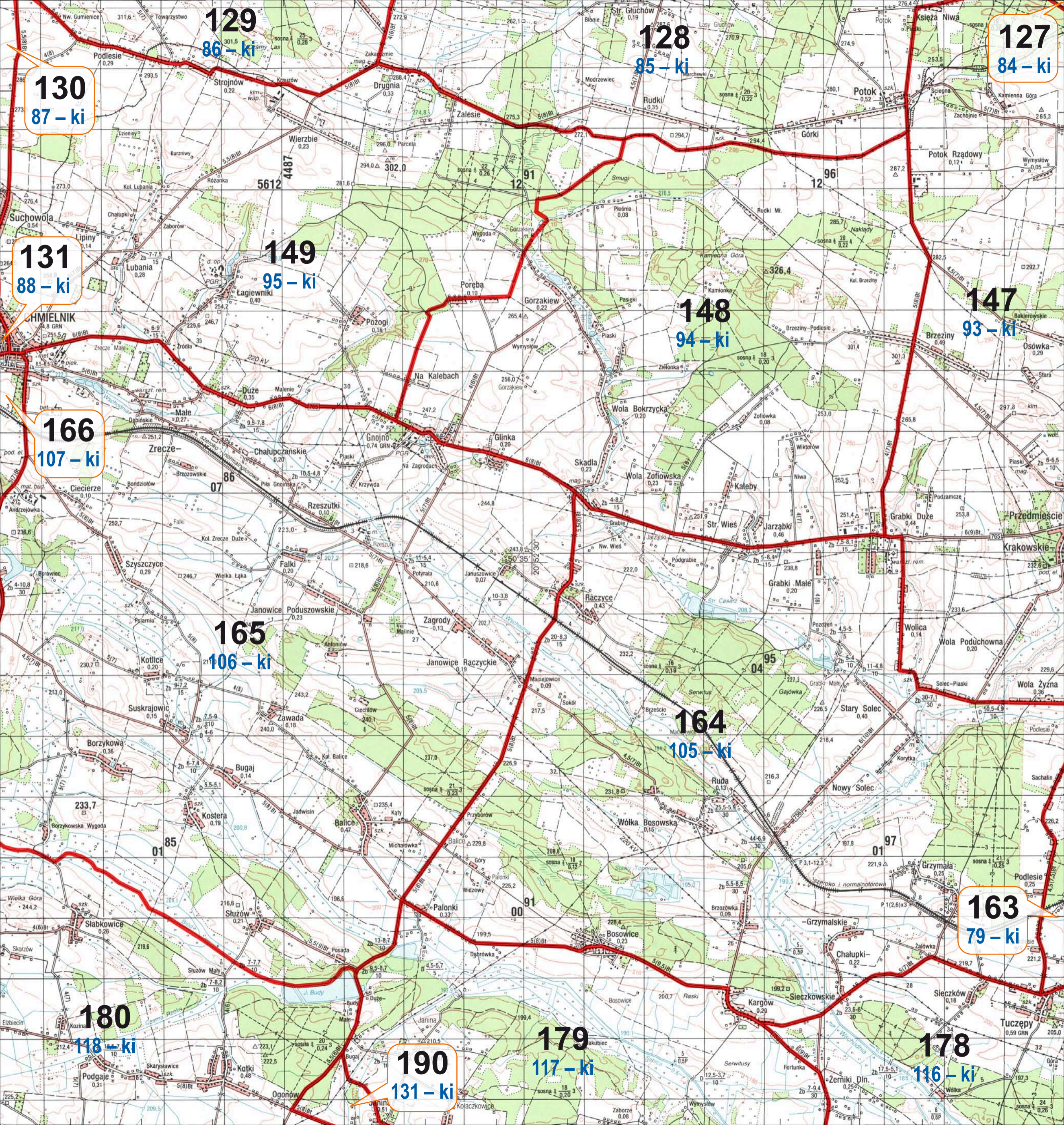
181
119 – ki

182
120 – ki

184
122 – ki

183
121 – ki





130
87 - ki

129
86 - ki

128
85 - ki

127
84 - ki

131
88 - ki

149
95 - ki

148
94 - ki

147
93 - ki

166
107 - ki

165
106 - ki

164
105 - ki

163
79 - ki

180
118 - ki

179
117 - ki

190
131 - ki

178
116 - ki

184
122 – ki

182
120 – ki

180
118 – ki

183
121 – ki

181
119 – ki

192
133 – ki

191
132 – ki

194
135 – ki

193
134 – ki

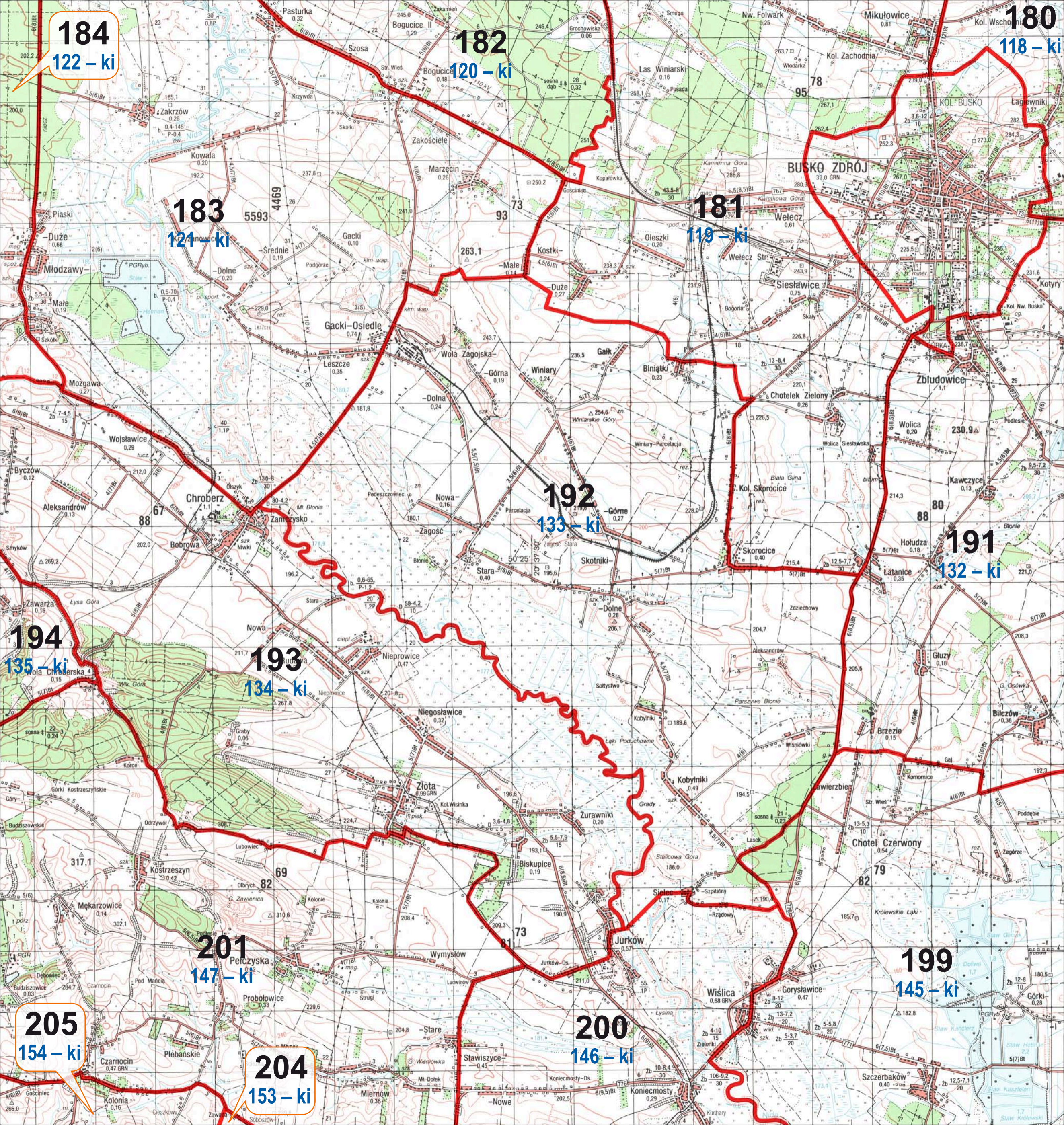
205
154 – ki

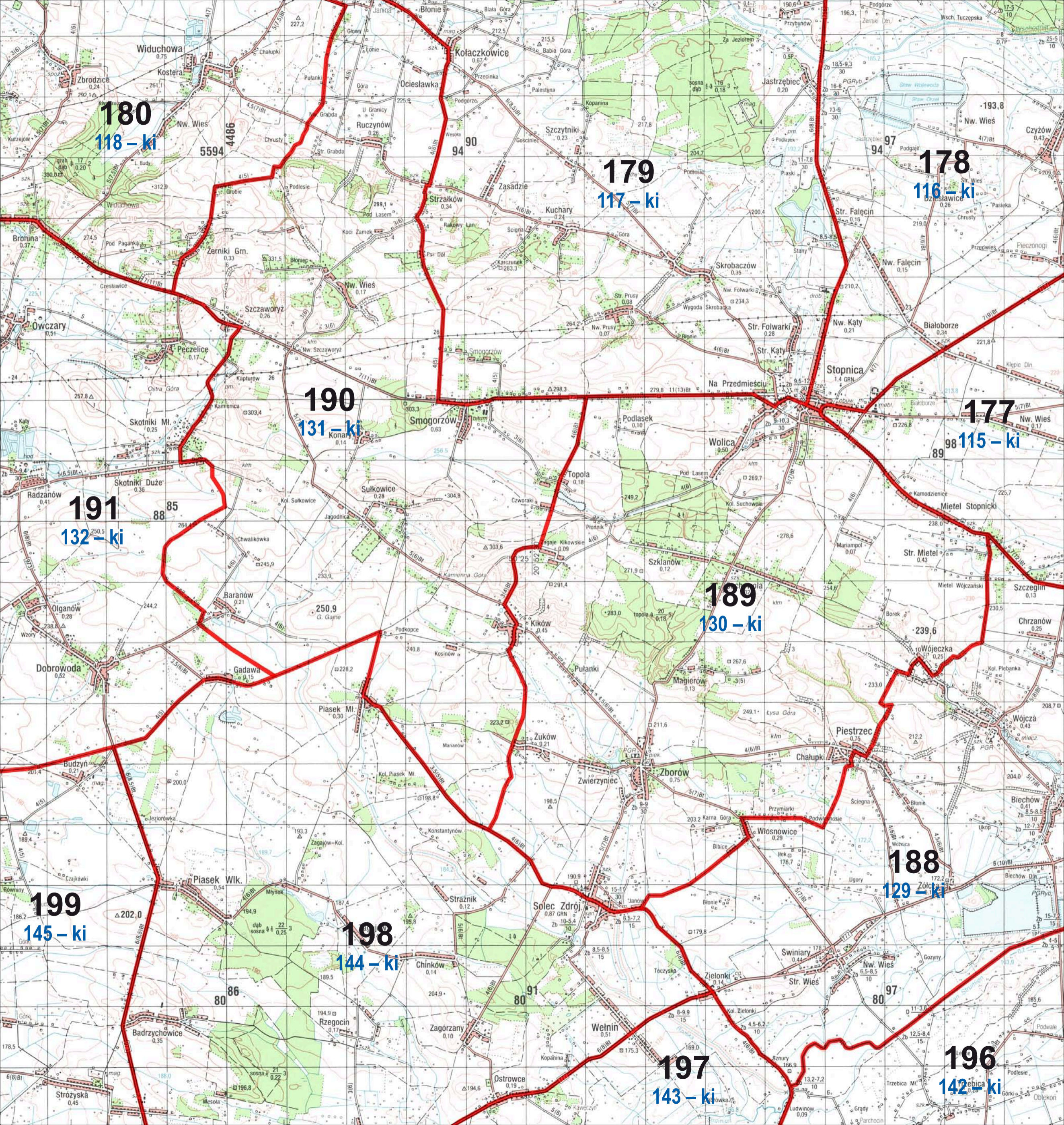
201
147 – ki

200
146 – ki

199
145 – ki

204
153 – ki





180
118 - ki

179
117 - ki

178
116 - ki

190
131 - ki

191
132 - ki

189
130 - ki

199
145 - ki

198
144 - ki

197
143 - ki

188
129 - ki

196
142 - ki

127

84 - ki

125

39 - trn

126

41 - trn

147

93 - ki

146

65 - trn

145

64 - trn

162

78 - trn

163

79 - trn

164

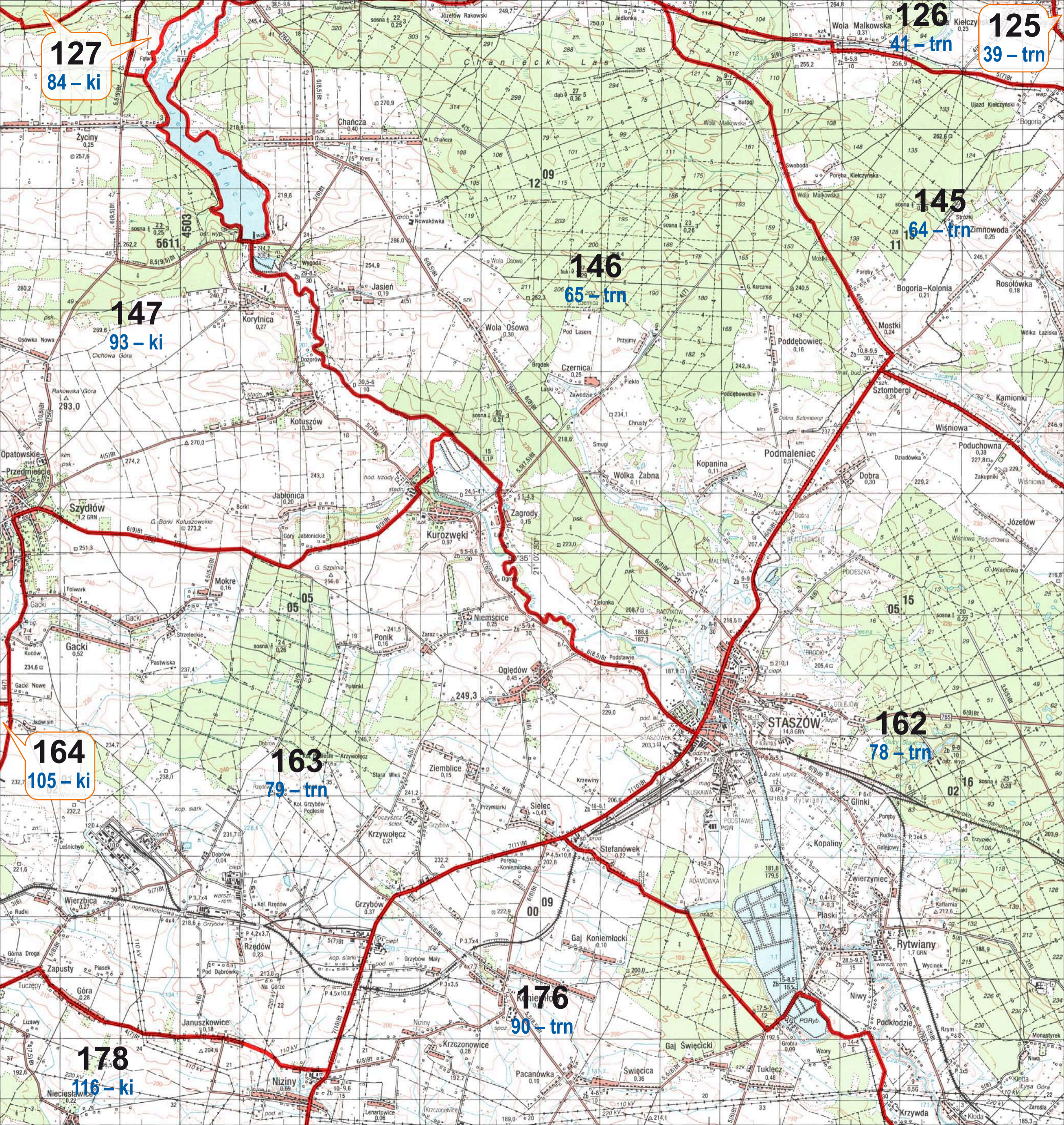
105 - ki

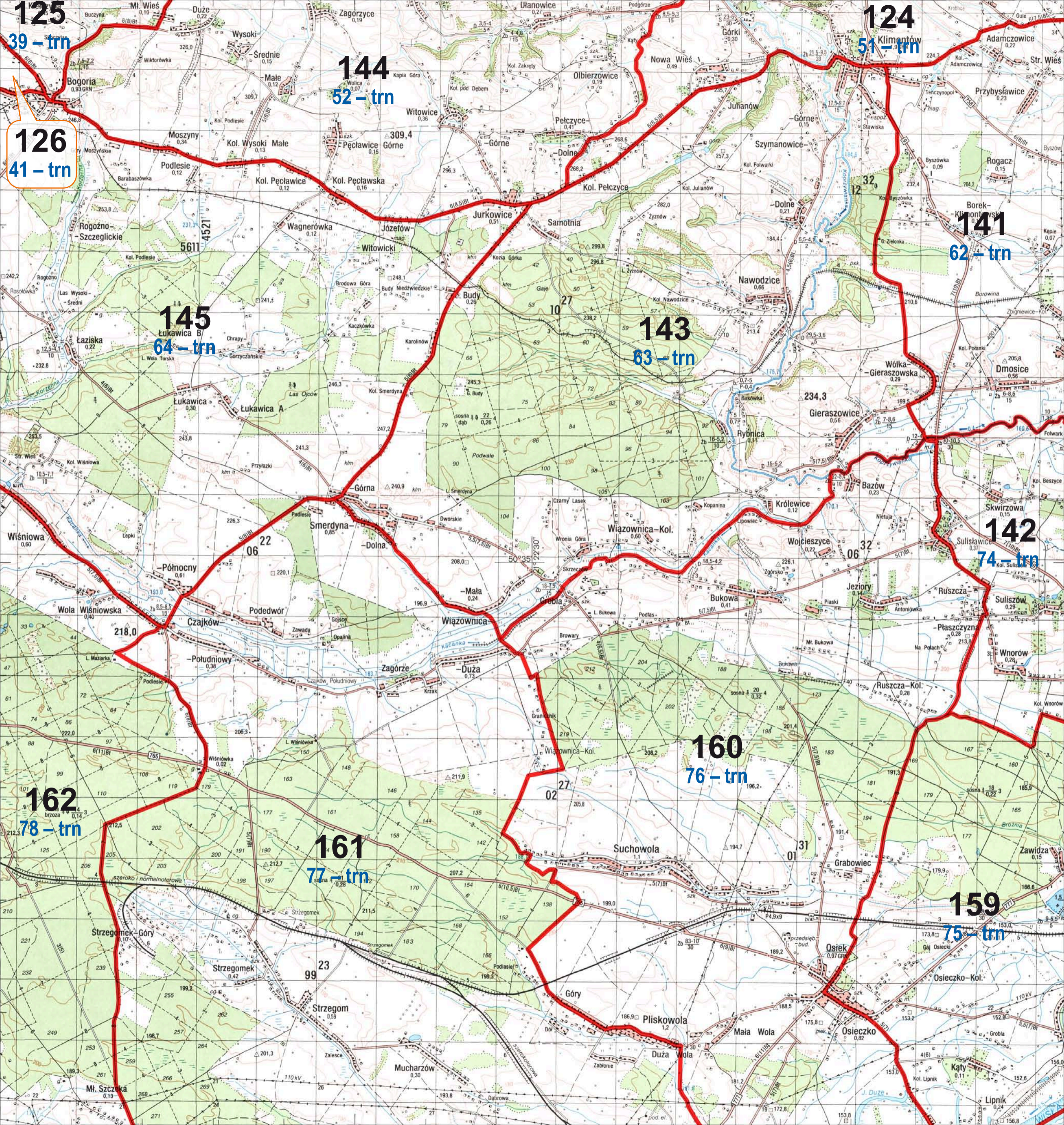
176

90 - trn

178

116 - ki





125

39 - trn

126

41 - trn

144

52 - trn

124

51 - trn

145

64 - trn

143

63 - trn

141

62 - trn

142

74 - trn

162

78 - trn

161

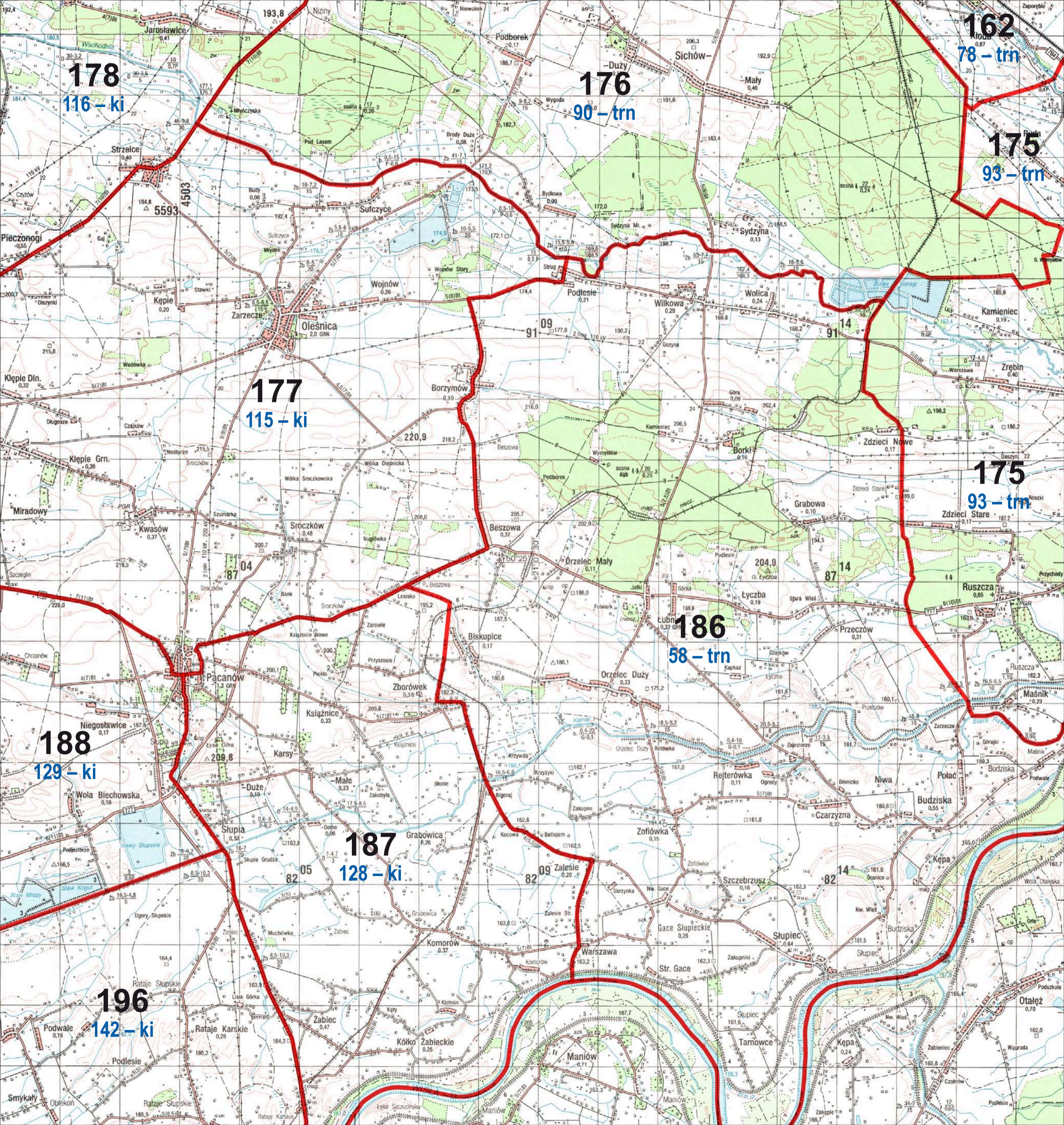
77 - trn

160

76 - trn

159

75 - trn



178
116 - ki

176
90 - trn

162
78 - trn

175
93 - trn

177
115 - ki

175
93 - trn

186
58 - trn

188
129 - ki

187
128 - ki

196
142 - ki

124
51 – trn

123
50 – trn

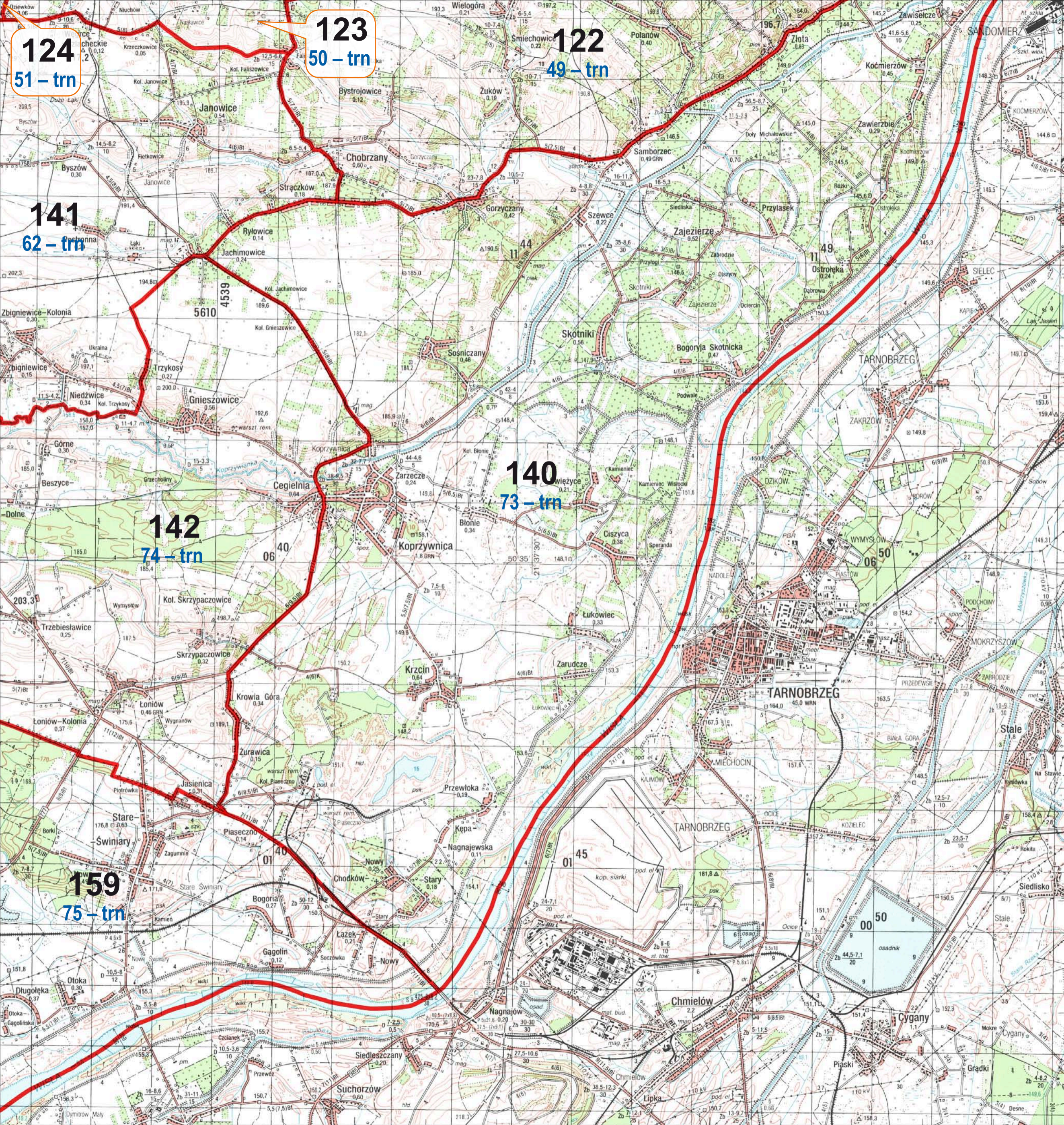
122
49 – trn

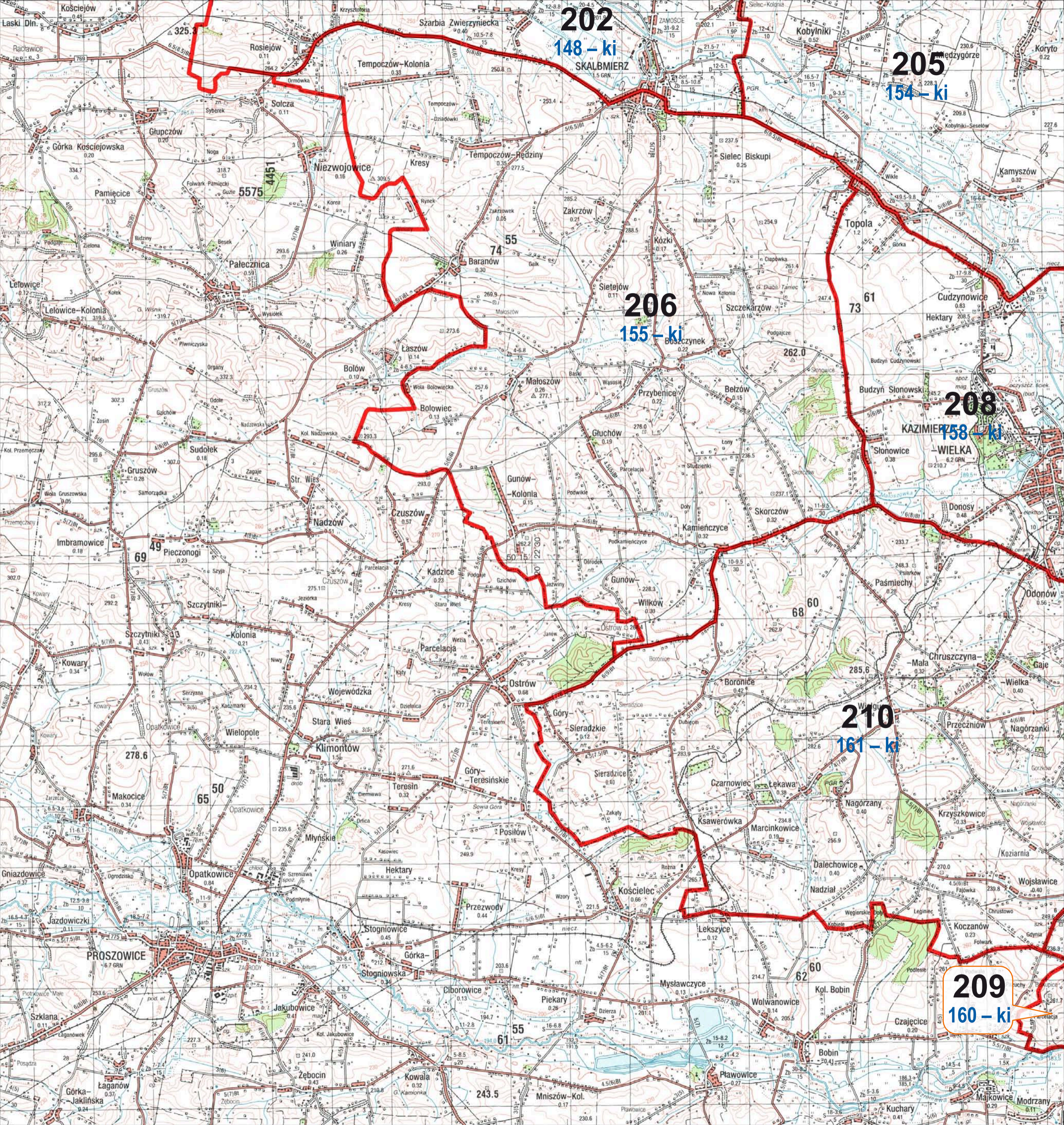
141
62 – trn

140
73 – trn

142
74 – trn

159
75 – trn





202

148 - ki

SKALBMIERZ

205

154 - ki

206

155 - ki

208

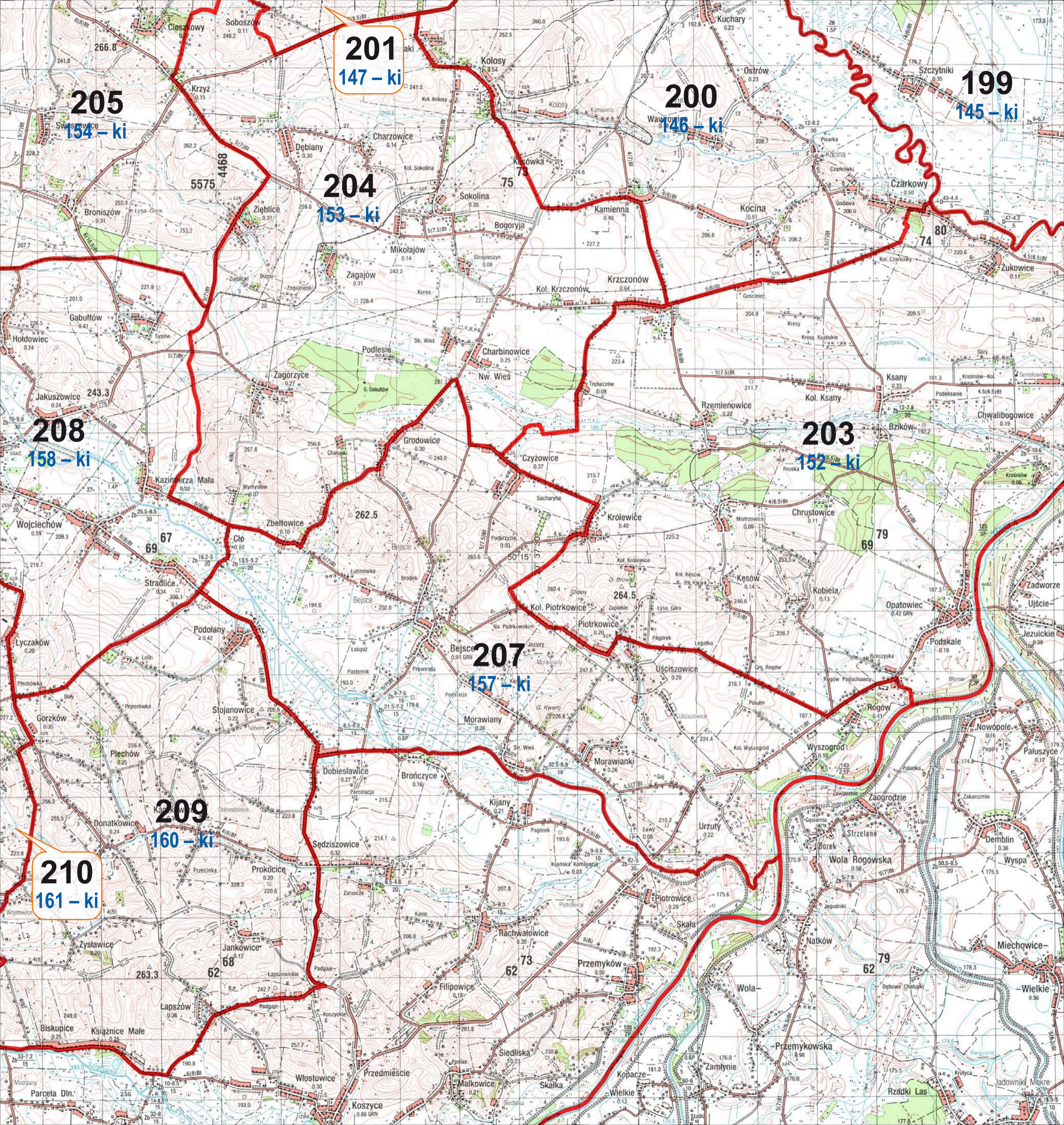
158 - ki

210

161 - ki

209

160 - ki



201
147 - ki

200
146 - ki

199
145 - ki

205
154 - ki

204
153 - ki

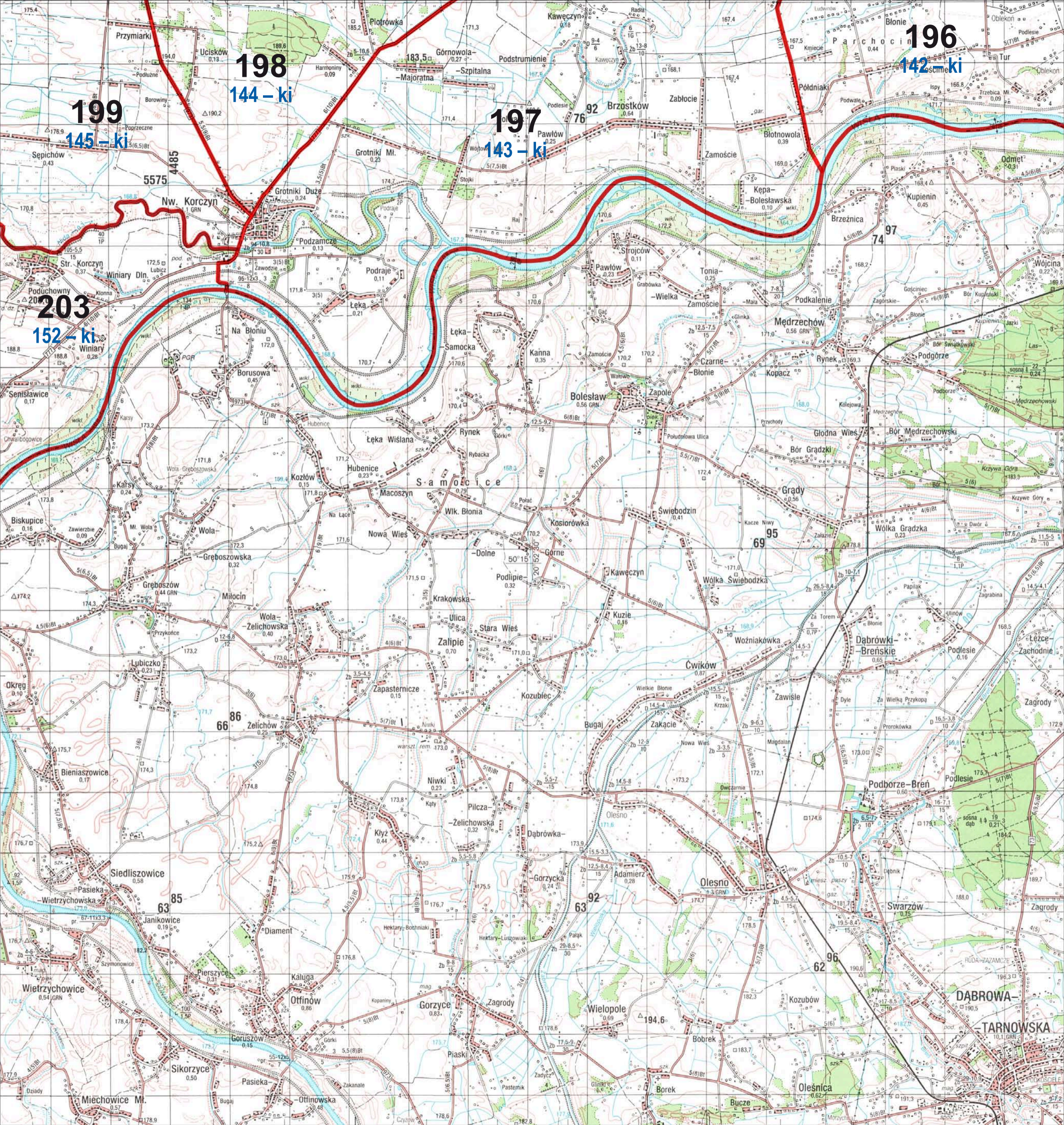
208
158 - ki

203
152 - ki

207
157 - ki

209
160 - ki

210
161 - ki



196
142 - ki

187
128 - ki

186
58 - ki

