

Protokół Nr 107/04
z posiedzenia Zarządu Województwa Świętokrzyskiego
odbytego w dniu 21 maja 2004 roku

Posiedzenie otworzył i obradom przewodniczył P.Franciszek Wołodźko, Marszałek Województwa.

W posiedzeniu Zarządu uczestniczyli członkowie Zarządu, Skarbnik Województwa oraz osoby zaproszone, zgodnie z załączoną listą obecności /Zał. Nr 1/.

Przewodniczący obrad stwierdził, że Zarząd jest prawomocny do podejmowania uchwał.

Przyjęto następujący porządek obrad:

- 1. podjęcie / 163 / postanowień Zarządu Województwa w sprawach uzgodnień projektów decyzji ustalających warunki zabudowy z terenu niektórych gmin woj. świętokrzyskiego,**
- 2. przyjęcie projektu uchwały Sejmiku w sprawie wyrażenia zgody na sprzedaż w drodze przetargu nieruchomości gruntowej, stanowiącej własność Województwa Świętokrzyskiego, oznaczonej w ewidencji gruntów obr. Morawica działką nr 343/8 o pow. 0,0423 ha /KW 95 517/,**
- 3. podjęcie / 5 / postanowień przez Zarząd Województwa Świętokrzyskiego o uzgodnienie projektu decyzji o warunkach zabudowy dla zamierzenia inwestycyjnego polegającego na budowie budynku mieszkalnego na działkach położonych przy drodze wojewódzkiej,**
- 4. podjęcie uchwały w sprawie wyrażenia opinii do „Projektu założeń do planu zaopatrzenia w ciepło, energię elektryczną i paliwa gazowe Gminy Kielce”,**
- 5. podjęcie uchwały w sprawie zatwierdzenia arkusza organizacyjnego Pedagogicznej Biblioteki Wojewódzkiej w Kielcach,**
- 6. rozpatrzenie wniosku o wyrażenie zgody na zlecenie realizacji zadania z zakresu kultury fizycznej i sportu pn. „Organizacja Mistrzostw Polski Pucharów Pony i Małych Koni w Skokach”,**
- 7. rozpatrzenie wniosku o wyrażenie zgody na zlecenie realizacji zadania z zakresu kultury fizycznej i sportu pn. „Udział reprezentanta województwa w Mistrzostwach Europy juniorów w szachach”,**
- 8. rozpatrzenie wniosku o wyrażenie zgody na zlecenie realizacji zadania z zakresu kultury fizycznej i sportu pn. „Udział reprezentantek Szkoły Tańca i Wdzięku Step by Step w Mistrzostwach Świata w Disco Dance”,**
- 9. podjęcie uchwały w sprawie zaopiniowania projektu „Planu gospodarki odpadami dla Związku Międzygminnego „EKOLOGIA” w Jędrzejowie,**
- 10. odjęcie uchwały w sprawie zaopiniowania projektu „Planu gospodarki odpadami dla Miasta i Gminy Kunów”,**
- 11. podjęcie uchwały w sprawie zaopiniowania projektu „Planu gospodarki odpadami dla Gminy Górno”,**

12. podjęcie uchwały w sprawie zaopiniowania projektu „Planu gospodarki odpadami dla Gminy Waśniów,
13. podjęcie uchwały w sprawie udzielenia pełnomocnictwa do reprezentowania Województwa Świętokrzyskiego przez Jerzego Strzelca, Dyrektora Departamentu Rozwoju Regionalnego i Współpracy z Zagranicą, na posiedzeniach Uczestników Porozumienia o Współpracy w ramach projektu „e-świętokrzyskie”,
14. podjęcie /5/ uchwał w sprawie zmian w budżecie województwa na 2004 rok,
15. podjęcie uchwały w sprawie zmian w planie wydatków budżetu województwa na 2004 rok,
16. rozpatrzenie wniosku o wyrażenie zgody na przekazanie Świętokrzyskiemu Centrum Ratownictwa Medycznego i Transportu Sanitarnego w Kielcach w nieodpłatne użytkowanie zabudowanej nieruchomości, położonej w Ostrowcu Świętokrzyskim, przy ul. Focha,
17. rozpatrzenie wniosku Wójta Gminy Morawica o nieodpłatne przekazanie przez Województwo Świętokrzyskie na cele publiczne nieruchomości oznaczonej jako działki : nr 341/2, nr 342/2, nr 393/5 o łącznej pow. 0,8800 ha, położonej w Morawicy,
18. rozpatrzenie wniosku o udzielenie pomocy finansowej Gminie Iwaniska na organizację imprezy pn. „VIII Międzynarodowy Turniej Rycerski o Szablę Krzysztofa Baldwina Ossolińskiego”,
19. rozpatrzenie wniosku o udzielenie pomocy finansowej Gminie Pacanów na organizację imprezy pn. „Festiwal Kultury Dziecięcej”,
20. przyjęcie informacji dotyczącej czynności związanych z przygotowaniem zadań z zakresu melioracji wodnych podstawowych, które przewidywane są do realizacji w ramach Sektorowego Programu Operacyjnego „Restrukturyzacja i modernizacja sektora żywnościowego oraz rozwój obszarów wiejskich” działanie: Gospodarowanie rolniczymi zasobami wodnymi.

Zarząd jednogłośnie przyjął porządek obrad.

Ad.1

W tej części posiedzenia Zarządu /pkt.1 i 13/ uczestniczył P.J.Strzelec, Dyrektor Departamentu Rozwoju Regionalnego i Współpracy z Zagranicą.

Projekty / 163 / postanowień Zarządu Województwa w sprawach uzgodnień projektów decyzji ustalających warunki zabudowy z terenu niektórych gmin woj. Świętokrzyskiego członkowie Zarządu otrzymali na piśmie /Zał. Nr 2/.

Zarząd jednogłośnie podjął następujące postanowienia:

- Nr 2604/04 w sprawie uzgodnienia projektu decyzji ustalającej warunki zabudowy dla inwestycji polegającej na budowie szczelnego zbiornika na gnojownicę o poj. do 10 m³, na działce oznaczonej w ewidencji gruntów nr 2470/1 położonej w miejscowości Dębno gm. Ożarów,
- Nr 2605/04 w sprawie uzgodnienia projektu decyzji ustalającej warunki zabudowy dla inwestycji polegającej na budowie budynku mieszkalnego jednorodzinnego oraz zbiornika na

- nieczystości ciekłe, na działce oznaczonej w ewidencji gruntów nr 119 położonej w rejonie ul. Reymonta w Busku-Zdroju,
- Nr 2606/04 w sprawie uzgodnienia projektu decyzji ustalającej warunki zabudowy dla inwestycji polegającej na budowie budynku mieszkalnego jednorodzinnego oraz zbiornika na nieczystości ciekłe, na działce oznaczonej w ewidencji gruntów nr 47/1 obręb 07 położonej w rejonie ul. Widuchowskiej w Busku-Zdroju,
 - Nr 2607/04 w sprawie uzgodnienia projektu decyzji ustalającej warunki zabudowy dla inwestycji polegającej na budowie budynku usługowo-mieszkalnego / usługi w zakresie handlu art. motoryzacyjnymi/ o pow. sprzedażowej do 100 m², na działce oznaczonej w ewidencji gruntów nr 276/3 położonej przy ul. Wojska Polskiego w Busku-Zdroju,
 - Nr 2608/04 w sprawie uzgodnienia projektu decyzji ustalającej warunki zabudowy dla inwestycji polegającej na budowie budynku mieszkalnego jednorodzinnego, budynku gospodarczego na narzędzia i sprzęt rolniczy oraz zbiornika na nieczystości ciekłe, na działce oznaczonej w ewidencji gruntów nr 698 położonej w miejscowości Szczaworyż gm. Busko-Zdrój,
 - Nr 2609/04 w sprawie uzgodnienia projektu decyzji ustalającej warunki zabudowy dla inwestycji polegającej na przebudowie konstrukcji dachu na istniejącym budynku mieszkalnym, na działce oznaczonej w ewidencji gruntów nr 12/1 położonej w miejscowości Bronina gm. Busko-Zdrój,
 - Nr 2610/04 w sprawie uzgodnienia projektu decyzji ustalającej warunki zabudowy dla inwestycji polegającej na budowie budynku mieszkalnego jednorodzinnego, na działce oznaczonej w ewidencji gruntów nr 317/1 położonej w miejscowości Zbludowice gm. Busko-Zdrój,
 - Nr 2611/04 w sprawie uzgodnienia projektu decyzji ustalającej warunki zabudowy dla inwestycji polegającej na budowie budynku mieszkalnego wraz z przyłączami infrastruktury technicznej, na działce oznaczonej w ewidencji gruntów nr 41 położonej w miejscowości Sucharzów gm. Obrazów,
 - Nr 2612/04 w sprawie uzgodnienia projektu decyzji ustalającej warunki zabudowy dla inwestycji polegającej na zmianie sposobu użytkowania budynku gospodarczego na stację kontroli pojazdów, na działce oznaczonej w ewidencji gruntów nr 397/27 położonej w miejscowości Chwałki gm. Obrazów,
 - Nr 2613/04 w sprawie uzgodnienia projektu decyzji ustalającej warunki zabudowy dla inwestycji polegającej na budowie budynku mieszkalnego jednorodzinnego, zbiornika na ścieki sanitarne , przyłącza: energetyczne, wodociągowe, gazowe i sanitarne, na działce oznaczonej w ewidencji gruntów nr 111/1 położonej w miejscowości Lenarczyce gm. Obrazów,
 - Nr 2614/04 w sprawie uzgodnienia projektu decyzji ustalającej warunki zabudowy dla inwestycji polegającej na rozbudowie budynku mieszkalnego, budowie budynku przechowalni owoców i warzyw oraz budowie garażu, na działce oznaczonej w ewidencji gruntów nr 109 położonej w miejscowości Rożki gm. Obrazów,
 - Nr 2615/04 w sprawie uzgodnienia projektu decyzji ustalającej warunki zabudowy dla inwestycji polegającej na budowie budynku przechowalni owoców i warzyw, na działce oznaczonej w ewidencji gruntów nr 372/1 położonej w miejscowości Bileza gm. Obrazów,
 - Nr 2616/04 w sprawie uzgodnienia projektu decyzji ustalającej warunki zabudowy dla inwestycji polegającej na budowie budynku przechowalni owoców i warzyw, na działce oznaczonej w ewidencji gruntów nr 34 położonej w miejscowości Sucharzów gm. Obrazów,
 - Nr 2617/04 w sprawie uzgodnienia projektu decyzji ustalającej warunki zabudowy dla inwestycji polegającej na budowie budynku mieszkalnego wraz z przyłączem energetycznym, wodociągowym oraz budynku gospodarczego i zbiornika na nieczystości płynne-szambo, na działce oznaczonej w ewidencji gruntów nr 121 położonej w miejscowości Przeuszyn gm. Ćmielów,

- Nr 2618/04 w sprawie uzgodnienia projektu decyzji ustalającej warunki zabudowy dla inwestycji polegającej na dobudowie tarasu do istniejącego budynku mieszkalnego, na działce oznaczonej w ewidencji gruntów nr 1352/1 położonej przy ul. Powstańców 1863 r nr 41 w Suchedniowie,
- Nr 2619/04 w sprawie uzgodnienia projektu decyzji ustalającej warunki zabudowy dla inwestycji polegającej na budowie domu mieszkalnego jednorodzinnego i budynku gospodarczego /zabudowa zagrodowa/ wraz z infrastrukturą towarzyszącą i zbiornikiem na ścieki, na działce oznaczonej w ewidencji gruntów nr 4331 położonej przy ul. Granicznej w Suchedniowie,
- Nr 2620/04 w sprawie uzgodnienia projektu decyzji ustalającej warunki zabudowy dla inwestycji polegającej na budowie domu mieszkalnego jednorodzinnego z przyłączami infrastruktury technicznej: elektrycznym, wodociągowym, kanalizacyjnym i bezodpływowym zbiornikiem na ścieki bytowe, na działce oznaczonej w ewidencji gruntów nr 348/3 położonej w miejscowości Zakrzów gm. Oksa,
- Nr 2621/04 w sprawie uzgodnienia projektu decyzji ustalającej warunki zabudowy dla inwestycji polegającej na budowie budynku mieszkalnego jednorodzinnego z niezbędnymi instalacjami i przyłączami: elektrycznym, wodociągowym i kanalizacyjnym, zbiornika na ścieki sanitarne oraz budowa budynku gospodarczego, na działce oznaczonej w ewidencji gruntów nr 440 położonej w miejscowości Mościska gm. Radoszyce,
- Nr 2622/04 w sprawie uzgodnienia projektu decyzji ustalającej warunki zabudowy dla inwestycji polegającej na budowie budynku mieszkalnego jednorodzinnego z niezbędnymi instalacjami i przyłączami: elektrycznym, wodociągowym i kanalizacyjnym, zbiornika na ścieki sanitarne, garażu i dwóch budynków gospodarczych, na działce oznaczonej w ewidencji gruntów nr 233 położonej w miejscowości Nalewajków gm. Radoszyce,
- Nr 2623/04 w sprawie uzgodnienia projektu decyzji ustalającej warunki zabudowy dla inwestycji polegającej na rozbudowie istniejącego budynku mieszkalnego jednorodzinnego, na działce oznaczonej w ewidencji gruntów nr 285 położonej w miejscowości Kłucko gm. Radoszyce,
- Nr 2624/04 w sprawie uzgodnienia projektu decyzji ustalającej warunki zabudowy dla inwestycji polegającej na budowie budynku mieszkalnego jednorodzinnego z niezbędnymi instalacjami i przyłączami: elektrycznym, wodociągowym i kanalizacyjnym oraz zbiornika na ścieki sanitarne, na działce oznaczonej w ewidencji gruntów nr 225 położonej w miejscowości Wyrębów gm. Radoszyce,
- Nr 2625/04 w sprawie uzgodnienia projektu decyzji ustalającej warunki zabudowy dla inwestycji polegającej na budowie budynku mieszkalnego jednorodzinnego, realizacji urządzeń budowlanych, na działkach oznaczonych w ewidencji gruntów nr 1027/2 i 1027/1 położonych w miejscowości Nowa Słupia gm. Nowa Słupia,
- Nr 2626/04 w sprawie uzgodnienia projektu decyzji ustalającej warunki zabudowy dla inwestycji polegającej na budowie budynku mieszkalnego jednorodzinnego, budowie bezodpływowego zbiornika na ścieki, realizacji urządzeń budowlanych niezbędnych do jego użytkowania zgodnie z przeznaczeniem, na działce oznaczonej w ewidencji gruntów nr 1710/1 położonej w miejscowości Nowa Słupia-Łazy gm. Nowa Słupia,
- Nr 2627/04 w sprawie uzgodnienia projektu decyzji ustalającej warunki zabudowy dla inwestycji polegającej na budowie budynku mieszkalnego jednorodzinnego, budowie bezodpływowego zbiornika na ścieki, realizacji urządzeń budowlanych niezbędnych do jego użytkowania zgodnie z przeznaczeniem, na działce oznaczonej w ewidencji gruntów nr 665 położonej w miejscowości Starej Słupi gm. Nowa Słupia,
- Nr 2628/04 w sprawie uzgodnienia projektu decyzji ustalającej warunki zabudowy dla inwestycji polegającej na budowie budynku mieszkalnego jednorodzinnego, budowie bezodpływowego zbiornika na ścieki, realizacji urządzeń budowlanych niezbędnych do jego użyt-

- kowania zgodnie z przeznaczeniem, na działce oznaczonej w ewidencji gruntów nr 872 położonej w miejscowości Jezioro gm. Nowa Słupia,
- Nr 2629/04 w sprawie uzgodnienia projektu decyzji ustalającej warunki zabudowy dla inwestycji polegającej na zmianie dachu na istniejącym budynku mieszkalnym jednorodzinny, ze stropodachu na dach z poddaszem użytkowym, na działce oznaczonej w ewidencji gruntów nr 758 położonej w miejscowości Jezioro gm. Nowa Słupia,
 - Nr 2630/04 w sprawie uzgodnienia projektu decyzji ustalającej warunki zabudowy dla inwestycji polegającej na rozbudowie budynku mieszkalnego jednorodzinnego, budowie bezodpływowego zbiornika na ścieki, realizacji urządzeń budowlanych niezbędnych do jego użytkowania zgodnie z przeznaczeniem, na działkach oznaczonych w ewidencji gruntów nr 385 i 389 położonych w miejscowości Sosnówka gm. Nowa Słupia,
 - Nr 2631/04 w sprawie uzgodnienia projektu decyzji ustalającej warunki zabudowy dla inwestycji polegającej na budowie budynku handlowo-usługowego branży spożywczo-przemysłowej ze zbiornikiem na nieczystości ciekłe oraz budowa zjazdu z ulicy Bagno, na działce oznaczonej w ewidencji gruntów nr 875/8 położonej w miejscowości Bodzechów gm. Bodzechów,
 - Nr 2632/04 w sprawie uzgodnienia projektu decyzji ustalającej warunki zabudowy dla inwestycji polegającej na budowie budynku handlowo-usługowego branży spożywczo-przemysłowej ze zbiornikiem na nieczystości ciekłe oraz budowie zjazdu z ulicy Kolejowej, na działce oznaczonej w ewidencji gruntów nr 875/11 położonej w miejscowości Bodzechów gm. Bodzechów,
 - Nr 2633/04 w sprawie uzgodnienia projektu decyzji ustalającej warunki zabudowy dla inwestycji polegającej na rozbudowie istniejącego budynku mieszkalnego od strony północnej, na działce oznaczonej w ewidencji gruntów 609 położonej w miejscowości Sudół gm. Bodzechów,
 - Nr 2634/04 w sprawie uzgodnienia projektu decyzji ustalającej warunki zabudowy dla inwestycji polegającej na budowie budynku biurowo-socjalnego, budynku gospodarczo-garażowego z przeznaczeniem na trzy samochody osobowo-dostawcze oraz sprzęt i narzędzia budowlane, zbiornika na nieczystości ciekłe do 10 m³ z przykanalikiem, dwóch zbiorników gazowych do celów grzewczych o poj. do 5000 m³ każdy, na działce oznaczonej w ewidencji gruntów 675/1 położonej w miejscowości Sudół gm. Bodzechów,
 - Nr 2635/04 w sprawie uzgodnienia projektu decyzji ustalającej warunki zabudowy dla inwestycji polegającej na budowie budynku mieszkalnego jednorodzinnego parterowego z poddaszem użytkowym z przyłączami: energetycznym, wodociągowym i kanalizacji sanitarnej wraz ze zbiornikiem na nieczystości ciekłe, na działkach oznaczonych w ewidencji gruntów nr 1054 i 81/1200 położonych przy ul. Modrzewiowej 36 w Skarżysku-Kamiennej,
 - Nr 2636/04 w sprawie uzgodnienia projektu decyzji ustalającej warunki zabudowy dla inwestycji polegającej na budowie budynku mieszkalnego z częścią handlową „elementy ogrodzeniowe” oraz przyłączami: wodociągowym, energetycznym, kanalizacji sanitarnej wraz ze zbiornikiem na nieczystości ciekłe, na działkach oznaczonych w ewidencji gruntów nr 178 i 362/2 położonych przy ul. Ponurego w Skarżysku-Kamiennej,
 - Nr 2637/04 w sprawie uzgodnienia projektu decyzji ustalającej warunki zabudowy dla inwestycji polegającej na rozbudowie istniejącego budynku mieszkalnego, na działce oznaczonej w ewidencji gruntów nr 1048 położonej przy ul. Modrzewiowej 30 w Skarżysku-Kamiennej,
 - Nr 2638/04 w sprawie uzgodnienia projektu decyzji ustalającej warunki zabudowy dla inwestycji polegającej na budowie drogi wewnętrznej, parkingów oświetlenia, kanalizacji deszczowej oraz ogrodzenia-mur oporowy do 1,5 m, na działkach oznaczonych w ewidencji gruntów nr 47/6 i 79 położonych przy ul. Piłsudskiego 51 w Skarżysku-Kamiennej,

- Nr 2639/04 w sprawie uzgodnienia projektu decyzji ustalającej warunki zabudowy dla inwestycji polegającej na rozbudowie budynku mieszkalnego jednorodzinnego, na działce oznaczonej w ewidencji gruntów nr 363 położonej w miejscowości Zachełmie gm. Zagnańsk,
- Nr 2640/04 w sprawie uzgodnienia projektu decyzji ustalającej warunki zabudowy dla inwestycji polegającej na budowie budynku mieszkalnego jednorodzinnego wraz z niezbędną infrastrukturą techniczną, na działce oznaczonej w ewidencji gruntów nr 625 położonej w miejscowości Chrusty gm. Zagnańsk ,
- Nr 2641/04 w sprawie uzgodnienia projektu decyzji ustalającej warunki zabudowy dla inwestycji polegającej na remoncie istniejącego pawilonu handlowego –zabudowie istniejącego podcienia jako dobudowa- bez jakiegokolwiek możliwości nadbudowy, istniejącej części pawilonu od strony ul. Kwiatkowskiego, która ma charakter obiektu tymczasowego-przeznaczonego do natychmiastowej rozbiórki w chwili przebudowy i rozbudowy drogi krajowej /ul. Kwiatkowskiego/, zgodnie z normatywem projektowym dla tego typu dróg, na działce oznaczonej w ewidencji gruntów nr 450/22 położonej przy ul. Kwiatkowskiego w Sandomierzu ,
- Nr 2642/04 w sprawie uzgodnienia projektu decyzji ustalającej warunki zabudowy dla inwestycji polegającej na budowie podpiwniczonego budynku mieszkalnego jednorodzinnego, parterowego z poddaszem użytkowym oraz garażem zlokalizowanym przy budynku wraz z przyłączami infrastruktury technicznej, na działce oznaczonej w ewidencji gruntów nr 516/4 położonej przy ul. Kś. Henryka Sandomierskiego w Sandomierzu ,
- Nr 2643/04 w sprawie uzgodnienia projektu decyzji ustalającej warunki zabudowy dla inwestycji polegającej na rozbudowie istniejącego budynku mieszkalnego jednorodzinnego /o dodatkowe pokoje mieszkalne i łazienkę/ oraz nadbudowie istniejącego budynku mieszkalnego /zmiana konstrukcji dachu/, na działce oznaczonej w ewidencji gruntów nr 36 położonej przy ul. Górnej w Ostrowcu Świętokrzyskim,
- Nr 2644/04 w sprawie uzgodnienia projektu decyzji ustalającej warunki zabudowy dla inwestycji polegającej na dobudowie ganku do istniejącego budynku mieszkalnego, na działce oznaczonej w ewidencji gruntów nr 198 położonej przy ul. Wiązowej 13 w Ostrowcu Świętokrzyskim,
- Nr 2645/04 w sprawie uzgodnienia projektu decyzji ustalającej warunki zabudowy dla inwestycji polegającej na rozbudowie i nadbudowie budynku mieszkalnego jednorodzinnego parterowego o pomieszczenia mieszkalne na I piętrze oraz ganek, na działce oznaczonej w ewidencji gruntów nr 10 położonej przy ul. Górnej 8 w Ostrowcu Świętokrzyskim,
- Nr 2646/04 w sprawie uzgodnienia projektu decyzji ustalającej warunki zabudowy dla inwestycji polegającej na budowie kanalizacji teletechnicznej dla potrzeb sieci telewizji kablowej, na działkach oznaczonych w ewidencji gruntów nr 43/2, 87/2, 89, 90/1, 91, 92/1, 94/1, 94/23, 94/24, 94/25, 94/26, 94/27, 94/28, 94/29, 94/30, 94/33, 94/40, 94/41, 94/42, 94/43, 94/46, 99 przy ul. Iłżeckiej, nr 103, 113/2, 114/2, 114/3, 115/2, 116/1, 116/2, 79 przy ul. Radwana, nr 2/2, 3/2, 4, 5/2, 6/2, 47/3, 47/4, 49/3, 61/4, 69/2, 72/5, 75 przy ul. Siennieńskiej, nr 1 przy ul. Polnej, nr 90 przy ul. Iłżeckiej,
- Nr 2647/04 w sprawie uzgodnienia projektu decyzji ustalającej warunki zabudowy dla inwestycji polegającej na budowie tymczasowego pawilonu handlowego /z możliwością demontażu/ na okres 3 lat branży przemysłowej, pow. sprzedażowej 45,0m², na działce oznaczonej w ewidencji gruntów nr 47/2 położonej przy ul. Iłżeckiej w Ostrowcu Świętokrzyskim,
- Nr 2648/04 w sprawie uzgodnienia projektu decyzji ustalającej warunki zabudowy dla inwestycji polegającej na budowie zjazdu z ul. Klimkiewiczowskiej na działkę nr 5/143, zjazdu z ul. Kościuszki na działkę nr 5/13, zbiornika na wody opadowe-retencyjnego, szczelnego, na działkach oznaczonych w ewidencji gruntów nr 5/13, 4, 6 obręb 45 arkusz 3 położonych przy ul. Kościuszki 4 w Ostrowcu Świętokrzyskim,

- Nr 2649/04 w sprawie uzgodnienia projektu decyzji ustalającej warunki zabudowy dla inwestycji polegającej na budowie budynku mieszkalnego jednorodzinnego z garażem na samochód osobowy, na działce oznaczonej w ewidencji gruntów nr 31/3 położonej przy ul. Chmielowskiej w Ostrowcu Świętokrzyskim,
- Nr 2650/04 w sprawie uzgodnienia projektu decyzji ustalającej warunki zabudowy dla inwestycji polegającej na budowie wiatrołapu i podjazdu dla osób niepełnosprawnych do budynku magazynowo-biurowego, na działce oznaczonej w ewidencji gruntów nr 391/4 położonej przy ul. Jagiellońskiej 70 w Kielcach ,
- Nr 2651/04 w sprawie uzgodnienia projektu decyzji ustalającej warunki zabudowy dla inwestycji polegającej na rozbudowie istniejącego kompleksu sportowego o wielofunkcyjną halę sportową wraz z infrastrukturą i parkingami, na działkach oznaczonych w ewidencji gruntów nr 447/4, 447/3, 447/6, 445/3, 445/1, 443/1, 443/2, 98/1, 98/2 położonych przy ul. Bocznej w Kielcach ,
- Nr 2652/04 w sprawie uzgodnienia projektu decyzji ustalającej warunki zabudowy dla inwestycji polegającej na zmianie sposobu użytkowania lokalu handlowego /sklep spożywczy/ na kawiarnię w budynku jednokondygnacyjnym, na działce oznaczonej w ewidencji gruntów nr 616/19 położonej przy ul. Turystycznej 1 w Kielcach ,
- Nr 2653/04 w sprawie uzgodnienia projektu decyzji ustalającej warunki zabudowy dla inwestycji polegającej na wykonaniu dodatkowego otworu okiennego w północnej elewacji budynku mieszkalnego wraz z podziałem działki nr 61, położonej przy ul. Kruszelnickiego 205 w Kielcach,
- Nr 2654/04 w sprawie uzgodnienia projektu decyzji ustalającej warunki zabudowy dla inwestycji polegającej na przebudowie części istniejącego budynku handlowo-produkcyjno-usługowego związanej ze zmianą sposobu użytkowania z przeznaczeniem na pomieszczenia usługowe i socjalne, na działce oznaczonej w ewidencji gruntów nr 217 obręb 016 położonej przy ul. Małej 1 w Kielcach ,
- Nr 2655/04 w sprawie uzgodnienia projektu decyzji ustalającej warunki zabudowy dla inwestycji polegającej na rozbudowie istniejącego budynku mieszkalnego jednorodzinnego z przeznaczeniem na cele mieszkalne oraz zmianie sposobu użytkowania poddasza nieużytkowego na cele mieszkalne, na działce oznaczonej w ewidencji gruntów nr 39 obręb 10117 położonej przy ul. Kościuszki 46 w Kielcach ,
- Nr 2656/04 w sprawie uzgodnienia projektu decyzji ustalającej warunki zabudowy dla inwestycji polegającej na budowie budynku mieszkalnego jednorodzinnego wraz z urządzeniami techniczno-budowlanymi, na działkach oznaczonych w ewidencji gruntów nr 8/1 i 8/2 położonych przy ul. Leśniówka w Kielcach,
- Nr 2657/04 w sprawie uzgodnienia projektu decyzji ustalającej warunki zabudowy dla inwestycji polegającej na budowie II kondygnacyjnego budynku usługowo-handlowo-mieszkalnego pylony reklamowego i reklamy wizualnej wraz ze związanymi urządzeniami techniczno-budowlanymi, na części działki oznaczonej w ewidencji gruntów nr 864 u zbiegu ulic Piaski Małe i Zagnańskiej obręb 11006 w Kielcach,
- Nr 2658/04 w sprawie uzgodnienia projektu decyzji ustalającej warunki zabudowy dla inwestycji polegającej na nadbudowie budynku mieszkalnego jednorodzinnego o poddasze mieszkalne i rozbudowie o taras wraz z urządzeniami techniczno-budowlanymi, na działce oznaczonej w ewidencji gruntów nr 603 położonej przy ul. Chodkiewicza 18A w Kielcach ,
- Nr 2659/04 w sprawie uzgodnienia projektu decyzji ustalającej warunki zabudowy dla inwestycji polegającej na przebudowie stropodachu na istniejącym budynku mieszkalnym jednorodzinnym na dach stromy oraz budowie budynku gospodarczego z przeznaczeniem na garaż na samochód osobowy i pomieszczenia na sprzęt gospodarczy z przyłączem energii

- elektrycznej, na działkach oznaczonych w ewidencji gruntów nr 623/1, 623/2, 623/3 i 626/10 obręb 10107 arkusz 15 położonych przy ul. Warszawskiej 302 w Kielcach,
- Nr 2660/04 w sprawie uzgodnienia projektu decyzji ustalającej warunki zabudowy dla inwestycji polegającej na rozbudowie i przebudowie istniejącego budynku mieszkalnego, na działce oznaczonej w ewidencji gruntów nr 266 obręb 10132 arkusz 2 położonej przy ul. Narwickiej 8 w Kielcach ,
 - Nr 2661/04 w sprawie uzgodnienia projektu decyzji ustalającej warunki zabudowy dla inwestycji polegającej na budowie budynku mieszkalnego jednorodzinnego wraz z koniecznymi urządzeniami technicznymi, na działce oznaczonej w ewidencji gruntów nr 599 położonej w miejscowości Belno gm. Bieliny,
 - Nr 2662/04 w sprawie uzgodnienia projektu decyzji ustalającej warunki zabudowy dla inwestycji polegającej na zmianie sposobu użytkowania obiektów budowlanych, na działce oznaczonej w ewidencji gruntów nr 876/12 położonej w miejscowości Wodzisław gm. Wodzisław ,
 - Nr 2663/04 w sprawie uzgodnienia projektu decyzji ustalającej warunki zabudowy dla inwestycji polegającej na budowie budynku mieszkalnego jednorodzinnego z instalacjami, przyłączami i zbiornikiem na ścieki, na działce oznaczonej w ewidencji gruntów nr 203 położonej w miejscowości Radkowice gm. Pawłów,
 - Nr 2664/04 w sprawie uzgodnienia projektu decyzji ustalającej warunki zabudowy dla inwestycji polegającej na budowie budynku mieszkalnego, budynku gospodarczego wraz z niezbędną infrastrukturą techniczną, na działce oznaczonej w ewidencji gruntów nr 194 położonej w miejscowości Świślina gm. Pawłów,
 - Nr 2665/04 w sprawie uzgodnienia projektu decyzji ustalającej warunki zabudowy dla inwestycji polegającej na budowie budynku mieszkalnego wraz z niezbędną infrastrukturą techniczną, na działce oznaczonej w ewidencji gruntów nr 249 położonej w miejscowości Dąbrowa gm. Pawłów,
 - Nr 2666/04 w sprawie uzgodnienia projektu decyzji ustalającej warunki zabudowy dla inwestycji polegającej na budowie budynku mieszkalnego wraz z niezbędną infrastrukturą techniczną, na działce oznaczonej w ewidencji gruntów nr 92 położonej w miejscowości Rzepin Drugi gm. Pawłów,
 - Nr 2667/04 w sprawie uzgodnienia projektu decyzji ustalającej warunki zabudowy dla inwestycji polegającej na budowie budynku mieszkalnego jednorodzinnego wraz z urządzeniami towarzyszącymi tj. przyłączami: energetycznym, wodociągowym i kanalizacyjnym oraz budowie budynku gospodarczo-garażowego /do celów obsługi nieruchomości/ na działkach oznaczonych w ewidencji gruntów nr 3537/7, 3539/9, 3537/8 /pas drogowy drogi gminnej/ położonych przy ul. Kochanowskiego w Stąporkowie,
 - Nr 2668/04 w sprawie uzgodnienia projektu decyzji ustalającej warunki zabudowy dla inwestycji polegającej na przebudowie i nadbudowie budynku mieszkalnego, na działce oznaczonej w ewidencji gruntów nr 809 położonej w miejscowości Błaszaków gm. Stąporków,
 - Nr 2669/04 w sprawie uzgodnienia projektu decyzji ustalającej warunki zabudowy dla inwestycji polegającej na budowie budynku mieszkalnego jednorodzinnego z garażem na samochód osobowy wraz z instalacjami i urządzeniami technicznymi związanymi z przedmiotowym obiektem budowlanym zapewniającymi możliwość użytkowania obiektu zgodnie z jego przeznaczeniem, na działkach oznaczonych w ewidencji gruntów nr 272, 64, 65, 375 położonych w miejscowości Gustawów gm. Stąporków,
 - Nr 2670/04 w sprawie uzgodnienia projektu decyzji ustalającej warunki zabudowy dla inwestycji polegającej na nadbudowie budynku mieszkalnego o kondygnację nadziemną /piętro/ na cele mieszkalne z rozbudową wewnętrznych instalacji, na działkach oznaczonych w ewidencji gruntów nr 2005/1 i 2007/1 położonych w miejscowości Wólka Plebańska gm. Stąporków,

- Nr 2671/04 w sprawie uzgodnienia projektu decyzji ustalającej warunki zabudowy dla inwestycji polegającej na budowie budynku mieszkalnego jednorodzinnego z garażem z instalacjami i urządzeniami technicznymi zapewniającymi możliwość użytkowania zgodnie z przeznaczeniem, na części działek oznaczonych w ewidencji gruntów nr 1253, 1211, 1212, 1233 /droga publiczna gminna/ położonych w miejscowości Niekłań Mały gm. Stąporków,
- Nr 2672/04 w sprawie uzgodnienia projektu decyzji ustalającej warunki zabudowy dla inwestycji polegającej na budowie budynku mieszkalnego jednorodzinnego wraz z instalacjami i urządzeniami technicznymi zapewniającymi możliwość użytkowania obiektu zgodnie z jego przeznaczeniem, na działce oznaczonej w ewidencji gruntów nr 156/2 położonej w miejscowości Jeżowiec gm. Kluczewsko,
- Nr 2673/04 w sprawie uzgodnienia projektu decyzji ustalającej warunki zabudowy dla inwestycji polegającej na budowie budynku mieszkalnego jednorodzinnego wraz z instalacjami i urządzeniami technicznymi zapewniającymi możliwość użytkowania obiektu zgodnie z jego przeznaczeniem, na działce oznaczonej w ewidencji gruntów nr 89/1 położonej w miejscowości Brzeście gm. Kluczewsko,
- Nr 2674/04 w sprawie uzgodnienia projektu decyzji ustalającej warunki zabudowy dla inwestycji polegającej na budowie budynku mieszkalnego jednorodzinnego wraz z instalacjami i urządzeniami technicznymi zapewniającymi możliwość użytkowania obiektu zgodnie z jego przeznaczeniem, na działce oznaczonej w ewidencji gruntów nr 376/27 położonej w miejscowości Ciemiętники gm. Kluczewsko,
- Nr 2675/04 w sprawie uzgodnienia projektu decyzji ustalającej warunki zabudowy dla inwestycji polegającej na budowie budynku mieszkalnego jednorodzinnego wraz z koniecznymi urządzeniami technicznymi, na działce oznaczonej w ewidencji gruntów nr 458/8 położonej w miejscowości Łopuszno gm. Łopuszno oraz zjazdu z ul. Leśnej,
- Nr 2676/04 w sprawie uzgodnienia projektu decyzji ustalającej warunki zabudowy dla inwestycji polegającej na budowie budynku mieszkalnego jednorodzinnego i budynku gospodarczo-garażowego wraz z koniecznymi urządzeniami technicznymi, na działce oznaczonej w ewidencji gruntów nr 108/1 położonej w miejscowości Dobrzeszów gm. Łopuszno oraz zjazdu z drogi powiatowej /działka nr 113/,
- Nr 2677/04 w sprawie uzgodnienia projektu decyzji ustalającej warunki zabudowy dla inwestycji polegającej na budowie budynku mieszkalnego jednorodzinnego wraz z koniecznymi urządzeniami technicznymi oraz budynku obory na 35 szt mlecznych krów, na działce oznaczonej w ewidencji gruntów nr 10/3 położonej w miejscowości Eustachów gm. Łopuszno oraz zjazdu z drogi powiatowej ,
- Nr 2678/04 w sprawie uzgodnienia projektu decyzji ustalającej warunki zabudowy dla inwestycji polegającej na budowie budynku mieszkalnego jednorodzinnego wraz z koniecznymi urządzeniami technicznymi, na działce oznaczonej w ewidencji gruntów nr 138/1 położonej w miejscowości Fanisławice gm. Łopuszno oraz zjazdu z drogi powiatowej,
- Nr 2679/04 w sprawie uzgodnienia projektu decyzji ustalającej warunki zabudowy dla inwestycji polegającej na budowie budynku mieszkalnego jednorodzinnego wraz z koniecznymi urządzeniami technicznymi, na działce oznaczonej w ewidencji gruntów nr 239 położonej w miejscowości Jedle gm. Łopuszno ,
- Nr 2680/04 w sprawie uzgodnienia projektu decyzji ustalającej warunki zabudowy dla inwestycji polegającej na budowie budynku mieszkalnego jednorodzinnego i budynku gospodarczego wraz z koniecznymi urządzeniami technicznymi, na działce oznaczonej w ewidencji gruntów nr 184/1 położonej w miejscowości Ruda Zajązkowska gm. Łopuszno oraz zjazdu z drogi powiatowej / działka nr 179/,
- Nr 2681/04 w sprawie uzgodnienia projektu decyzji ustalającej warunki zabudowy dla inwestycji polegającej na budowie budynku mieszkalnego jednorodzinnego wraz z urządzeniami

- techniczno-budowlanymi, na działkach oznaczonych w ewidencji gruntów nr 89/62, 89/63 położonych w miejscowości Ćmińsk Kościelny gm. Miedziana Góra ,
- Nr 2682/04 w sprawie uzgodnienia projektu decyzji ustalającej warunki zabudowy dla inwestycji polegającej na zmianie sposobu użytkowania istniejącego budynku gospodarczego na budynek mieszkalny jednorodzinny, na działce oznaczonej w ewidencji gruntów nr 176/1 położonej w miejscowości Ćmińsk Kościelny gm. Miedziana Góra ,
 - Nr 2683/04 w sprawie uzgodnienia projektu decyzji ustalającej warunki zabudowy dla inwestycji polegającej na budowie budynku mieszkalnego jednorodzinnego wraz z urządzeniami techniczno-budowlanymi oraz budynku gospodarczego, na działce oznaczonej w ewidencji gruntów nr 1236/3 położonej w miejscowości Kostomłoty I gm. Miedziana Góra ,
 - Nr 2684/04 w sprawie uzgodnienia projektu decyzji ustalającej warunki zabudowy dla inwestycji polegającej na budowie budynku mieszkalnego jednorodzinnego wraz z urządzeniami techniczno-budowlanymi oraz budynku gospodarczego, na działce oznaczonej w ewidencji gruntów nr 1704/1 położonej w miejscowości Kostomłoty I gm. Miedziana Góra ,
 - Nr 2685/04 w sprawie uzgodnienia projektu decyzji ustalającej warunki zabudowy dla inwestycji polegającej na budowie dwóch budynków mieszkalnych jednorodzinnych wolnostojących, realizacji urządzeń budowlanych, niezbędnych do jego użytkowania zgodnie z przeznaczeniem, na działkach oznaczonych w ewidencji gruntów nr 1/6 i 1/7 położonych w miejscowości Piaseczna Górka gm. Morawica,
 - Nr 2686/04 w sprawie uzgodnienia projektu decyzji ustalającej warunki zabudowy dla inwestycji polegającej na rozbudowie budynku mieszkalnego jednorodzinnego wolnostojącego, na działce oznaczonej w ewidencji gruntów nr 21 położonej w miejscowości Lipnik gm. Lipnik,
 - Nr 2687/04 w sprawie uzgodnienia projektu decyzji ustalającej warunki zabudowy dla inwestycji polegającej na budowie budynku gospodarczego, na działce oznaczonej w ewidencji gruntów nr 237/1 położonej w miejscowości Włostów gm. Lipnik,
 - Nr 2688/04 w sprawie uzgodnienia projektu decyzji ustalającej warunki zabudowy dla inwestycji polegającej na budowie budynku gospodarczego o wym. ok. 25,0 x 9,0 m przeznaczonego do garażowania maszyn rolniczych wraz z przyłączem energetycznym, na działce oznaczonej w ewidencji gruntów nr 279 położonej w miejscowości Suskrajowice gm. Chmielnik,
 - Nr 2689/04 w sprawie uzgodnienia projektu decyzji ustalającej warunki zabudowy dla inwestycji polegającej na budowie budynku mieszkalnego wraz z niezbędnymi elementami urządzeń budowlanych oraz infrastruktury technicznej, na działce oznaczonej w ewidencji gruntów nr 132 położonej w miejscowości Ciecierzycze gm. Chmielnik,
 - Nr 2690/04 w sprawie uzgodnienia projektu decyzji ustalającej warunki zabudowy dla inwestycji polegającej na budowie budynku mieszkalnego jednorodzinnego wraz z koniecznymi urządzeniami technicznymi, na działce oznaczonej w ewidencji gruntów nr 266 położonej w miejscowości Śladków Duży gm. Chmielnik,
 - Nr 2691/04 w sprawie uzgodnienia projektu decyzji ustalającej warunki zabudowy dla inwestycji polegającej na budowie kosza przyjęciowego surowców-rozbudowa części istniejącej na działce oznaczonej w ewidencji gruntów nr 216/2 położonej przy ul. Pierzchnickiej w Chmielniku ,
 - Nr 2692/04 w sprawie uzgodnienia projektu decyzji ustalającej warunki zabudowy dla inwestycji polegającej na budowie budynku mieszkalnego jednorodzinnego parterowego z użytkowym poddaszem i budynku gospodarczego wraz z niezbędnymi elementami urządzeń budowlanych oraz infrastruktury technicznej, na działce oznaczonej w ewidencji gruntów nr 384/2 położonej w miejscowości Grabowiec gm. Chmielnik,

- Nr 2693/04 w sprawie uzgodnienia projektu decyzji ustalającej warunki zabudowy dla inwestycji polegającej na budowie budynku gospodarczo-garażowego, na działce oznaczonej w ewidencji gruntów nr 275/1 położonej w miejscowości Suskrajowice gm. Chmielnik,
- Nr 2694/04 w sprawie uzgodnienia projektu decyzji ustalającej warunki zabudowy dla inwestycji polegającej na rozbudowie budynku mieszkalnego /dobudowa przedsionka i klatki schodowej/, na działce oznaczonej w ewidencji gruntów nr 10/5 położonej w miejscowości Ciecierzycze gm. Chmielnik,
- Nr 2695/04 w sprawie uzgodnienia projektu decyzji ustalającej warunki zabudowy dla inwestycji polegającej na przebudowie i nadbudowie budynku mieszkalnego jednorodzinnego wraz z rozbudową istniejącej instalacji, na działce oznaczonej w ewidencji gruntów nr 3124/4 położonej przy ul. Wiśniowej w Końskich,
- Nr 2696/04 w sprawie uzgodnienia projektu decyzji ustalającej warunki zabudowy dla inwestycji polegającej na budowie sklepu spożywczo-przemysłowego wraz z przyłączami: energetycznym, wodociągowym, kanalizacji sanitarnej oraz budowie zbiornika na nieczystości ciekłe, na działce oznaczonej w ewidencji gruntów nr 310 położonej w miejscowości Dyszów gm. Końskie,
- Nr 2697/04 w sprawie uzgodnienia projektu decyzji ustalającej warunki zabudowy dla inwestycji polegającej na przebudowie więźby dachowej na istniejącym budynku mieszkalnym, nadbudowie klatki schodowej oraz obudowie istniejących schodów, na działce oznaczonej w ewidencji gruntów nr 371 położonej przy ul. Majora Hubala w Końskich,
- Nr 2698/04 w sprawie uzgodnienia projektu decyzji ustalającej warunki zabudowy dla inwestycji polegającej na zmianie sposobu użytkowania lokalu usługowego /gastronomicznego/ na usługi pralnicze ekologiczne, chemiczno-wodne, bez zmiany sposobu zagospodarowania terenu, na działce oznaczonej w ewidencji gruntów nr 475 położonej przy ul. Bema 10a w Starachowicach,
- Nr 2699/04 w sprawie uzgodnienia projektu decyzji ustalającej warunki zabudowy dla inwestycji polegającej na zmianie sposobu użytkowania lokalu handlowego na aptekę ogólnodostępną, na działce oznaczonej w ewidencji gruntów nr 916 położonej przy ul. Rynek 16 w Starachowicach,
- Nr 2700/04 w sprawie uzgodnienia projektu decyzji ustalającej warunki zabudowy dla inwestycji polegającej na budowie budynku garażowego na samochód dostawczy z pomieszczeniem gospodarczym i niezbędnymi urządzeniami technicznymi, na działce oznaczonej w ewidencji gruntów nr 2510/1 położonej przy ul. Smugowej w Starachowicach,
- Nr 2701/04 w sprawie uzgodnienia projektu decyzji ustalającej warunki zabudowy dla inwestycji polegającej na zmianie konstrukcji dachu z przeznaczeniem poddasza na cele mieszkalne w budynku mieszkalnym jednorodzinny, na działce oznaczonej w ewidencji gruntów nr 234 położonej przy ul. Letniskowej w Starachowicach,
- Nr 2702/04 w sprawie uzgodnienia projektu decyzji ustalającej warunki zabudowy dla inwestycji polegającej na budowie garażu na dwa samochody z pomieszczeniem gospodarczym, na działce oznaczonej w ewidencji gruntów nr 773 położonej przy ul. Mickiewicza w Starachowicach,
- Nr 2703/04 w sprawie uzgodnienia projektu decyzji ustalającej warunki zabudowy dla inwestycji polegającej na budowie budynku gospodarczego, na działce oznaczonej w ewidencji gruntów nr 131/3 położonej przy ul. Boh. Westerplatte 12/2 w Starachowicach,
- Nr 2704/04 w sprawie uzgodnienia projektu decyzji ustalającej warunki zabudowy dla inwestycji polegającej na zmianie sposobu użytkowania części budynku mieszkalnego polegająca na przebudowie pomieszczeń znajdujących się w części parterowej w/w budynku na sklep spożywczo-przemysłowy, realizacji urządzeń budowlanych, niezbędnych do jego użytkowania zgodnie z przeznaczeniem, rozbudowie wewnętrznej instalacji wod.-kan i elektrycznej, zjazdu z drogi powiatowej, drogi dojazdowej, chodników i miejsca postoju-

- wego, na działce oznaczonej w ewidencji gruntów nr 331 położonej w miejscowości Mniów gm. Mniów,
- Nr 2705/04 w sprawie uzgodnienia projektu decyzji ustalającej warunki zabudowy dla inwestycji polegającej na budowie budynku mieszkalnego i bezodpływowego zbiornika na ścieki bytowe, na działce oznaczonej w ewidencji gruntów nr 316 położonej w miejscowości Niziny gm. Tuczępy,
 - Nr 2706/04 w sprawie uzgodnienia projektu decyzji ustalającej warunki zabudowy dla inwestycji polegającej na zalesieniu terenu działek oznaczonych w ewidencji gruntów nr 447, 448, 276 położonych w miejscowości Brzozówka, działek oznaczonych w ewidencji gruntów nr 50, 51, 61 i 62 położonych w miejscowości Grzymała o łącznej powierzchni 6,24 ha, gm. Tuczępy,
 - Nr 2707/04 w sprawie uzgodnienia projektu decyzji ustalającej warunki zabudowy dla inwestycji polegającej na budowie budynku inwentarskiego z przeznaczeniem na hodowlę strusi, na działce oznaczonej w ewidencji gruntów nr 481 położonej w miejscowości Niziny gm. Tuczępy,
 - Nr 2708/04 w sprawie uzgodnienia projektu decyzji ustalającej warunki zabudowy dla inwestycji polegającej na budowie budynku gospodarczego z przeznaczeniem na maszyny i narzędzia rolnicze, na działce oznaczonej w ewidencji gruntów nr 429/1 położonej w miejscowości Niziny gm. Tuczępy,
 - Nr 2709/04 w sprawie uzgodnienia projektu decyzji ustalającej warunki zabudowy dla inwestycji polegającej na budowie budynku gospodarczego z przeznaczeniem na podręczny sprzęt rolniczy, na działce oznaczonej w ewidencji gruntów nr 476/1 położonej w miejscowości Niziny gm. Tuczępy,
 - Nr 2710/04 w sprawie uzgodnienia projektu decyzji ustalającej warunki zabudowy dla inwestycji polegającej na rozbudowie budynku mieszkalnego w zabudowie zagrodowej, na działce oznaczonej w ewidencji gruntów nr 1663 położonej przy ul. Stopnickiej 33 w Oleśnicy,
 - Nr 2711/04 w sprawie uzgodnienia projektu decyzji ustalającej warunki zabudowy dla inwestycji polegającej na rozbudowie budynku mieszkalnego w zabudowie zagrodowej wraz z przykanalikiem sanitarnym i przebudową przyłącza wodociągowego, na działce oznaczonej w ewidencji gruntów nr 1332 położonej przy ul. Zarzecze 11 w Oleśnicy,
 - Nr 2712/04 w sprawie uzgodnienia projektu decyzji ustalającej warunki zabudowy dla inwestycji polegającej na budowie budynku mieszkalnego i bezodpływowego zbiornika na ścieki, na działce oznaczonej w ewidencji gruntów nr 280/7 położonej w obrębie ul. Okopowej w Wiślicy,
 - Nr 2713/04 w sprawie uzgodnienia projektu decyzji ustalającej warunki zabudowy dla inwestycji polegającej na budowie budynku składowego /obory/ wraz z urządzeniami budowlanymi niezbędnymi do użytkowania obiektu zgodnie z przeznaczeniem, na działce oznaczonej w ewidencji gruntów nr 741 położonej w miejscowości Żeliszawice gm. Secemin,
 - Nr 2714/04 w sprawie uzgodnienia projektu decyzji ustalającej warunki zabudowy dla inwestycji polegającej na budowie budynku mieszkalnego jednorodzinnego wraz z koniecznymi urządzeniami technicznymi, na działce oznaczonej w ewidencji gruntów nr 4 położonej w miejscowości Kakonin gm. Bieliny,
 - Nr 2715/04 w sprawie uzgodnienia projektu decyzji ustalającej warunki zabudowy dla inwestycji polegającej na budowie budynku kościoła parafialnego wraz z koniecznymi urządzeniami technicznymi i budynku garażowego na dwa samochody osobowe oraz zjazdu, na działce oznaczonej w ewidencji gruntów nr 512 położonej w miejscowości Huta Nowa 142 A gm. Bieliny,
 - Nr 2716/04 w sprawie uzgodnienia projektu decyzji ustalającej warunki zabudowy dla inwestycji polegającej na budowie budynku mieszkalnego parterowego z poddaszem użytko-

- wym, realizacji urządzeń budowlanych, budowa bezodpływowego szczelnego zbiornika na nieczystości ciekłe, na działce oznaczonej w ewidencji gruntów nr 137/6 położonej w miejscowości Czyżowice gm. Bejsce,
- Nr 2717/04 w sprawie uzgodnienia projektu decyzji ustalającej warunki zabudowy dla inwestycji polegającej na budowie budynku mieszkalnego jednorodzinnego wraz z przyłączami: energetycznym, gazowym, wodociągowym, kanalizacyjnym, na działce oznaczonej w ewidencji gruntów nr 506 położonej przy ul. Radomskiej w Wąchocku,
 - Nr 2718/04 w sprawie uzgodnienia projektu decyzji ustalającej warunki zabudowy dla inwestycji polegającej na budowie budynku mieszkalnego jednorodzinnego wraz z przyłączami: wod.-kan. gazowym i energii elektrycznej, na działkach oznaczonych w ewidencji gruntów nr 1796 i 1797 położonych przy ul. Ceglanej w Wąchocku,
 - Nr 2719/04 w sprawie uzgodnienia projektu decyzji ustalającej warunki zabudowy dla inwestycji polegającej na rozbudowie budynku gospodarczego, na działce oznaczonej w ewidencji gruntów nr 21/2 położonej w miejscowości Gnieszowice gm. Koprzywnica,
 - Nr 2720/04 w sprawie uzgodnienia projektu decyzji ustalającej warunki zabudowy dla inwestycji polegającej na budowie budynku mieszkalnego jednorodzinnego wolnostojącego, budowie budynku garażowego, realizacji urządzeń budowlanych, na działkach oznaczonych w ewidencji gruntów nr 492/3 i 492/2 położonych w miejscowości Włoszczowice gm. Kije,
 - Nr 2721/04 w sprawie uzgodnienia projektu decyzji ustalającej warunki zabudowy dla inwestycji polegającej na budowie budynku mieszkalnego i gospodarczego wchodzących w skład siedliska zagrodowego, realizacji urządzeń budowlanych, niezbędnych do użytkowania obiektów zgodnie z ich przeznaczeniem, na działce oznaczonej w ewidencji gruntów nr 961/101 położonej w miejscowości Bilcza gm. Morawica,
 - Nr 2722/04 w sprawie uzgodnienia projektu decyzji ustalającej warunki zabudowy dla inwestycji polegającej na zmianie sposobu użytkowania powierzchni mieszkalnej, na cele handlowe art. spożywczych i przemysłowych, w istniejącym budynku mieszkalnym, na działce oznaczonej w ewidencji gruntów nr 336 położonej w miejscowości Lisów gm. Morawica,
 - Nr 2723/04 w sprawie uzgodnienia projektu decyzji ustalającej warunki zabudowy dla inwestycji polegającej na budowie budynku mieszkalnego jednorodzinnego wolnostojącego, realizacji urządzeń budowlanych, niezbędnych do jego użytkowania zgodnie z przeznaczeniem, na działce oznaczonej w ewidencji gruntów nr 768/15 położonej w miejscowości Brzeziny gm. Morawica,
 - Nr 2724/04 w sprawie uzgodnienia projektu decyzji ustalającej warunki zabudowy dla inwestycji polegającej na budowie budynku mieszkalnego jednorodzinnego w zabudowie bliźniaczej, realizacji urządzeń budowlanych, niezbędnych do użytkowania obiektów zgodnie z ich przeznaczeniem, na działce oznaczonej w ewidencji gruntów nr 455/2 położonej w miejscowości Wola Morawicka gm. Morawica,
 - Nr 2725/04 w sprawie uzgodnienia projektu decyzji ustalającej warunki zabudowy dla inwestycji polegającej na zmianie sposobu użytkowania części strychu na dwa letnie pokoje mieszkalne w istniejącym budynku usługowo-mieszkalnym, na działce oznaczonej w ewidencji gruntów nr 188 obręb 05 położonej przy Placu Wolności 24 gm. Pińczów,
 - Nr 2726/04 w sprawie uzgodnienia projektu decyzji ustalającej warunki zabudowy dla inwestycji polegającej na zmianie sposobu użytkowania istniejącego budynku mieszkalnego i jego rozbudowie z przeznaczeniem na sklep spożywczo-przemysłowy z małą gastronomią o pow. sprzedaży ok. 140,0 m², realizacji urządzeń budowlanych, niezbędnych do użytkowania przedmiotowego budynku zgodnie z przeznaczeniem, na działce oznaczonej w ewidencji gruntów nr 266 położonej w miejscowości Pasturka gm. Pińczów,
 - Nr 2727/04 w sprawie uzgodnienia projektu decyzji ustalającej warunki zabudowy dla inwestycji polegającej na budowie budynku mieszkalnego w zabudowie bliźniaczej wraz z in-

- frastruktura techniczną przyłączem energetycznym, wodociągowym i bezodpływowego zbiornika na ścieki, na działkach oznaczonych w ewidencji gruntów nr 125/6 i 126/6 położonych w miejscowości Cedzyna gm. Górnó,
- Nr 2728/04 w sprawie uzgodnienia projektu decyzji ustalającej warunki zabudowy dla inwestycji polegającej na budowie budynku mieszkalnego jednorodzinnego i garażu na samochód osobowy wraz z infrastrukturą techniczną, na działce oznaczonej w ewidencji gruntów nr 770/4 położonej w miejscowości Radlin gm. Górnó,
 - Nr 2729/04 w sprawie uzgodnienia projektu decyzji ustalającej warunki zabudowy dla inwestycji polegającej na budowie budynku mieszkalnego jednorodzinnego wraz z infrastrukturą techniczną i bezodpływowego zbiornika na ścieki, na działce oznaczonej w ewidencji gruntów nr 451 położonej w miejscowości Skorzeczyce gm. Górnó,
 - Nr 2730/04 w sprawie uzgodnienia projektu decyzji ustalającej warunki zabudowy dla inwestycji polegającej na budowie budynku mieszkalno-usługowego oraz garażowo-gospodarczego wraz z infrastrukturą techniczną, na działkach oznaczonych w ewidencji gruntów 267/1 i 266/1 położonych w miejscowości Radlin gm. Górnó,
 - Nr 2731/04 w sprawie uzgodnienia projektu decyzji ustalającej warunki zabudowy dla inwestycji polegającej na budowie bezodpływowego zbiornika na nieczystości ciekłe, na działce oznaczonej w ewidencji gruntów nr 156 położonej w miejscowości Kozieł gm. Raków,
 - Nr 2732/04 w sprawie uzgodnienia projektu decyzji ustalającej warunki zabudowy dla inwestycji polegającej na budowie stacji tankowania pojazdów samochodowych gazem propanbutan w obrębie istniejącej stacji paliw płynnych, na działce oznaczonej w ewidencji gruntów nr 64 położonej w miejscowości Milczany gm. Samborzec,
 - Nr 2733/04 w sprawie uzgodnienia projektu decyzji ustalającej warunki zabudowy dla inwestycji polegającej na rozbudowie budynku mieszkalnego jednorodzinnego, wolnostojącego, na działkach oznaczonych w ewidencji gruntów nr 22 i 23 położonych w miejscowości Janowice gm. Samborzec,
 - Nr 2734/04 w sprawie uzgodnienia projektu decyzji ustalającej warunki zabudowy dla inwestycji polegającej na rozbudowie budynku mieszkalnego jednorodzinnego, wolnostojącego na działkach oznaczonych w ewidencji gruntów nr 657/1 i 658/1 położonych w miejscowości Chobrzany gm. Samborzec,
 - Nr 2735/04 w sprawie uzgodnienia projektu decyzji ustalającej warunki zabudowy dla inwestycji polegającej na przebudowie i rozbudowie budynku gospodarczego oraz zmianie sposobu użytkowania budynku z przeznaczeniem na przechowalnię owoców, na działce oznaczonej w ewidencji gruntów nr 18 położonych w miejscowości Zawierzbie gm. Samborzec,
 - Nr 2736/04 w sprawie uzgodnienia projektu decyzji ustalającej warunki zabudowy dla inwestycji polegającej na budowie wiaty przeznaczonej do garażowania ciągnika i maszyn rolniczych oraz budynku gospodarczego z garażem na samochód osobowy wraz z instalacjami i urządzeniami technicznymi zapewniającymi możliwość użytkowania obiektów zgodnie z ich przeznaczeniem, na działce oznaczonej w ewidencji gruntów nr 697 położonej w miejscowości Konieczno gm. Włoszczowa,
 - Nr 2737/04 w sprawie uzgodnienia projektu decyzji ustalającej warunki zabudowy dla inwestycji polegającej na rozbudowie hali produkcyjnej o część socjalną wraz z instalacjami i urządzeniami technicznymi zapewniającymi możliwość użytkowania obiektu zgodnie z jego przeznaczeniem, na działce oznaczonej w ewidencji gruntów nr 3937/1 położonej przy ul. Jędrzejowskiej 79c gm. Włoszczowa,
 - Nr 2738/04 w sprawie uzgodnienia projektu decyzji ustalającej warunki zabudowy dla inwestycji polegającej na budowie budynku mieszkalnego i budynku gospodarczego przeznaczonego na garaż samochodu osobowego wraz z instalacjami i urządzeniami technicznymi zapewniającymi możliwość użytkowania, na działce oznaczonej w ewidencji gruntów nr 371 położonej w miejscowości Motyczyno gm. Włoszczowa,

- Nr 2739/04 w sprawie uzgodnienia projektu decyzji ustalającej warunki zabudowy dla inwestycji polegającej na budowie budynku mieszkalnego wraz z przyłączami infrastruktury technicznej, na działce oznaczonej w ewidencji gruntów nr 373/2 położonej w miejscowości Gerlachowie gm. Dwikozy,
- Nr 2740/04 w sprawie uzgodnienia projektu decyzji ustalającej warunki zabudowy dla inwestycji polegającej na budowie budynku mieszkalnego jednorodzinnego, zbiornika na ścieki sanitarne, przyłącza energetycznego, wodociągowego, gazowego i sanitarnego, na działce oznaczonej w ewidencji gruntów nr 396/2 położonej w miejscowości Mściów gm. Dwikozy,
- Nr 2741/04 w sprawie uzgodnienia projektu decyzji ustalającej warunki zabudowy dla inwestycji polegającej na rozbudowie budynku mieszkalnego, na działce oznaczonej w ewidencji gruntów nr 571 położonej w Osieku gm. Osiek,
- Nr 2742/04 w sprawie uzgodnienia projektu decyzji ustalającej warunki zabudowy dla inwestycji polegającej na rozbudowie budynku remizy strażackiej, na działce oznaczonej w ewidencji gruntów nr 376/5 położonej w miejscowości Szwagrowice gm. Osiek,
- Nr 2743/04 w sprawie uzgodnienia projektu decyzji ustalającej warunki zabudowy dla inwestycji polegającej na rozbudowie budynku mieszkalnego, na działkach oznaczonych w ewidencji gruntów nr 523 i 524 położonej w miejscowości Mucharzew gm. Osiek,
- Nr 2744/04 w sprawie uzgodnienia projektu decyzji ustalającej warunki zabudowy dla inwestycji polegającej na budowie magazynu- wiaty, na działce oznaczonej w ewidencji gruntów nr 249 położonej w miejscowości Łężyce gm. Sadowie,
- Nr 2745/04 w sprawie uzgodnienia projektu decyzji ustalającej warunki zabudowy dla inwestycji polegającej na budowie budynku mieszkalnego wraz z infrastrukturą techniczną, w tym bezodpływowego zbiornika na ścieki , na działce oznaczonej w ewidencji gruntów nr 981/1 położonej w miejscowości Borszowice gm. Imielno,
- Nr 2746/04 w sprawie uzgodnienia projektu decyzji ustalającej warunki zabudowy dla inwestycji polegającej na rozbudowie budynku mieszkalnego oraz budowie zbiornika na nieczystości ciekłe o pojemności do 10m³ , na działce oznaczonej w ewidencji gruntów nr 1109 położonej w miejscowości Kłoda Kolonia gm. Rytwiany,
- Nr 2747/04 w sprawie uzgodnienia projektu decyzji ustalającej warunki zabudowy dla inwestycji polegającej na budowie budynku mieszkalnego i zbiornika bezodpływowego na nieczystości ciekłe o pojemności do 10m³, na działce oznaczonej w ewidencji gruntów nr 576 oraz warunki podziału działki nr 589 w celu dojazdu do działki nr 576 położonej w Rytwianach gm. Rytwiany ,
- Nr 2748/04 w sprawie uzgodnienia projektu decyzji ustalającej warunki zabudowy dla inwestycji polegającej na nadbudowie istniejącego budynku mieszkalnego jednorodzinnego /wymianie konstrukcji dachowej wraz z nadbudowie budynku/, na działce oznaczonej w ewidencji gruntów nr 359 położonej w miejscowości Ludynia gm. Krasocin,
- Nr 2749/04 w sprawie uzgodnienia projektu decyzji ustalającej warunki zabudowy dla inwestycji polegającej na budowie budynku mieszkalnego jednorodzinnego wraz z przyłączami: wodnym, kanalizacyjnym i elektrycznym, budowie zbiornika na ścieki sanitarne, na działce oznaczonej w ewidencji gruntów nr 65/2 położonej w miejscowości Cieśle gm. Krasocin,
- Nr 2750/04 w sprawie uzgodnienia projektu decyzji ustalającej warunki zabudowy dla inwestycji polegającej na budowie budynku mieszkalnego jednorodzinnego wraz z przyłączami: wodnym, kanalizacyjnym i elektrycznym, budowie zbiornika na ścieki sanitarne, na działkach oznaczonych w ewidencji gruntów nr 754/4 i 754/2 położonych w miejscowości Gruszczyn gm. Krasocin,
- Nr 2751/04 w sprawie uzgodnienia projektu decyzji ustalającej warunki zabudowy dla inwestycji polegającej na budowie budynku tuczarni trzody chlewnej o łącznej pojemności 75 DJP wraz ze zbiornikiem na gnojowicę i płytę gnojowa oraz przyłączami infrastruktural-

- nymi: wodociągowym, kanalizacyjnym i elektrycznym, na działce oznaczonej w ewidencji gruntów nr 573 położonej w miejscowości Wolica gm. Jędrzejów,
- Nr 2752/04 w sprawie uzgodnienia projektu decyzji ustalającej warunki zabudowy dla inwestycji polegającej na budowie budynku mieszkalnego jednorodzinnego wraz z przyłączami infrastruktury technicznej: elektrycznym, wodociągowym, kanalizacji sanitarnej i zbiornikiem szczelnym na ścieki bytowe, na działce oznaczonej w ewidencji gruntów nr 1044/6 położonej w miejscowości Potok Wielki gm. Jędrzejów,
 - Nr 2753/04 w sprawie uzgodnienia projektu decyzji ustalającej warunki zabudowy dla inwestycji polegającej na wymianie dachu i nadbudowie budynku mieszkalnego jednorodzinnego z przeznaczeniem części poddasznej na cele gospodarcze, na działce oznaczonej w ewidencji gruntów nr 1236 położonej w miejscowości Mnichów gm. Jędrzejów,
 - Nr 2754/04 w sprawie uzgodnienia projektu decyzji ustalającej warunki zabudowy dla inwestycji polegającej na nadbudowie budynku mieszkalnego jednorodzinnego, na działce oznaczonej w ewidencji gruntów nr 217 położonej w miejscowości Podchojny gm. Jędrzejów,
 - Nr 2755/04 w sprawie uzgodnienia projektu decyzji ustalającej warunki zabudowy dla inwestycji polegającej na rozbudowie budynku usługowo-mieszkalnego o pomieszczenia sklepu spożywczo-przemysłowego wraz z przyłączami: elektrycznym, wodociągowym, kanalizacji sanitarnej, na działkach oznaczonych w ewidencji gruntów nr 68 i 69 położonych w miejscowości Brus gm. Jędrzejów,
 - Nr 2756/04 w sprawie uzgodnienia projektu decyzji ustalającej warunki zabudowy dla inwestycji polegającej na budowie budynku mieszkalnego jednorodzinnego wolnostojącego wraz ze zbiornikiem bezodpływowym na ścieki sanitarne, realizacji urządzeń budowlanych, niezbędnych do jego użytkowania zgodnie z przeznaczeniem, na działce oznaczonej w ewidencji gruntów nr 216 położonej w miejscowości Brzechów gm. Daleszyce,
 - Nr 2757/04 w sprawie uzgodnienia projektu decyzji ustalającej warunki zabudowy dla inwestycji polegającej na budowie budynku mieszkalnego jednorodzinnego wolnostojącego, realizacji urządzeń budowlanych, niezbędnych do jego użytkowania zgodnie z przeznaczeniem, na działce oznaczonej w ewidencji gruntów nr 63 położonej w miejscowości Chełmce gm. Strawczyn,
 - Nr 2758/04 w sprawie uzgodnienia projektu decyzji ustalającej warunki zabudowy dla inwestycji polegającej na budowie budynku mieszkalnego jednorodzinnego wraz z urządzeniami budowlanymi i budynku garażowego na samochód osobowy wraz ze zjazdem na drogę krajową nr 42, na działce oznaczonej w ewidencji gruntów nr 465 położonej w miejscowości Styków gm. Brody,
 - Nr 2759/04 w sprawie uzgodnienia projektu decyzji ustalającej warunki zabudowy dla inwestycji polegającej na rozbudowie piekarni-dostawienie pomieszczenia produkcyjnego do istniejącego budynku piekarni, na działce oznaczonej w ewidencji gruntów nr 759/1 położonej w miejscowości Lubienia gm. Brody,
 - Nr 2760/04 w sprawie uzgodnienia projektu decyzji ustalającej warunki zabudowy dla inwestycji polegającej na budowie budynków jednorodzinnych i budynków gospodarczych z pełną infrastrukturą techniczną, na działkach oznaczonych w ewidencji gruntów nr 428/15, 428/16 oraz zatwierdzenie podziału działki nr 428/18 położonej w miejscowości Micigózd gm. Piekoszków,
 - Nr 2761/04 w sprawie uzgodnienia projektu decyzji ustalającej warunki zabudowy dla inwestycji polegającej na rozbudowie budynku mieszkalnego jednorodzinnego o część mieszkalną, na działce oznaczonej w ewidencji gruntów nr 978/1 położonej w miejscowości Radków gm. Radków,
 - Nr 2762/04 w sprawie uzgodnienia projektu decyzji ustalającej warunki zabudowy dla inwestycji polegającej na zmianie sposobu użytkowania części istniejącego budynku gospodarczego z przeznaczeniem na zakład usług kamieniarskich oraz rozbudowie przedmioto-

- wego budynku o część socjalną wraz z niezbędną infrastrukturą, na działce oznaczonej w ewidencji gruntów nr 686 położonej w miejscowości Chycza gm. Radków,
- Nr 2763/04 w sprawie uzgodnienia projektu decyzji ustalającej warunki zabudowy dla inwestycji polegającej na budowie warsztatu rzemieślniczego w zakresie usług przygotowania i montażu mebli z gotowych elementów płytowych wraz z niezbędną infrastrukturą, na działce oznaczonej w ewidencji gruntów nr 96 położonej w miejscowości Brzeście gm. Radków,
 - Nr 2764/04 w sprawie uzgodnienia projektu decyzji ustalającej warunki zabudowy dla inwestycji polegającej na budowie budynku gospodarczego, realizacji urządzeń budowlanych, niezbędnych do jego użytkowania zgodnie z przeznaczeniem, na działce oznaczonej w ewidencji gruntów nr 533/2 położonej przy ul. Błońskiej w Pierzchnicy,
 - Nr 2765/04 w sprawie uzgodnienia projektu decyzji ustalającej warunki zabudowy dla inwestycji polegającej na budowie budynku inwentarsko-garażowego, realizacja urządzeń budowlanych, niezbędnych do jego użytkowania zgodnie z przeznaczeniem, na działce oznaczonej w ewidencji gruntów nr 533/1 położonej przy ul. Błońskiej w Pierzchnicy,
 - Nr 2766/04 w sprawie uzgodnienia projektu decyzji ustalającej warunki zabudowy dla inwestycji polegającej na zmianie sposobu użytkowania części powierzchni mieszkalnej /45.29m²/ na cele handlowe art. spożywczymi i przemysłowymi w istniejącym budynku mieszkalnym, na działce oznaczonej w ewidencji gruntów nr 437 położonej w miejscowości Podlesie gm. Pierzchnica.

Ad.2

W tej części posiedzenia Zarządu /pkt. 2 i 16-17 / uczestniczył P.R.Dziedzic, Dyrektor Departamentu ROW,MiG.

Projekt uchwały Sejmiku w sprawie wyrażenia zgody na sprzedaż w drodze przetargu nieruchomości gruntowej, stanowiącej własność Województwa Świętokrzyskiego, oznaczonej w ewidencji gruntów obr. Morawica działką nr 343/8 o pow. 0,0423 ha /KW 95 517/ członkowie Zarządu otrzymali na piśmie /Zał. Nr 3/.

Ad.3

W tej części posiedzenia Zarządu /pkt.3-4/ uczestniczył w zastępstwie Dyrektora Departamentu Infrastruktury P.C.Błach, pracownik w/w Departamentu.

Projekty / 5 / postanowień przez Zarząd Województwa Świętokrzyskiego o uzgodnienie projektu decyzji o warunkach zabudowy dla zamierzenia inwestycyjnego polegającego na budowie budynku mieszkalnego na działkach położonych przy drodze wojewódzkiej członkowie Zarządu otrzymali na piśmie /zał. Nr 4/.

Zarząd jednogłośnie podjął następujące postanowienia:

- Nr 2767/04 w sprawie o uzgodnienie projektu decyzji ustalającego warunki zabudowy dla zamierzenia inwestycyjnego polegającego na budowie budynku mieszkalnego jednorodzinnego oraz budowie garażu na samochód osobowy z częścią gospodarczą na podręczne narzędzia gospodarcze, na działce oznaczonej w ewidencji gruntów nr 284/1 położonej w Sieśławicach, z uwagi na przyleganie terenu inwestycji do pasa drogi wojewódzkiej Nr 973,
- Nr 2668/04 w sprawie o uzgodnienie projektu decyzji ustalającego warunki zabudowy dla zamierzenia inwestycyjnego polegającego na budowie budynku mieszkalnego jednorodzinnego oraz budowie budynku gospodarczego z boksem garażowym, na działce oznaczonej w

- ewidencji gruntów nr 284/2 położonej w Siesławicach, z uwagi na przyleganie terenu inwestycji do pasa drogi wojewódzkiej Nr 973,
- Nr 2669/04 w sprawie uzgodnienia do projektu decyzji ustalającej warunki zabudowy dla inwestycji polegającej na:
 - przebudowie, rozbudowie budynku biurowego nadleśnictwa,
 - budowie poddasza użytkowego na istniejącym budynku biurowym nadleśnictwa,
 - zmianie lokalizacji stacji trafo,
 - modernizacji kotłowni,
 - zmianie trasy linii kablowej zasilającej budynek biurowy na działce nr ewid. gruntów 560/9 w miejscowości – Bębnow Osada Nadleśnictwa,z uwagi przyleganie terenu inwestycji do pasa drogi wojewódzkiej nr 728,
 - Nr 2670/04 w sprawie o uzgodnienie projektu decyzji ustalającego warunki zabudowy dla zamierzenia inwestycyjnego polegającego na budowie budynku mieszkalnego jednorodzinnego wraz z przyłączami: wodociągowej, energetycznej i kanalizacji sanitarnej, budowie zbiornika na nieczystości ciekłe oraz zjazdu indywidualnego, na działkach oznaczonych w ewidencji gruntów nr 700 i 701 położonych w Nieświniu przy ul. Kieleckiej, z uwagi na przyleganie terenu inwestycji do pasa drogi wojewódzkiej Nr 749,
 - Nr 2671/04 w sprawie o uzgodnienie projektu decyzji ustalającego warunki zabudowy dla zamierzenia inwestycyjnego polegającego na budowie „zaplecza” magazynowego artykułów spożywczych, dla istniejącego sklepu spożywczo – przemysłowego przy ul. Lubelskiej 24 w Sandomierzu, na działkach nr ewid. 225 i 226/1, z uwagi na przyleganie terenu inwestycji do pasa drogi wojewódzkiej Nr 777.

Ad.4

Projekt uchwały w sprawie wyrażenia opinii do „Projektu założeń do planu zaopatrzenia w ciepło, energię elektryczną i paliwa gazowe Gminy Kielce” członkowie Zarządu otrzymali na piśmie /Zał. Nr 5/.

Zarząd jednogłośnie podjął uchwałę Nr 475/04 w tej sprawie.

Ad.5

Projekt uchwały w sprawie zatwierdzenia arkusza organizacyjnego Pedagogicznej Biblioteki Wojewódzkiej w Kielcach członkowie Zarządu otrzymali na piśmie /Zał. Nr 6/.

Zarząd jednogłośnie podjął uchwałę Nr 476/04 w tej sprawie.

Ad.6

Wniosek o wyrażenie zgody na zlecenie realizacji zadania z zakresu kultury fizycznej i sportu pn. „Organizacja Mistrzostw Polski Pucharów Pony i Małych Koni w Skokach” członkowie Zarządu otrzymali na piśmie /Zał. Nr 7/.

Po dyskusji – Zarząd zaakceptował wniosek i wyraził zgodę na dofinansowanie tego zadania, zgodnie z propozycją Departamentu E,K,SiT.

Ad.7

Wniosek o wyrażenie zgody na zlecenie realizacji zadania z zakresu kultury fizycznej i sportu pn. „Udział reprezentanta województwa w Mistrzostwach Europy juniorów w szachach” członkowie Zarządu otrzymali na piśmie /Zał. Nr 8/.

Po dyskusji – Zarząd zaakceptował wniosek i wyraził zgodę na dofinansowanie tego zadania, zgodnie z propozycją Departamentu E,K,SiT.

Ad.8

Wniosek o wyrażenie zgody na zlecenie realizacji zadania z zakresu kultury fizycznej i sportu pn. „Udział reprezentantek Szkoły Tańca i Wdzięku Step by Step w Mistrzostwach Świata w Disco Dance” członkowie Zarządu otrzymali na piśmie /Zał. Nr 9/.

Po dyskusji – Zarząd zaakceptował wniosek i wyraził zgodę na dofinansowanie tego zadania, zgodnie z propozycją Departamentu E,K,SiT.

Ad.9

W tej części posiedzenia Zarządu / pkt.9-12/ uczestniczył P.J.Lis, Dyrektor Departamentu Ochrony Środowiska.

Projekt uchwały w sprawie zaopiniowania projektu „Planu gospodarki odpadami dla Związku Międzygminnego „EKOLOGIA” w Jędrzejowie członkowie Zarządu otrzymali na piśmie /Zał. Nr 10/.

Zarząd jednogłośnie podjął uchwałę Nr 477/04 w tej sprawie.

Ad.10

Projekt uchwały w sprawie zaopiniowania projektu „Planu gospodarki odpadami dla Miasta i Gminy Kunów” członkowie Zarządu otrzymali na piśmie /Zał. Nr 11/.

Zarząd jednogłośnie podjął uchwałę Nr 478/04 w tej sprawie.

Ad.11

Projekt uchwały w sprawie zaopiniowania projektu „Planu gospodarki odpadami dla Gminy Górnó” członkowie Zarządu otrzymali na piśmie /Zał. Nr 12/.

Zarząd jednogłośnie podjął uchwałę Nr 479/04 w tej sprawie.

Ad.12

Projekt uchwały w sprawie zaopiniowania projektu „Planu gospodarki odpadami dla Gminy Waśniów” członkowie Zarządu otrzymali na piśmie /Zał. Nr 13/.

Zarząd jednogłośnie podjął uchwałę Nr 480/04 w tej sprawie.

Ad.13

Projekt uchwały w sprawie udzielenia pełnomocnictwa do reprezentowania Województwa Świętokrzyskiego przez Jerzego Strzelca, Dyrektora Departamentu Rozwoju Regionalnego i Współpracy z Zagranicą, na posiedzeniach Uczestników Porozumienia o Współpracy w ramach projektu „e-świętokrzyskie” członkowie Zarządu otrzymali na piśmie /Zał. Nr 14/.

Po dyskusji – Zarząd wyznaczył P.Tadeusza Jóźwika, członka Zarządu Województwa Świętokrzyskiego do reprezentowania Województwa Świętokrzyskiego na posiedzeniach uczestników Porozumienia Współpracy w ramach projektu „e-świętokrzyskie” oraz jednogłośnie podjął uchwałę Nr 481/04 tej sprawie.

Ad.14

Projekty /5/ uchwał w sprawie zmian w budżecie województwa na 2004 rok członkowie Zarządu otrzymali na piśmie /Zał. Nr 15/.

Zmiany w budżecie województwa wynikały ze:

- zwiększeniem planu dochodów i wydatków o kwotę 4.227.000 zł w dziale 010 – Rolnictwo i łowiectwo z przeznaczeniem na usuwanie skutków klęsk żywiołowych,
- zwiększeniem planu dochodów i wydatków o kwotę 321.815 zł w dziale 150 – Przetwórstwo przemysłowe z przeznaczeniem na sfinansowanie wydatków związanych z realizacją zadań podkomponentu B1 – „Przekwalifikowania siły roboczej” na usługi w zakresie szkoleń i na usługi w zakresie okresowego zatrudnienia,
- dokonaniem zmian w planie dochodów i wydatków w dziale 010 – Rolnictwo i łowiectwo na kwotę 500.000 zł w związku ze zmniejszeniem środków z dotacji przeznaczonych na inwestycje i zakupy inwestycyjne z zakresu administracji rządowej i zwiększeniu środków na zadania bieżące z zakresu administracji rządowej tzn. utrzymaniem wałów przeciwpowodziowych,
- zwiększeniem planu dochodów i wydatków o kwotę 2.271 zł w dziale 150 – Przetwórstwo przemysłowe z przeznaczeniem na sfinansowanie wydatków związanych z realizacją zadań podkomponentu B1 – „Przekwalifikowania siły roboczej” na usługi w zakresie szkoleń,
- zwiększeniem planu dochodów i wydatków o kwotę 2.000 zł w dziale 852 – Pomoc społeczna z przeznaczeniem na sfinansowanie wdrożenia w jednostkach samorządu terytorialnego systemów komputerowych do obsługi świadczeń rodzinnych.

Zarząd jednogłośnie zaakceptował w/w zmiany w budżecie województwa oraz odpowiednio podjął uchwały Nr Nr 482-486 /04 w tych sprawach.

Ad.15

Projekt uchwały w sprawie zmian w planie wydatków budżetu województwa na 2004 rok członkowie Zarządu otrzymali na piśmie /Zał. Nr 16/.

Zmiana w planie wydatków budżetu województwa wynika z przeniesień między paragrafami w ramach działów i rozdziałów na łączną kwotę 7.817 zł:

- w dziale 801 – Oświata i wychowanie na kwotę 3.817 zł
- w dziale 921 – Kultura i ochrona dziedzictwa narodowego na kwotę 4.000 zł z przeznaczeniem na zakup publikacji „Powiatowa heraldyka samorządowa województwa świętokrzyskiego i jej symbolika”.

Zarząd jednogłośnie zaakceptował w/w zmianę w planie wydatków budżetu województwa oraz podjął uchwałę Nr 483/04 w tej sprawie.

Ad.16

Wniosek o wyrażenie zgody na przekazanie Świętokrzyskiemu Centrum Ratownictwa Medycznego i Transportu Sanitarnego w Kielcach w nieodpłatne użytkowanie zabudowanej nieruchomości, położonej w Ostrowcu Świętokrzyskim, przy ul. Focha członkowie Zarządu otrzymali na piśmie /Zał. Nr 17/.

Po dyskusji – Zarząd wyraził zgodę na przekazanie w/w nieruchomości, zgodnie z wnioskiem Departamentu ROW, MiG.

Ad.17

Wniosek Wójta Gminy Morawica o nieodpłatne przekazanie przez Województwo Świętokrzyskie na cele publiczne nieruchomości oznaczonej jako działki : nr 341/2, nr 342/2, nr 393/5 o łącznej pow. 0,8800 ha, położonej w Morawicy członkowie Zarządu otrzymali na piśmie /Zał. Nr 18/.

Po dyskusji – Zarząd zaakceptował propozycję Departamentu ROWiMiG dotyczącą wystąpienia w wnioskiem do Wójta Gminy Morawica o przekazanie Województwu innej nieruchomości ,będącej w zasobie Gminy, mogącej stanowić ekwiwalent zamiany w/w nieruchomości.

Ad.18

Wniosek o udzielenie pomocy finansowej Gminie Iwaniska na organizację imprezy pn. ”VIII Międzynarodowy Turniej Rycerski o Szablę Krzysztofa Baldwina Ossolińskiego” członkowie Zarządu otrzymali na piśmie /Zał. Nr 19/.

Po dyskusji – Zarząd wyraził zgodę na udzielenie pomocy Gminie Iwaniska w kwocie 5.000 zł ze środków rezerwy ogólnej budżetu województwa,.

Ad.19

Wniosek o udzielenie pomocy finansowej Gminie Pacanów na organizację imprezy pn. „Festiwal Kultury Dziecięcej” członkowie Zarządu otrzymali na piśmie /Zał. Nr 20/.

Po dyskusji – Zarząd wyraził zgodę na udzielenie pomocy Gminie Pacanów w kwocie 50.000 zł ze środków rezerwy ogólnej budżetu województwa.

Ad.20

W tej części posiedzenia Zarządu uczestniczył P.J.Kubiakowski, Dyrektor SZMiUW.

Informację dotyczącą czynności związanych z przygotowaniem zadań z zakresu melioracji wodnych podstawowych, które przewidywane są do realizacji w ramach Sektorowego Programu Operacyjnego „Restrukturyzacja i modernizacja sektora żywnościowego oraz rozwój obszarów wiejskich” działanie: Gospodarowanie rolniczymi zasobami wodnymi członkowie Zarządu otrzymali na piśmie /Zał. Nr 21/.

Zarząd przyjął do wiadomości przedłożoną informację oraz zaakceptował „wykaz zadań z zakresu remontów rzek i wałów p.powodziowych”, zgodnie z propozycją Świętokrzyskiego Zarządu Melioracji i Urządzeń Wodnych w Kielcach.

Na tym posiedzenie Zarządu zakończono.

Protokołowała:

Adela Sołtowska-Such

Przewodniczący obrad:

Franciszek Wołodźko





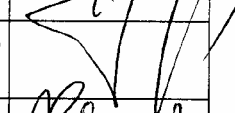

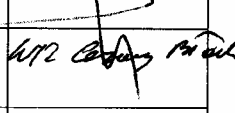







Wicemarszałek Województwa

Jozef Kwiecień

Członkowie Zarządu:

1. Marek Gos -
2. Tadeusz Józwik -
3. Jacek Kowalczyk -

**LISTA OBECNOŚCI
CZŁONKÓW ZARZĄDU WOJEWÓDZTWA ŚWIĘTOKRZYSKIEGO
oraz osób zaproszonych
uczestniczących w posiedzeniu Zarządu w dniu 21 maja 2004 r.**

Lp.	Imię i Nazwisko	Funkcja	Podpis
1.	Franciszek Wołodźko	Marszałek Województwa	
2.	Józef Kwiecień	Wicemarszałek	
3.	Marek Gos	Członek Zarządu	
4.	Tadeusz Józwik	Członek Zarządu	
5.	Jacek Kowalczyk	Członek Zarządu	
6.	Zdzisław Wojciechowski	Skarbnik Województwa	
7.	Krzysztof Adameczyk	Dyrektor Biura Zarządu, Informatyki i Informacji	
8.	Jolanta Grochal	Rzecznik prasowy	
9.	Jerzy Strzelec	Dyr. Dep.Rozw.Reg.i Współ.z Zagr.	
10.	Wiesław Młynarczyk	Dyrektor Departamentu Infrastruktury	
11.	Roman Dziezic	Dyrektor Departamentu ROW, MiG	
12.	Wojciech Żelezik	Dyrektor Departamentu Zdrowia i Polityki Społecznej	
13.	Jan Lis	Dyrektor Departamentu Ochrony Środowiska	
14.	JANUSZ KUBIAKOWSKI	ŚWIĘTOKRZYSKI ZARZĄD MELIORACJI I URZĄDZENIA KRAJOWE - OPIEKUN	
15.			
16.			
17.			
18.			
19.			

Wniosek
do Zarządu Województwa Świętokrzyskiego

SPRAWA: uzgodnienie przez Zarząd Województwa projektów decyzji o warunkach zabudowy, w drodze postanowienia.

OPIS STANU FAKTYCZNEGO

Urząd Miasta i Gminy w Ożarowie wystąpił o uzgodnienie decyzji ustalających warunki zabudowy dla inwestycji polegającej na:

1. **budowa szczelnego zbiornika na gnojownicę o poj. do 10 m³**, na działce oznaczonej w ewidencji gruntów **nr 2470/1 położonej w miejscowości Dębno gm. Ożarów**- pismo znak: B.7331/26/2004 z dnia 29.04.2004r.

Obowiązek uzgadniania z Zarządem Województwa decyzji o warunkach zabudowy w zakresie zadań samorządu województwa wynika z art. 60 ust. 2 (w związku z art. 86) ustawy z dnia 27 marca 2003 roku o planowaniu i zagospodarowaniu przestrzennym - /Dz.U Nr 80 poz. 717/.

PODSTAWA PRAWNA:

Ustawa z dnia 27 marca 2003 o planowaniu i zagospodarowaniu przestrzennym /Dz.U. z dnia 10 maja 2003 r. Nr 80 poz. 717/, art. 60 ust. 2, art. 106 kpa, w związku z art. 46 ust. 2a ustawy o samorządzie województwa.

PROPOZYCJA ZAŁATWIENIA:

Uzgodnienie (w formie postanowienia) bez uwag decyzji wymienionych wyżej, ponieważ lokalizacje przedsięwzięć, o których mowa w decyzjach Urzędu Miasta i Gminy w Ożarowie, nie kolidują z zadaniami samorządu województwa objętymi uchwalonymi przez Sejmik Województwa programami, uwzględnionymi w planie zagospodarowania przestrzennego województwa świętokrzyskiego (art. 39 ust. 3 pkt 3 w/w ustawy o planowaniu i zagospodarowaniu przestrzennym).

Akceptuję:

Dyrektor Departamentu
Radca Prawny

Członek Zarządu Województwa

Wniosek
do Zarządu Województwa Świętokrzyskiego

SPRAWA: uzgodnienie przez Zarząd Województwa projektów decyzji o warunkach zabudowy, w drodze postanowienia.

OPIS STANU FAKTYCZNEGO

Urząd Miasta i Gminy Busko-Zdrój wystąpił o uzgodnienie decyzji ustalających warunki zabudowy dla inwestycji polegającej na:

1. budowa budynku mieszkalnego jednorodzinnego oraz zbiornika na nieczystości ciekłe, na działce oznaczonej w ewidencji gruntów nr 119 położonej w rejonie ul. Reymonta w Busku-Zdroju- pismo znak: ZPMRŚ I-7331/12/2004 z dnia 29.04.2004r.
2. budowa budynku mieszkalnego jednorodzinnego oraz zbiornika na nieczystości ciekłe, na działce oznaczonej w ewidencji gruntów nr 47/1 obręb 07 położonej w rejonie ul. Widuchowskiej w Busku-Zdroju- pismo znak: ZPMRŚ I-7331/85/2004 z dnia 28.04.2004r
3. budowa budynku usługowo-mieszkalnego / usługi w zakresie handlu art. motoryzacyjnymi/ o pow. sprzedażowej do 100 m², na działce oznaczonej w ewidencji gruntów nr 276/3 położonej przy ul. Wojska Polskiego w Busku-Zdroju- pismo znak: ZPMRŚ I-7331/98/2004 z dnia 30.04.2004r

4. budowa budynku mieszkalnego jednorodzinnego, budynku gospodarczego na narzędzia i sprzęt rolniczy oraz zbiornika na nieczystości ciekłe, na działce oznaczonej w ewidencji gruntów nr 698 położonej w miejscowości Szczaworyż gm. Busko-Zdrój- pismo znak: ZPMRŚ I-7331/117/04 z dnia 30.04.2004r
5. przebudowa konstrukcji dachu na istniejącym budynku mieszkalnym, na działce oznaczonej w ewidencji gruntów nr 12/1 położonej w miejscowości Bronina gm. Busko-Zdrój- pismo znak: ZPMRŚ I-7331/127/04 z dnia 30.04.2004r
6. budowa budynku mieszkalnego jednorodzinnego, na działce oznaczonej w ewidencji gruntów nr 317/1 położonej w miejscowości Zbludowice gm. Busko-Zdrój- pismo znak: ZPMRŚ II-7325/19/2004 z dnia 30.04.2004r

Obowiązek uzgadniania z Zarządem Województwa decyzji o warunkach zabudowy w zakresie zadań samorządu województwa wynika z art. 60 ust. 2 (w związku z art. 86) ustawy z dnia 27 marca 2003 roku o planowaniu i zagospodarowaniu przestrzennym - /Dz.U Nr 80 poz. 717/.

PODSTAWA PRAWNA:

Ustawa z dnia 27 marca 2003 o planowaniu i zagospodarowaniu przestrzennym /Dz.U. z dnia 10 maja 2003 r. Nr 80 poz. 717/, art. 60 ust. 2, art. 106 kpa, w związku z art. 46 ust. 2a ustawy o samorządzie województwa.

PROPOZYCJA ZAŁATWIENIA:

Uzgodnienie (w formie postanowienia) bez uwag decyzji wymienionych wyżej, ponieważ lokalizacje przedsięwzięć, o których mowa w decyzjach Urzędu Miasta i Gminy Busko-Zdrój, nie kolidują z zadaniami samorządu województwa objętymi uchwalonymi przez Sejmik Województwa programami, uwzględnionymi w planie zagospodarowania przestrzennego województwa świętokrzyskiego (art. 39 ust. 3 pkt 3 w/w ustawy o planowaniu i zagospodarowaniu przestrzennym).

Akceptuję:

Dyrektor Departamentu
Radca Prawny

Członek Zarządu Województwa

RRZVI-0725/w/495/04

Kielce, dnia 21.05.2004r.

**Wniosek
do Zarządu Województwa Świętokrzyskiego**

SPRAWA: uzgodnienie przez Zarząd Województwa projektów decyzji o warunkach zabudowy, w drodze postanowienia.

OPIS STANU FAKTYCZNEGO

Urząd Gminy w Obrazowie wystąpił o uzgodnienie decyzji ustalających warunki zabudowy dla inwestycji polegającej na:

1. budowa budynku mieszkalnego wraz z przyłączami infrastruktury technicznej, na działce oznaczonej w ewidencji gruntów nr 41 położonej w miejscowości Sucharów gm. Obrazów- pismo znak: UAN-7331/15/2/04 z dnia 28.04.2004r.
2. zmiana sposobu użytkowania budynku gospodarczego na stację kontroli pojazdów, na działce oznaczonej w ewidencji gruntów nr 397/27 położonej w miejscowości Chwałki gm. Obrazów- pismo znak: UAN-7331/6/2/04 z dnia 28.04.2004r.
3. budowa budynku mieszkalnego jednorodzinnego, zbiornika na ścieki sanitarne, przyłącza: energetyczne, wodociągowe, gazowe i sanitarne, na działce oznaczonej w ewidencji gruntów nr 111/1 położonej w miejscowości Lenarczyce gm. Obrazów- pismo znak: UAN-7331/2/2/04 z dnia 28.04.2004r.

4. rozbudowa budynku mieszkalnego, budowa budynku przechowalni owoców i warzyw oraz budowa garażu, na działce oznaczonej w ewidencji gruntów nr 109 położonej w miejscowości Rożki gm. Obrazów- pismo znak: UAN-7331/16/2/04 z dnia 28.04.2004r.
5. budowa budynku przechowalni owoców i warzyw, na działce oznaczonej w ewidencji gruntów nr 372/1 położonej w miejscowości Bileza gm. Obrazów- pismo znak: UAN-7331/20/2/04 z dnia 28.04.2004r.
6. budowa budynku przechowalni owoców i warzyw, na działce oznaczonej w ewidencji gruntów nr 34 położonej w miejscowości Sucharzew gm. Obrazów- pismo znak: UAN-7331/15/2/04 z dnia 28.04.2004r

Obowiązek uzgadniania z Zarządem Województwa decyzji o warunkach zabudowy w zakresie zadań samorządu województwa wynika z art. 60 ust. 2 (w związku z art. 86) ustawy z dnia 27 marca 2003 roku o planowaniu i zagospodarowaniu przestrzennym - /Dz.U Nr 80 poz. 717/.

PODSTAWA PRAWNA:

Ustawa z dnia 27 marca 2003 o planowaniu i zagospodarowaniu przestrzennym /Dz.U. z dnia 10 maja 2003 r. Nr 80 poz. 717/, art. 60 ust. 2, art. 106 kpa, w związku z art. 46 ust. 2a ustawy o samorządzie województwa.

PROPOZYCJA ZAŁATWIENIA:

Uzgodnienie (w formie postanowienia) bez uwag decyzji wymienionych wyżej, ponieważ lokalizacje przedsięwzięć, o których mowa w decyzjach Urzędu Gminy w Obrazowie, nie kolidują z zadaniami samorządu województwa objętymi uchwalonymi przez Sejmik Województwa programami, uwzględnionymi w planie zagospodarowania przestrzennego województwa świętokrzyskiego (art. 39 ust. 3 pkt 3 w/w ustawy o planowaniu i zagospodarowaniu przestrzennym).

Akceptuję:

Dyrektor Departamentu
Radca Prawny

Członek Zarządu Województwa

RRZVI-0725/w/496/04

Kielce, dnia 21.05.2004r.

**Wniosek
do Zarządu Województwa Świętokrzyskiego**

SPRAWA: uzgodnienie przez Zarząd Województwa projektów decyzji o warunkach zabudowy, w drodze postanowienia.

OPIS STANU FAKTYCZNEGO

Urząd Miasta i Gminy w Ćmielowie wystąpił o uzgodnienie decyzji ustalających warunki zabudowy dla inwestycji polegającej na:

1. budowa budynku mieszkalnego wraz z przyłączem energetycznym, wodociągowym oraz budynku gospodarczego i zbiornika na nieczystości płynne-szambo, na działce oznaczonej w ewidencji gruntów nr 121 położonej w miejscowości Przeuszyn gm. Ćmielów- pismo znak: UAN-7331/11/2004 z dnia 28.04.2004r.

Obowiązek uzgadniania z Zarządem Województwa decyzji o warunkach zabudowy w zakresie zadań samorządu województwa wynika z art. 60 ust. 2 (w związku z art. 86) ustawy z dnia 27 marca 2003 roku o planowaniu i zagospodarowaniu przestrzennym - /Dz.U Nr 80 poz. 717/.

PODSTAWA PRAWNA:

Ustawa z dnia 27 marca 2003 o planowaniu i zagospodarowaniu przestrzennym /Dz.U. z dnia 10 maja 2003 r. Nr 80 poz. 717/, art. 60 ust. 2, art. 106 kpa, w związku z art. 46 ust. 2a ustawy o samorządzie województwa.

PROPOZYCJA ZAŁATWIENIA:

Uzgodnienie (w formie postanowienia) bez uwag decyzji wymienionych wyżej, ponieważ lokalizacje przedsięwzięć, o których mowa w decyzjach Urzędu Miasta i Gminy w Ćmielowie, nie kolidują z zadaniami samorządu województwa objętymi uchwalonymi przez Sejmik Województwa programami, uwzględnionymi w planie zagospodarowania przestrzennego województwa świętokrzyskiego (art. 39 ust. 3 pkt 3 w/w ustawy o planowaniu i zagospodarowaniu przestrzennym).

Akceptuję:

Dyrektor Departamentu
Radca Prawny

Członek Zarządu Województwa

RRZVI-0725/w/497/04

Kielce, dnia 21.05.2004r.

**Wniosek
do Zarządu Województwa Świętokrzyskiego**

SPRAWA: uzgodnienie przez Zarząd Województwa projektów decyzji o warunkach zabudowy, w drodze postanowienia.

OPIS STANU FAKTYCZNEGO

Burmistrz Miasta i Gminy Suchedniów wystąpił o uzgodnienie decyzji ustalających warunki zabudowy dla inwestycji polegającej na:

1. dobudowa tarasu do istniejącego budynku mieszkalnego, na działce oznaczonej w ewidencji gruntów nr 1352/1 położonej przy ul. Powstańców 1863 r nr 41 w Suchedniowie- pismo znak: B-7331/G/15/04 z dnia 22.04.2004r.
2. budowa domu mieszkalnego jednorodzinного i budynku gospodarczego /zabudowa zagrodowa/ wraz z infrastrukturą towarzyszącą i zbiornikiem na ścieki, na działce oznaczonej w ewidencji gruntów nr 4331 położonej przy ul. Granicznej w Suchedniowie- pismo znak: B-7331/G/14/04 z dnia 16.04.2004r.

Obowiązek uzgadniania z Zarządem Województwa decyzji o warunkach zabudowy w zakresie zadań samorządu województwa wynika z art. 60 ust. 2 (w związku z art. 86) ustawy z dnia 27 marca 2003 roku o planowaniu i zagospodarowaniu przestrzennym - /Dz.U Nr 80 poz. 717/.

PODSTAWA PRAWNA:

Ustawa z dnia 27 marca 2003 o planowaniu i zagospodarowaniu przestrzennym /Dz.U. z dnia 10 maja 2003 r. Nr 80 poz. 717/, art. 60 ust. 2, art. 106 kpa, w związku z art. 46 ust. 2a ustawy o samorządzie województwa.

PROPOZYCJA ZAŁATWIENIA:

Uzgodnienie (w formie postanowienia) bez uwag decyzji wymienionych wyżej, ponieważ lokalizacje przedsięwzięć, o których mowa w decyzjach Burmistrza Miasta i Gminy Suchedniów, nie kolidują z zadaniami samorządu województwa objętymi uchwalonymi przez Sejmik Województwa programami, uwzględnionymi w planie zagospodarowania przestrzennego województwa świętokrzyskiego (art. 39 ust. 3 pkt 3 w/w ustawy o planowaniu i zagospodarowaniu przestrzennym).

Akceptuję:

Dyrektor Departamentu
Radca Prawny

Członek Zarządu Województwa

**Wniosek
do Zarządu Województwa Świętokrzyskiego**

SPRAWA: uzgodnienie przez Zarząd Województwa projektów decyzji o warunkach zabudowy, w drodze postanowienia.

OPIS STANU FAKTYCZNEGO

Wójt Gminy Oksa wystąpił o uzgodnienie decyzji ustalających warunki zabudowy dla inwestycji polegającej na:

1. budowa domu mieszkalnego jednorodzinnego z przyłączami infrastruktury technicznej: elektrycznym, wodociągowym, kanalizacyjnym i bezodpływowym zbiornikiem na ścieki bytowe, na działce oznaczonej w ewidencji gruntów nr 348/3 położonej w miejscowości Zakrzów gm. Oksa- pismo znak:7331/1/04 z dnia 30.04.2004r.

Obowiązek uzgadniania z Zarządem Województwa decyzji o warunkach zabudowy w zakresie zadań samorządu województwa wynika z art. 60 ust. 2 (w związku z art. 86) ustawy z dnia 27 marca 2003 roku o planowaniu i zagospodarowaniu przestrzennym - /Dz.U Nr 80 poz. 717/.

PODSTAWA PRAWNA:

Ustawa z dnia 27 marca 2003 o planowaniu i zagospodarowaniu przestrzennym /Dz.U. z dnia 10 maja 2003 r. Nr 80 poz. 717/, art. 60 ust. 2, art. 106 kpa, w związku z art. 46 ust. 2a ustawy o samorządzie województwa.

PROPOZYCJA ZAŁATWIENIA:

Uzgodnienie (w formie postanowienia) bez uwag decyzji wymienionych wyżej, ponieważ lokalizacje przedsięwzięć, o których mowa w decyzjach Wójta Gminy Oksa, nie kolidują z zadaniami samorządu województwa objętymi uchwalonymi przez Sejmik Województwa programami, uwzględnionymi w planie zagospodarowania przestrzennego województwa świętokrzyskiego (art. 39 ust. 3 pkt 3 w/w ustawy o planowaniu i zagospodarowaniu przestrzennym).

Akceptuję:

Dyrektor Departamentu
Radca Prawny

Członek Zarządu Województwa

**Wniosek
do Zarządu Województwa Świętokrzyskiego**

SPRAWA: uzgodnienie przez Zarząd Województwa projektów decyzji o warunkach zabudowy, w drodze postanowienia.

OPIS STANU FAKTYCZNEGO

Urząd Gminy Radoszyce wystąpił o uzgodnienie decyzji ustalających warunki zabudowy dla inwestycji polegającej na:

1. budowa budynku mieszkalnego jednorodzinnego z niezbędnymi instalacjami i przyłączami: elektrycznym, wodociągowym i kanalizacyjnym, zbiornika na ścieki sanitarne oraz budowa budynku gospodarczego, na działce oznaczonej w ewidencji gruntów nr 440 położonej w miejscowości Mościska gm. Radoszyce- pismo znak:BP.7331-18/04 z dnia 28.04.2004r.
2. budowa budynku mieszkalnego jednorodzinnego z niezbędnymi instalacjami i przyłączami: elektrycznym, wodociągowym i kanalizacyjnym, zbiornika na ścieki sanitarne, garażu i dwóch budynków gospodarczych, na działce oznaczonej w ewidencji gruntów nr 233 po-

zonej w miejscowości Nalewajków gm. Radoszyce- pismo znak:BP.7331-17/04 z dnia 28.04.2004r

3.rozbudowa istniejącego budynku mieszkalnego jednorodzinne, na działce oznaczonej w ewidencji gruntów nr 285 położonej w miejscowości Kłucko gm. Radoszyce- pismo znak:BP.7331-30/04 z dnia 28.04.2004r

4.budowa budynku mieszkalnego jednorodzinne z niezbędnymi instalacjami i przyłączami: elektrycznym, wodociągowym i kanalizacyjnym oraz zbiornika na ścieki sanitarne, na działce oznaczonej w ewidencji gruntów nr 225 położonej w miejscowości Wyrębów gm. Radoszyce- pismo znak:BP.7331-26/04 z dnia 4.05.2004r.

Obowiązek uzgadniania z Zarządem Województwa decyzji o warunkach zabudowy w zakresie zadań samorządu województwa wynika z art. 60 ust. 2 (w związku z art. 86) ustawy z dnia 27 marca 2003 roku o planowaniu i zagospodarowaniu przestrzennym - /Dz.U Nr 80 poz. 717/.

PODSTAWA PRAWNA:

Ustawa z dnia 27 marca 2003 o planowaniu i zagospodarowaniu przestrzennym /Dz.U. z dnia 10 maja 2003 r. Nr 80 poz. 717/, art. 60 ust. 2, art. 106 kpa, w związku z art. 46 ust. 2a ustawy o samorządzie województwa.

PROPOZYCJA ZAŁATWIENIA:

Uzgodnienie (w formie postanowienia) bez uwag decyzji wymienionych wyżej, ponieważ lokalizacje przedsięwzięć, o których mowa w decyzjach Urzędu Gminy Radoszyce, nie kolidują z zadaniami samorządu województwa objętymi uchwalonymi przez Sejmik Województwa programami, uwzględnionymi w planie zagospodarowania przestrzennego województwa świętokrzyskiego (art. 39 ust. 3 pkt 3 w/w ustawy o planowaniu i zagospodarowaniu przestrzennym).

Akceptuję:

Dyrektor Departamentu
Radca Prawny

Członek Zarządu Województwa

RRZVI-0725/w/500/04

Kielce, dnia 21.05.2004r.

Wniosek do Zarządu Województwa Świętokrzyskiego

SPRAWA: uzgodnienie przez Zarząd Województwa projektów decyzji o warunkach zabudowy, w drodze postanowienia.

OPIS STANU FAKTYCZNEGO

Wójt Gminy Nowa Słupia wystąpił o uzgodnienie decyzji ustalających warunki zabudowy dla inwestycji polegającej na:

1.budowa budynku mieszkalnego jednorodzinne, realizacja urządzeń budowlanych w rozumieniu art. 3 pkt 9 ustawy Prawo budowlane niezbędnych do jego użytkowania zgodnie z przeznaczeniem, na działkach oznaczonych w ewidencji gruntów nr 1027/2 i 1027/1 położonych w miejscowości Nowa Słupia gm. Nowa Słupia- pismo znak: RTI/BD-7331/16/04 z dnia 29.04.2004r.

2.budowa budynku mieszkalnego jednorodzinne, budowa bezodpływowego zbiornika na ścieki, realizacja urządzeń budowlanych w rozumieniu art. 3 pkt 9 ustawy Prawo budowlane niezbędnych do jego użytkowania zgodnie z przeznaczeniem, na działce oznaczonej w ewidencji gruntów nr 1710/1 położonej w miejscowości Nowa Słupia-Łazy gm. Nowa Słupia- pismo znak: RTI/BD-7331/12/04 z dnia 29.04.2004r.

3.budowa budynku mieszkalnego jednorodzinne, budowa bezodpływowego zbiornika na ścieki, realizacja urządzeń budowlanych w rozumieniu art. 3 pkt 9 ustawy Prawo budowlane

niezbędnych do jego użytkowania zgodnie z przeznaczeniem, na działce oznaczonej w ewidencji gruntów nr 665 położonej w miejscowości Starej Słupi gm. Nowa Słupia- pismo znak: RTI/BD-7331/13/04 z dnia 4.05.2004r.

4. budowa budynku mieszkalnego jednorodzinnego, budowa bezodpływowego zbiornika na ścieki, realizacja urządzeń budowlanych w rozumieniu art. 3 pkt 9 ustawy Prawo budowlane niezbędnych do jego użytkowania zgodnie z przeznaczeniem, na działce oznaczonej w ewidencji gruntów nr 872 położonej w miejscowości Jeziorko gm. Nowa Słupia- pismo znak: RTI/BD-7331/14/04 z dnia 4.05.2004r.

5. zmiana dachu na istniejącym budynku mieszkalnym jednorodzinnym, ze stropodachu na dach z poddaszem użytkowym, na działce oznaczonej w ewidencji gruntów nr 758 położonej w miejscowości Jeziorko gm. Nowa Słupia- pismo znak: RTI/BD-7331/7/04 z dnia 4.05.2004r.

6. rozbudowa budynku mieszkalnego jednorodzinnego, budowa bezodpływowego zbiornika na ścieki, realizacja urządzeń budowlanych w rozumieniu art. 3 pkt 9 ustawy Prawo budowlane niezbędnych do jego użytkowania zgodnie z przeznaczeniem, na działkach oznaczonych w ewidencji gruntów nr 385 i 389 położonych w miejscowości Sosnówka gm. Nowa Słupia- pismo znak: RTI/BD-7331/15/04 z dnia 4.05.2004r.

Obowiązek uzgadniania z Zarządem Województwa decyzji o warunkach zabudowy w zakresie zadań samorządu województwa wynika z art. 60 ust. 2 (w związku z art. 86) ustawy z dnia 27 marca 2003 roku o planowaniu i zagospodarowaniu przestrzennym - /Dz.U Nr 80 poz. 717/.

PODSTAWA PRAWNA:

Ustawa z dnia 27 marca 2003 o planowaniu i zagospodarowaniu przestrzennym /Dz.U. z dnia 10 maja 2003 r. Nr 80 poz. 717/, art. 60 ust. 2, art. 106 kpa, w związku z art. 46 ust. 2a ustawy o samorządzie województwa.

PROPOZYCJA ZAŁATWIENIA:

Uzgodnienie (w formie postanowienia) bez uwag decyzji wymienionych wyżej, ponieważ lokalizacje przedsięwzięć, o których mowa w decyzjach Wójta Gminy Nowa Słupia, nie kolidują z zadaniami samorządu województwa objętymi uchwalonymi przez Sejmik Województwa programami, uwzględnionymi w planie zagospodarowania przestrzennego województwa świętokrzyskiego (art. 39 ust. 3 pkt 3 w/w ustawy o planowaniu i zagospodarowaniu przestrzennym).

Akceptuję:

Dyrektor Departamentu
Radca Prawny

Członek Zarządu Województwa

RRZVI-0725/w/501/04

Kielce, dnia 21.05.2004r.

Wniosek do Zarządu Województwa Świętokrzyskiego

SPRAWA: uzgodnienie przez Zarząd Województwa projektów decyzji o warunkach zabudowy, w drodze postanowienia.

OPIS STANU FAKTYCZNEGO

Urząd Gminy Bodzechów wystąpił o uzgodnienie decyzji ustalających warunki zabudowy dla inwestycji polegającej na:

1. budowa budynku handlowo-usługowego branży spożywczo-przemysłowej ze zbiornikiem na nieczystości ciekłe oraz budowa zjazdu z ulicy Bagno, na działce oznaczonej w ewidencji gruntów nr 875/8 położonej w miejscowości Bodzechów gm. Bodzechów- pismo znak: TI-7331/37/2004 z dnia 15.04.2004r.

2. budowa budynku handlowo-usługowego branży spożywczo-przemysłowej ze zbiornikiem na nieczystości ciekłe oraz budowa zjazdu z ulicy Kolejowej, na działce oznaczonej w ewidencji gruntów nr 875/11 położonej w miejscowości Bodzechów gm. Bodzechów- pismo znak: TI-7331/36/2004 z dnia 15.04.2004r
3. rozbudowa istniejącego budynku mieszkalnego od strony północnej, na działce oznaczonej w ewidencji gruntów 609 położonej w miejscowości Sudół gm. Bodzechów- pismo znak: TI-7331/30/2004 z dnia 6.04.2004r.
4. budowa budynku biurowo-socjalnego, budynku gospodarczo-garażowego z przeznaczeniem na trzy samochody osobowo-dostawcze oraz sprzęt i narzędzia budowlane, zbiornika na nieczystości ciekłe do 10 m³ z przykanalikiem, dwóch zbiorników gazowych do celów grzewczych o poj. do 5000 m³ każdy, na działce oznaczonej w ewidencji gruntów 675/1 położonej w miejscowości Sudół gm. Bodzechów- pismo znak: TI-7331/33/2004 z dnia 15.04.2004r.

Obowiązek uzgadniania z Zarządem Województwa decyzji o warunkach zabudowy w zakresie zadań samorządu województwa wynika z art. 60 ust. 2 (w związku z art. 86) ustawy z dnia 27 marca 2003 roku o planowaniu i zagospodarowaniu przestrzennym - /Dz.U Nr 80 poz. 717/.

PODSTAWA PRAWNA:

Ustawa z dnia 27 marca 2003 o planowaniu i zagospodarowaniu przestrzennym /Dz.U. z dnia 10 maja 2003 r. Nr 80 poz. 717/, art. 60 ust. 2, art. 106 kpa, w związku z art. 46 ust. 2a ustawy o samorządzie województwa.

PROPOZYCJA ZAŁATWIENIA:

Uzgodnienie (w formie postanowienia) bez uwag decyzji wymienionych wyżej, ponieważ lokalizacje przedsięwzięć, o których mowa w decyzjach Urzędu Gminy Bodzechów, nie kolidują z zadaniami samorządu województwa objętymi uchwalonymi przez Sejmik Województwa programami, uwzględnionymi w planie zagospodarowania przestrzennego województwa świętokrzyskiego (art. 39 ust. 3 pkt 3 w/w ustawy o planowaniu i zagospodarowaniu przestrzennym).

Akceptuję:

Dyrektor Departamentu
Radca Prawny

Członek Zarządu Województwa

PRZVI-0725/w/502/04

Kielce, dnia 21.05.2004r.

**Wniosek
do Zarządu Województwa Świętokrzyskiego**

SPRAWA: uzgodnienie przez Zarząd Województwa projektów decyzji o warunkach zabudowy, w drodze postanowienia.

OPIS STANU FAKTYCZNEGO

Urząd Miasta Skarżysko-Kamienna wystąpił o uzgodnienie decyzji ustalających warunki zabudowy dla inwestycji polegającej na:

1. budowa budynku mieszkalnego jednorodzinne parterowego z poddaszem użytkowym z przyłączami: energetycznym, wodociągowym i kanalizacji sanitarnej wraz ze zbiornikiem na nieczystości ciekłe, na działkach oznaczonych w ewidencji gruntów nr 1054 i 81/1200 położonych przy ul. Modrzewiowej 36 w Skarżysku-Kamiennej- pismo znak: PiOŚ.IV-7331/27/04 z dnia 21.04.2004r.
2. budowa budynku mieszkalnego z częścią handlową „elementy ogrodzeniowe” oraz przyłączami: wodociągowym, energetycznym, kanalizacji sanitarnej wraz ze zbiornikiem na nie-

czystości ciekłe, na działkach oznaczonych w ewidencji gruntów nr 178 i 362/2 położonych przy ul. Ponurego w Skarżysku-Kamiennej- pismo znak: PiOŚ.IV-7331/34/04 z dnia 30.04.2004r.

3. rozbudowa istniejącego budynku mieszkalnego, na działce oznaczonej w ewidencji gruntów nr 1048 położonej przy ul. Modrzewiowej 30 w Skarżysku-Kamiennej- pismo znak: PiOŚ.III-7331/54/04 z dnia 29.04.2004r.
4. budowa drogi wewnętrznej, parkingów oświetlenia, kanalizacji deszczowej oraz ogrodzenia-mur oporowy do 1,5 m, na działkach oznaczonych w ewidencji gruntów nr 47/6 i 79 położonych przy ul. Piłsudskiego 51 w Skarżysku-Kamiennej- pismo znak: PiOŚ.IV-7331/23/04 z dnia 22.04.2004r.

Obowiązek uzgadniania z Zarządem Województwa decyzji o warunkach zabudowy w zakresie zadań samorządu województwa wynika z art. 60 ust. 2 (w związku z art. 86) ustawy z dnia 27 marca 2003 roku o planowaniu i zagospodarowaniu przestrzennym - /Dz.U Nr 80 poz. 717/.

PODSTAWA PRAWNA:

Ustawa z dnia 27 marca 2003 o planowaniu i zagospodarowaniu przestrzennym /Dz.U. z dnia 10 maja 2003 r. Nr 80 poz. 717/, art. 60 ust. 2, art. 106 kpa, w związku z art. 46 ust. 2a ustawy o samorządzie województwa.

PROPOZYCJA ZAŁATWIENIA:

Uzgodnienie (w formie postanowienia) bez uwag decyzji wymienionych wyżej, ponieważ lokalizacje przedsięwzięć, o których mowa w decyzjach Urzędu Miasta Skarżysko-Kamienna, nie kolidują z zadaniami samorządu województwa objętymi uchwalonymi przez Sejmik Województwa programami, uwzględnionymi w planie zagospodarowania przestrzennego województwa świętokrzyskiego (art. 39 ust. 3 pkt 3 w/w ustawy o planowaniu i zagospodarowaniu przestrzennym).

Akceptuję:

Dyrektor Departamentu
Radca Prawny

Członek Zarządu Województwa

RRZVI-0725/w/503/04

Kielce, dnia 21.05.2004r.

Wniosek do Zarządu Województwa Świętokrzyskiego

SPRAWA: uzgodnienie przez Zarząd Województwa projektów decyzji o warunkach zabudowy, w drodze postanowienia.

OPIS STANU FAKTYCZNEGO

Urząd Gminy Zagnańsk wystąpił o uzgodnienie decyzji ustalających warunki zabudowy dla inwestycji polegającej na:

1. rozbudowa budynku mieszkalnego jednorodzinnego, na działce oznaczonej w ewidencji gruntów nr 363 położonej w miejscowości Zachełmie gm. Zagnańsk - pismo znak: GKB-7331/WZ-6/2004 z dnia 30.04.2004r.
2. budowa budynku mieszkalnego jednorodzinnego wraz z niezbędną infrastrukturą techniczną, na działce oznaczonej w ewidencji gruntów nr 625 położonej w miejscowości **Chrusty gm. Zagnańsk** - pismo znak: GKB-7331/WZ-9/2004 z dnia 30.04.2004r.

Obowiązek uzgadniania z Zarządem Województwa decyzji o warunkach zabudowy w zakresie zadań samorządu województwa wynika z art. 60 ust. 2 (w związku z art. 86) ustawy z dnia 27 marca 2003 roku o planowaniu i zagospodarowaniu przestrzennym - /Dz.U Nr 80 poz. 717/.

PODSTAWA PRAWNA:

Ustawa z dnia 27 marca 2003 o planowaniu i zagospodarowaniu przestrzennym /Dz.U. z dnia 10 maja 2003 r. Nr 80 poz. 717/, art. 60 ust. 2, art. 106 kpa, w związku z art. 46 ust. 2a ustawy o samorządzie województwa.

PROPOZYCJA ZAŁATWIENIA:

Uzgodnienie (w formie postanowienia) bez uwag decyzji wymienionych wyżej, ponieważ lokalizacje przedsięwzięć, o których mowa w decyzjach Urzędu Gminy Zagnańsk, nie kolidują z zadaniami samorządu województwa objętymi uchwalonymi przez Sejmik Województwa programami, uwzględnionymi w planie zagospodarowania przestrzennego województwa świętokrzyskiego (art. 39 ust. 3 pkt 3 w/w ustawy o planowaniu i zagospodarowaniu przestrzennym).

Akceptuję:

Dyrektor Departamentu
Radca Prawny

Członek Zarządu Województwa

RRZVI-0725/w/504/04

Kielce, dnia 21.05.2004r.

**Wniosek
do Zarządu Województwa Świętokrzyskiego**

SPRAWA: uzgodnienie przez Zarząd Województwa projektów decyzji o warunkach zabudowy, w drodze postanowienia.

OPIS STANU FAKTYCZNEGO

Burmistrz Sandomierza wystąpił o uzgodnienie decyzji ustalających warunki zabudowy dla inwestycji polegającej na:

1. remont istniejącego pawilonu handlowego –zabudowa istniejącego podcienia jako dobudowa- bez jakiegokolwiek możliwości nadbudowy, istniejącej części pawilonu od strony ul. Kwiatkowskiego, która ma charakter obiektu tymczasowego-przeznaczonego do natychmiastowej rozbiórki w chwili przebudowy i rozbudowy drogi krajowej /ul. Kwiatkowskiego/, zgodnie z normatywem projektowym dla tego typu dróg, na działce oznaczonej w ewidencji gruntów nr 450/22 położonej przy ul. Kwiatkowskiego w Sandomierzu - pismo znak: UA.7331-40/04 z dnia 28.04.2004r.
2. budowa podpiwniczonego budynku mieszkalnego jednorodzinne, parterowego z poddaszem użytkowym oraz garażem zlokalizowanym przy budynku wraz z przyłączami infrastruktury technicznej, na działce oznaczonej w ewidencji gruntów nr 516/4 położonej przy ul. Kś. Henryka Sandomierskiego w Sandomierzu - pismo znak: UA.7331/39/2004 z dnia 5.05.2004r.

Obowiązek uzgadniania z Zarządem Województwa decyzji o warunkach zabudowy w zakresie zadań samorządu województwa wynika z art. 60 ust. 2 (w związku z art. 86) ustawy z dnia 27 marca 2003 roku o planowaniu i zagospodarowaniu przestrzennym - /Dz.U Nr 80 poz. 717/.

PODSTAWA PRAWNA:

Ustawa z dnia 27 marca 2003 o planowaniu i zagospodarowaniu przestrzennym /Dz.U. z dnia 10 maja 2003 r. Nr 80 poz. 717/, art. 60 ust. 2, art. 106 kpa, w związku z art. 46 ust. 2a ustawy o samorządzie województwa.

PROPOZYCJA ZAŁATWIENIA:

Uzgodnienie (w formie postanowienia) bez uwag decyzji wymienionych wyżej, ponieważ lokalizacje przedsięwzięć, o których mowa w decyzjach Burmistrza Sandomierza, nie kolidują z zadaniami samorządu województwa objętymi uchwalonymi przez Sejmik Województwa programami, uwzględnionymi w planie zagospodarowania przestrzennego województwa

świętokrzyskiego (art. 39 ust. 3 pkt 3 w/w ustawy o planowaniu i zagospodarowaniu przestrzennym).

Akceptuję:

Dyrektor Departamentu
Radca Prawny

Członek Zarządu Województwa

RRZVI-0725/w/505/04

Kielce, dnia 21.05.2004r.

**Wniosek
do Zarządu Województwa Świętokrzyskiego**

SPRAWA: uzgodnienie przez Zarząd Województwa projektów decyzji o warunkach zabudowy, w drodze postanowienia.

OPIS STANU FAKTYCZNEGO

Urząd Miasta w Ostrowcu Świętokrzyskim wystąpił o uzgodnienie decyzji ustalających warunki zabudowy dla inwestycji polegającej na:

1. rozbudowa istniejącego budynku mieszkalnego jednorodzinnego /o dodatkowe pokoje mieszkalne i łazienkę/ oraz nadbudowa istniejącego budynku mieszkalnego /zmiana konstrukcji dachu/, na działce oznaczonej w ewidencji gruntów nr 36 położonej przy ul. Górnej w Ostrowcu Świętokrzyskim- pismo znak: WRM.I.7331-64/04 z dnia 28.04.2004r.
2. dobudowa ganku do istniejącego budynku mieszkalnego, na działce oznaczonej w ewidencji gruntów nr 198 położonej przy ul. Wiązowej 13 w Ostrowcu Świętokrzyskim- pismo znak: WRM.I.7331-60/04 z dnia 28.04.2004r.
3. rozbudowa i nadbudowa budynku mieszkalnego jednorodzinnego parterowego o pomieszczenia mieszkalne na I piętrze oraz ganek, na działce oznaczonej w ewidencji gruntów nr 10 położonej przy ul. Górnej 8 w Ostrowcu Świętokrzyskim- pismo znak: WRM.I.7331-53/04 z dnia 28.04.2004r.
4. budowa kanalizacji teletechnicznej dla potrzeb sieci telewizji kablowej, na działkach oznaczonych w ewidencji gruntów nr 43/2, 87/2, 89, 90/1, 91, 92/1, 94/1, 94/23, 94/24, 94/25, 94/26, 94/27, 94/28, 94/29, 94/30, 94/33, 94/40, 94/41, 94/42, 94/43, 94/46, 99 przy ul. Iłżeckiej, nr 103, 113/2, 114/2, 114/3, 115/2, 116/1, 116/2, 79 przy ul. Radwana, nr 2/2, 3/2, 4, 5/2, 6/2, 47/3, 47/4, 49/3, 61/4, 69/2, 72/5, 75 przy ul. Siennieńskiej, nr 1 przy ul. Polnej, nr 90 przy ul. Iłżeckiej- pismo znak: WRM.I.7331-56/04 z dnia 5.05.2004r.
5. budowa tymczasowego pawilonu handlowego /z możliwością demontażu/ na okres 3 lat branży przemysłowej, pow. sprzedażowej 45,0m², na działce oznaczonej w ewidencji gruntów nr 47/2 położonej przy ul. Iłżeckiej w Ostrowcu Świętokrzyskim- pismo znak: WRM.I.7331-50/04 z dnia 4.05.2004r.
6. budowa zjazdu z ul. Klimkiewiczowskiej na działkę nr 5/143, zjazdu z ul. Kościuszki na działkę nr 5/13, zbiornika na wody opadowe-retencyjnego, szczelnego, na działkach oznaczonych w ewidencji gruntów nr 5/13, 4, 6 obręb 45 arkusz 3 położonych przy ul. Kościuszki 4 w Ostrowcu Świętokrzyskim- pismo znak: WRM.I.7331-55/04 z dnia 5.05.2004r.
7. budowa budynku mieszkalnego jednorodzinnego z garażem na samochód osobowy, na działce oznaczonej w ewidencji gruntów nr 31/3 położonej przy ul. Chmielowskiej w Ostrowcu Świętokrzyskim- pismo znak: WRM.I.7331-62/04 z dnia 6.05.2004r.

Obowiązek uzgadniania z Zarządem Województwa decyzji o warunkach zabudowy w zakresie zadań samorządu województwa wynika z art. 60 ust. 2 (w związku z art. 86) ustawy z dnia 27 marca 2003 roku o planowaniu i zagospodarowaniu przestrzennym - /Dz.U Nr 80 poz. 717/.

PODSTAWA PRAWNA:

Ustawa z dnia 27 marca 2003 o planowaniu i zagospodarowaniu przestrzennym /Dz.U. z dnia 10 maja 2003 r. Nr 80 poz. 717/, art. 60 ust. 2, art. 106 kpa, w związku z art. 46 ust. 2a ustawy o samorządzie województwa.

PROPOZYCJA ZAŁATWIENIA:

Uzgodnienie (w formie postanowienia) bez uwag decyzji wymienionych wyżej, ponieważ lokalizacje przedsięwzięć, o których mowa w decyzjach Urzędu Miasta Ostrowca Świętokrzyskiego, nie kolidują z zadaniami samorządu województwa objętymi uchwalonymi przez Sejmik Województwa programami, uwzględnionymi w planie zagospodarowania przestrzennego województwa świętokrzyskiego (art. 39 ust. 3 pkt 3 w/w ustawy o planowaniu i zagospodarowaniu przestrzennym).

Akceptuję:

Dyrektor Departamentu
Radca Prawny

Członek Zarządu Województwa

RRZVI-0725/w/506/04

Kielce, dnia 21.05.2004r.

**Wniosek
do Zarządu Województwa Świętokrzyskiego**

SPRAWA: uzgodnienie przez Zarząd Województwa projektów decyzji o warunkach zabudowy, w drodze postanowienia.

OPIS STANU FAKTYCZNEGO

Urząd Miasta Kielce wystąpił o uzgodnienie decyzji ustalających warunki zabudowy dla inwestycji polegającej na:

1. budowa wiatrołapu i podjazdu dla osób niepełnosprawnych do budynku magazynowo-biurowego, na działce oznaczonej w ewidencji gruntów nr 391/4 położonej przy ul. Jagiellońskiej 70 w Kielcach - pismo znak: GPAB.II.7331-12-5/2004 z dnia 22.04.2004r.
2. rozbudowa istniejącego kompleksu sportowego o wielofunkcyjną halę sportową wraz z infrastrukturą i parkingami, na działkach oznaczonych w ewidencji gruntów nr 447/4, 447/3, 447/6, 445/3, 445/1, 443/1, 443/2, 98/1, 98/2 położonych przy ul. Bocznej w Kielcach - pismo znak: GPAB.II.7331-12-16/2004 z dnia 29.04.2004r.
3. zmiana sposobu użytkowania lokalu handlowego /sklep spożywczy/ na kawiarnię w budynku jednokondygnacyjnym, na działce oznaczonej w ewidencji gruntów nr 616/19 położonej przy ul. Turystycznej 1 w Kielcach - pismo znak: GPAB.II.7331-12-4/2004 z dnia 22.04.2004r.
4. wykonanie dodatkowego otworu okiennego w północnej elewacji budynku mieszkalnego wraz z podziałem działki nr 61, położonej przy ul. Kruszelnickiego 205 w Kielcach - pismo znak: GPAB.II.7331-12-1/2004 z dnia 21.04.2004r.
5. przebudowa części istniejącego budynku handlowo-produkcyjno-usługowego związanej ze zmianą sposobu użytkowania z przeznaczeniem na pomieszczenia usługowe i socjalne, na działce oznaczonej w ewidencji gruntów nr 217 obręb 016 położonej przy ul. Małej 1 w Kielcach - pismo znak: GPAB.II.7331-2-37/04 z dnia 27.04.2004r.
6. rozbudowa istniejącego budynku mieszkalnego jednorodzinnego z przeznaczeniem na cele mieszkalne oraz zmiana sposobu użytkowania poddasza nieużytkowego na cele mieszkalne, na działce oznaczonej w ewidencji gruntów nr 39 obręb 10117 położonej przy ul. Kościuszki 46 w Kielcach - pismo znak: GPAB.II.7331-8-21/04 z dnia 30.04.2004r.

7. budowa budynku mieszkalnego jednorodzinnego wraz z urządzeniami techniczno-budowlanymi, na działkach oznaczonych w ewidencji gruntów nr 8/1 i 8/2 położonych przy ul. Leśniówka w Kielcach-pismo znak: GPAB.II.7331-6-10/2004 z dnia 29.04.2004r.
8. budowa II kondygnacyjnego budynku usługowo-handlowo-mieszkalnego pylony reklamowego i reklamy wizualnej wraz ze związanymi urządzeniami techniczno-budowlanymi, na części działki oznaczonej w ewidencji gruntów nr 864 u zbiegu ulic Piaski Małe i Zagnańskiej obręb 11006 w Kielcach, pismo znak: GPAB.II.7331-5-14/2004 z dnia 29.04.2004r.
9. nadbudowa budynku mieszkalnego jednorodzinnego o poddasze mieszkalne i rozbudowa o taras wraz z urządzeniami techniczno-budowlanymi, na działce oznaczonej w ewidencji gruntów nr 603 położonej przy ul. Chodkiewicza 18A w Kielcach - pismo znak: GPAB.II.7331-6-19/2004 z dnia 29.04.2004r.
10. przebudowa stropodachu na istniejącym budynku mieszkalnym jednorodzinny na dach stromy oraz budowa budynku gospodarczego z przeznaczeniem na garaż na samochód osobowy i pomieszczenia na sprzęt gospodarczy z przyłączem energii elektrycznej, na działkach oznaczonych w ewidencji gruntów nr 623/1, 623/2, 623/3 i 626/10 obręb 10107 arkusz 15 położonych przy ul. Warszawskiej 302 w Kielcach-pismo znak: GPAB.II.7331-4-26/2004 z dnia 5.05.2004r.
11. rozbudowa i przebudowa istniejącego budynku mieszkalnego, na działce oznaczonej w ewidencji gruntów nr 266 obręb 10132 arkusz 2 położonej przy ul. Narwickiej 8 w Kielcach - pismo znak: GPAB.II.7331-4-44/2004 z dnia 5.05.2004r.

Obowiązek uzgadniania z Zarządem Województwa decyzji o warunkach zabudowy w zakresie zadań samorządu województwa wynika z art. 60 ust. 2 (w związku z art. 86) ustawy z dnia 27 marca 2003 roku o planowaniu i zagospodarowaniu przestrzennym - /Dz.U Nr 80 poz. 717/.

PODSTAWA PRAWNA:

Ustawa z dnia 27 marca 2003 o planowaniu i zagospodarowaniu przestrzennym /Dz.U. z dnia 10 maja 2003 r. Nr 80 poz. 717/, art. 60 ust. 2, art. 106 kpa, w związku z art. 46 ust. 2a ustawy o samorządzie województwa.

PROPOZYCJA ZAŁATWIENIA:

Uzgodnienie (w formie postanowienia) bez uwag decyzji wymienionych wyżej, ponieważ lokalizacje przedsięwzięć, o których mowa w decyzjach Urzędu Miasta Kielce, nie kolidują z zadaniami samorządu województwa objętymi uchwalonymi przez Sejmik Województwa programami, uwzględnionymi w planie zagospodarowania przestrzennego województwa świętokrzyskiego (art. 39 ust. 3 pkt 3 w/w ustawy o planowaniu i zagospodarowaniu przestrzennym).

Akceptuję:

Dyrektor Departamentu
Radca Prawny

Członek Zarządu Województwa

RRZVI-0725/w/507/04

Kielce, dnia 21.05.2004r.

**Wniosek
do Zarządu Województwa Świętokrzyskiego**

SPRAWA: uzgodnienie przez Zarząd Województwa projektów decyzji o warunkach zabudowy, w drodze postanowienia.

OPIS STANU FAKTYCZNEGO

Urząd Gminy Bieliny wystąpił o uzgodnienie decyzji ustalających warunki zabudowy dla inwestycji polegającej na:

1. budowa budynku mieszkalnego jednorodzinne wraz z koniecznymi urządzeniami technicznymi, na działce oznaczonej w ewidencji gruntów nr 599 położonej w miejscowości Belno gm. Bieliny- pismo znak: BP.7331/14/2004z dnia 4.05.2004r.

Obowiązek uzgadniania z Zarządem Województwa decyzji o warunkach zabudowy w zakresie zadań samorządu województwa wynika z art. 60 ust. 2 (w związku z art. 86) ustawy z dnia 27 marca 2003 roku o planowaniu i zagospodarowaniu przestrzennym - /Dz.U Nr 80 poz. 717/.

PODSTAWA PRAWNA:

Ustawa z dnia 27 marca 2003 o planowaniu i zagospodarowaniu przestrzennym /Dz.U. z dnia 10 maja 2003 r. Nr 80 poz. 717/, art. 60 ust. 2, art. 106 kpa, w związku z art. 46 ust. 2a ustawy o samorządzie województwa.

PROPOZYCJA ZAŁATWIENIA:

Uzgodnienie (w formie postanowienia) bez uwag decyzji wymienionych wyżej, ponieważ lokalizacje przedsięwzięć, o których mowa w decyzjach Urzędu Gminy Bieliny, nie kolidują z zadaniami samorządu województwa objętymi uchwalonymi przez Sejmik Województwa programami, uwzględnionymi w planie zagospodarowania przestrzennego województwa świętokrzyskiego (art. 39 ust. 3 pkt 3 w/w ustawy o planowaniu i zagospodarowaniu przestrzennym).

Akceptuję:

Dyrektor Departamentu
Radca Prawny

Członek Zarządu Województwa

RRZVI-0725/w/508/04

Kielce, dnia 21.05.2004r.

**Wniosek
do Zarządu Województwa Świętokrzyskiego**

SPRAWA: uzgodnienie przez Zarząd Województwa projektów decyzji o warunkach zabudowy, w drodze postanowienia.

OPIS STANU FAKTYCZNEGO

Wójt Gminy Wodzisław wystąpił o uzgodnienie decyzji ustalających warunki zabudowy dla inwestycji polegającej na:

1. zmiana sposobu użytkowania obiektów budowlanych, na działce oznaczonej w ewidencji gruntów nr 876/12 położonej w miejscowości Wodzisław gm. Wodzisław - pismo znak: 7331/6/04z dnia 27.04.2004r.

Obowiązek uzgadniania z Zarządem Województwa decyzji o warunkach zabudowy w zakresie zadań samorządu województwa wynika z art. 60 ust. 2 (w związku z art. 86) ustawy z dnia 27 marca 2003 roku o planowaniu i zagospodarowaniu przestrzennym - /Dz.U Nr 80 poz. 717/.

PODSTAWA PRAWNA:

Ustawa z dnia 27 marca 2003 o planowaniu i zagospodarowaniu przestrzennym /Dz.U. z dnia 10 maja 2003 r. Nr 80 poz. 717/, art. 60 ust. 2, art. 106 kpa, w związku z art. 46 ust. 2a ustawy o samorządzie województwa.

PROPOZYCJA ZAŁATWIENIA:

Uzgodnienie (w formie postanowienia) bez uwag decyzji wymienionych wyżej, ponieważ lokalizacje przedsięwzięć, o których mowa w decyzjach Wójta Gminy Wodzisław, nie kolidują z zadaniami samorządu województwa objętymi uchwalonymi przez Sejmik Województwa programami, uwzględnionymi w planie zagospodarowania przestrzennego województwa świętokrzyskiego (art. 39 ust. 3 pkt 3 w/w ustawy o planowaniu i zagospodarowaniu przestrzennym).

Akceptuję:
Dyrektor Departamentu
Radca Prawny

Członek Zarządu Województwa

RRZVI-0725/w/509/04

Kielce, dnia 21.05.2004r.

**Wniosek
do Zarządu Województwa Świętokrzyskiego**

SPRAWA: uzgodnienie przez Zarząd Województwa projektów decyzji o warunkach zabudowy, w drodze postanowienia.

OPIS STANU FAKTYCZNEGO

Urząd Gminy w Pawłowie wystąpił o uzgodnienie decyzji ustalających warunki zabudowy dla inwestycji polegającej na:

1. budowa budynku mieszkalnego jednorodzinnego z instalacjami, przyłączami i zbiornikiem na ścieki, na działce oznaczonej w ewidencji gruntów nr 203 położonej w miejscowości Radkowice gm. Pawłów- pismo znak: GPiB.7334/16/04z dnia 26.04.2004r.
2. budowa budynku mieszkalnego, budynku gospodarczego wraz z niezbędną infrastrukturą techniczną, na działce oznaczonej w ewidencji gruntów nr 194 położonej w miejscowości Świślina gm. Pawłów- pismo znak: GPiB.7334/12/04z dnia 26.04.2004r.
3. budowa budynku mieszkalnego wraz z niezbędną infrastrukturą techniczną, na działce oznaczonej w ewidencji gruntów nr 249 położonej w miejscowości Dąbrowa gm. Pawłów- pismo znak: GPiB.7334/15/04z dnia 26.04.2004r
4. budowa budynku mieszkalnego wraz z niezbędną infrastrukturą techniczną, na działce oznaczonej w ewidencji gruntów nr 92 położonej w miejscowości Rzepin Drugi gm. Pawłów- pismo znak: GPiB.7334/8/04z dnia 6.05.2004r

Obowiązek uzgadniania z Zarządem Województwa decyzji o warunkach zabudowy w zakresie zadań samorządu województwa wynika z art. 60 ust. 2 (w związku z art. 86) ustawy z dnia 27 marca 2003 roku o planowaniu i zagospodarowaniu przestrzennym - /Dz.U Nr 80 poz. 717/.

PODSTAWA PRAWNA:

Ustawa z dnia 27 marca 2003 o planowaniu i zagospodarowaniu przestrzennym /Dz.U. z dnia 10 maja 2003 r. Nr 80 poz. 717/, art. 60 ust. 2, art. 106 kpa, w związku z art. 46 ust. 2a ustawy o samorządzie województwa.

PROPOZYCJA ZAŁATWIENIA:

Uzgodnienie (w formie postanowienia) bez uwag decyzji wymienionych wyżej, ponieważ lokalizacje przedsięwzięć, o których mowa w decyzjach Urzędu Gminy w Pawłowie, nie kolidują z zadaniami samorządu województwa objętymi uchwalonymi przez Sejmik Województwa programami, uwzględnionymi w planie zagospodarowania przestrzennego województwa świętokrzyskiego (art. 39 ust. 3 pkt 3 w/w ustawy o planowaniu i zagospodarowaniu przestrzennym).

Akceptuję:
Dyrektor Departamentu
Radca Prawny

Członek Zarządu Województwa

RRZVI-0725/w/510/04

Kielce, dnia 21.05.2004r.

**Wniosek
do Zarządu Województwa Świętokrzyskiego**

SPRAWA: uzgodnienie przez Zarząd Województwa projektów decyzji o warunkach zabudowy, w drodze postanowienia.

OPIS STANU FAKTYCZNEGO

Urząd Miejski w Stąporkowie wystąpił o uzgodnienie decyzji ustalających warunki zabudowy dla inwestycji polegającej na:

1. budowa budynku mieszkalnego jednorodzinnego wraz z urządzeniami towarzyszącymi tj. przyłączami: energetycznym, wodociągowym i kanalizacyjnym oraz budowa budynku gospodarczo-garażowego /do celów obsługi nieruchomości/ na działkach oznaczonych w ewidencji gruntów nr 3537/7, 3539/9, 3537/8 /pas drogowy drogi gminnej/ położonych przy ul. Kochanowskiego w Stąporkowie- pismo znak: IBR.7331M-w/16/2004z dnia 29.04.2004r.
2. przebudowa i nadbudowa budynku mieszkalnego, na działce oznaczonej w ewidencji gruntów nr 809 położonej w miejscowości Błaszaków gm. Stąporków- pismo znak: IBR.7331G-W/21/2004z dnia 27.04.2004r.
3. budowa budynku mieszkalnego jednorodzinnego z garażem na samochód osobowy wraz z instalacjami i urządzeniami technicznymi związanymi z przedmiotowym obiektem budowlanym zapewniającymi możliwość użytkowania obiektu zgodnie z jego przeznaczeniem, na działkach oznaczonych w ewidencji gruntów nr 272, 64, 65, 375 położonych w miejscowości Gustawów gm. Stąporków- pismo znak: IBR.7331G-w/14/2004z dnia 5.05.2004r.
4. nadbudowa budynku mieszkalnego o kondygnację nadziemną /piętro/ na cele mieszkalne z rozbudową wewnętrznych instalacji, na działkach oznaczonych w ewidencji gruntów nr 2005/1 i 2007/1 położonych w miejscowości Wólka Plebańska gm. Stąporków- pismo znak: IBR.7331G-W/17/04z dnia 5.05.2004r
5. budowa budynku mieszkalnego jednorodzinnego z garażem z instalacjami i urządzeniami technicznymi zapewniającymi możliwość użytkowania zgodnie z przeznaczeniem, na części działek oznaczonych w ewidencji gruntów nr 1253, 1211, 1212, 1233 /droga publiczna gminna/ położonych w miejscowości Niekłań Mały gm. Stąporków- pismo znak: IBR.7331G-W/16/04z dnia 7.05.2004r

Obowiązek uzgadniania z Zarządem Województwa decyzji o warunkach zabudowy w zakresie zadań samorządu województwa wynika z art. 60 ust. 2 (w związku z art. 86) ustawy z dnia 27 marca 2003 roku o planowaniu i zagospodarowaniu przestrzennym - /Dz.U Nr 80 poz. 717/.

PODSTAWA PRAWNA:

Ustawa z dnia 27 marca 2003 o planowaniu i zagospodarowaniu przestrzennym /Dz.U. z dnia 10 maja 2003 r. Nr 80 poz. 717/, art. 60 ust. 2, art. 106 kpa, w związku z art. 46 ust. 2a ustawy o samorządzie województwa.

PROPOZYCJA ZAŁATWIENIA:

Uzgodnienie (w formie postanowienia) bez uwag decyzji wymienionych wyżej, ponieważ lokalizacje przedsięwzięć, o których mowa w decyzjach Urzędu Miejskiego w Stąporkowie, nie kolidują z zadaniami samorządu województwa objętymi uchwalonymi przez Sejmik Województwa programami, uwzględnionymi w planie zagospodarowania przestrzennego województwa świętokrzyskiego (art. 39 ust. 3 pkt 3 w/w ustawy o planowaniu i zagospodarowaniu przestrzennym).

Akceptuję:

Dyrektor Departamentu
Radca Prawy

Członek Zarządu Województwa

RRZVI-0725/w/511/04

Kielce, dnia 21.05.2004r.

**Wniosek
do Zarządu Województwa Świętokrzyskiego**

SPRAWA: uzgodnienie przez Zarząd Województwa projektów decyzji o warunkach zabudowy, w drodze postanowienia.

OPIS STANU FAKTYCZNEGO

Wójt Gminy Kluczewsko wystąpił o uzgodnienie decyzji ustalających warunki zabudowy dla inwestycji polegającej na:

1. budowa budynku mieszkalnego jednorodzinnego wraz z instalacjami i urządzeniami technicznymi zapewniającymi możliwość użytkowania obiektu zgodnie z jego przeznaczeniem, na działce oznaczonej w ewidencji gruntów nr 156/2 położonej w miejscowości Jeżowiec gm. Kluczewsko- pismo znak: 7331/14/04 dnia 26.04.2004r.
2. budowa budynku mieszkalnego jednorodzinnego wraz z instalacjami i urządzeniami technicznymi zapewniającymi możliwość użytkowania obiektu zgodnie z jego przeznaczeniem, na działce oznaczonej w ewidencji gruntów nr 89/1 położonej w miejscowości Brzeście gm. Kluczewsko- pismo znak: B.7331/16/04 dnia 26.04.2004r
3. budowa budynku mieszkalnego jednorodzinnego wraz z instalacjami i urządzeniami technicznymi zapewniającymi możliwość użytkowania obiektu zgodnie z jego przeznaczeniem, na działce oznaczonej w ewidencji gruntów nr 376/27 położonej w miejscowości Ciemiętniki gm. Kluczewsko- pismo znak: B.7331/18/04 dnia 26.04.2004r

Obowiązek uzgadniania z Zarząd Województwa decyzji o warunkach zabudowy w zakresie zadań samorządu województwa wynika z art. 60 ust. 2 (w związku z art. 86) ustawy z dnia 27 marca 2003 roku o planowaniu i zagospodarowaniu przestrzennym - /Dz.U Nr 80 poz. 717/.

PODSTAWA PRAWNA:

Ustawa z dnia 27 marca 2003 o planowaniu i zagospodarowaniu przestrzennym /Dz.U. z dnia 10 maja 2003 r. Nr 80 poz. 717/, art. 60 ust. 2, art. 106 kpa, w związku z art. 46 ust. 2a ustawy o samorządzie województwa.

PROPOZYCJA ZAŁATWIENIA:

Uzgodnienie (w formie postanowienia) bez uwag decyzji wymienionych wyżej, ponieważ lokalizacje przedsięwzięć, o których mowa w decyzjach Wójta Gminy Kluczewsko, nie kolidują z zadaniami samorządu województwa objętymi uchwalonymi przez Sejmik Województwa programami, uwzględnionymi w planie zagospodarowania przestrzennego województwa świętokrzyskiego (art. 39 ust. 3 pkt 3 w/w ustawy o planowaniu i zagospodarowaniu przestrzennym).

Akceptuję:

Dyrektor Departamentu
Radca Prawny

Członek Zarządu Województwa

RRZVI-0725/w/512/04

Kielce, dnia 21.05.2004r.

Wniosek

do Zarządu Województwa Świętokrzyskiego

SPRAWA: uzgodnienie przez Zarząd Województwa projektów decyzji o warunkach zabudowy, w drodze postanowienia.

OPIS STANU FAKTYCZNEGO

Urząd Gminy Łopuszno wystąpił o uzgodnienie decyzji ustalających warunki zabudowy dla inwestycji polegającej na:

1. budowa budynku mieszkalnego jednorodzinnego wraz z koniecznymi urządzeniami technicznymi, na działce oznaczonej w ewidencji gruntów nr 458/8 położonej w miejscowości Łopuszno gm. Łopuszno oraz zjazdu z ul. Leśnej- pismo znak:BGK- 7331/04/2004 dnia 5.05.2004r.

2. budowa budynku mieszkalnego jednorodzinnego i budynku gospodarczo-garażowego wraz z koniecznymi urządzeniami technicznymi, na działce oznaczonej w ewidencji gruntów nr 108/1 położonej w miejscowości Dobrzyszów gm. Łopuszno oraz zjazdu z drogi powiatowej /działka nr 113/- pismo znak: BGK- 7331/01/2004 dnia 5.05.2004r.
3. budowa budynku mieszkalnego jednorodzinnego wraz z koniecznymi urządzeniami technicznymi oraz budynku obory na 35 szt mlecznych krów, na działce oznaczonej w ewidencji gruntów nr 10/3 położonej w miejscowości Eustachów gm. Łopuszno oraz zjazdu z drogi powiatowej pismo znak: BGK- 7331/07/2004 dnia 7.05.2004r
4. budowa budynku mieszkalnego jednorodzinnego wraz z koniecznymi urządzeniami technicznymi, na działce oznaczonej w ewidencji gruntów nr 138/1 położonej w miejscowości Fanisławice gm. Łopuszno oraz zjazdu z drogi powiatowej- pismo znak: BGK- 7331/05/2004 dnia 7.05.2004r.
5. budowa budynku mieszkalnego jednorodzinnego wraz z koniecznymi urządzeniami technicznymi, na działce oznaczonej w ewidencji gruntów nr 239 położonej w miejscowości Jedle gm. Łopuszno - pismo znak: BGK- 7331/09/2004 dnia 10.05.2004r
6. budowa budynku mieszkalnego jednorodzinnego i budynku gospodarczego wraz z koniecznymi urządzeniami technicznymi, na działce oznaczonej w ewidencji gruntów nr 184/1 położonej w miejscowości Ruda Zajęczkowska gm. Łopuszno oraz zjazdu z drogi powiatowej / działka nr 179/- pismo znak: BGK- 7331/02/2004 dnia 5.05.2004r.

Obowiązek uzgadniania z Zarządem Województwa decyzji o warunkach zabudowy w zakresie zadań samorządu województwa wynika z art. 60 ust. 2 (w związku z art. 86) ustawy z dnia 27 marca 2003 roku o planowaniu i zagospodarowaniu przestrzennym - /Dz.U Nr 80 poz. 717/.

PODSTAWA PRAWNA:

Ustawa z dnia 27 marca 2003 o planowaniu i zagospodarowaniu przestrzennym /Dz.U. z dnia 10 maja 2003 r. Nr 80 poz. 717/, art. 60 ust. 2, art. 106 kpa, w związku z art. 46 ust. 2a ustawy o samorządzie województwa.

PROPOZYCJA ZAŁATWIENIA:

Uzgodnienie (w formie postanowienia) bez uwag decyzji wymienionych wyżej, ponieważ lokalizacje przedsięwzięć, o których mowa w decyzjach Urzędu Gminy Łopuszno, nie kolidują z zadaniami samorządu województwa objętymi uchwalonymi przez Sejmik Województwa programami, uwzględnionymi w planie zagospodarowania przestrzennego województwa świętokrzyskiego (art. 39 ust. 3 pkt 3 w/w ustawy o planowaniu i zagospodarowaniu przestrzennym).

Akceptuję:

Dyrektor Departamentu
Radca Prawny

Członek Zarządu Województwa

RRZVI-0725/w/513/04

Kielce, dnia 21.05.2004r.

**Wniosek
do Zarządu Województwa Świętokrzyskiego**

SPRAWA: uzgodnienie przez Zarząd Województwa projektów decyzji o warunkach zabudowy, w drodze postanowienia.

OPIS STANU FAKTYCZNEGO

Wójt Gminy Miedziana Góra wystąpił o uzgodnienie decyzji ustalających warunki zabudowy dla inwestycji polegającej na:

1. budowa budynku mieszkalnego jednorodzinnego wraz z urządzeniami techniczno-budowlanymi, na działkach oznaczonych w ewidencji gruntów nr 89/62, 89/63 położonych

w miejscowości Ćmińsk Kościelny gm. Miedziana Góra - pismo znak: ITB- 7331-26/04 dnia 5.05.2004r.

2. zmiana sposobu użytkowania istniejącego budynku gospodarczego na budynek mieszkalny jednorodzinny, na działce oznaczonej w ewidencji gruntów nr 176/1 położonej w miejscowości Ćmińsk Kościelny gm. Miedziana Góra - pismo znak: ITB- 7331-25/04 dnia 5.05.2004r.
3. budowa budynku mieszkalnego jednorodzinnego wraz z urządzeniami techniczno-budowlanymi oraz budynku gospodarczego, na działce oznaczonej w ewidencji gruntów nr 1236/3 położonej w miejscowości Kostomłoty I gm. Miedziana Góra - pismo znak: ITB- 7331-6/04 dnia 5.05.2004r.
4. budowa budynku mieszkalnego jednorodzinnego wraz z urządzeniami techniczno-budowlanymi oraz budynku gospodarczego, na działce oznaczonej w ewidencji gruntów nr 1704/1 położonej w miejscowości Kostomłoty I gm. Miedziana Góra - pismo znak: ITB- 7331-9/04 dnia 5.05.2004r

Obowiązek uzgadniania z Zarządem Województwa decyzji o warunkach zabudowy w zakresie zadań samorządu województwa wynika z art. 60 ust. 2 (w związku z art. 86) ustawy z dnia 27 marca 2003 roku o planowaniu i zagospodarowaniu przestrzennym - /Dz.U Nr 80 poz. 717/.

PODSTAWA PRAWNA:

Ustawa z dnia 27 marca 2003 o planowaniu i zagospodarowaniu przestrzennym /Dz.U. z dnia 10 maja 2003 r. Nr 80 poz. 717/, art. 60 ust. 2, art. 106 kpa, w związku z art. 46 ust. 2a ustawy o samorządzie województwa.

PROPOZYCJA ZAŁATWIENIA:

Uzgodnienie (w formie postanowienia) bez uwag decyzji wymienionych wyżej, ponieważ lokalizacje przedsięwzięć, o których mowa w decyzjach Wójta Gminy Miedziana Góra, nie kolidują z zadaniami samorządu województwa objętymi uchwalonymi przez Sejmik Województwa programami, uwzględnionymi w planie zagospodarowania przestrzennego województwa świętokrzyskiego (art. 39 ust. 3 pkt 3 w/w ustawy o planowaniu i zagospodarowaniu przestrzennym).

Akceptuję:

Dyrektor Departamentu
Radca Prawny

Członek Zarządu Województwa

RRZVI-0725/w/514/04

Kielce, dnia 21.05.2004r.

**Wniosek
do Zarządu Województwa Świętokrzyskiego**

SPRAWA: uzgodnienie przez Zarząd Województwa projektów decyzji o warunkach zabudowy, w drodze postanowienia.

OPIS STANU FAKTYCZNEGO

Urząd Gminy w Morwicy wystąpił o uzgodnienie decyzji ustalających warunki zabudowy dla inwestycji polegającej na:

1. budowa dwóch budynków mieszkalnych jednorodzinnych wolnostojących, realizacja urządzeń budowlanych w rozumieniu art. 3 pkt 9 ustawy Prawo budowlane, niezbędnych do jego użytkowania zgodnie z przeznaczeniem, na działkach oznaczonych w ewidencji gruntów nr 1/6 i 1/7 położonych w miejscowości Piaseczna Górka gm. Morawica- pismo znak: ITB- 7331/48/04 dnia 5.05.2004r

Obowiązek uzgadniania z Zarządem Województwa decyzji o warunkach zabudowy w zakresie zadań samorządu województwa wynika z art. 60 ust. 2 (w związku z art. 86) ustawy

z dnia 27 marca 2003 roku o planowaniu i zagospodarowaniu przestrzennym - /Dz.U Nr 80 poz. 717/.

PODSTAWA PRAWNA:

Ustawa z dnia 27 marca 2003 o planowaniu i zagospodarowaniu przestrzennym /Dz.U. z dnia 10 maja 2003 r. Nr 80 poz. 717/, art. 60 ust. 2, art. 106 kpa, w związku z art. 46 ust. 2a ustawy o samorządzie województwa.

PROPOZYCJA ZAŁATWIENIA:

Uzgodnienie (w formie postanowienia) bez uwag decyzji wymienionych wyżej, ponieważ lokalizacje przedsięwzięć, o których mowa w decyzjach Urzędu Gminy Morawica, nie kolidują z zadaniami samorządu województwa objętymi uchwalonymi przez Sejmik Województwa programami, uwzględnionymi w planie zagospodarowania przestrzennego województwa świętokrzyskiego (art. 39 ust. 3 pkt 3 w/w ustawy o planowaniu i zagospodarowaniu przestrzennym).

Akceptuję:

Dyrektor Departamentu
Radca Prawny

Członek Zarządu Województwa

RRZVI-0725/w/515/04

Kielce, dnia 21.05.2004r.

**Wniosek
do Zarządu Województwa Świętokrzyskiego**

SPRAWA: uzgodnienie przez Zarząd Województwa projektów decyzji o warunkach zabudowy, w drodze postanowienia.

OPIS STANU FAKTYCZNEGO

Urząd Gminy w Lipniku wystąpił o uzgodnienie decyzji ustalających warunki zabudowy dla inwestycji polegającej na:

- 1.rozbudowa budynku mieszkalnego jednorodzinnego wolnostojącego, na działce oznaczonej w ewidencji gruntów nr 21 położonej w miejscowości Lipnik gm. Lipnik- pismo znak: RG.I- 7331/12/04 dnia 29.04.2004r
- 2.budowa budynku gospodarczego, na działce oznaczonej w ewidencji gruntów nr 237/1 położonej w miejscowości Włostów gm. Lipnik- pismo znak: RG.I- 7331/13/04 dnia 29.04.2004r

Obowiązek uzgadniania z Zarządem Województwa decyzji o warunkach zabudowy w zakresie zadań samorządu województwa wynika z art. 60 ust. 2 (w związku z art. 86) ustawy z dnia 27 marca 2003 roku o planowaniu i zagospodarowaniu przestrzennym - /Dz.U Nr 80 poz. 717/.

PODSTAWA PRAWNA:

Ustawa z dnia 27 marca 2003 o planowaniu i zagospodarowaniu przestrzennym /Dz.U. z dnia 10 maja 2003 r. Nr 80 poz. 717/, art. 60 ust. 2, art. 106 kpa, w związku z art. 46 ust. 2a ustawy o samorządzie województwa.

PROPOZYCJA ZAŁATWIENIA:

Uzgodnienie (w formie postanowienia) bez uwag decyzji wymienionych wyżej, ponieważ lokalizacje przedsięwzięć, o których mowa w decyzjach Urzędu Gminy w Lipniku, nie kolidują z zadaniami samorządu województwa objętymi uchwalonymi przez Sejmik Województwa programami, uwzględnionymi w planie zagospodarowania przestrzennego województwa świętokrzyskiego (art. 39 ust. 3 pkt 3 w/w ustawy o planowaniu i zagospodarowaniu przestrzennym).

Akceptuję:

Dyrektor Departamentu
Radca Prawny

Członek Zarządu Województwa

Wniosek**do Zarządu Województwa Świętokrzyskiego**

SPRAWA: uzgodnienie przez Zarząd Województwa projektów decyzji o warunkach zabudowy, w drodze postanowienia.

OPIS STANU FAKTYCZNEGO

Urząd Miasta i Gminy Chmielnik wystąpił o uzgodnienie decyzji ustalających warunki zabudowy dla inwestycji polegającej na:

- 1.budowa budynku gospodarczego o wym. ok. 25,0 x 9,0 m przeznaczonego do garażowania maszyn rolniczych wraz z przyłączem energetycznym, na działce oznaczonej w ewidencji gruntów nr 279 położonej w miejscowości Suskrajowice gm. Chmielnik- pismo znak: BOŚ. 7331-66/03 dnia 28.04.2004r
- 2.budowa budynku mieszkalnego wraz z niezbędnymi elementami urządzeń budowlanych oraz infrastruktury technicznej, na działce oznaczonej w ewidencji gruntów nr 132 położonej w miejscowości Ciecierzycy gm. Chmielnik- pismo znak: BOŚ. 7331-76/03 dnia 28.04.2004r
- 3.budowa budynku mieszkalnego jednorodzinnego wraz z koniecznymi urządzeniami technicznymi, na działce oznaczonej w ewidencji gruntów nr 266 położonej w miejscowości Śladków Duży gm. Chmielnik- pismo znak: BOŚ.7331-78/03 dnia 4.05.2004r
- 4.budowa kosza przyjęciowego surowców-rozbudowa części istniejącej- na działce oznaczonej w ewidencji gruntów nr 216/2 położonej przy ul. Pierzchnickiej w Chmielniku - pismo znak: BOŚ.7331-62/03 dnia 30.04.2004r
- 5.budowa budynku mieszkalnego jednorodzinnego parterowego z użytkowym poddaszem i budynku gospodarczego wraz z niezbędnymi elementami urządzeń budowlanych oraz infrastruktury technicznej, na działce oznaczonej w ewidencji gruntów nr 384/2 położonej w miejscowości Grabowiec gm. Chmielnik- pismo znak: BOŚ.7331-2/04 dnia 6.05.2004r
- 6.budowa budynku gospodarczo-garażowego, na działce oznaczonej w ewidencji gruntów nr 275/1 położonej w miejscowości Suskrajowice gm. Chmielnik- pismo znak: BOŚ.7331-3/04 dnia 7.05.2004r
- 7.rozbudowa budynku mieszkalnego /dobudowa przedsionka i klatki schodowej/, na działce oznaczonej w ewidencji gruntów nr 10/5 położonej w miejscowości Ciecierzycy gm. Chmielnik- pismo znak: BOŚ.7331-12/04 dnia 7.05.2004r

Obowiązek uzgadniania z Zarządem Województwa decyzji o warunkach zabudowy w zakresie zadań samorządu województwa wynika z art. 60 ust. 2 (w związku z art. 86) ustawy z dnia 27 marca 2003 roku o planowaniu i zagospodarowaniu przestrzennym - /Dz.U Nr 80 poz. 717/.

PODSTAWA PRAWNA:

Ustawa z dnia 27 marca 2003 o planowaniu i zagospodarowaniu przestrzennym /Dz.U. z dnia 10 maja 2003 r. Nr 80 poz. 717/, art. 60 ust. 2, art. 106 kpa, w związku z art. 46 ust. 2a ustawy o samorządzie województwa.

PROPOZYCJA ZAŁATWIENIA:

Uzgodnienie (w formie postanowienia) bez uwag decyzji wymienionych wyżej, ponieważ lokalizacje przedsięwzięć, o których mowa w decyzjach Urzędu Miasta i Gminy Chmielnik, nie kolidują z zadaniami samorządu województwa objętymi uchwalonymi przez Sejmik Województwa programami, uwzględnionymi w planie zagospodarowania przestrzennego województwa świętokrzyskiego (art. 39 ust. 3 pkt 3 w/w ustawy o planowaniu i zagospodarowaniu przestrzennym).

Akceptuję:

Dyrektor Departamentu
Radca Prawny

Członek Zarządu Województwa

**Wniosek
do Zarządu Województwa Świętokrzyskiego**

SPRAWA: uzgodnienie przez Zarząd Województwa projektów decyzji o warunkach zabudowy, w drodze postanowienia.

OPIS STANU FAKTYCZNEGO

Burmistrz Miasta i Gminy Końskie wystąpił o uzgodnienie decyzji ustalających warunki zabudowy dla inwestycji polegającej na:

1. przebudowa i nadbudowa budynku mieszkalnego jednorodzinnego wraz z rozbudową istniejącej instalacji, na działce oznaczonej w ewidencji gruntów nr 3124/4 położonej przy ul. Wiśniowej w Końskich- pismo znak:UKO.GZ.7331-56/2004 dnia 4.05.2004r
2. budowa sklepu spożywczo-przemysłowego wraz z przyłączami: energetycznym, wodociągowym, kanalizacji sanitarnej oraz budowa zbiornika na nieczystości ciekłe, na działce oznaczonej w ewidencji gruntów nr 310 położonej w miejscowości Dyszów gm. Końskie- pismo znak:UKO.SM.7331-334/2003 dnia 28.04.2004r
3. przebudowa więźby dachowej na istniejącym budynku mieszkalnym, nadbudowa klatki schodowej oraz obudowa istniejących schodów, na działce oznaczonej w ewidencji gruntów nr 371 położonej przy ul. Majora Hubala w Końskich- pismo znak:UKO.SL.7331-72/2004 dnia 4.05.2004r

Obowiązek uzgadniania z Zarządem Województwa decyzji o warunkach zabudowy w zakresie zadań samorządu województwa wynika z art. 60 ust. 2 (w związku z art. 86) ustawy z dnia 27 marca 2003 roku o planowaniu i zagospodarowaniu przestrzennym - /Dz.U Nr 80 poz. 717/.

PODSTAWA PRAWNA:

Ustawa z dnia 27 marca 2003 o planowaniu i zagospodarowaniu przestrzennym /Dz.U. z dnia 10 maja 2003 r. Nr 80 poz. 717/, art. 60 ust. 2, art. 106 kpa, w związku z art. 46 ust. 2a ustawy o samorządzie województwa.

PROPOZYCJA ZAŁATWIENIA:

Uzgodnienie (w formie postanowienia) bez uwag decyzji wymienionych wyżej, ponieważ lokalizacje przedsięwzięć, o których mowa w decyzjach Burmistrza Miasta i Gminy Końskie, nie kolidują z zadaniami samorządu województwa objętymi uchwalonymi przez Sejmik Województwa programami, uwzględnionymi w planie zagospodarowania przestrzennego województwa świętokrzyskiego (art. 39 ust. 3 pkt 3 w/w ustawy o planowaniu i zagospodarowaniu przestrzennym).

Akceptuję:

Dyrektor Departamentu
Radca Prawny

Członek Zarządu Województwa

**Wniosek
do Zarządu Województwa Świętokrzyskiego**

SPRAWA: uzgodnienie przez Zarząd Województwa projektów decyzji o warunkach zabudowy, w drodze postanowienia.

OPIS STANU FAKTYCZNEGO

Prezydent Miasta Starachowice wystąpił o uzgodnienie decyzji ustalających warunki zabudowy dla inwestycji polegającej na:

1. zmiana sposobu użytkowania lokalu usługowego /gastronomicznego/ na usługi pralnicze ekologiczne, chemiczno-wodne, bez zmiany sposobu zagospodarowania terenu, na działce

- oznaczonej w ewidencji gruntów nr 475 położonej przy ul. Bema 10a w Starachowicach- pismo znak:POŚ.7331-80/04 dnia 4.05.2004r
- 2.zmiana sposobu użytkowania lokalu handlowego na aptekę ogólnodostępną, na działce oznaczonej w ewidencji gruntów nr 916 położonej przy ul. Rynek 16 w Starachowicach- pismo znak:POŚ.7331-82/04 dnia 4.05.2004r
 - 3.budowa budynku garażowego na samochód dostawczy z pomieszczeniem gospodarczym i niezbędnymi urządzeniami technicznymi, na działce oznaczonej w ewidencji gruntów nr 2510/1 położonej przy ul. Smugowej w Starachowicach- pismo znak:POŚ.7331-77/04 dnia 5.05.2004r
 - 4.zmiana konstrukcji dachu z przeznaczeniem poddasza na cele mieszkalne w budynku mieszkalnym jednorodzinnym, na działce oznaczonej w ewidencji gruntów nr 234 położonej przy ul. Letniskowej w Starachowicach- pismo znak: POŚ.7331-52/04 dnia 5.05.2004r
 - 5.budowa garażu na dwa samochody z pomieszczeniem gospodarczym, na działce oznaczonej w ewidencji gruntów nr 773 położonej przy ul. Mickiewicza w Starachowicach- pismo znak: POŚ.7331-91/04 dnia 6.05.2004r
 - 6.budowa budynku gospodarczego, na działce oznaczonej w ewidencji gruntów nr 131/3 położonej przy ul. Boh. Westerplatte 12/2 w Starachowicach- pismo znak: POŚ.7331-88/04 dnia 7.05.2004r

Obowiązek uzgadniania z Zarządem Województwa decyzji o warunkach zabudowy w zakresie zadań samorządu województwa wynika z art. 60 ust. 2 (w związku z art. 86) ustawy z dnia 27 marca 2003 roku o planowaniu i zagospodarowaniu przestrzennym - /Dz.U Nr 80 poz. 717/.

PODSTAWA PRAWNA:

Ustawa z dnia 27 marca 2003 o planowaniu i zagospodarowaniu przestrzennym /Dz.U. z dnia 10 maja 2003 r. Nr 80 poz. 717/, art. 60 ust. 2, art. 106 kpa, w związku z art. 46 ust. 2a ustawy o samorządzie województwa.

PROPOZYCJA ZAŁATWIENIA:

Uzgodnienie (w formie postanowienia) bez uwag decyzji wymienionych wyżej, ponieważ lokalizacje przedsięwzięć, o których mowa w decyzjach Prezydenta Miasta Starachowice, nie kolidują z zadaniami samorządu województwa objętymi uchwalonymi przez Sejmik Województwa programami, uwzględnionymi w planie zagospodarowania przestrzennego województwa świętokrzyskiego (art. 39 ust. 3 pkt 3 w/w ustawy o planowaniu i zagospodarowaniu przestrzennym).

Akceptuję:

Dyrektor Departamentu
Radca Prawny

Członek Zarządu Województwa

RRZVI-0725/w/519/04

Kielce, dnia 21.05.2004r.

**Wniosek
do Zarządu Województwa Świętokrzyskiego**

SPRAWA: uzgodnienie przez Zarząd Województwa projektów decyzji o warunkach zabudowy, w drodze postanowienia.

OPIS STANU FAKTYCZNEGO

Urząd Gminy Mniów wystąpił o uzgodnienie decyzji ustalających warunki zabudowy dla inwestycji polegającej na:

1. zmiana sposobu użytkowania części budynku mieszkalnego polegająca na przebudowie pomieszczeń znajdujących się w części parterowej w/w budynku na sklep spożywczo-przemysłowy, realizacja urządzeń budowlanych w rozumieniu art. 3 pkt 9 ustawy Prawo

budowlane, niezbędnych do jego użytkowania zgodnie z przeznaczeniem, rozbudowa wewnętrznej instalacji wod.-kan i elektrycznej, zjazd z drogi powiatowej, drogi dojazdowe, chodniki i miejsca postojowe, na działce oznaczonej w ewidencji gruntów nr 331 położonej w miejscowości Mniów gm. Mniów- pismo znak: BIGP.II. 7331-28/04 dnia 4.05.2004r

Obowiązek uzgadniania z Zarządem Województwa decyzji o warunkach zabudowy w zakresie zadań samorządu województwa wynika z art. 60 ust. 2 (w związku z art. 86) ustawy z dnia 27 marca 2003 roku o planowaniu i zagospodarowaniu przestrzennym - /Dz.U Nr 80 poz. 717/.

PODSTAWA PRAWNA:

Ustawa z dnia 27 marca 2003 o planowaniu i zagospodarowaniu przestrzennym /Dz.U. z dnia 10 maja 2003 r. Nr 80 poz. 717/, art. 60 ust. 2, art. 106 kpa, w związku z art. 46 ust. 2a ustawy o samorządzie województwa.

PROPOZYCJA ZAŁATWIENIA:

Uzgodnienie (w formie postanowienia) bez uwag decyzji wymienionych wyżej, ponieważ lokalizacje przedsięwzięć, o których mowa w decyzjach Urzędu Gminy Mniów, nie kolidują z zadaniami samorządu województwa objętymi uchwalonymi przez Sejmik Województwa programami, uwzględnionymi w planie zagospodarowania przestrzennego województwa świętokrzyskiego (art. 39 ust. 3 pkt 3 w/w ustawy o planowaniu i zagospodarowaniu przestrzennym).

Akceptuję:
Dyrektor Departamentu
Radca Prawny

Członek Zarządu Województwa

RRZVI-0725/w/520/04

Kielce, dnia 19.05.2004r.

**Wniosek
do Zarządu Województwa Świętokrzyskiego**

SPRAWA: uzgodnienie przez Zarząd Województwa projektów decyzji o warunkach zabudowy, w drodze postanowienia.

OPIS STANU FAKTYCZNEGO

Urząd Gminy Tuczępy wystąpił o uzgodnienie decyzji ustalających warunki zabudowy dla inwestycji polegającej na:

- 1.budowa budynku mieszkalnego i bezodpływowego zbiornika na ścieki bytowe, na działce oznaczonej w ewidencji gruntów nr 316 położonej w miejscowości Niziny gm. Tuczępy- pismo znak: BKB.7331-1/04 dnia 29.04.2004r.
- 2.zalesienie terenu działek oznaczonych w ewidencji gruntów nr 447, 448, 276 położonych w miejscowości Brzozówka, działek oznaczonych w ewidencji gruntów nr 50, 51, 61 i 62 położonych w miejscowości Grzymała o łącznej powierzchni 6,24 ha, gm. Tuczępy- pismo znak: BKB.7331-6/04 dnia 29.04.2004r
- 3.budowa budynku inwentarskiego z przeznaczeniem na hodowlę strusi, na działce oznaczonej w ewidencji gruntów nr 481 położonej w miejscowości Niziny gm. Tuczępy- pismo znak: BKB.7331-35/03 dnia 29.04.2004r.
- 4.budowa budynku gospodarczego z przeznaczeniem na maszyny i narzędzia rolnicze, na działce oznaczonej w ewidencji gruntów nr 429/1 położonej w miejscowości Niziny gm. Tuczępy- pismo znak: BKB.7331-37/03 dnia 29.04.2004r.
5. budowa budynku gospodarczego z przeznaczeniem na podręczny sprzęt rolniczy, na działce oznaczonej w ewidencji gruntów nr 476/1 położonej w miejscowości Niziny gm. Tuczępy- pismo znak: BKB.7331-40/03 dnia 29.04.2004r

Obowiązek uzgadniania z Zarządem Województwa decyzji o warunkach zabudowy w zakresie zadań samorządu województwa wynika z art. 60 ust. 2 (w związku z art. 86) ustawy z dnia 27 marca 2003 roku o planowaniu i zagospodarowaniu przestrzennym - /Dz.U Nr 80 poz. 717/.

PODSTAWA PRAWNA:

Ustawa z dnia 27 marca 2003 o planowaniu i zagospodarowaniu przestrzennym /Dz.U. z dnia 10 maja 2003 r. Nr 80 poz. 717/, art. 60 ust. 2, art. 106 kpa, w związku z art. 46 ust. 2a ustawy o samorządzie województwa.

PROPOZYCJA ZAŁATWIENIA:

Uzgodnienie (w formie postanowienia) bez uwag decyzji wymienionych wyżej, ponieważ lokalizacje przedsięwzięć, o których mowa w decyzjach Urzędu Gminy Tuczępy, nie kolidują z zadaniami samorządu województwa objętymi uchwalonymi przez Sejmik Województwa programami, uwzględnionymi w planie zagospodarowania przestrzennego województwa świętokrzyskiego (art. 39 ust. 3 pkt 3 w/w ustawy o planowaniu i zagospodarowaniu przestrzennym).

Akceptuję:

Dyrektor Departamentu
Radca Prawny

Członek Zarządu Województwa

RRZVI-0725/w/521/04

Kielce, dnia 21.05.2004r.

**Wniosek
do Zarządu Województwa Świętokrzyskiego**

SPRAWA: uzgodnienie przez Zarząd Województwa projektów decyzji o warunkach zabudowy, w drodze postanowienia.

OPIS STANU FAKTYCZNEGO

Urząd Gminy Oleśnica wystąpił o uzgodnienie decyzji ustalających warunki zabudowy dla inwestycji polegającej na:

- 1.rozbudowa budynku mieszkalnego w zabudowie zagrodowej, na działce oznaczonej w ewidencji gruntów nr 1663 położonej przy ul. Stopnickiej 33 w Oleśnicy- pismo znak: BK/7331/6/04 dnia 30.04.2004r
- 2.rozbudowa budynku mieszkalnego w zabudowie zagrodowej wraz z przykanalikiem sanitarnym i przebudową przyłącza wodociągowego, na działce oznaczonej w ewidencji gruntów nr 1332 położonej przy ul. Zarzecze 11 w Oleśnicy- pismo znak: BK/7331/2/04 dnia 30.04.2004r

Obowiązek uzgadniania z Zarządem Województwa decyzji o warunkach zabudowy w zakresie zadań samorządu województwa wynika z art. 60 ust. 2 (w związku z art. 86) ustawy z dnia 27 marca 2003 roku o planowaniu i zagospodarowaniu przestrzennym - /Dz.U Nr 80 poz. 717/.

PODSTAWA PRAWNA:

Ustawa z dnia 27 marca 2003 o planowaniu i zagospodarowaniu przestrzennym /Dz.U. z dnia 10 maja 2003 r. Nr 80 poz. 717/, art. 60 ust. 2, art. 106 kpa, w związku z art. 46 ust. 2a ustawy o samorządzie województwa.

PROPOZYCJA ZAŁATWIENIA:

Uzgodnienie (w formie postanowienia) bez uwag decyzji wymienionych wyżej, ponieważ lokalizacje przedsięwzięć, o których mowa w decyzjach Urzędu Gminy Oleśnica, nie kolidują z zadaniami samorządu województwa objętymi uchwalonymi przez Sejmik Województwa programami, uwzględnionymi w planie zagospodarowania przestrzennego województwa

świętokrzyskiego (art. 39 ust. 3 pkt 3 w/w ustawy o planowaniu i zagospodarowaniu przestrzennym).

Akceptuję:

Dyrektor Departamentu
Radca Prawny

Członek Zarządu Województwa

RRZVI-0725/w/522/04

Kielce, dnia 21.05.2004r.

**Wniosek
do Zarządu Województwa Świętokrzyskiego**

SPRAWA: uzgodnienie przez Zarząd Województwa projektów decyzji o warunkach zabudowy, w drodze postanowienia.

OPIS STANU FAKTYCZNEGO

Urząd Gminy Wiślica wystąpił o uzgodnienie decyzji ustalających warunki zabudowy dla inwestycji polegającej na:

1. budowa budynku mieszkalnego i bezodpływowego zbiornika na ścieki, na działce oznaczonej w ewidencji gruntów nr 280/7 położonej w obrębie ul. Okopowej w Wiślicy- pismo znak: RS-7331/4/04 dnia 27.04.2004r

Obowiązek uzgadniania z Zarządem Województwa decyzji o warunkach zabudowy w zakresie zadań samorządu województwa wynika z art. 60 ust. 2 (w związku z art. 86) ustawy z dnia 27 marca 2003 roku o planowaniu i zagospodarowaniu przestrzennym - /Dz.U Nr 80 poz. 717/.

PODSTAWA PRAWNA:

Ustawa z dnia 27 marca 2003 o planowaniu i zagospodarowaniu przestrzennym /Dz.U. z dnia 10 maja 2003 r. Nr 80 poz. 717/, art. 60 ust. 2, art. 106 kpa, w związku z art. 46 ust. 2a ustawy o samorządzie województwa.

PROPOZYCJA ZAŁATWIENIA:

Uzgodnienie (w formie postanowienia) bez uwag decyzji wymienionych wyżej, ponieważ lokalizacje przedsięwzięć, o których mowa w decyzjach Urzędu Gminy Wiślica, nie kolidują z zadaniami samorządu województwa objętymi uchwalonymi przez Sejmik Województwa programami, uwzględnionymi w planie zagospodarowania przestrzennego województwa świętokrzyskiego (art. 39 ust. 3 pkt 3 w/w ustawy o planowaniu i zagospodarowaniu przestrzennym).

Akceptuję:

Dyrektor Departamentu
Radca Prawny

Członek Zarządu Województwa

RRZVI-0725/w/523/04

Kielce, dnia 21.05.2004r.

**Wniosek
do Zarządu Województwa Świętokrzyskiego**

SPRAWA: uzgodnienie przez Zarząd Województwa projektów decyzji o warunkach zabudowy, w drodze postanowienia.

OPIS STANU FAKTYCZNEGO

Urząd Gminy Secemin wystąpił o uzgodnienie decyzji ustalających warunki zabudowy dla inwestycji polegającej na:

1. budowa budynku składowego /obory/ wraz z urządzeniami budowlanymi niezbędnymi do użytkowania obiektu zgodnie z przeznaczeniem, na działce oznaczonej w ewidencji grun-

tów nr 741 położonej w miejscowości Żeliszawice gm. Secemin- pismo znak: BU.7331-8/04 dnia 4.05.2004r

Obowiązek uzgadniania z Zarządem Województwa decyzji o warunkach zabudowy w zakresie zadań samorządu województwa wynika z art. 60 ust. 2 (w związku z art. 86) ustawy z dnia 27 marca 2003 roku o planowaniu i zagospodarowaniu przestrzennym - /Dz.U Nr 80 poz. 717/.

PODSTAWA PRAWNA:

Ustawa z dnia 27 marca 2003 o planowaniu i zagospodarowaniu przestrzennym /Dz.U. z dnia 10 maja 2003 r. Nr 80 poz. 717/, art. 60 ust. 2, art. 106 kpa, w związku z art. 46 ust. 2a ustawy o samorządzie województwa.

PROPOZYCJA ZAŁATWIENIA:

Uzgodnienie (w formie postanowienia) bez uwag decyzji wymienionych wyżej, ponieważ lokalizacje przedsięwzięć, o których mowa w decyzjach Urzędu Gminy Secemin, nie kolidują z zadaniami samorządu województwa objętymi uchwalonymi przez Sejmik Województwa programami, uwzględnionymi w planie zagospodarowania przestrzennego województwa świętokrzyskiego (art. 39 ust. 3 pkt 3 w/w ustawy o planowaniu i zagospodarowaniu przestrzennym).

Akceptuję:

Dyrektor Departamentu
Radca Prawny

Członek Zarządu Województwa

RRZVI-0725/w/524/04

Kielce, dnia 21.05.2004r.

**Wniosek
do Zarządu Województwa Świętokrzyskiego**

SPRAWA: uzgodnienie przez Zarząd Województwa projektów decyzji o warunkach zabudowy, w drodze postanowienia.

OPIS STANU FAKTYCZNEGO

Urząd Gminy Bieliny wystąpił o uzgodnienie decyzji ustalających warunki zabudowy dla inwestycji polegającej na:

- 1.budowa budynku mieszkalnego jednorodzinnego wraz z koniecznymi urządzeniami technicznymi, na działce oznaczonej w ewidencji gruntów nr 4 położonej w miejscowości Kakonin gm. Bieliny- pismo znak: BP.7331/12/04 dnia 5.05.2004r
- 2.budowa budynku kościoła parafialnego wraz z koniecznymi urządzeniami technicznymi i budynku garażowego na dwa samochody osobowe oraz zjazdu, na działce oznaczonej w ewidencji gruntów nr 512 położonej w miejscowości Huta Nowa 142 A gm. Bieliny- pismo znak: BP.7331/21/04 dnia 6.05.2004r

Obowiązek uzgadniania z Zarządem Województwa decyzji o warunkach zabudowy w zakresie zadań samorządu województwa wynika z art. 60 ust. 2 (w związku z art. 86) ustawy z dnia 27 marca 2003 roku o planowaniu i zagospodarowaniu przestrzennym - /Dz.U Nr 80 poz. 717/.

PODSTAWA PRAWNA:

Ustawa z dnia 27 marca 2003 o planowaniu i zagospodarowaniu przestrzennym /Dz.U. z dnia 10 maja 2003 r. Nr 80 poz. 717/, art. 60 ust. 2, art. 106 kpa, w związku z art. 46 ust. 2a ustawy o samorządzie województwa.

PROPOZYCJA ZAŁATWIENIA:

Uzgodnienie (w formie postanowienia) bez uwag decyzji wymienionych wyżej, ponieważ lokalizacje przedsięwzięć, o których mowa w decyzjach Urzędu Gminy Bieliny, nie kolidują z zadaniami samorządu województwa objętymi uchwalonymi przez Sejmik Województwa

programami, uwzględnionymi w planie zagospodarowania przestrzennego województwa świętokrzyskiego (art. 39 ust. 3 pkt 3 w/w ustawy o planowaniu i zagospodarowaniu przestrzennym).

Akceptuję:

Dyrektor Departamentu
Radca Prawny

Członek Zarządu Województwa

RRZVI-0725/w/525/04

Kielce, dnia 21.05.2004r.

**Wniosek
do Zarządu Województwa Świętokrzyskiego**

SPRAWA: uzgodnienie przez Zarząd Województwa projektów decyzji o warunkach zabudowy, w drodze postanowienia.

OPIS STANU FAKTYCZNEGO

Urząd Gminy w Bejskach wystąpił o uzgodnienie decyzji ustalających warunki zabudowy dla inwestycji polegającej na:

1. budowa budynku mieszkalnego parterowego z poddaszem użytkowym, realizacja urządzeń budowlanych w rozumieniu art. 3 pkt 9 ustawy Prawo budowlane, niezbędnych do użytkowania przedmiotowego budynku, budowa bezodpływowego szczelnego zbiornika na nieczystości ciekłe, na działce oznaczonej w ewidencji gruntów nr 137/6 położonej w miejscowości Czyżowice gm. Bejsce- pismo znak: BR-7331/11/04 dnia 5.05.2004r

Obowiązek uzgadniania z Zarządem Województwa decyzji o warunkach zabudowy w zakresie zadań samorządu województwa wynika z art. 60 ust. 2 (w związku z art. 86) ustawy z dnia 27 marca 2003 roku o planowaniu i zagospodarowaniu przestrzennym - /Dz.U Nr 80 poz. 717/.

PODSTAWA PRAWNA:

Ustawa z dnia 27 marca 2003 o planowaniu i zagospodarowaniu przestrzennym /Dz.U. z dnia 10 maja 2003 r. Nr 80 poz. 717/, art. 60 ust. 2, art. 106 kpa, w związku z art. 46 ust. 2a ustawy o samorządzie województwa.

PROPOZYCJA ZAŁATWIENIA:

Uzgodnienie (w formie postanowienia) bez uwag decyzji wymienionych wyżej, ponieważ lokalizacje przedsięwzięć, o których mowa w decyzjach Urzędu Gminy w Bejskach, nie kolidują z zadaniami samorządu województwa objętymi uchwalonymi przez Sejmik Województwa programami, uwzględnionymi w planie zagospodarowania przestrzennego województwa świętokrzyskiego (art. 39 ust. 3 pkt 3 w/w ustawy o planowaniu i zagospodarowaniu przestrzennym).

Akceptuję:

Dyrektor Departamentu
Radca Prawny

Członek Zarządu Województwa

RRZVI-0725/w/526/04

Kielce, dnia 21.05.2004r.

**Wniosek
do Zarządu Województwa Świętokrzyskiego**

SPRAWA: uzgodnienie przez Zarząd Województwa projektów decyzji o warunkach zabudowy, w drodze postanowienia.

OPIS STANU FAKTYCZNEGO

Urząd Miasta i Gminy w Wąchocku wystąpił o uzgodnienie decyzji ustalających warunki zabudowy dla inwestycji polegającej na:

1. budowa budynku mieszkalnego jednorodzinnego wraz z przyłączami: energetycznym, gazowym, wodociągowym, kanalizacyjnym, na działce oznaczonej w ewidencji gruntów nr 506 położonej przy ul. Radomskiej w Wąchocku- pismo znak:BGK.7331-12/2004 dnia 30.04.2004r
2. budowa budynku mieszkalnego jednorodzinnego wraz z przyłączami: wod.-kan. gazowym i energii elektrycznej, na działkach oznaczonych w ewidencji gruntów nr 1796 i 1797 położonych przy ul. Ceglanej w Wąchocku- pismo znak:BGK.7331-11/2004 dnia 4.05.2004r

Obowiązek uzgadniania z Zarządem Województwa decyzji o warunkach zabudowy w zakresie zadań samorządu województwa wynika z art. 60 ust. 2 (w związku z art. 86) ustawy z dnia 27 marca 2003 roku o planowaniu i zagospodarowaniu przestrzennym - /Dz.U Nr 80 poz. 717/.

PODSTAWA PRAWNA:

Ustawa z dnia 27 marca 2003 o planowaniu i zagospodarowaniu przestrzennym /Dz.U. z dnia 10 maja 2003 r. Nr 80 poz. 717/, art. 60 ust. 2, art. 106 kpa, w związku z art. 46 ust. 2a ustawy o samorządzie województwa.

PROPOZYCJA ZAŁATWIENIA:

Uzgodnienie (w formie postanowienia) bez uwag decyzji wymienionych wyżej, ponieważ lokalizacje przedsięwzięć, o których mowa w decyzjach Urzędu Miasta i Gminy Wąchock, nie kolidują z zadaniami samorządu województwa objętymi uchwalonymi przez Sejmik Województwa programami, uwzględnionymi w planie zagospodarowania przestrzennego województwa świętokrzyskiego (art. 39 ust. 3 pkt 3 w/w ustawy o planowaniu i zagospodarowaniu przestrzennym).

Akceptuję:

Dyrektor Departamentu
Radca Prawny

Członek Zarządu Województwa

RRZVI-0725/w/527/04

Kielce, dnia 21.05.2004r.

**Wniosek
do Zarządu Województwa Świętokrzyskiego**

SPRAWA: uzgodnienie przez Zarząd Województwa projektów decyzji o warunkach zabudowy, w drodze postanowienia.

OPIS STANU FAKTYCZNEGO

Urząd Miasta i Gminy w Koprzywnicy wystąpił o uzgodnienie decyzji ustalających warunki zabudowy dla inwestycji polegającej na:

1. rozbudowa budynku gospodarczego , na działce oznaczonej w ewidencji gruntów nr 21/2 położonej w miejscowości Gnieszowice gm. Koprzywnica- pismo znak: DU.7331/3/04 dnia 6.05.2004r

Obowiązek uzgadniania z Zarządem Województwa decyzji o warunkach zabudowy w zakresie zadań samorządu województwa wynika z art. 60 ust. 2 (w związku z art. 86) ustawy z dnia 27 marca 2003 roku o planowaniu i zagospodarowaniu przestrzennym - /Dz.U Nr 80 poz. 717/.

PODSTAWA PRAWNA:

Ustawa z dnia 27 marca 2003 o planowaniu i zagospodarowaniu przestrzennym /Dz.U. z dnia 10 maja 2003 r. Nr 80 poz. 717/, art. 60 ust. 2, art. 106 kpa, w związku z art. 46 ust. 2a ustawy o samorządzie województwa.

PROPOZYCJA ZAŁATWIENIA:

Uzgodnienie (w formie postanowienia) bez uwag decyzji wymienionych wyżej, ponieważ lokalizacje przedsięwzięć, o których mowa w decyzjach Urzędu Miasta i Gminy w Ko-przywnicy, nie kolidują z zadaniami samorządu województwa objętymi uchwalonymi przez Sejmik Województwa programami, uwzględnionymi w planie zagospodarowania przestrzen- nego województwa świętokrzyskiego (art. 39 ust. 3 pkt 3 w/w ustawy o planowaniu i zago- spodarowaniu przestrzennym).

Akceptuję:

Dyrektor Departamentu
Radca Prawny

Członek Zarządu Województwa

RRZVI-0725/w/528/04

Kielce, dnia 21.05.2004r.

**Wniosek
do Zarządu Województwa Świętokrzyskiego**

SPRAWA: uzgodnienie przez Zarząd Województwa projektów decyzji o warunkach zabu- dowy, w drodze postanowienia.

OPIS STANU FAKTYCZNEGO

Urząd Gminy Kije wystąpił o uzgodnienie decyzji ustalających warunki zabudowy dla inwe- stycji polegającej na:

1. budowa budynku mieszkalnego jednorodzinnego wolnostojącego, budowa budynku gara- żowego, realizacja urządzeń budowlanych w rozumieniu art. 3 pkt 9 ustawy Prawo budow- lane, niezbędnych do jego użytkowania zgodnie z przeznaczeniem, na działkach oznaczo- nych w ewidencji gruntów nr 492/3 i 492/2 położonych w miejscowości Włoszczowice gm. Kije- pismo znak: GIROŚ-7331/8/04 dnia 4.05.2004r

Obowiązek uzgadniania z Zarządem Województwa decyzji o warunkach zabudowy w zakresie zadań samorządu województwa wynika z art. 60 ust. 2 (w związku z art. 86) ustawy z dnia 27 marca 2003 roku o planowaniu i zagospodarowaniu przestrzennym - /Dz.U Nr 80 poz. 717/.

PODSTAWA PRAWNA:

Ustawa z dnia 27 marca 2003 o planowaniu i zagospodarowaniu przestrzennym /Dz.U. z dnia 10 maja 2003 r. Nr 80 poz. 717/, art. 60 ust. 2, art. 106 kpa, w związku z art. 46 ust. 2a ustawy o samorządzie województwa.

PROPOZYCJA ZAŁATWIENIA:

Uzgodnienie (w formie postanowienia) bez uwag decyzji wymienionych wyżej, ponieważ lokalizacje przedsięwzięć, o których mowa w decyzjach Urzędu Gminy Kije, nie kolidują z zadaniami samorządu województwa objętymi uchwalonymi przez Sejmik Województwa pro- gramami, uwzględnionymi w planie zagospodarowania przestrzennego województwa święto- krzyskiego (art. 39 ust. 3 pkt 3 w/w ustawy o planowaniu i zagospodarowaniu przestrzen- nym).

Akceptuję:

Dyrektor Departamentu
Radca Prawny

Członek Zarządu Województwa

RRZVI-0725/w/529/04

Kielce, dnia 21.05.2004r.

**Wniosek
do Zarządu Województwa Świętokrzyskiego**

SPRAWA: uzgodnienie przez Zarząd Województwa projektów decyzji o warunkach zabu- dowy, w drodze postanowienia.

OPIS STANU FAKTYCZNEGO

Urząd Gminy w Morawicy wystąpił o uzgodnienie decyzji ustalających warunki zabudowy dla inwestycji polegającej na:

1. budowa budynku mieszkalnego i gospodarczego wchodzących w skład siedliska zagrodowego, realizacja urządzeń budowlanych w rozumieniu art. 3 pkt 9 ustawy Prawo budowlane, niezbędnych do użytkowania obiektów zgodnie z ich przeznaczeniem, na działce oznaczonej w ewidencji gruntów nr 961/101 położonej w miejscowości Bilcza gm. Morawica - pismo znak: ITB.7331/49/04 dnia 29.04.2004r
2. zmiana sposobu użytkowania powierzchni mieszkalnej, na cele handlowe art. spożywczymi i przemysłowymi, w istniejącym budynku mieszkalnym, na działce oznaczonej w ewidencji gruntów nr 336 położonej w miejscowości Lisów gm. Morawica - pismo znak: ITB.7331/73/04 dnia 29.04.2004r
3. budowa budynku mieszkalnego jednorodzinnego wolnostojącego, realizacja urządzeń budowlanych w rozumieniu art. 3 pkt 9 ustawy Prawo budowlane, niezbędnych do jego użytkowania zgodnie z przeznaczeniem, na działce oznaczonej w ewidencji gruntów nr 768/15 położonej w miejscowości Brzeziny gm. Morawica - pismo znak: ITB.7331/57/04 dnia 29.04.2004r
4. budowa budynku mieszkalnego jednorodzinnego w zabudowie bliźniaczej, realizacja urządzeń budowlanych w rozumieniu art. 3 pkt 9 ustawy Prawo budowlane, niezbędnych do użytkowania obiektów zgodnie z ich przeznaczeniem, na działce oznaczonej w ewidencji gruntów nr 455/2 położonej w miejscowości Wola Morawicka gm. Morawica - pismo znak: ITB.7331/63/04 dnia 20.04.2004r

Obowiązek uzgadniania z Zarządem Województwa decyzji o warunkach zabudowy w zakresie zadań samorządu województwa wynika z art. 60 ust. 2 (w związku z art. 86) ustawy z dnia 27 marca 2003 roku o planowaniu i zagospodarowaniu przestrzennym - /Dz.U Nr 80 poz. 717/.

PODSTAWA PRAWNA:

Ustawa z dnia 27 marca 2003 o planowaniu i zagospodarowaniu przestrzennym /Dz.U. z dnia 10 maja 2003 r. Nr 80 poz. 717/, art. 60 ust. 2, art. 106 kpa, w związku z art. 46 ust. 2a ustawy o samorządzie województwa.

PROPOZYCJA ZAŁATWIENIA:

Uzgodnienie (w formie postanowienia) bez uwag decyzji wymienionych wyżej, ponieważ lokalizacje przedsięwzięć, o których mowa w decyzjach Urzędu Gminy w Morawicy, nie kolidują z zadaniami samorządu województwa objętymi uchwalonymi przez Sejmik Województwa programami, uwzględnionymi w planie zagospodarowania przestrzennego województwa świętokrzyskiego (art. 39 ust. 3 pkt 3 w/w ustawy o planowaniu i zagospodarowaniu przestrzennym).

Akceptuję:

Dyrektor Departamentu
Radca Prawny

Członek Zarządu Województwa

RRZVI-0725/w/530/04

Kielce, dnia 21.05.2004r.

Wniosek do Zarządu Województwa Świętokrzyskiego

SPRAWA: uzgodnienie przez Zarząd Województwa projektów decyzji o warunkach zabudowy, w drodze postanowienia.

OPIS STANU FAKTYCZNEGO

Urząd Miejski w Pińczowie wystąpił o uzgodnienie decyzji ustalających warunki zabudowy dla inwestycji polegającej na:

1. zmiana sposobu użytkowania części strychu na dwa letnie pokoje mieszkalne w istniejącym budynku usługowo-mieszkalnym, na działce oznaczonej w ewidencji gruntów nr 188 obręb 05 położonej przy Placu Wolności 24 gm. Pińczów- pismo znak: RZPOŚ.II-w-7331/1/32/04 dnia 30.04.2004r
2. zmiana sposobu użytkowania istniejącego budynku mieszkalnego i jego rozbudowa z przeznaczeniem na sklep spożywczo-przemysłowy z małą gastronomią o pow. sprzedaży ok. 140,0 m², realizacja urządzeń budowlanych w rozumieniu art. 3 pkt 9 ustawy Prawo budowlane, niezbędnych do użytkowania przedmiotowego budynku zgodnie z przeznaczeniem, na działce oznaczonej w ewidencji gruntów nr 266 położonej w miejscowości Pasturka gm. Pińczów- pismo znak: RZPOŚ.II-w-7331/1/50/04 dnia 30.04.2004r

Obowiązek uzgadniania z Zarządem Województwa decyzji o warunkach zabudowy w zakresie zadań samorządu województwa wynika z art. 60 ust. 2 (w związku z art. 86) ustawy z dnia 27 marca 2003 roku o planowaniu i zagospodarowaniu przestrzennym - /Dz.U Nr 80 poz. 717/.

PODSTAWA PRAWNA:

Ustawa z dnia 27 marca 2003 o planowaniu i zagospodarowaniu przestrzennym /Dz.U. z dnia 10 maja 2003 r. Nr 80 poz. 717/, art. 60 ust. 2, art. 106 kpa, w związku z art. 46 ust. 2a ustawy o samorządzie województwa.

PROPOZYCJA ZAŁATWIENIA:

Uzgodnienie (w formie postanowienia) bez uwag decyzji wymienionych wyżej, ponieważ lokalizacje przedsięwzięć, o których mowa w decyzjach Urzędu Miejskiego w Pińczowie, nie kolidują z zadaniami samorządu województwa objętymi uchwalonymi przez Sejmik Województwa programami, uwzględnionymi w planie zagospodarowania przestrzennego województwa świętokrzyskiego (art. 39 ust. 3 pkt 3 w/w ustawy o planowaniu i zagospodarowaniu przestrzennym).

Akceptuję:

Dyrektor Departamentu
Radca Prawny

Członek Zarządu Województwa

RRZVI-0725/w/531/04

Kielce, dnia 21.05.2004r.

**Wniosek
do Zarządu Województwa Świętokrzyskiego**

SPRAWA: uzgodnienie przez Zarząd Województwa projektów decyzji o warunkach zabudowy, w drodze postanowienia.

OPIS STANU FAKTYCZNEGO

Urząd Gminy w Górnio wystąpił o uzgodnienie decyzji ustalających warunki zabudowy dla inwestycji polegającej na:

1. budowa budynku mieszkalnego w zabudowie bliźniaczej wraz z infrastrukturą techniczną przyłączem energetycznym, wodociągowym i bezodpływowego zbiornika na ścieki, na działkach oznaczonych w ewidencji gruntów nr 125/6 i 126/6 położonych w miejscowości Cedzyna gm. Górnio- pismo znak: BZP-7332-26-04 dnia 4.05.2004r
2. budowa budynku mieszkalnego jednorodzinnego i garażu na samochód osobowy wraz z infrastrukturą techniczną, na działce oznaczonej w ewidencji gruntów nr 770/4 położonej w miejscowości Radlin gm. Górnio- pismo znak: BZP-7332-41-04 dnia 4.05.2004r
3. budowa budynku mieszkalnego jednorodzinnego wraz z infrastrukturą techniczną i bezodpływowego zbiornika na ścieki, na działce oznaczonej w ewidencji gruntów nr 451 położo-

nej w miejscowości Skorzeszyce gm. Górno- pismo znak: BZP-7332-36-04 dnia 4.05.2004r

4.budowa budynku mieszkalno-usługowego oraz garażowo-gospodarczego wraz z infrastrukturą techniczną, na działkach oznaczonych w ewidencji gruntów 267/1 i 266/1 położonych w miejscowości Radlin gm. Górno- pismo znak: BZP-7332-39-04 dnia 4.05.2004r

Obowiązek uzgadniania z Zarządem Województwa decyzji o warunkach zabudowy w zakresie zadań samorządu województwa wynika z art. 60 ust. 2 (w związku z art. 86) ustawy z dnia 27 marca 2003 roku o planowaniu i zagospodarowaniu przestrzennym - /Dz.U Nr 80 poz. 717/.

PODSTAWA PRAWNA:

Ustawa z dnia 27 marca 2003 o planowaniu i zagospodarowaniu przestrzennym /Dz.U. z dnia 10 maja 2003 r. Nr 80 poz. 717/, art. 60 ust. 2, art. 106 kpa, w związku z art. 46 ust. 2a ustawy o samorządzie województwa.

PROPOZYCJA ZAŁATWIENIA:

Uzgodnienie (w formie postanowienia) bez uwag decyzji wymienionych wyżej, ponieważ lokalizacje przedsięwzięć, o których mowa w decyzjach Urzędu Gminy w Górnio, nie kolidują z zadaniami samorządu województwa objętymi uchwalonymi przez Sejmik Województwa programami, uwzględnionymi w planie zagospodarowania przestrzennego województwa świętokrzyskiego (art. 39 ust. 3 pkt 3 w/w ustawy o planowaniu i zagospodarowaniu przestrzennym).

Akceptuję:

Dyrektor Departamentu
Radca Prawny

Członek Zarządu Województwa

RRZVI-0725/w/532/04

Kielce, dnia 21.05.2004r.

**Wniosek
do Zarządu Województwa Świętokrzyskiego**

SPRAWA: uzgodnienie przez Zarząd Województwa projektów decyzji o warunkach zabudowy, w drodze postanowienia.

OPIS STANU FAKTYCZNEGO

Urząd Gminy Raków wystąpił o uzgodnienie decyzji ustalających warunki zabudowy dla inwestycji polegającej na:

1. budowa bezodpływowego zbiornika na nieczystości ciekłe, na działce oznaczonej w ewidencji gruntów nr 156 położonej w miejscowości Kozieł gm. Raków- pismo znak: GKB.7334/6/2004 dnia 6.05.2004r

Obowiązek uzgadniania z Zarządem Województwa decyzji o warunkach zabudowy w zakresie zadań samorządu województwa wynika z art. 60 ust. 2 (w związku z art. 86) ustawy z dnia 27 marca 2003 roku o planowaniu i zagospodarowaniu przestrzennym - /Dz.U Nr 80 poz. 717/.

PODSTAWA PRAWNA:

Ustawa z dnia 27 marca 2003 o planowaniu i zagospodarowaniu przestrzennym /Dz.U. z dnia 10 maja 2003 r. Nr 80 poz. 717/, art. 60 ust. 2, art. 106 kpa, w związku z art. 46 ust. 2a ustawy o samorządzie województwa.

PROPOZYCJA ZAŁATWIENIA:

Uzgodnienie (w formie postanowienia) bez uwag decyzji wymienionych wyżej, ponieważ lokalizacje przedsięwzięć, o których mowa w decyzjach Urzędu Gminy Raków, nie kolidują z zadaniami samorządu województwa objętymi uchwalonymi przez Sejmik Województwa programami, uwzględnionymi w planie zagospodarowania przestrzennego województwa święto-

krzyskiego (art. 39 ust. 3 pkt 3 w/w ustawy o planowaniu i zagospodarowaniu przestrzennym).

Akceptuję:

Dyrektor Departamentu
Radca Prawny

Członek Zarządu Województwa

RRZVI-0725/w/533/04

Kielce, dnia 21.05.2004r.

**Wniosek
do Zarządu Województwa Świętokrzyskiego**

SPRAWA: uzgodnienie przez Zarząd Województwa projektów decyzji o warunkach zabudowy, w drodze postanowienia.

OPIS STANU FAKTYCZNEGO

Urząd Gminy Samborzec wystąpił o uzgodnienie decyzji ustalających warunki zabudowy dla inwestycji polegającej na:

1. budowa stacji tankowania pojazdów samochodowych gazem propan-butan w obrębie istniejącej stacji paliw płynnych, na działce oznaczonej w ewidencji gruntów nr 64 położonej w miejscowości Milczany gm. Samborzec- pismo znak: UAN.7331/35/04 z dnia 6.05.2004r.
2. rozbudowa budynku mieszkalnego jednorodzinnego, wolnostojącego, na działkach oznaczonych w ewidencji gruntów nr 22 i 23 położonych w miejscowości Janowice gm. Samborzec- pismo znak: UAN 7331/31/04 z dnia 06.05.2004r.
3. rozbudowa budynku mieszkalnego jednorodzinnego, wolnostojącego na działkach oznaczonych w ewidencji gruntów nr 657/1 i 658/1 położonych w miejscowości Chobrzany gm. Samborzec- pismo znak: UAN 7331/33/04 z dnia 06.05.2004r.
4. przebudowa i rozbudowa budynku gospodarczego oraz zmiana sposobu użytkowania budynku z przeznaczeniem na przechowalnię owoców, na działce oznaczonej w ewidencji gruntów nr 18 położonych w miejscowości Zawierzbie gm. Samborzec- pismo znak: UAN 7331/30/04 z dnia 06.05.2004r.

Obowiązek uzgadniania z Zarządem Województwa decyzji o warunkach zabudowy w zakresie zadań samorządu województwa wynika z art. 60 ust. 2 (w związku z art. 86) ustawy z dnia 27 marca 2003 roku o planowaniu i zagospodarowaniu przestrzennym - /Dz.U Nr 80 poz. 717/.

PODSTAWA PRAWNA:

Ustawa z dnia 27 marca 2003 o planowaniu i zagospodarowaniu przestrzennym /Dz.U. z dnia 10 maja 2003 r. Nr 80 poz. 717/, art. 60 ust. 2, art. 106 kpa, w związku z art. 46 ust. 2a ustawy o samorządzie województwa.

PROPOZYCJA ZAŁATWIENIA:

Uzgodnienie (w formie postanowienia) bez uwag decyzji wymienionych wyżej, ponieważ lokalizacje przedsięwzięć, o których mowa w decyzjach Urzędu Gminy Samborzec, nie kolidują z zadaniami samorządu województwa objętymi uchwalonymi przez Sejmik Województwa programami, uwzględnionymi w planie zagospodarowania przestrzennego województwa świętokrzyskiego (art. 39 ust. 3 pkt 3 w/w ustawy o planowaniu i zagospodarowaniu przestrzennym).

Akceptuję:

Dyrektor Departamentu
Radca Prawny

Członek Zarządu Województwa

**Wniosek
do Zarządu Województwa Świętokrzyskiego**

SPRAWA: uzgodnienie przez Zarząd Województwa projektów decyzji o warunkach zabudowy, w drodze postanowienia.

OPIS STANU FAKTYCZNEGO

Urząd Gminy Włoszczowa wystąpił o uzgodnienie decyzji ustalających warunki zabudowy dla inwestycji polegającej na:

1. budowa wiaty przeznaczonej do garażowania ciągnika i maszyn rolniczych oraz budynku gospodarczego z garażem na samochód osobowy wraz z instalacjami i urządzeniami technicznymi zapewniającymi możliwość użytkowania obiektów zgodnie z ich przeznaczeniem, na działce oznaczonej w ewidencji gruntów nr 697 położonej w miejscowości Konieczno gm. Włoszczowa- pismo znak: ZPI.II.7331/3/24/04 z dnia 05.05.2004r.
2. rozbudowa hali produkcyjnej o część socjalną wraz z instalacjami i urządzeniami technicznymi zapewniającymi możliwość użytkowania obiektu zgodnie z jego przeznaczeniem, na działce oznaczonej w ewidencji gruntów nr 3937/1 położonej przy ul. Jędrzejowskiej 79c gm. Włoszczowa- pismo znak: ZPI.I.7331/2/29/04 z dnia 06.05.2004r.
3. budowa budynku mieszkalnego i budynku gospodarczego przeznaczonego na garaż samochodu osobowego wraz z instalacjami i urządzeniami technicznymi zapewniającymi możliwość użytkowania, na działce oznaczonej w ewidencji gruntów nr 371 położonej w miejscowości Motyczyno gm. Włoszczowa- pismo znak: ZPI.II.7331/3/17/04 z dnia 30.04.2004r.

Obowiązek uzgadniania z Zarządem Województwa decyzji o warunkach zabudowy w zakresie zadań samorządu województwa wynika z art. 60 ust. 2 (w związku z art. 86) ustawy z dnia 27 marca 2003 roku o planowaniu i zagospodarowaniu przestrzennym - /Dz.U Nr 80 poz. 717/.

PODSTAWA PRAWNA:

Ustawa z dnia 27 marca 2003 o planowaniu i zagospodarowaniu przestrzennym /Dz.U. z dnia 10 maja 2003 r. Nr 80 poz. 717/, art. 60 ust. 2, art. 106 kpa, w związku z art. 46 ust. 2a ustawy o samorządzie województwa.

PROPOZYCJA ZAŁATWIENIA:

Uzgodnienie (w formie postanowienia) bez uwag decyzji wymienionych wyżej, ponieważ lokalizacje przedsięwzięć, o których mowa w decyzjach Urzędu Gminy Włoszczowa, nie kolidują z zadaniami samorządu województwa objętymi uchwalonymi przez Sejmik Województwa programami, uwzględnionymi w planie zagospodarowania przestrzennego województwa świętokrzyskiego (art. 39 ust. 3 pkt 3 w/w ustawy o planowaniu i zagospodarowaniu przestrzennym).

Akceptuję:

Dyrektor Departamentu
Radca Prawny

Członek Zarządu Województwa

**Wniosek
do Zarządu Województwa Świętokrzyskiego**

SPRAWA: uzgodnienie przez Zarząd Województwa projektów decyzji o warunkach zabudowy, w drodze postanowienia.

OPIS STANU FAKTYCZNEGO

Urząd Gminy Dwikozy wystąpił o uzgodnienie decyzji ustalających warunki zabudowy dla inwestycji polegającej na:

1. budowa budynku mieszkalnego wraz z przyłączami infrastruktury technicznej, na działce oznaczonej w ewidencji gruntów nr 373/2 położonej w miejscowości Gerlachowie gm. Dwikozy- pismo znak: ZP.7331-7/04 z dnia 21.04.2004r.
2. budowa budynku mieszkalnego jednorodzinnego, zbiornika na ścieki sanitarne, przyłącza energetycznego, wodociągowego, gazowego i sanitarnego, na działce oznaczonej w ewidencji gruntów nr 396/2 położonej w miejscowości Mściów gm. Dwikozy- pismo znak: ZP.7331-8/04 z dnia 21.04.2004r.

Obowiązek uzgadniania z Zarządem Województwa decyzji o warunkach zabudowy w zakresie zadań samorządu województwa wynika z art. 60 ust. 2 (w związku z art. 86) ustawy z dnia 27 marca 2003 roku o planowaniu i zagospodarowaniu przestrzennym - /Dz.U Nr 80 poz. 717/.

PODSTAWA PRAWNA:

Ustawa z dnia 27 marca 2003 o planowaniu i zagospodarowaniu przestrzennym /Dz.U. z dnia 10 maja 2003 r. Nr 80 poz. 717/, art. 60 ust. 2, art. 106 kpa, w związku z art. 46 ust. 2a ustawy o samorządzie województwa.

PROPOZYCJA ZAŁATWIENIA:

Uzgodnienie (w formie postanowienia) bez uwag decyzji wymienionych wyżej, ponieważ lokalizacje przedsięwzięć, o których mowa w decyzjach Urzędu Gminy Dwikozy, nie kolidują z zadaniami samorządu województwa objętymi uchwalonymi przez Sejmik Województwa programami, uwzględnionymi w planie zagospodarowania przestrzennego województwa świętokrzyskiego (art. 39 ust. 3 pkt 3 w/w ustawy o planowaniu i zagospodarowaniu przestrzennym).

Akceptuję:

Dyrektor Departamentu
Radca Prawny

Członek Zarządu Województwa

RRZVI-0725/w/536/04

Kielce, dnia 21.05.2004r.

Wniosek do Zarządu Województwa Świętokrzyskiego

SPRAWA: uzgodnienie przez Zarząd Województwa projektów decyzji o warunkach zabudowy, w drodze postanowienia.

OPIS STANU FAKTYCZNEGO

Urząd Miasta i Gminy Osiek wystąpił o uzgodnienie decyzji ustalających warunki zabudowy dla inwestycji polegającej na:

1. rozbudowa budynku mieszkalnego, na działce oznaczonej w ewidencji gruntów nr 571 położonej w Osieku gm. Osiek- pismo znak: BR.II7331/6/04 z dnia 06.05.2004r.
2. rozbudowa budynku remizy strażackiej, na działce oznaczonej w ewidencji gruntów nr 376/5 położonej w miejscowości Szwagrowice gm. Osiek- pismo znak: BR.II7331/8/04 z dnia 06.05.2004r.
3. rozbudowa budynku mieszkalnego, na działkach oznaczonych w ewidencji gruntów nr 523 i 524 położonej w miejscowości Mucharzew gm. Osiek- pismo znak: BR.II7331/9/04 z dnia 06.05.2004r.

Obowiązek uzgadniania z Zarządem Województwa decyzji o warunkach zabudowy w zakresie zadań samorządu województwa wynika z art. 60 ust. 2 (w związku z art. 86) ustawy

z dnia 27 marca 2003 roku o planowaniu i zagospodarowaniu przestrzennym - /Dz.U Nr 80 poz. 717/.

PODSTAWA PRAWNA:

Ustawa z dnia 27 marca 2003 o planowaniu i zagospodarowaniu przestrzennym /Dz.U. z dnia 10 maja 2003 r. Nr 80 poz. 717/, art. 60 ust. 2, art. 106 kpa, w związku z art. 46 ust. 2a ustawy o samorządzie województwa.

PROPOZYCJA ZAŁATWIENIA:

Uzgodnienie (w formie postanowienia) bez uwag decyzji wymienionych wyżej, ponieważ lokalizacje przedsięwzięć, o których mowa w decyzjach Urzędu Miasta i Gminy w Osieku, nie kolidują z zadaniami samorządu województwa objętymi uchwalonymi przez Sejmik Województwa programami, uwzględnionymi w planie zagospodarowania przestrzennego województwa świętokrzyskiego (art. 39 ust. 3 pkt 3 w/w ustawy o planowaniu i zagospodarowaniu przestrzennym).

Akceptuję:

Dyrektor Departamentu
Radca Prawny

Członek Zarządu Województwa

RRZVI-0725/w/537/04

Kielce, dnia 21.05.2004r.

**Wniosek
do Zarządu Województwa Świętokrzyskiego**

SPRAWA: uzgodnienie przez Zarząd Województwa projektów decyzji o warunkach zabudowy, w drodze postanowienia.

OPIS STANU FAKTYCZNEGO

Urząd Gminy Sadowie wystąpił o uzgodnienie decyzji ustalających warunki zabudowy dla inwestycji polegającej na:

1.budowa magazynu- wiaty, na działce oznaczonej w ewidencji gruntów nr 249 położonej w miejscowości Łężyce gm. Sadowie- pismo znak:RGR.I-7334/06/04 z dnia 06.05.2004r.

Obowiązek uzgadniania z Zarządem Województwa decyzji o warunkach zabudowy w zakresie zadań samorządu województwa wynika z art. 60 ust. 2 (w związku z art. 86) ustawy z dnia 27 marca 2003 roku o planowaniu i zagospodarowaniu przestrzennym - /Dz.U Nr 80 poz. 717/.

PODSTAWA PRAWNA:

Ustawa z dnia 27 marca 2003 o planowaniu i zagospodarowaniu przestrzennym /Dz.U. z dnia 10 maja 2003 r. Nr 80 poz. 717/, art. 60 ust. 2, art. 106 kpa, w związku z art. 46 ust. 2a ustawy o samorządzie województwa.

PROPOZYCJA ZAŁATWIENIA:

Uzgodnienie (w formie postanowienia) bez uwag decyzji wymienionych wyżej, ponieważ lokalizacje przedsięwzięć, o których mowa w decyzjach Urzędu Gminy w Sadowie, nie kolidują z zadaniami samorządu województwa objętymi uchwalonymi przez Sejmik Województwa programami, uwzględnionymi w planie zagospodarowania przestrzennego województwa świętokrzyskiego (art. 39 ust. 3 pkt 3 w/w ustawy o planowaniu i zagospodarowaniu przestrzennym).

Akceptuję:

Dyrektor Departamentu
Radca Prawny

Członek Zarządu Województwa

**Wniosek
do Zarządu Województwa Świętokrzyskiego**

SPRAWA: uzgodnienie przez Zarząd Województwa projektów decyzji o warunkach zabudowy, w drodze postanowienia.

OPIS STANU FAKTYCZNEGO

Urząd Gminy Imielno wystąpił o uzgodnienie decyzji ustalających warunki zabudowy dla inwestycji polegającej na:

1. budowa budynku mieszkalnego wraz z infrastrukturą techniczną, w tym bezodpływowego zbiornika na ścieki, na działce oznaczonej w ewidencji gruntów nr 981/1 położonej w miejscowości Borszowice gm. Imielno- pismo znak:IGP-7331/3/2004 z dnia 05.05.2004r.

Obowiązek uzgadniania z Zarządem Województwa decyzji o warunkach zabudowy w zakresie zadań samorządu województwa wynika z art. 60 ust. 2 (w związku z art. 86) ustawy z dnia 27 marca 2003 roku o planowaniu i zagospodarowaniu przestrzennym - /Dz.U Nr 80 poz. 717/.

PODSTAWA PRAWNA:

Ustawa z dnia 27 marca 2003 o planowaniu i zagospodarowaniu przestrzennym /Dz.U. z dnia 10 maja 2003 r. Nr 80 poz. 717/, art. 60 ust. 2, art. 106 kpa, w związku z art. 46 ust. 2a ustawy o samorządzie województwa.

PROPOZYCJA ZAŁATWIENIA:

Uzgodnienie (w formie postanowienia) bez uwag decyzji wymienionych wyżej, ponieważ lokalizacje przedsięwzięć, o których mowa w decyzjach Urzędu Gminy w Imielnie, nie kolidują z zadaniami samorządu województwa objętymi uchwalonymi przez Sejmik Województwa programami, uwzględnionymi w planie zagospodarowania przestrzennego województwa świętokrzyskiego (art. 39 ust. 3 pkt 3 w/w ustawy o planowaniu i zagospodarowaniu przestrzennym).

Akceptuję:

Dyrektor Departamentu
Radca Prawny

Członek Zarządu Województwa

**Wniosek
do Zarządu Województwa Świętokrzyskiego**

SPRAWA: uzgodnienie przez Zarząd Województwa projektów decyzji o warunkach zabudowy, w drodze postanowienia.

OPIS STANU FAKTYCZNEGO

Wójt Gminy Rytwiany wystąpił o uzgodnienie decyzji ustalających warunki zabudowy dla inwestycji polegającej na:

1. rozbudowa budynku mieszkalnego oraz budowa zbiornika na nieczystości ciekłe o pojemności do 10m³, na działce oznaczonej w ewidencji gruntów nr 1109 położonej w miejscowości Kłoda Kolonia gm. Rytwiany- pismo znak: PLP 7334/19/04 z dnia 05.05.2004r.
2. budowa budynku mieszkalnego i zbiornika bezodpływowego na nieczystości ciekłe o pojemności do 10m³, na działce oznaczonej w ewidencji gruntów nr 576 oraz warunki podziału działki nr 589 w celu dojazdu do działki nr 576 położonej w Rytwianach gm. Rytwiany – pismo znak: PLP 7334/20/2004r. z dnia 05.05.2004r.

Obowiązek uzgadniania z Zarządem Województwa decyzji o warunkach zabudowy w zakresie zadań samorządu województwa wynika z art. 60 ust. 2 (w związku z art. 86) ustawy z dnia 27 marca 2003 roku o planowaniu i zagospodarowaniu przestrzennym - /Dz.U Nr 80 poz. 717/.

PODSTAWA PRAWNA:

Ustawa z dnia 27 marca 2003 o planowaniu i zagospodarowaniu przestrzennym /Dz.U. z dnia 10 maja 2003 r. Nr 80 poz. 717/, art. 60 ust. 2, art. 106 kpa, w związku z art. 46 ust. 2a ustawy o samorządzie województwa.

PROPOZYCJA ZAŁATWIENIA:

Uzgodnienie (w formie postanowienia) bez uwag decyzji wymienionych wyżej, ponieważ lokalizacje przedsięwzięć, o których mowa w decyzjach Wójta Gminy w Rytwiany, nie kolidują z zadaniami samorządu województwa objętymi uchwalonymi przez Sejmik Województwa programami, uwzględnionymi w planie zagospodarowania przestrzennego województwa świętokrzyskiego (art. 39 ust. 3 pkt 3 w/w ustawy o planowaniu i zagospodarowaniu przestrzennym).

Akceptuję:

Dyrektor Departamentu
Radca Prawny

Członek Zarządu Województwa

RRZVI-0725/w/540/04

Kielce, dnia 21.05.2004r.

**Wniosek
do Zarządu Województwa Świętokrzyskiego**

SPRAWA: uzgodnienie przez Zarząd Województwa projektów decyzji o warunkach zabudowy, w drodze postanowienia.

OPIS STANU FAKTYCZNEGO

Urząd Gminy Krasocin wystąpił o uzgodnienie decyzji ustalających warunki zabudowy dla inwestycji polegającej na:

1. nadbudowa istniejącego budynku mieszkalnego jednorodzinnego /wymiana konstrukcji dachowej wraz z nadbudowa budynku/, na działce oznaczonej w ewidencji gruntów nr 359 położonej w miejscowości Ludynia gm. Krasocin- pismo znak: PPiB-I- 7331/30/04 z dnia 28.04.2004r.
2. budowa budynku mieszkalnego jednorodzinnego wraz z przyłączami: wodnym, kanalizacyjnym i elektrycznym, budowa zbiornika na ścieki sanitarne, na działce oznaczonej w ewidencji gruntów nr 65/2 położonej w miejscowości Cieśle gm. Krasocin- pismo znak: PPiB-I- 7331/29/04 z dnia 28.04.2004r.
3. budowa budynku mieszkalnego jednorodzinnego wraz z przyłączami: wodnym, kanalizacyjnym i elektrycznym, budowa zbiornika na ścieki sanitarne, na działkach oznaczonych w ewidencji gruntów nr 754/4 i 754/2 położonych w miejscowości Gruszczyn gm. Krasocin- pismo znak: PPiB-I- 7331/15/04 z dnia 28.04.2004r.

Obowiązek uzgadniania z Zarządem Województwa decyzji o warunkach zabudowy w zakresie zadań samorządu województwa wynika z art. 60 ust. 2 (w związku z art. 86) ustawy z dnia 27 marca 2003 roku o planowaniu i zagospodarowaniu przestrzennym - /Dz.U Nr 80 poz. 717/.

PODSTAWA PRAWNA:

Ustawa z dnia 27 marca 2003 o planowaniu i zagospodarowaniu przestrzennym /Dz.U. z dnia 10 maja 2003 r. Nr 80 poz. 717/, art. 60 ust. 2, art. 106 kpa, w związku z art. 46 ust. 2a ustawy o samorządzie województwa.

PROPOZYCJA ZAŁATWIENIA:

Uzgodnienie (w formie postanowienia) bez uwag decyzji wymienionych wyżej, ponieważ lokalizacje przedsięwzięć, o których mowa w decyzjach Urzędu Gminy w Krasocinie, nie kolidują z zadaniami samorządu województwa objętymi uchwalonymi przez Sejmik Województwa programami, uwzględnionymi w planie zagospodarowania przestrzennego województwa świętokrzyskiego (art. 39 ust. 3 pkt 3 w/w ustawy o planowaniu i zagospodarowaniu przestrzennym).

Akceptuję:

Dyrektor Departamentu
Radca Prawny

Członek Zarządu Województwa

RRZVI-0725/w/541/04

Kielce, dnia 21.05.2004r.

Wniosek

do Zarządu Województwa Świętokrzyskiego

SPRAWA: uzgodnienie przez Zarząd Województwa projektów decyzji o warunkach zabudowy, w drodze postanowienia.

OPIS STANU FAKTYCZNEGO

Burmistrz Miasta Jędrzejowa wystąpił o uzgodnienie decyzji ustalających warunki zabudowy dla inwestycji polegającej na:

1. budowa budynku tuczarni trzody chlewnej o łącznej pojemności 75 DJP wraz ze zbiornikiem na gnojowicę i płytę gnojowa oraz przyłączami infrastrukturalnymi: wodociągowym, kanalizacyjnym i elektrycznym, na działce oznaczonej w ewidencji gruntów nr 573 położonej w miejscowości Wolica gm. Jędrzejów- pismo znak: GP-II- 7331/WZ/2/04 z dnia 23.04.2004r.
2. budowa budynku mieszkalnego jednorodzinnego wraz z przyłączami infrastruktury technicznej: elektrycznym, wodociągowym, kanalizacji sanitarnej i zbiornikiem szczelnym na ścieki bytowe, na działce oznaczonej w ewidencji gruntów nr 1044/6 położonej w miejscowości Potok Wielki gm. Jędrzejów- pismo znak: GP-II- 7331/WZ/7/04 z dnia 23.04.2004r.
3. wymiana dachu i nadbudowa budynku mieszkalnego jednorodzinnego z przeznaczeniem części poddasznej na cele gospodarcze, na działce oznaczonej w ewidencji gruntów nr 1236 położonej w miejscowości Mnichów gm. Jędrzejów- pismo znak: GP-II- 7331/WZ/9/04 z dnia 23.04.2004r.
4. nadbudowa budynku mieszkalnego jednorodzinnego, na działce oznaczonej w ewidencji gruntów nr 217 położonej w miejscowości Podchojny gm. Jędrzejów- pismo znak: GP-II- 7331/WZ/15/04 z dnia 23.04.2004r.
5. rozbudowa budynku usługowo-mieszkalnego o pomieszczenia sklepu spożywczo-przemysłowego wraz z przyłączami: elektrycznym, wodociągowym, kanalizacji sanitarnej, na działkach oznaczonych w ewidencji gruntów nr 68 i 69 położonych w miejscowości Brus gm. Jędrzejów- pismo znak: GP-II- 7331/WZ/21/04 z dnia 23.04.2004r.

Obowiązek uzgadniania z Zarządem Województwa decyzji o warunkach zabudowy w zakresie zadań samorządu województwa wynika z art. 60 ust. 2 (w związku z art. 86) ustawy z dnia 27 marca 2003 roku o planowaniu i zagospodarowaniu przestrzennym - /Dz.U Nr 80 poz. 717/.

PODSTAWA PRAWNA:

Ustawa z dnia 27 marca 2003 o planowaniu i zagospodarowaniu przestrzennym /Dz.U. z dnia 10 maja 2003 r. Nr 80 poz. 717/, art. 60 ust. 2, art. 106 kpa, w związku z art. 46 ust. 2a ustawy o samorządzie województwa.

PROPOZYCJA ZAŁATWIENIA:

Uzgodnienie (w formie postanowienia) bez uwag decyzji wymienionych wyżej, ponieważ lokalizacje przedsięwzięć, o których mowa w decyzjach Burmistrza Miasta Jędrzejowa, nie

kolidują z zadaniami samorządu województwa objętymi uchwalonymi przez Sejmik Województwa programami, uwzględnionymi w planie zagospodarowania przestrzennego województwa świętokrzyskiego (art. 39 ust. 3 pkt 3 w/w ustawy o planowaniu i zagospodarowaniu przestrzennym).

Akceptuję:
Dyrektor Departamentu
Radca Prawny

Członek Zarządu Województwa

RRZVI-0725/w/542/04

Kielce, dnia 21.05.2004r.

Wniosek

do Zarządu Województwa Świętokrzyskiego

SPRAWA: uzgodnienie przez Zarząd Województwa projektów decyzji o warunkach zabudowy, w drodze postanowienia.

OPIS STANU FAKTYCZNEGO

Urząd Gminy Daleszyce wystąpił o uzgodnienie decyzji ustalających warunki zabudowy dla inwestycji polegającej na:

1. budowa budynku mieszkalnego jednorodzinnego wolnostojącego wraz ze zbiornikiem bezodpływowym na ścieki sanitarne, realizacja urządzeń budowlanych w rozumieniu art. 3 pkt 9 ustawy Prawo budowlane, niezbędnych do jego użytkowania zgodnie z przeznaczeniem, na działce oznaczonej w ewidencji gruntów nr 216 położonej w miejscowości Brzechów gm. Daleszyce- pismo znak: BIGKB.8330-28/04 z dnia 7.05.2004r.

Obowiązek uzgadniania z Zarządem Województwa decyzji o warunkach zabudowy w zakresie zadań samorządu województwa wynika z art. 60 ust. 2 (w związku z art. 86) ustawy z dnia 27 marca 2003 roku o planowaniu i zagospodarowaniu przestrzennym - /Dz.U Nr 80 poz. 717/.

PODSTAWA PRAWNA:

Ustawa z dnia 27 marca 2003 o planowaniu i zagospodarowaniu przestrzennym /Dz.U. z dnia 10 maja 2003 r. Nr 80 poz. 717/, art. 60 ust. 2, art. 106 kpa, w związku z art. 46 ust. 2a ustawy o samorządzie województwa.

PROPOZYCJA ZAŁATWIENIA:

Uzgodnienie (w formie postanowienia) bez uwag decyzji wymienionych wyżej, ponieważ lokalizacje przedsięwzięć, o których mowa w decyzjach Urzędu Gminy w Daleszycach, nie kolidują z zadaniami samorządu województwa objętymi uchwalonymi przez Sejmik Województwa programami, uwzględnionymi w planie zagospodarowania przestrzennego województwa świętokrzyskiego (art. 39 ust. 3 pkt 3 w/w ustawy o planowaniu i zagospodarowaniu przestrzennym).

Akceptuję:
Dyrektor Departamentu
Radca Prawny

Członek Zarządu Województwa

RRZVI-0725/w/543/04

Kielce, dnia 21.05.2004r.

Wniosek

do Zarządu Województwa Świętokrzyskiego

SPRAWA: uzgodnienie przez Zarząd Województwa projektów decyzji o warunkach zabudowy, w drodze postanowienia.

OPIS STANU FAKTYCZNEGO

Wójt Gminy Strawczyn wystąpił o uzgodnienie decyzji ustalających warunki zabudowy dla inwestycji polegającej na:

1. budowa budynku mieszkalnego jednorodzinnego wolnostojącego, realizacja urządzeń budowlanych w rozumieniu art. 3 pkt 9 ustawy Prawo budowlane, niezbędnych do jego użytkowania zgodnie z przeznaczeniem, na działce oznaczonej w ewidencji gruntów nr 63 położonej w miejscowości Chełmce gm. Daleszyce- pismo znak: ZPiB-7331/04/04 z dnia 10.05.2004r.

Obowiązek uzgadniania z Zarządem Województwa decyzji o warunkach zabudowy w zakresie zadań samorządu województwa wynika z art. 60 ust. 2 (w związku z art. 86) ustawy z dnia 27 marca 2003 roku o planowaniu i zagospodarowaniu przestrzennym - /Dz.U Nr 80 poz. 717/.

PODSTAWA PRAWNA:

Ustawa z dnia 27 marca 2003 o planowaniu i zagospodarowaniu przestrzennym /Dz.U. z dnia 10 maja 2003 r. Nr 80 poz. 717/, art. 60 ust. 2, art. 106 kpa, w związku z art. 46 ust. 2a ustawy o samorządzie województwa.

PROPOZYCJA ZAŁATWIENIA:

Uzgodnienie (w formie postanowienia) bez uwag decyzji wymienionych wyżej, ponieważ lokalizacje przedsięwzięć, o których mowa w decyzjach Urzędu Gminy w Daleszycach, nie kolidują z zadaniami samorządu województwa objętymi uchwalonymi przez Sejmik Województwa programami, uwzględnionymi w planie zagospodarowania przestrzennego województwa świętokrzyskiego (art. 39 ust. 3 pkt 3 w/w ustawy o planowaniu i zagospodarowaniu przestrzennym).

Akceptuję:

Dyrektor Departamentu
Radca Prawny

Członek Zarządu Województwa

RRZVI-0725/w/544/04

Kielce, dnia 21.05.2004r.

Wniosek

do Zarządu Województwa Świętokrzyskiego

SPRAWA: uzgodnienie przez Zarząd Województwa projektów decyzji o warunkach zabudowy, w drodze postanowienia.

OPIS STANU FAKTYCZNEGO

Urząd Gminy w Brodach wystąpił o uzgodnienie decyzji ustalających warunki zabudowy dla inwestycji polegającej na:

1. budowa budynku mieszkalnego jednorodzinnego wraz z urządzeniami budowlanymi i budynku garażowego na samochód osobowy wraz ze zjazdem na drogę krajową nr 42, na działce oznaczonej w ewidencji gruntów nr 465 położonej w miejscowości Styków gm. Brody -pismo znak: B.7331/8/04 z dnia 10.05.2004r.

2. rozbudowa piekarni- dostawienie pomieszczenia produkcyjnego do istniejącego budynku piekarni, na działce oznaczonej w ewidencji gruntów nr 759/1 położonej w miejscowości Lubienia gm. Brody -pismo znak: B.7331/17/04 z dnia 10.05.2004r

Obowiązek uzgadniania z Zarządem Województwa decyzji o warunkach zabudowy w zakresie zadań samorządu województwa wynika z art. 60 ust. 2 (w związku z art. 86) ustawy z dnia 27 marca 2003 roku o planowaniu i zagospodarowaniu przestrzennym - /Dz.U Nr 80 poz. 717/.

PODSTAWA PRAWNA:

Ustawa z dnia 27 marca 2003 o planowaniu i zagospodarowaniu przestrzennym /Dz.U. z dnia 10 maja 2003 r. Nr 80 poz. 717/, art. 60 ust. 2, art. 106 kpa, w związku z art. 46 ust. 2a ustawy o samorządzie województwa.

PROPOZYCJA ZAŁATWIENIA:

Uzgodnienie (w formie postanowienia) bez uwag decyzji wymienionych wyżej, ponieważ lokalizacje przedsięwzięć, o których mowa w decyzjach Wójta Gminy w Brodach, nie kolidują

dują z zadaniami samorządu województwa objętymi uchwalonymi przez Sejmik Województwa programami, uwzględnionymi w planie zagospodarowania przestrzennego województwa świętokrzyskiego (art. 39 ust. 3 pkt 3 w/w ustawy o planowaniu i zagospodarowaniu przestrzennym).

Akceptuję:
Dyrektor Departamentu
Radca Prawny

Członek Zarządu Województwa

RRZVI-0725/w/545/04

Kielce, dnia 21.05.2004r.

**Wniosek
do Zarządu Województwa Świętokrzyskiego**

SPRAWA: uzgodnienie przez Zarząd Województwa projektów decyzji o warunkach zabudowy, w drodze postanowienia.

OPIS STANU FAKTYCZNEGO

Urząd Gminy Piekoszów wystąpił o uzgodnienie decyzji ustalających warunki zabudowy dla inwestycji polegającej na:

1. budowa budynków jednorodzinnych i budynków gospodarczych z pełną infrastrukturą techniczną, na działkach oznaczonych w ewidencji gruntów nr 428/15, 428/16 oraz zatwierdzenie podziału działki nr 428/18 położonej w miejscowości Micigózd gm. Piekoszów- pismo znak:BGK.7332/63/04 z dnia 5.05.2004r

Obowiązek uzgadniania z Zarządem Województwa decyzji o warunkach zabudowy w zakresie zadań samorządu województwa wynika z art. 60 ust. 2 (w związku z art. 86) ustawy z dnia 27 marca 2003 roku o planowaniu i zagospodarowaniu przestrzennym - /Dz.U Nr 80 poz. 717/.

PODSTAWA PRAWNA:

Ustawa z dnia 27 marca 2003 o planowaniu i zagospodarowaniu przestrzennym /Dz.U. z dnia 10 maja 2003 r. Nr 80 poz. 717/, art. 60 ust. 2, art. 106 kpa, w związku z art. 46 ust. 2a ustawy o samorządzie województwa.

PROPOZYCJA ZAŁATWIENIA:

Uzgodnienie (w formie postanowienia) bez uwag decyzji wymienionych wyżej, ponieważ lokalizacje przedsięwzięć, o których mowa w decyzjach Wójta Gminy w Brodach, nie kolidują z zadaniami samorządu województwa objętymi uchwalonymi przez Sejmik Województwa programami, uwzględnionymi w planie zagospodarowania przestrzennego województwa świętokrzyskiego (art. 39 ust. 3 pkt 3 w/w ustawy o planowaniu i zagospodarowaniu przestrzennym).

Akceptuję:
Dyrektor Departamentu
Radca Prawny

Członek Zarządu Województwa

RRZVI-0725/w/546/04

Kielce, dnia 21.05.2004r.

**Wniosek
do Zarządu Województwa Świętokrzyskiego**

SPRAWA: uzgodnienie przez Zarząd Województwa projektów decyzji o warunkach zabudowy, w drodze postanowienia.

OPIS STANU FAKTYCZNEGO

Wójt Gminy Radków wystąpił o uzgodnienie decyzji ustalających warunki zabudowy dla inwestycji polegającej na:

1. rozbudowa budynku mieszkalnego jednorodzinnego o część mieszkalną, na działce oznaczonej w ewidencji gruntów nr 978/1 położonej w miejscowości Radków gm. Radków- pismo znak: GKGIR-7331/6/04 z dnia 30.04.2004r
2. zmiana sposobu użytkowania części istniejącego budynku gospodarczego z przeznaczeniem na zakład usług kamieniarskich oraz rozbudowa przedmiotowego budynku o część socjalną wraz z niezbędną infrastrukturą, na działce oznaczonej w ewidencji gruntów nr 686 położonej w miejscowości Chycza gm. Radków- pismo znak: GKGIR-7331/7/04 z dnia 30.04.2004r
3. budowa warsztatu rzemieślniczego w zakresie usług przygotowania i montażu mebli z gotowych elementów płytowych wraz z niezbędną infrastrukturą, na działce oznaczonej w ewidencji gruntów nr 96 położonej w miejscowości Brzeście gm. Radków- pismo znak: GKGIR-7331/8/04 z dnia 30.04.2004r

Obowiązek uzgadniania z Zarządem Województwa decyzji o warunkach zabudowy w zakresie zadań samorządu województwa wynika z art. 60 ust. 2 (w związku z art. 86) ustawy z dnia 27 marca 2003 roku o planowaniu i zagospodarowaniu przestrzennym - /Dz.U Nr 80 poz. 717/.

PODSTAWA PRAWNA:

Ustawa z dnia 27 marca 2003 o planowaniu i zagospodarowaniu przestrzennym /Dz.U. z dnia 10 maja 2003 r. Nr 80 poz. 717/, art. 60 ust. 2, art. 106 kpa, w związku z art. 46 ust. 2a ustawy o samorządzie województwa.

PROPOZYCJA ZAŁATWIENIA:

Uzgodnienie (w formie postanowienia) bez uwag decyzji wymienionych wyżej, ponieważ lokalizacje przedsięwzięć, o których mowa w decyzjach Urzędu Gminy Radków, nie kolidują z zadaniami samorządu województwa objętymi uchwalonymi przez Sejmik Województwa programami, uwzględnionymi w planie zagospodarowania przestrzennego województwa świętokrzyskiego (art. 39 ust. 3 pkt 3 w/w ustawy o planowaniu i zagospodarowaniu przestrzennym).

Akceptuję:

Dyrektor Departamentu
Radca Prawny

Członek Zarządu Województwa

RRZVI-0725/w/547/04

Kielce, dnia 21.05.2004r.

Wniosek

do Zarządu Województwa Świętokrzyskiego

SPRAWA: uzgodnienie przez Zarząd Województwa projektów decyzji o warunkach zabudowy, w drodze postanowienia.

OPIS STANU FAKTYCZNEGO

Wójt Gminy Pierzchnica wystąpił o uzgodnienie decyzji ustalających warunki zabudowy dla inwestycji polegającej na:

1. budowa budynku gospodarczego, realizacja urządzeń budowlanych w rozumieniu art. 3 pkt 9 ustawy Prawo budowlane, niezbędnych do jego użytkowania zgodnie z przeznaczeniem, na działce oznaczonej w ewidencji gruntów nr 533/2 położonej przy ul. Błońskiej w Pierzchnicy- pismo znak: 7331/9/04 z dnia 30.04.2004r
2. budowa budynku inwentarsko-garażowego, realizacja urządzeń budowlanych w rozumieniu art. 3 pkt 9 ustawy Prawo budowlane, niezbędnych do jego użytkowania zgodnie z przeznaczeniem, na działce oznaczonej w ewidencji gruntów nr 533/1 położonej przy ul. Błońskiej w Pierzchnicy- pismo znak: 7331/8/04 z dnia 30.04.2004r
3. zmiana sposobu użytkowania części powierzchni mieszkalnej /45.29m²/ na cele handlowe art. spożywczymi i przemysłowymi w istniejącym budynku mieszkalnym, na działce ozna-

czonej w ewidencji gruntów nr 437 położonej w miejscowości Podlesie gm. Pierzchnica-
pismo znak: 7331/11/04 z dnia 30.04.2004r

Obowiązek uzgadniania z Zarządem Województwa decyzji o warunkach zabudowy w
zakresie zadań samorządu województwa wynika z art. 60 ust. 2 (w związku z art. 86) ustawy
z dnia 27 marca 2003 roku o planowaniu i zagospodarowaniu przestrzennym - /Dz.U Nr 80
poz. 717/.

PODSTAWA PRAWNA:

Ustawa z dnia 27 marca 2003 o planowaniu i zagospodarowaniu przestrzennym /Dz.U. z dnia
10 maja 2003 r. Nr 80 poz. 717/, art. 60 ust. 2, art. 106 kpa, w związku z art. 46 ust. 2a ustawy
o samorządzie województwa.

PROPOZYCJA ZAŁATWIENIA:

Uzgodnienie (w formie postanowienia) bez uwag decyzji wymienionych wyżej, ponieważ
lokalizacje przedsięwzięć, o których mowa w decyzjach Wójta Gminy Pierzchnica, nie kolidują
z zadaniami samorządu województwa objętymi uchwalonymi przez Sejmik Wojewódz-
twa programami, uwzględnionymi w planie zagospodarowania przestrzennego województwa
świętokrzyskiego (art. 39 ust. 3 pkt 3 w/w ustawy o planowaniu i zagospodarowaniu prze-
strzennym).

Akceptuję:

Dyrektor Departamentu
Radca Prawny

Członek Zarządu Województwa

Załącznik Nr 3
Projekt

Uchwała Nr/04
Sejmiku Województwa Świętokrzyskiego
z dnia 2004 roku

**w sprawie: wyrażenia zgody na sprzedaż w drodze przetargu nieruchomości
gruntowej, stanowiącej własność Województwa Świętokrzyskiego,
oznaczonej w ewidencji gruntów Obr. Morawica działką nr 343/8 o
pow. 0,0423 ha (KW 95 517).**

Na podstawie art. 18 pkt 19 lit. „a” ustawy z dnia 5 czerwca 1998 r.
o samorządzie województwa (tekst jednolity Dz. U. z 2001 r. Nr 142, poz. 1590;
zm. z 2002 r. Dz. U. Nr 23, poz. 220; Nr 62, poz. 558; Nr 214, poz. 1806; z 2003 r.
Nr 162, poz. 1568), w związku z art. 13 ust. 1 i art. 37 ust. 1 ustawy z dnia 21
sierpnia 1997 r. o gospodarce nieruchomościami (tekst jednolity z 2000 r. Dz. U.
Nr 46, poz. 543; zm. z 2001r. Nr 129, poz. 1447; Nr 154, poz. 1800; z 2002 r. Nr
25, poz. 253; Nr 74, poz. 676; Nr 113, poz. 984; Nr 130, poz. 1112; Nr 200, poz.
1682; Nr 240, poz. 2058; zm. z 2003 r. Nr 1 poz. 15; Nr 80, poz. 720; Nr 80, poz.
721), Sejmik Województwa Świętokrzyskiego uchwała, co następuje:

§ 1

Wyraża się zgodę na sprzedaż w drodze przetargu nieruchomości gruntowej, sta-
nowiącej własność Województwa Świętokrzyskiego, oznaczonej w ewidencji
gruntów Obr. Morawica jako działka nr 343/8 o pow. 0,0423 ha, położonej
w Morawicy (KW 95 517).

§ 2

Wykonanie uchwały powierza się Zarządowi Województwa Świętokrzyskiego.

§ 3

Uchwała wchodzi w życie z dniem podjęcia.

**Przewodniczący
Sejmiku Województwa Świętokrzyskiego**

Stefan Józef Pastuszka

UZASADNIENIE

Województwo Świętokrzyskie, na mocy przepisów art. 60 ustawy z dnia 13 października 1998 r. przepisy wprowadzające ustawy reformujące administrację publiczną (Dz.U. Nr 133, poz. 872 – ze zmianami), stało się właścicielem nieruchomości zabudowanej, o łącznej pow. 16,9206 ha, na którą składa się m.in. działki: nr 343/6 o pow. 11,8034 ha , co zostało potwierdzone ostateczną decyzją Wojewody Świętokrzyskiego Znak: GN.V-7228/3/110/99 z dnia 22 grudnia 1999 r. Nieruchomość ta, w oparciu o umowę z dnia 21 lutego 2001 r., pozostaje w nieodpłatnym użytkowaniu Wojewódzkiego Specjalistycznego Szpitala dla Nerwowo i Psychiczenie Chorych w Morawicy.

W wyniku geodezyjnego podziału powyższej nieruchomości, zatwierdzonego decyzją Wójta Gminy Morawica z dnia 18 grudnia 2000 r. Znak: RG 7211P/73/2000, z działki nr 343/6 wydzielone zostały m.in. działki: nr 343/8 o pow. 0,0423 ha, nr 343/9 o pow. 0,0363 ha, nr 343/10 o pow. 0,0454 ha, o nieodpłatne przekazanie których wnioskiem z dnia 29 marca 2004 r. Znak: RG 75410-2/M/3/2004 wystąpił Wójt Gminy Morawica. Wyżej wymienione 2 działki przeznaczone są pod publiczną drogę gminną w celu poszerzenia i wyrównania istniejącego nieregularnego pasa drogi, natomiast działka nr 343/8 o pow. 0,0423 ha przewidywana jest pod usługi towarzyszące do obsługi tej drogi. Wyżej wymieniony wniosek jest wykonaniem Uchwały Nr I/14/04 Rady Gminy w Morawicy z dnia 26 lutego 2004 r. w sprawie wyrażenia zgody na nieodpłatne nabycie przez Gminę Morawica nieruchomości gruntowych, położonych w Morawicy.

W trakcie wizji na gruncie stwierdzono, że wnioskowana o przekazanie działka nr 343/8 o pow. 0,0423 ha, od strony zachodniej graniczy z bazą Rolniczej Spółdzielni Produkcyjnej oddzieloną ogrodzeniem z płyt betonowych, a od strony południowej z niezabudowanym gruntem osoby fizycznej. Nieruchomość ta od strony projektowanej drogi (działka nr 343/9), w 1/3 swej powierzchni stanowi skarpę o spadku w kierunku południowo – zachodnim, w związku z czym działka ta jest mało przydatna pod usługi towarzyszące do obsługi sąsiadującej z nią drogi, np w celu urządzenia parkingu, przez co nie jest zasadne objęcie jej darowizną na rzecz Gminy Morawica, natomiast właściwszym będzie przeznaczenie jej do sprzedaży.

Uwzględniając przepisy art. 18 pkt 19 lit. „a” ustawy z dnia 5 czerwca 1998 r. o samorządzie województwa (tekst jedn. z 2001 r. Dz. U. Nr 142, poz. 1590 – ze zmianami), podjęcie przez Zarząd Województwa Świętokrzyskiego czynności zmierzających do sprzedaży nieruchomości może nastąpić po wyrażeniu zgody przez Sejmik Województwa Świętokrzyskiego oraz po zmianie umowy nieodpłatnego użytkowania, za zgodą Wojewódzkiego Specjalistycznego Szpitala dla Nerwowo i Psychiczenie Chorych.

Orientacyjna wartość powyższej nieruchomości wynosi ca’ 8 000,00 zł.

**WNIOSEK DO
ZARZĄDU WOJEWÓDZTWA ŚWIĘTOKRZYSKIEGO**

Dotyczy:

Zajęcia stanowiska przez Zarząd Województwa Świętokrzyskiego odnośnie wniosku Urzędu Miasta i Gminy w Busku - Zdroju znak: ZPMRŚ.I-7331/71/2004 z dnia 06.04.2004r. o uzgodnienie projektu decyzji ustalającego warunki zabudowy dla zamierzenia inwestycyjnego polegającego na budowie budynku mieszkalnego jednorodzinnego oraz budowie garażu na samochód osobowy z częścią gospodarczą na podręczne narzędzia gospodarcze, na działce oznaczonej w ewidencji gruntów nr 284/1 położonej w Siesławicach, z uwagi na przyleganie terenu inwestycji do pasa drogi wojewódzkiej Nr 973.

1. OPIS STANU FAKTYCZNEGO

Zgodnie z projektem decyzji ustalającym warunki zabudowy dla wnioskowanej inwestycji polegającej na budowie budynku mieszkalnego jednorodzinnego oraz budowie garażu na samochód osobowy z częścią gospodarczą na podręczne narzędzia gospodarcze, na działce oznaczonej w ewidencji gruntów nr 284/1 położonej w Siesławicach, warunki i szczegółowe zasady zagospodarowania terenu oraz jego zabudowy wynikające z przepisów odrębnych tj. warunków i wymagań ochrony i kształtowania ładu przestrzennego określono następujące zasady kształtowania zabudowy:

- *„...obowiązującą linię zabudowy ustala się 48 m od krawędzi projektowanej jezdni, jako przedłużenie linii istniejącej zabudowy na działce sąsiedniej nr ewid. gr. 289.*

Dostępność komunikacyjna terenu inwestycji z wykorzystaniem istniejącego układu komunikacyjnego tj. drogi wojewódzkiej o następujących parametrach: szerokość jezdni 6 m, szerokość w liniach rozgraniczających 15 m...”

Pismem z dnia 21.04.2004 r. znak: INF.II.P-5423/02/65/2004 Urząd Marszałkowski Województwa Świętokrzyskiego - Departament Infrastruktury zwrócił się do Świętokrzyskiego Zarządu Dróg Wojewódzkich w Kielcach o wyrażenie pisemnej opinii do wniosku Urzędu Miasta i Gminy w Busku-Zdroju. Pismem znak: ŚZDW-T1/5414.01-135/04 z dnia 28 kwietnia 2004 r. Dyrektor Świętokrzyskiego Zarządu Dróg Wojewódzkich w Kielcach wystąpił do Urzędu Marszałkowskiego Województwa Świętokrzyskiego pozytywnie opiniując projekt decyzji ustalający warunki zabudowy dla zamierzenia inwestycyjnego polegającego na budowie budynku mieszkalnego jednorodzinnego oraz budowie garażu na samochód osobowy z częścią gospodarczą na podręczne narzędzia gospodarcze, na działce oznaczonej w ewidencji gruntów nr 284/1 położonej w Siesławicach, pod warunkiem obsługi komunikacyjnej przez zjazd publicznych z drogi wojewódzkiej oraz zachowania linii zabudowy w odległości 48,0 m od krawędzi projektowanej jezdni drogi wojewódzkiej.

Na podstawie art. 53 ust. 4 pkt 9 oraz art. 64 ust 1 ustawy z dnia 27 marca 2003 r. o planowaniu i zagospodarowaniu przestrzennym (Dz.U Nr 80 poz. 717) oraz art. 106 § 5 ustawy z dnia 14 czerwca 1960 r. – kodeks postępowania administracyjnego (Dz.U z 2000r. Nr 98 poz. 1071 z późn. zm.) do wydawania decyzji o warunkach zabudowy wymagana jest opinia w formie postanowienia właściwego zarządcy drogi, w przypadku drogi wojewódzkiej – zarząd województwa.

W myśl art. 19 i art. 21 ustawy z dnia 21 marca 1985 r. o drogach publicznych (test jednolity – Dz. U z 2000 r. Nr 71 poz. 838 z późn. zmianami) zarządcą dróg wojewódzkich jest zarząd województwa, który może wykonywać swoje obowiązki przy pomocy jednostki organizacyjnej będącej zarządem drogi. Uchwałą Nr 23/99 Zarządu Województwa Świętokrzyskiego z dnia 8 marca 1999 roku powołano Świętokrzyski Zarząd Dróg Wojewódzkich w Kielcach wykonujący zadania w zakresie planowania, budowy, utrzymania i ochrony dróg wojewódz-

kich.

Zgodnie z art. 43 ustawy z dnia 21 marca 1985 r. o drogach publicznych (tekst jednolity - Dz.U. z 2000 r. Nr 71 poz. 838 z późn. zmianami) obiekty budowlane przy drogach wojewódzkich powinny być usytuowane w odległości od zewnętrznej krawędzi na terenie zabudowy miast i wsi wynosi co najmniej 8 m a poza terenem zabudowy co najmniej 20 m.

Podstawa prawna:

- art. 53 ust. 4 pkt. 9 oraz art. 64 ust. 1 ustawy z dnia 27 marca 2003 r. o planowaniu i zagospodarowaniu przestrzennym (Dz.U. Nr 80 poz. 717),
- art. 106 § 5 ustawy z dnia 14 czerwca 1960 r. Kodeks postępowania administracyjnego (tekst jednolity Dz. U. Nr 98, poz. 1071 z 2000 r. z późn. zmianami),
- art. 19 ust. 2 pkt 2 ustawy z dnia 21 marca 1985 r. o drogach publicznych (tekst jednolity – Dz. U. z 2000 r. 71 poz. 838 z późn. zmianami).

2. PROPOZYCJE I FORMA ZAŁATWIENIA

- 2.1. Wyrażenie opinii w formie postanowienia
- 2.2. Przekazanie stanowiska Zarządu Województwa Świętokrzyskiego wyrażonego w postanowieniu do Urzędu Miasta i Gminy w Busku-Zdroju.

3. ŹRÓDŁA FINANSOWANIA

- 3.1. Postanowienie nie rodzi zobowiązań budżetu województwa

Sporządzili:

- 1) Agnieszka Petrykowska-Zapała – Departament Infrastruktury
- 2) Adam Stelmach – Departament Infrastruktury

AKCEPTUJE:

- 1) Dyrektor Departamentu -
- 2) Radca Prawny -
- 3) Członek Zarządu -

Projekt

POSTANOWIENIE Nr /04
Zarządu Województwa Świętokrzyskiego
z dnia 2004 r.

Na podstawie art. 53 ust. 4 pkt. 9 oraz art. 64 ust.1 ustawy z dnia 27 marca 2003 r. o planowaniu i zagospodarowaniu przestrzennym (Dz.U. z 2003 r. Nr 80, poz. 717) i art. 19 ust. 2 pkt 2 ustawy z dnia 21 marca 1985 r. o drogach publicznych (tj. Dz. U. z 2000 r. Nr 71, poz. 838 z późn. zmianami), art. 106 § 5 ustawy z dnia 14 czerwca 1960 r.– kodeks postępowania administracyjnego (Dz.U. z 2000 r. Nr 98 poz. 1071 z późn. zmianami) Zarząd Województwa Świętokrzyskiego w Kielcach w składzie:

1. Marszałek Województwa - Franciszek Wołodźko
2. Wicemarszałek Województwa - Józef Kwiecień
3. Członek Zarządu - Marek Gos
4. Członek Zarządu - Tadeusz Jóźwik
5. Członek Zarządu - Jacek Kowalczyk

p o r o z p a t r z e n i u

wniosku Urzędu Miasta i Gminy w Busku - Zdroju znak: ZPMRŚ.I-7331/71/2004 z dnia 06.04.2004r. o uzgodnienie projektu decyzji ustalającego warunki zabudowy dla zamierzenia inwestycyjnego polegającego na budowie budynku mieszkalnego jednorodzinnego oraz budowie garażu na samochód osobowy z częścią gospodarczą na podręczne narzędzia gospodar-

cze, na działce oznaczonej w ewidencji gruntów nr 284/1 położonej w Siesławicach, z uwagi na przyleganie terenu inwestycji do pasa drogi wojewódzkiej Nr 973.

u z g a d n i a

linię zabudowy dla rozpatrywanej lokalizacji budynku w odległości 48,0 m od krawędzi projektowanej jezdni drogi wojewódzkiej.

U z a s a d n i e n i e

Zgodnie z projektem decyzji ustalającym warunki zabudowy dla wnioskowanej inwestycji polegającej na budowie budynku mieszkalnego jednorodzinnego oraz budowie garażu na samochód osobowy z częścią gospodarczą na podręczne narzędzia gospodarcze, na działce oznaczonej w ewidencji gruntów nr 284/1 położonej w Siesławicach, warunki i szczegółowe zasady zagospodarowania terenu oraz jego zabudowy wynikające z przepisów odrębnych tj. warunków i wymagań ochrony i kształtowania ładu przestrzennego określono następujące zasady kształtowania zabudowy:

- „...obowiązującą linię zabudowy ustala się 48 m od krawędzi projektowanej jezdni, jako przedłużenie linii istniejącej zabudowy na działce sąsiedniej nr ewid. gr. 289.

Dostępność komunikacyjna terenu inwestycji z wykorzystaniem istniejącego układu komunikacyjnego tj. drogi wojewódzkiej o następujących parametrach: szerokość jezdni 6 m, szerokość w liniach rozgraniczających 15 m...”

Pismem z dnia 21.04.2004 r. znak: INF.II.P-5423/02/65/2004 Urząd Marszałkowski Województwa Świętokrzyskiego - Departament Infrastruktury zwrócił się do Świętokrzyskiego Zarządu Dróg Wojewódzkich w Kielcach o wyrażenie pisemnej opinii do wniosku Urzędu Miasta i Gminy w Busku-Zdroju. Pismem znak: ŚZDW-T1/5414.01-135/04 z dnia 28 kwietnia 2004 r. Dyrektor Świętokrzyskiego Zarządu Dróg Wojewódzkich w Kielcach wystąpił do Urzędu Marszałkowskiego Województwa Świętokrzyskiego pozytywnie opiniując projekt decyzji ustalający warunki zabudowy dla zamierzenia inwestycyjnego polegającego na budowie budynku mieszkalnego jednorodzinnego oraz budowie garażu na samochód osobowy z częścią gospodarczą na podręczne narzędzia gospodarcze, na działce oznaczonej w ewidencji gruntów nr 284/1 położonej w Siesławicach, pod warunkiem obsługi komunikacyjnej przez zjazd publicznych z drogi wojewódzkiej oraz zachowania linii zabudowy w odległości 48,0 m od krawędzi projektowanej jezdni drogi wojewódzkiej.

Na podstawie art. 53 ust. 4 pkt 9 oraz art. 64 ust 1 ustawy z dnia 27 marca 2003 r. o planowaniu i zagospodarowaniu przestrzennym (Dz.U Nr 80 poz. 717) oraz art. 106 § 5 ustawy z dnia 14 czerwca 1960 r. – kodeks postępowania administracyjnego (Dz.U z 2000r. Nr 98 poz. 1071 z późn. zm.) do wydawania decyzji o warunkach zabudowy wymagana jest opinia w formie postanowienia właściwego zarządcy drogi, w przypadku drogi wojewódzkiej – zarząd województwa.

W myśl art. 19 i art. 21 ustawy z dnia 21 marca 1985 r. o drogach publicznych (tekst jednolity – Dz. U z 2000 r. Nr 71 poz. 838 z późn. zmianami) zarządcą dróg wojewódzkich jest zarząd województwa, który może wykonywać swoje obowiązki przy pomocy jednostki organizacyjnej będącej zarządem drogi. Uchwałą Nr 23/99 Zarządu Województwa Świętokrzyskiego z dnia 8 marca 1999 roku powołano Świętokrzyski Zarząd Dróg Wojewódzkich w Kielcach wykonujący zadania w zakresie planowania, budowy, utrzymania i ochrony dróg wojewódzkich.

Zgodnie z art. 43 ustawy z dnia 21 marca 1985 r. o drogach publicznych (tekst jednolity - Dz.U. z 2000 r. Nr 71 poz. 838 z późn. zmianami) obiekty budowlane przy drogach wojewódzkich powinny być usytuowane w odległości od zewnętrznej krawędzi na terenie zabu-

dowy miast i wsi wynosi co najmniej 8 m a poza terenem zabudowy co najmniej 20 m.

P o u c z e n i e

Na niniejsze postanowienie służy stronie zażalenie do Samorządowego Kolegium Odwoławczego w Kielcach, za moim pośrednictwem w terminie 7 dni od dnia jego doręczenia (art. 106 § 5, art. 141 § 2 oraz art. 144 w związku z art. 129 kpa).

Marszałek Województwa

Franciszek Wołodźko

Otrzymują:

1. Urząd Miasta i Gminy w Busku – Zdroju
2. Pani Cecylia Sikora
Oś. Sikorskiego 25/41
28-100 Busko-Zdrój
3. Świętokrzyski Zarząd Dróg Wojewódzkich

WNIOSEK DO ZARZĄDU WOJEWÓDZTWA ŚWIĘTOKRZYSKIEGO

Dotyczy:

Zajęcia stanowiska przez Zarząd Województwa Świętokrzyskiego odnośnie wniosku Urzędu Miasta i Gminy w Busku - Zdroju znak: ZPMRŚ.I-7331/92/2004 z dnia 06.04.2004r. o uzgodnienie projektu decyzji ustalającego warunki zabudowy dla zamierzenia inwestycyjnego polegającego na budowie budynku mieszkalnego jednorodzinnego oraz budowie budynku gospodarczego z boksem garażowym, na działce oznaczonej w ewidencji gruntów nr 284/2 położonej w Siesławicach, z uwagi na przyleganie terenu inwestycji do pasa drogi wojewódzkiej Nr 973.

1. OPIS STANU FAKTYCZNEGO

Zgodnie z projektem decyzji ustalającym warunki zabudowy dla wnioskowanej inwestycji polegającej na budowie budynku mieszkalnego jednorodzinnego oraz budowie budynku gospodarczego z boksem garażowym, na działce oznaczonej w ewidencji gruntów nr 284/2 położonej w Siesławicach, warunki i szczegółowe zasady zagospodarowania terenu oraz jego zabudowy wynikające z przepisów odrębnych tj. warunków i wymagań ochrony i kształtowania ładu przestrzennego określono następujące zasady kształtowania zabudowy:

- *„...obowiązującą linię zabudowy ustala się 48 m od krawędzi projektowanej jezdni, jako przedłużenie linii istniejącej zabudowy na działce sąsiedniej nr ewid. gr. 289.*

Dostępność komunikacyjna terenu inwestycji z wykorzystaniem istniejącego układu komunikacyjnego tj. drogi wojewódzkiej o następujących parametrach: szerokość jezdni 6 m, szerokość w liniach rozgraniczających 15 m...”

Pismem z dnia 21.04.2004 r. znak: INF.II.P-5423/02/64/2004 Urząd Marszałkowski Województwa Świętokrzyskiego - Departament Infrastruktury zwrócił się do Świętokrzyskiego Zarządu Dróg Wojewódzkich w Kielcach o wyrażenie pisemnej opinii do wniosku Urzędu Miasta i Gminy w Busku-Zdroju. Pismem znak: ŚZDW-T1/5414.01-136/04 z dnia 28 kwietnia 2004 r. Dyrektor Świętokrzyskiego Zarządu Dróg Wojewódzkich w Kielcach wystąpił do Urzędu Marszałkowskiego Województwa Świętokrzyskiego pozytywnie opiniując projekt decyzji ustalający warunki zabudowy dla zamierzenia inwestycyjnego polegającego na budowie budynku mieszkalnego jednorodzinnego oraz budowie budynku gospo-

darczego z boksem garażowym, na działce oznaczonej w ewidencji gruntów nr 284/2 położonej w Siesławicach, pod warunkiem obsługi komunikacyjnej przez zjazd publicznych z drogi wojewódzkiej oraz zachowania linii zabudowy w odległości 48,0 m od krawędzi projektowanej jezdni drogi wojewódzkiej.

Na podstawie art. 53 ust. 4 pkt 9 oraz art. 64 ust 1 ustawy z dnia 27 marca 2003 r. o planowaniu i zagospodarowaniu przestrzennym (Dz.U Nr 80 poz. 717) oraz art. 106 § 5 ustawy z dnia 14 czerwca 1960 r. – kodeks postępowania administracyjnego (Dz.U z 2000r. Nr 98 poz. 1071 z późn. zm.) do wydawania decyzji o warunkach zabudowy wymagana jest opinia w formie postanowienia właściwego zarządcy drogi, w przypadku drogi wojewódzkiej – zarząd województwa.

W myśl art. 19 i art. 21 ustawy z dnia 21 marca 1985 r. o drogach publicznych (tekst jednolity – Dz. U z 2000 r. Nr 71 poz. 838 z późn. zmianami) zarządcą dróg wojewódzkich jest zarząd województwa, który może wykonywać swoje obowiązki przy pomocy jednostki organizacyjnej będącej zarządem drogi. Uchwałą Nr 23/99 Zarządu Województwa Świętokrzyskiego z dnia 8 marca 1999 roku powołano Świętokrzyski Zarząd Dróg Wojewódzkich w Kielcach wykonujący zadania w zakresie planowania, budowy, utrzymania i ochrony dróg wojewódzkich.

Zgodnie z art. 43 ustawy z dnia 21 marca 1985 r. o drogach publicznych (tekst jednolity - Dz.U. z 2000 r. Nr 71 poz. 838 z późn. zmianami) obiekty budowlane przy drogach wojewódzkich powinny być usytuowane w odległości od zewnętrznej krawędzi na terenie zabudowy miast i wsi wynosi co najmniej 8 m a poza terenem zabudowy co najmniej 20 m.

Podstawa prawna:

- art. 53 ust. 4 pkt. 9 oraz art. 64 ust. 1 ustawy z dnia 27 marca 2003 r. o planowaniu i zagospodarowaniu przestrzennym (Dz.U. Nr 80 poz. 717),
- art. 106 § 5 ustawy z dnia 14 czerwca 1960 r. Kodeks postępowania administracyjnego (tekst jednolity Dz. U. Nr 98, poz. 1071 z 2000 r. z późn. zmianami),
- art. 19 ust. 2 pkt 2 ustawy z dnia 21 marca 1985 r. o drogach publicznych (tekst jednolity – Dz. U. z 2000 r. 71 poz. 838 z późn. zmianami).

2. PROPOZYCJE I FORMA ZAŁĄTWIENIA

- 2.1. Wyrażenie opinii w formie postanowienia
- 2.2. Przekazanie stanowiska Zarządu Województwa Świętokrzyskiego wyrażonego w postanowieniu do Urzędu Miasta i Gminy w Busku-Zdroju.

3. ŹRÓDŁA FINANSOWANIA

- 3.2. Postanowienie nie rodzi zobowiązań budżetu województwa

Sporządzili:

Adam Stelmach – Departament Infrastruktury
Agnieszka Petrykowska-Zapała – Departament Infrastruktury

AKCEPTUJE:

- 1) Dyrektor Departamentu -
- 2) Radca Prawny -
- 3) Członek Zarządu -

Projekt

POSTANOWIENIE Nr /04
Zarządu Województwa Świętokrzyskiego
z dnia 2004 r.

Na podstawie art. 53 ust. 4 pkt. 9 oraz art. 64 ust.1 ustawy z dnia 27 marca 2003 r. o planowaniu i zagospodarowaniu przestrzennym (Dz.U. z 2003 r. Nr 80, poz. 717) i art. 19 ust. 2 pkt 2 ustawy z dnia 21 marca 1985 r. o drogach publicznych (tj. Dz. U. z 2000 r. Nr 71, poz. 838 z późn. zmianami), art. 106 § 5 ustawy z dnia 14 czerwca 1960 r.– kodeks postępowania administracyjnego (Dz.U. z 2000 r. Nr 98 poz. 1071 z późn. zmianami) Zarząd Województwa Świętokrzyskiego w Kielcach w składzie:

- | | |
|------------------------------|-----------------------|
| 1. Marszałek Województwa | - Franciszek Wołodźko |
| 2. Wicemarszałek Województwa | - Józef Kwiecień |
| 3. Członek Zarządu | - Marek Gos |
| 4. Członek Zarządu | - Tadeusz Józwik |
| 5. Członek Zarządu | - Jacek Kowalczyk |

p o r o z p a t r z e n i u

wniosku Urzędu Miasta i Gminy w Busku - Zdroju znak: ZPMRŚ.I-7331/92/2004 z dnia 06.04.2004r. o uzgodnienie projektu decyzji ustalającego warunki zabudowy dla zamierzenia inwestycyjnego polegającego na budowie budynku mieszkalnego jednorodzinnego oraz budowie budynku gospodarczego z boksem garażowym, na działce oznaczonej w ewidencji gruntów nr 284/2 położonej w Siesławicach, z uwagi na przyleganie terenu inwestycji do pasa drogi wojewódzkiej Nr 973.

u z g a d n i a

linię zabudowy dla rozpatrywanej lokalizacji budynku w odległości 48,0 m od krawędzi projektowanej jezdni drogi wojewódzkiej.

U z a s a d n i e n i e

Zgodnie z projektem decyzji ustalającym warunki zabudowy dla wnioskowanej inwestycji polegającej na budowie budynku mieszkalnego jednorodzinnego oraz budowie budynku gospodarczego z boksem garażowym, na działce oznaczonej w ewidencji gruntów nr 284/2 położonej w Siesławicach, warunki i szczegółowe zasady zagospodarowania terenu oraz jego zabudowy wynikające z przepisów odrębnych tj. warunków i wymagań ochrony i kształtowania ład przestrzennego określono następujące zasady kształtowania zabudowy:

- „...obowiązującą linię zabudowy ustala się 48 m od krawędzi projektowanej jezdni, jako przedłużenie linii istniejącej zabudowy na działce sąsiedniej nr ewid. gr. 289.

Dostępność komunikacyjna terenu inwestycji z wykorzystaniem istniejącego układu komunikacyjnego tj. drogi wojewódzkiej o następujących parametrach: szerokość jezdni 6 m, szerokość w liniach rozgraniczających 15 m...”

Pismem z dnia 21.04.2004 r. znak: INF.II.P-5423/02/64/2004 Urząd Marszałkowski Województwa Świętokrzyskiego - Departament Infrastruktury zwrócił się do Świętokrzyskiego Zarządu Dróg Wojewódzkich w Kielcach o wyrażenie pisemnej opinii do wniosku Urzędu Miasta i Gminy w Busku-Zdroju. Pismem znak: ŚZDW-T1/5414.01-136/04 z dnia 28 kwietnia 2004 r. Dyrektor Świętokrzyskiego Zarządu Dróg Wojewódzkich w Kielcach wystąpił do Urzędu Marszałkowskiego Województwa Świętokrzyskiego pozytywnie opiniując projekt decyzji ustalający warunki zabudowy dla zamierzenia inwestycyjnego polegającego na budowie budynku mieszkalnego jednorodzinnego oraz budowie budynku gospodarczego z boksem garażowym, na działce oznaczonej w ewidencji gruntów nr 284/2 położonej w Siesławicach, pod warunkiem obsługi komunikacyjnej przez zjazd publicznych z drogi wojewódzkiej oraz zachowania linii zabudowy w odległości 48,0 m od krawędzi projektowanej jezdni drogi wojewódzkiej.

Na podstawie art. 53 ust. 4 pkt 9 oraz art. 64 ust 1 ustawy z dnia 27 marca 2003 r. o planowaniu i zagospodarowaniu przestrzennym (Dz.U Nr 80 poz. 717) oraz art. 106 § 5 ustawy z dnia 14 czerwca 1960 r. – kodeks postępowania administracyjnego (Dz.U z 2000r. Nr 98 poz. 1071 z późn. zm.) do wydawania decyzji o warunkach zabudowy wymagana jest opinia w formie postanowienia właściwego zarządcy drogi, w przypadku drogi wojewódzkiej – zarząd województwa.

W myśl art. 19 i art. 21 ustawy z dnia 21 marca 1985 r. o drogach publicznych (tekst jednolity – Dz. U z 2000 r. Nr 71 poz. 838 z późn. zmianami) zarządcą dróg wojewódzkich jest zarząd województwa, który może wykonywać swoje obowiązki przy pomocy jednostki organizacyjnej będącej zarządem drogi. Uchwałą Nr 23/99 Zarządu Województwa Świętokrzyskiego z dnia 8 marca 1999 roku powołano Świętokrzyski Zarząd Dróg Wojewódzkich w Kielcach wykonujący zadania w zakresie planowania, budowy, utrzymania i ochrony dróg wojewódzkich.

Zgodnie z art. 43 ustawy z dnia 21 marca 1985 r. o drogach publicznych (tekst jednolity - Dz.U. z 2000 r. Nr 71 poz. 838 z późn. zmianami) obiekty budowlane przy drogach wojewódzkich powinny być usytuowane w odległości od zewnętrznej krawędzi na terenie zabudowy miast i wsi wynosi co najmniej 8 m a poza terenem zabudowy co najmniej 20 m.

P o u c z e n i e

Na niniejsze postanowienie służy stronie zażalenie do Samorządowego Kolegium Odwoławczego w Kielcach, za moim pośrednictwem w terminie 7 dni od dnia jego doręczenia (art. 106 § 5, art. 141 § 2 oraz art. 144 w związku z art. 129 kpa).

Marszałek Województwa

Franciszek Wołodźko

Otrzymują:

1. Urząd Miasta i Gminy w Busku – Zdroju
2. Pani Barbara Meuś
ul. Korczaka 22
28-100 Busko-Zdrój
3. Świętokrzyski Zarząd Dróg Wojewódzkich

WNIOSEK DO

ZARZĄDU WOJEWÓDZTWA ŚWIĘTOKRZYSKIEGO

Dotyczy:

Po rozpatrzeniu wniosku Urzędu Gminy w Gowarczowie dotyczącego uzgodnienia do projektu decyzji ustalającej warunki zabudowy dla inwestycji polegającej na:

- przebudowie, rozbudowie budynku biurowego nadleśnictwa,
- budowie poddasza użytkowego na istniejącym budynku biurowym nadleśnictwa,
- zmianie lokalizacji stacji trafo,
- modernizacji kotłowni,
- zmianie trasy linii kablowej zasilającej budynek biurowy na działce nr ewid. gruntów 560/9 w miejscowości – Bębnow Osada Nadleśnictwa,

z uwagi przyleganie terenu inwestycji do pasa drogi wojewódzki nr 728.

1. OPIS STANU FAKTYCZNEGO

Zgodnie z projektem decyzji ustalającym warunki zabudowy dla wnioskowanej inwestycji

polegającej na:

- przebudowie, rozbudowie budynku biurowego nadleśnictwa,
- budowie poddasza użytkowego na istniejącym budynku biurowym nadleśnictwa,
- zmianie lokalizacji stacji trafo,
- modernizacji kotłowni,
- zmianie trasy linii kablowej zasilającej budynek biurowy na działce nr ewid. gruntów 560/9 w miejscowości – Bębnow Osada Nadleśnictwa.

warunki i szczegółowe zasady zagospodarowania terenu oraz jego zabudowy wynikające z przepisów odrębnych i przeprowadzonych analiz w zakresie warunków i wymagań ochrony i kształtowania ładu przestrzennego, określono następujące zasady kształtowania zabudowy tj.:

- „...*linia zabudowy: Nieprzekraczalna linia zabudowy – ustalona w oparciu o usytuowanie istniejącego budynku biurowego nadleśnictwa, określona na załączniku graficznym Nr 1, stanowiącym integralną część niniejszej decyzji.*

Obsługa komunikacyjna – istniejący zjazd z drogi krajowej...”

Pismem z dnia 30.03.2004r. znak: INF.II.P-5423/02/44/2004 Urząd Marszałkowski Województwa Świętokrzyskiego - Departament Infrastruktury zwrócił się do Świętokrzyskiego Zarządu Dróg Wojewódzkich w Kielcach o wyrażenie pisemnej opinii do wniosku Urzędu Gminy w Gowarczowie. Pismem znak: SZDW-T1/5414.01-95/04 z dnia 7 kwietnia 2004 r. Dyrektor Świętokrzyskiego Zarządu Dróg Wojewódzkich w Kielcach wystąpił do Urzędu Marszałkowskiego Województwa Świętokrzyskiego negatywnie opiniując projekt decyzji ustalający warunki zabudowy dla w/w zamierzenia inwestycyjnego. Uzasadniając swoje stanowisko tym, iż w podanych warunkach projekt zawiera błędne określenie obsługi komunikacyjnej przez istniejący zjazd z drogi krajowej. Poza tym projekt nie określa linii zabudowy.

Jednocześnie Departament Infrastruktury Urzędu Marszałkowskiego Województwa Świętokrzyskiego, w nawiązaniu do przeprowadzonej z Urzędem Gminy w Gowarczowie dnia 7 kwietnia br. rozmowy telefonicznej, wystąpił pismem z dnia 19.04.2004r. o skorygowanie, wysłanego przy piśmie z dnia 12.03.2004 r. znak: GT.7331/6/2004, w/w projektu decyzji ustalającej warunki zabudowy dla wnioskowanego przedsięwzięcia tj.:

- błędnych zapisów o drodze krajowej /inwestycja przylega do pasa drogi wojewódzkiej/,
- konieczne jest uzupełnienie informacji o tym, że w liniach rozgraniczających lokalizację inwestycji znajduje się stacja paliw płynnych o czym brak jest informacji w w/w projekcie decyzji ustalającej warunki zabudowy,
- istotne jest również uzupełnienie informacji o tym, że w liniach rozgraniczających lokalizację inwestycji znajdują się dwa zjazdy na drogę wojewódzką,
- w/w projekt decyzji nie zawiera ani w jej sentencji ani w jej uzasadnieniu ściśle określonej odległości linii zabudowy od krawędzi drogi wojewódzkiej /odległość linii zabudowy po rozmowach telefonicznych została określona tylko na załączniku graficznym/, zapis ten winien być zawarty również w treści decyzji.

Urząd Gminy w Gowarczowie pismem przewodnim /z dnia 12.03.2004 r. znak: GT.7331/6/2004/ wpłynęło do tut. urzędu bez podpisu dnia 21 kwietnia 2004 roku przesłał uzupełniony projekt decyzji, z którego treści wynika, cyt.:

„...*linia zabudowy:*

Nieprzekraczalna linia zabudowy – ustalona w oparciu o usytuowanie istniejącego budynku biurowego nadleśnictwa, określona na załączniku graficznym Nr 1, stanowiącym integralną część niniejszej decyzji.

- linia zabudowy wynosi 30 m od krawędzi jezdni.

Obsługa komunikacyjna – istniejący zjazd z drogi wojewódzkiej do budynku Nadleśnictwa

oraz drugi istniejący zjazd z drogi wojewódzkiej do stacji trafo....”

Dyrektor Świętokrzyskiego Zarządu Dróg Wojewódzkich w Kielcach pismem znak: ŚZDW-T1/5414.01-149/04 z dnia 5 maja 2004 r. wystąpił do Urzędu Marszałkowskiego Województwa Świętokrzyskiego Departamentu Infrastruktury pozytywnie opiniując uzupełniony projekt decyzji ustalający warunki zabudowy dla w/w przedsięwzięcia.

Przedłożony skorygowany projekt decyzji tut. organ opiniuje negatywnie z uwagi na fakt, iż w/w projekt decyzji nie zawiera ani w jej sentencji ani w jej uzasadnieniu koniecznych danych i informacji niezbędnych do jej zaopiniowania, w oparciu o wymogi obowiązujących przepisów prawnych oraz Polskich Norm.

Projekt decyzji nie został zweryfikowany o zapisy dotyczące stacji paliw płynnych, która podczas przeprowadzonej wizji lokalnej w dniu 2 kwietnia br. przez pracowników tut. urzędu została zlokalizowana w granicach opracowania – tj. przy zjeździe na drogę wojewódzką Nr 728 zgodnie z załącznikiem graficznym do w/w proj. decyzji, w obrębie której przewidywana jest lokalizacja stacji trafo.

Na podstawie art. 53 ust. 4 pkt 9 oraz art. 64 ust 1 ustawy z dnia 27 marca 2003 r. o planowaniu i zagospodarowaniu przestrzennym (Dz.U Nr 80 poz. 717) oraz art. 106 § 5 ustawy z dnia 14 czerwca 1960 r. – kodeks postępowania administracyjnego (Dz.U z 2000r. Nr 98 poz. 1071 z późn. zm.) do wydawania decyzji o warunkach zabudowy wymagana jest opinia w formie postanowienia właściwego zarządcy drogi, w przypadku drogi wojewódzkiej – zarząd województwa.

W myśl art. 19 i art. 21 ustawy z dnia 21 marca 1985 r. o drogach publicznych (test jednolity – Dz. U z 2000 r. Nr 71 poz. 838 z późn. zmianami) zarządcą dróg wojewódzkich jest zarząd województwa, który może wykonywać swoje obowiązki przy pomocy jednostki organizacyjnej będącej zarządem drogi. Uchwałą Nr 23/99 Zarządu Województwa Świętokrzyskiego z dnia 8 marca 1999 roku powołano Świętokrzyski Zarząd Dróg Wojewódzkich w Kielcach wykonujący zadania w zakresie planowania, budowy, utrzymania i ochrony dróg wojewódzkich.

Na podstawie art. 53 ust. 4 pkt 9 oraz art. 64 ust 1 ustawy z dnia 27 marca 2003 r. o planowaniu i zagospodarowaniu przestrzennym (Dz.U Nr 80 poz. 717) oraz art. 106 § 5 ustawy z dnia 14 czerwca 1960 r. – kodeks postępowania administracyjnego (Dz.U z 2000r. Nr 98 poz. 1071 z późn. zm.) do wydawania decyzji o warunkach zabudowy wymagana jest opinia w formie postanowienia właściwego zarządcy drogi, w przypadku drogi wojewódzkiej – zarząd województwa.

W myśl art. 19 i art. 21 ustawy z dnia 21 marca 1985 r. o drogach publicznych (test jednolity – Dz. U z 2000 r. Nr 71 poz. 838 z późn. zmianami) zarządcą dróg wojewódzkich jest zarząd województwa, który może wykonywać swoje obowiązki przy pomocy jednostki organizacyjnej będącej zarządem drogi. Uchwałą Nr 23/99 Zarządu Województwa Świętokrzyskiego z dnia 8 marca 1999 roku powołano Świętokrzyski Zarząd Dróg Wojewódzkich w Kielcach wykonujący zadania w zakresie planowania, budowy, utrzymania i ochrony dróg wojewódzkich.

Podstawa prawna:

- art. 53 ust. 4 pkt. 9 oraz art. 64 ust. 1 ustawy z dnia 27 marca 2003 r. o planowaniu i zagospodarowaniu przestrzennym (Dz.U. Nr 80 poz. 717),
- art. 106 § 5 ustawy z dnia 14 czerwca 1960 r. Kodeks postępowania administracyjnego (tekst jednolity Dz. U. Nr 98, poz. 1071 z 2000 r. z późn. zmianami),
- art. 19 ust. 2 pkt 2 ustawy z dnia 21 marca 1985 r. o drogach publicznych (tekst jednolity – Dz. U. z 2000 r. 71 poz. 838 z późn. zmianami).

2. PROPOZYCJE I FORMA ZAŁĄTWIENIA

- 2.1. Wyrażenie opinii w formie postanowienia
- 2.2. Przekazanie stanowiska Zarządu Województwa Świętokrzyskiego wyrażonego w postanowieniu do Urzędu Gminy w Gowarczowie.

3. ŹRÓDŁA FINANSOWANIA

- 3.3. Postanowienie nie rodzi zobowiązań budżetu województwa

Sporządzili:

Agnieszka Petrykowska-Zapała – Departament Infrastruktury
Adam Stelmach – Departament Infrastruktury

AKCEPTUJE:

- 1) Dyrektor Departamentu -
- 2) Radca Prawny -
- 3) Członek Zarządu -

Projekt

POSTANOWIENIE Nr /04 Zarządu Województwa Świętokrzyskiego z dnia 2004 r.

Na podstawie art. 53 ust. 4 pkt. 9 oraz art. 64 ust.1 ustawy z dnia 27 marca 2003 r. o planowaniu i zagospodarowaniu przestrzennym (Dz.U. z 2003 r. Nr 80, poz. 717) i art. 19 ust. 2 pkt 2 ustawy z dnia 21 marca 1985 r. o drogach publicznych (tj. Dz. U. z 2000 r. Nr 71, poz. 838 z późn. zmianami), art. 106 § 5 ustawy z dnia 14 czerwca 1960 r.– kodeks postępowania administracyjnego (Dz.U. z 2000 r. Nr 98 poz. 1071 z późn. zmianami) Zarząd Województwa Świętokrzyskiego w Kielcach w składzie:

- | | |
|------------------------------|-----------------------|
| 1. Marszałek Województwa | - Franciszek Wołodźko |
| 2. Wicemarszałek Województwa | - Józef Kwiecień |
| 3. Członek Zarządu | - Marek Gos |
| 4. Członek Zarządu | - Tadeusz Józwik |
| 5. Członek Zarządu | - Jacek Kowalczyk |

Po rozpatrzeniu wniosku Urzędu Gminy w Gowarczowie dotyczącego uzgodnienia do projektu decyzji ustalającej warunki zabudowy dla inwestycji polegającej na:

- przebudowie, rozbudowie budynku biurowego nadleśnictwa,
- budowie poddasza użytkowego na istniejącym budynku biurowym nadleśnictwa,
- zmianie lokalizacji stacji trafo,
- modernizacji kotłowni,
- zmianie trasy linii kablowej zasilającej budynek biurowy na działce nr ewid. gruntów 560/9 w miejscowości – Bębnow Osada Nadleśnictwa,

z uwagi przyleganie terenu inwestycji do pasa drogi wojewódzkiej nr 728.

postanawia:

negatywnie zaopiniować w/w projekt decyzji.

Uzasadnienie

Zgodnie z projektem decyzji ustalającym warunki zabudowy dla wnioskowanej inwestycji polegającej na:

- przebudowie, rozbudowie budynku biurowego nadleśnictwa,

- budowie poddasza użytkowego na istniejącym budynku biurowym nadleśnictwa,
- zmianie lokalizacji stacji trafo,
- modernizacji kotłowni,
- zmianie trasy linii kablowej zasilającej budynek biurowy na działce nr ewid. gruntów 560/9 w miejscowości – Bębnow Osada Nadleśnictwa.

warunki i szczegółowe zasady zagospodarowania terenu oraz jego zabudowy wynikające z przepisów odrębnych i przeprowadzonych analiz w zakresie warunków i wymagań ochrony i kształtowania ładu przestrzennego, określono następujące zasady kształtowania zabudowy tj.:

- „...*linia zabudowy: Nieprzekraczalna linia zabudowy – ustalona w oparciu o usytuowanie istniejącego budynku biurowego nadleśnictwa, określona na załączniku graficznym Nr 1, stanowiącym integralną część niniejszej decyzji.*

Obsługa komunikacyjna – istniejący zjazd z drogi krajowej...”

Pismem z dnia 30.03.2004r. znak: INF.II.P-5423/02/44/2004 Urząd Marszałkowski Województwa Świętokrzyskiego - Departament Infrastruktury zwrócił się do Świętokrzyskiego Zarządu Dróg Wojewódzkich w Kielcach o wyrażenie pisemnej opinii do wniosku Urzędu Gminy w Gowarczowie. Pismem znak: ŚZDW-T1/5414.01-95/04 z dnia 7 kwietnia 2004 r. Dyrektor Świętokrzyskiego Zarządu Dróg Wojewódzkich w Kielcach wystąpił do Urzędu Marszałkowskiego Województwa Świętokrzyskiego negatywnie opiniując projekt decyzji ustalający warunki zabudowy dla w/w zamierzenia inwestycyjnego. Uzasadniając swoje stanowisko tym, iż w podanych warunkach projekt zawiera błędne określenie obsługi komunikacyjnej przez istniejący zjazd z drogi krajowej.

Poza tym projekt nie określa linii zabudowy.

Jednocześnie Departament Infrastruktury Urzędu Marszałkowskiego Województwa Świętokrzyskiego, w nawiązaniu do przeprowadzonej z Urzędem Gminy w Gowarczowie dnia 7 kwietnia br. rozmowy telefonicznej, wystąpił pismem z dnia 19.04.2004r. o skorygowanie, wysłanego przy piśmie z dnia 12.03.2004 r. znak: GT.7331/6/2004, w/w projektu decyzji ustalającej warunki zabudowy dla wnioskowanego przedsięwzięcia tj.:

- błędnych zapisów o drodze krajowej /inwestycja przylega do pasa drogi wojewódzkiej/,
- konieczne jest uzupełnienie informacji o tym, że w liniach rozgraniczających lokalizacje inwestycji znajduje się stacja paliw płynnych o czym brak jest informacji w w/w projekcie decyzji ustalającej warunki zabudowy,
- istotne jest również uzupełnienie informacji o tym, że w liniach rozgraniczających lokalizacje inwestycji znajdują się dwa zjazdy na drogę wojewódzką,
- w/w projekt decyzji nie zawiera ani w jej sentencji ani w jej uzasadnieniu ściśle określonej odległości linii zabudowy od krawędzi drogi wojewódzkiej /odległość linii zabudowy po rozmowach telefonicznych została określona tylko na załączniku graficznym/, zapis ten winien być zawarty również w treści decyzji.

Urząd Gminy w Gowarczowie pismem przewodnim /z dnia 12.03.2004 r. znak: GT.7331/6/2004/ wpłynęło do tut. urzędu bez podpisu dnia 21 kwietnia 2004 roku przesłał uzupełniony projekt decyzji, z którego treści wynika, cyt.:

„...*linia zabudowy:*

Nieprzekraczalna linia zabudowy – ustalona w oparciu o usytuowanie istniejącego budynku biurowego nadleśnictwa, określona na załączniku graficznym Nr 1, stanowiącym integralną część niniejszej decyzji.

- linia zabudowy wynosi 30 m od krawędzi jezdni.

Obsługa komunikacyjna – istniejący zjazd z drogi wojewódzkiej do budynku Nadleśnictwa oraz drugi istniejący zjazd z drogi wojewódzkiej do stacji trafo....”

Dyrektor Świętokrzyskiego Zarządu Dróg Wojewódzkich w Kielcach pismem znak: ŚZDW-

T1/5414.01-149/04 z dnia 5 maja 2004 r. wystąpił do Urzędu Marszałkowskiego Województwa Świętokrzyskiego Departamentu Infrastruktury pozytywnie opiniując uzupełniony projekt decyzji ustalający warunki zabudowy dla w/w przedsięwzięcia.

Przedłożony skorygowany projekt decyzji tut. organ opiniuje negatywnie z uwagi na fakt, iż w/w projekt decyzji nie zawiera ani w jej sentencji ani w jej uzasadnieniu koniecznych danych i informacji niezbędnych do jej zaopiniowania, w oparciu o wymogi obowiązujących przepisów prawnych oraz Polskich Norm.

Projekt decyzji nie został zweryfikowany o zapisy dotyczące stacji paliw płynnych, która podczas przeprowadzonej wizji lokalnej w dniu 2 kwietnia br. przez pracowników tut. urzędu została zlokalizowana w granicach opracowania – tj. przy zjeździe na drogę wojewódzką Nr 728 zgodnie z załącznikiem graficznym do w/w proj. decyzji, w obrębie której przewidziana jest lokalizacja stacji trafo.

Na podstawie art. 53 ust. 4 pkt 9 oraz art. 64 ust 1 ustawy z dnia 27 marca 2003 r. o planowaniu i zagospodarowaniu przestrzennym (Dz.U Nr 80 poz. 717) oraz art. 106 § 5 ustawy z dnia 14 czerwca 1960 r. – kodeks postępowania administracyjnego (Dz.U z 2000r. Nr 98 poz. 1071 z późn. zm.) do wydawania decyzji o warunkach zabudowy wymagana jest opinia w formie postanowienia właściwego zarządcy drogi, w przypadku drogi wojewódzkiej – zarząd województwa.

W myśl art. 19 i art. 21 ustawy z dnia 21 marca 1985 r. o drogach publicznych (test jednolity – Dz. U z 2000 r. Nr 71 poz. 838 z późn. zmianami) zarządcą dróg wojewódzkich jest zarząd województwa, który może wykonywać swoje obowiązki przy pomocy jednostki organizacyjnej będącej zarządem drogi. Uchwałą Nr 23/99 Zarządu Województwa Świętokrzyskiego z dnia 8 marca 1999 roku powołano Świętokrzyski Zarząd Dróg Wojewódzkich w Kielcach wykonujący zadania w zakresie planowania, budowy, utrzymania i ochrony dróg wojewódzkich.

P o u c z e n i e

Na niniejsze postanowienie służy stronie zażalenie do Samorządowego Kolegium Odwoławczego w Kielcach, za moim pośrednictwem w terminie 7 dni od dnia jego doręczenia (art. 106 § 5, art. 141 § 2 oraz art. 144 w związku z art. 129 kpa).

Marszałek Województwa

Franciszek Wołodźko

Otrzymują:

1. Urząd Gminy w Gowarczowie
2. Lasy Państwowe Nadleśnictwa Barycz
Bębnów Nadleśnictwo
3. Świętokrzyski Zarząd Dróg Wojewódzkich
4. a/a

WNIOSEK DO ZARZĄDU WOJEWÓDZTWA ŚWIĘTOKRZYSKIEGO

Dotyczy:

Zajęcia stanowiska przez Zarząd Województwa Świętokrzyskiego odnośnie wniosku Urzędu Miasta i Gminy w Końskich znak: UKO.GZ. 7331-20/2004 z dnia 16.03.2004r. o uzgodnienie projektu decyzji ustalającego warunki zabudowy dla zamierzenia inwestycyjnego polegającego na budowie budynku mieszkalnego jednorodzinne wraz z przyłączam: wodociągowy,

energetycznym i kanalizacji sanitarnej, budowie zbiornika na nieczystości ciekłe oraz zjazdu indywidualnego, na działkach oznaczonych w ewidencji gruntów nr 700 i 701 położonych w Nieświniu przy ul. Kieleckiej, z uwagi na przyleganie terenu inwestycji do pasa drogi wojewódzkiej Nr 749.

1. OPIS STANU FAKTYCZNEGO

Zgodnie z projektem decyzji ustalającym warunki zabudowy dla wnioskowanej inwestycji polegającej na budowie budynku mieszkalnego jednorodzinnego wraz z przyłączami: wodociągowy, energetycznym i kanalizacji sanitarnej, budowie zbiornika na nieczystości ciekłe oraz zjazdu indywidualnego, na działkach oznaczonych w ewidencji gruntów nr 700 i 701 położonych w Nieświniu przy ul. Kieleckiej, warunki i szczegółowe zasady zagospodarowania terenu oraz jego zabudowy wynikające z przepisów odrębnych tj. warunków i wymagań ochrony i kształtowania ładu przestrzennego określono następujące zasady kształtowania zabudowy:

- dla budynku mieszkalnego linia zabudowy winna wynosić min. 20 m od zewnętrznej krawędzi jezdni,

Obsługa komunikacyjna z drogi wojewódzkiej na warunkach określonych przez Świętokrzyski Zarząd Dróg Wojewódzkich w Kielcach, ul. Jagiellońska 72.

Pismem z dnia 05.04.2004 r. znak: INF.II.P-5423/02/49/2004 Urząd Marszałkowski Województwa Świętokrzyskiego - Departament Infrastruktury zwrócił się do Świętokrzyskiego Zarządu Dróg Wojewódzkich w Kielcach o wyrażenie pisemnej opinii do wniosku Urzędu Miasta i Gminy w Końskich. Pismem znak: ŚZDW-T1/5414.14-109/04 z dnia 20 kwietnia 2004 r. Dyrektor Świętokrzyskiego Zarządu Dróg Wojewódzkich w Kielcach wystąpił do Urzędu Marszałkowskiego Województwa Świętokrzyskiego pozytywnie opiniując projekt decyzji ustalający warunki zabudowy dla inwestycji polegającej na budowie budynku mieszkalnego, jednorodzinnego, na działkach oznaczonych w ewidencji gruntów nr 700 i 7001 (korekta zapisu dokonana dnia 12.05.2004r. przez pracownika Świętokrzyskiego Zarządu Dróg Wojewódzkich w Kielcach poprawiono zapis na 701) położonych w Nieświniu przy ul. Kieleckiej, pod warunkiem zachowania dotychczasowej linii zabudowy w odl. min. 20 mb od krawędzi drogi wojewódzkiej. Obsługa komunikacyjna z drogi wojewódzkiej przez nowozaprojektowany zjazd, na warunkach zarządcy drogi.

Pismem z dnia 12.05.2004 r. znak: ŚZDW-T1/5414.01-150/04 Świętokrzyski Zarząd Dróg Wojewódzkich w Kielcach uzupełnił swoje stanowisko informując, że podana w wydanej opinii odległość 20 mb od krawędzi jezdni drogi wojewódzkiej dotyczyła zarówno budynku jak również zbiornika na nieczystości ciekłe.

Na podstawie art. 53 ust. 4 pkt 9 oraz art. 64 ust 1 ustawy z dnia 27 marca 2003 r. o planowaniu i zagospodarowaniu przestrzennym (Dz.U Nr 80 poz. 717) oraz art. 106 § 5 ustawy z dnia 14 czerwca 1960 r. – kodeks postępowania administracyjnego (Dz.U z 2000r. Nr 98 poz. 1071 z późn. zm.) do wydawania decyzji o warunkach zabudowy wymagana jest opinia w formie postanowienia właściwego zarządcy drogi, w przypadku drogi wojewódzkiej – zarząd województwa.

W myśl art. 19 i art. 21 ustawy z dnia 21 marca 1985 r. o drogach publicznych (test jednolity – Dz. U z 2000 r. Nr 71 poz. 838 z późn. zmianami) zarządcą dróg wojewódzkich jest zarząd województwa, który może wykonywać swoje obowiązki przy pomocy jednostki organizacyjnej będącej zarządem drogi. Uchwałą Nr 23/99 Zarządu Województwa Świętokrzyskiego z dnia 8 marca 1999 roku powołano Świętokrzyski Zarząd Dróg Wojewódzkich w Kielcach wykonujący zadania w zakresie planowania, budowy, utrzymania i ochrony dróg wojewódzkich.

Zgodnie z art. 43 ustawy z dnia 21 marca 1985 r. o drogach publicznych (tekst jednolity - Dz.U. z 2000 r. Nr 71 poz. 838 z późn. zmianami) obiekty budowlane przy drogach wojewódzkich powinny być usytuowane w odległości od zewnętrznej krawędzi na terenie zabudowy miast i wsi wynosi co najmniej 8 m a poza terenem zabudowy co najmniej 20 m.

Podstawa prawna:

- art. 53 ust. 4 pkt. 9 oraz art. 64 ust. 1 ustawy z dnia 27 marca 2003 r. o planowaniu i zagospodarowaniu przestrzennym (Dz.U. Nr 80 poz. 717),
- art. 106 § 5 ustawy z dnia 14 czerwca 1960 r. Kodeks postępowania administracyjnego (tekst jednolity Dz. U. Nr 98, poz. 1071 z 2000 r. z późn. zmianami),
- art. 19 ust. 2 pkt 2 ustawy z dnia 21 marca 1985 r. o drogach publicznych (tekst jednolity – Dz. U. z 2000 r. 71 poz. 838 z późn. zmianami).

2. PROPOZYCJE I FORMA ZAŁĄTWIENIA

- 2.1. Wyrażenie opinii w formie postanowienia
- 2.2. Przekazanie stanowiska Zarządu Województwa Świętokrzyskiego wyrażonego w postanowieniu do Urzędu Miasta i Gminy w Końskich.

3. ŹRÓDŁA FINANSOWANIA

3.1. Postanowienie nie rodzi zobowiązań budżetu województwa

Sporządzili:

Agnieszka Petrykowska-Zapała – Departament Infrastruktury
Adam Stelmach – Departament Infrastruktury

AKCEPTUJE:

- 1) Dyrektor Departamentu -
- 2) Radca Prawny -
- 3) Członek Zarządu -

Projekt

P O S T A N O W I E N I E N r /04
Zarządu Województwa Świętokrzyskiego
z dnia 2004 r.

Na podstawie art. 53 ust. 4 pkt. 9 oraz art. 64 ust.1 ustawy z dnia 27 marca 2003 r. o planowaniu i zagospodarowaniu przestrzennym (Dz.U. z 2003 r. Nr 80, poz. 717) i art. 19 ust. 2 pkt 2 ustawy z dnia 21 marca 1985 r. o drogach publicznych (tj. Dz. U. z 2000 r. Nr 71, poz. 838 z późn. zmianami), art. 106 § 5 ustawy z dnia 14 czerwca 1960 r.– kodeks postępowania administracyjnego (Dz.U. z 2000 r. Nr 98 poz. 1071 z późn. zmianami) Zarząd Województwa Świętokrzyskiego w Kielcach w składzie:

- 1. Marszałek Województwa - Franciszek Wołodźko
- 2. Wicemarszałek Województwa - Józef Kwiecień
- 3. Członek Zarządu - Marek Gos
- 4. Członek Zarządu - Tadeusz Jóźwik
- 5. Członek Zarządu - Jacek Kowalczyk

p o r o z p a t r z e n i u

wniosku Urzędu Miasta i Gminy w Końskich znak: UKO.GZ. 7331-20/2004 z dnia 16.03.2004r. o uzgodnienie projektu decyzji ustalającego warunki zabudowy dla zamierzenia inwestycyjnego polegającego na budowie budynku mieszkalnego jednorodzinnego wraz z przyłączami: wodociągowy, energetycznym i kanalizacji sanitarnej, budowie zbiornika na nieczystości ciekłe oraz zjazdu indywidualnego, na działkach oznaczonych w ewidencji

gruntów nr 700 i 701 położonych w Nieświniu przy ul. Kieleckiej, z uwagi na przyleganie terenu inwestycji do pasa drogi wojewódzkiej Nr 749.

u z g a d n i a

linię zabudowy dla rozpatrywanej lokalizacji inwestycji w odległości min. 20 mb od krawędzi drogi wojewódzkiej.

U z a s a d n i e n i e

Zgodnie z projektem decyzji ustalającym warunki zabudowy dla wnioskowanej inwestycji polegającej na budowie budynku mieszkalnego jednorodzinnego wraz z przyłączami: wodociągowy, energetycznym i kanalizacji sanitarnej, budowie zbiornika na nieczystości ciekłe oraz zjazdu indywidualnego, na działkach oznaczonych w ewidencji gruntów nr 700 i 701 położonych w Nieświniu przy ul. Kieleckiej, warunki i szczegółowe zasady zagospodarowania terenu oraz jego zabudowy wynikające z przepisów odrębnych tj. warunków i wymagań ochrony i kształtowania ładu przestrzennego określono następujące zasady kształtowania zabudowy:

- dla budynku mieszkalnego linia zabudowy winna wynosić min. 20 m od zewnętrznej krawędzi jezdni,

Obsługa komunikacyjna z drogi wojewódzkiej na warunkach określonych przez Świętokrzyski Zarząd Dróg Wojewódzkich w Kielcach, ul. Jagiellońska 72.

Pismem z dnia 05.04.2004 r. znak: INF.II.P-5423/02/49/2004 Urząd Marszałkowski Województwa Świętokrzyskiego - Departament Infrastruktury zwrócił się do Świętokrzyskiego Zarządu Dróg Wojewódzkich w Kielcach o wyrażenie pisemnej opinii do wniosku Urzędu Miasta i Gminy w Końskich. Pismem znak: ŚZDW-T1/5414.14-109/04 z dnia 20 kwietnia 2004 r. Dyrektor Świętokrzyskiego Zarządu Dróg Wojewódzkich w Kielcach wystąpił do Urzędu Marszałkowskiego Województwa Świętokrzyskiego pozytywnie opiniując projekt decyzji ustalający warunki zabudowy dla inwestycji polegającej na budowie budynku mieszkalnego, jednorodzinnego, na działkach oznaczonych w ewidencji gruntów nr 700 i 7001 (korekta zapisu dokonana dnia 12.05.2004r. przez pracownika Świętokrzyskiego Zarządu Dróg Wojewódzkich w Kielcach poprawiono zapis na 701) położonych w Nieświniu przy ul. Kieleckiej, pod warunkiem zachowania dotychczasowej linii zabudowy w odl. min. 20 mb od krawędzi drogi wojewódzkiej. Obsługa komunikacyjna z drogi wojewódzkiej przez nowozaprojektowany zjazd, na warunkach zarządcy drogi.

Pismem z dnia 12.05.2004 r. znak: ŚZDW-T1/5414.01-150/04 Świętokrzyski Zarząd Dróg Wojewódzkich w Kielcach uzupełnił swoje stanowisko informując, że podana w wydanej opinii odległość 20 mb od krawędzi jezdni drogi wojewódzkiej dotyczyła zarówno budynku jak również zbiornika na nieczystości ciekłe.

Na podstawie art. 53 ust. 4 pkt 9 oraz art. 64 ust 1 ustawy z dnia 27 marca 2003 r. o planowaniu i zagospodarowaniu przestrzennym (Dz.U Nr 80 poz. 717) oraz art. 106 § 5 ustawy z dnia 14 czerwca 1960 r. – kodeks postępowania administracyjnego (Dz.U z 2000r. Nr 98 poz. 1071 z późn. zm.) do wydawania decyzji o warunkach zabudowy wymagana jest opinia w formie postanowienia właściwego zarządcy drogi, w przypadku drogi wojewódzkiej – zarząd województwa.

W myśl art. 19 i art. 21 ustawy z dnia 21 marca 1985 r. o drogach publicznych (test jednolity – Dz. U z 2000 r. Nr 71 poz. 838 z późn. zmianami) zarządcą dróg wojewódzkich jest zarząd województwa, który może wykonywać swoje obowiązki przy pomocy jednostki organizacyjnej będącej zarządem drogi. Uchwałą Nr 23/99 Zarządu Województwa Świętokrzyskiego z dnia 8 marca 1999 roku powołano Świętokrzyski Zarząd Dróg Wojewódzkich w Kielcach

wykonujący zadania w zakresie planowania, budowy, utrzymania i ochrony dróg wojewódzkich.

Zgodnie z art. 43 ustawy z dnia 21 marca 1985 r. o drogach publicznych (tekst jednolity - Dz.U. z 2000 r. Nr 71 poz. 838 z późn. zmianami) obiekty budowlane przy drogach wojewódzkich powinny być usytuowane w odległości od zewnętrznej krawędzi na terenie zabudowy miast i wsi wynosi co najmniej 8 m a poza terenem zabudowy co najmniej 20 m.

P o u c z e n i e

Na niniejsze postanowienie służy stronie zażalenie do Samorządowego Kolegium Odwoławczego w Kielcach, za moim pośrednictwem w terminie 7 dni od dnia jego doręczenia (art. 106 § 5, art. 141 § 2 oraz art. 144 w związku z art. 129 kpa).

Marszałek Województwa

Franciszek Wołodźko

Otrzymują:

1. Urząd Miasta i Gminy
w Końskich
2. Państwo Aldona i Paweł Słokowie
zam. Czarna Góra 10
26-220 Stąporków
3. Świętokrzyski Zarząd Dróg Wojewódzkich

WNIOSEK DO ZARZĄDU WOJEWÓDZTWA ŚWIĘTOKRZYSKIEGO

Dotyczy:

Zajęcia stanowiska przez Zarząd Województwa Świętokrzyskiego odnośnie wniosku Urzędu Miasta i Gminy w Sandomierzu znak: UA.7331/9/2004 z dnia 16.02.2004r. o uzgodnienie projektu decyzji ustalającego warunki zabudowy dla zamierzenia inwestycyjnego polegającego na budowie „zaplecza” magazynowego artykułów spożywczych, dla istniejącego sklepu spożywczo – przemysłowego przy ul. Lubelskiej 24 w Sandomierzu, na działkach nr ewid. 225 i 226/1, z uwagi na przyleganie terenu inwestycji do pasa drogi wojewódzkiej Nr 777.

1. OPIS STANU FAKTYCZNEGO

Zgodnie z projektem decyzji ustalającym warunki zabudowy dla wnioskowanej inwestycji polegającej na budowie „zaplecza” magazynowego artykułów spożywczych, dla istniejącego sklepu spożywczo – przemysłowego przy ul. Lubelskiej 24 w Sandomierzu, na działkach nr ewid. 225 i 226/1, określono następujące warunki zabudowy:

- „...dojazd do działki o nr ewid. 225, 226/1 z ulicy Lubelskiej w Sandomierzu,
- budynek zlokalizowany w odległości ok. 25 m od krawędzi jezdni , ulicy Lubelskiej.

Warunki obsługi w zakresie infrastruktury technicznej:

- dojazd i doście z ul. Lubelskiej w Sandomierzu...”

Pismem znak:ŚZDW-T1/5414.01-82a/04 z dnia 2 kwietnia 2004r. Dyrektor Świętokrzyskiego Zarządu Dróg Wojewódzkich w Kielcach wystąpił do Urzędu Marszałkowskiego Województwa Świętokrzyskiego, przekazując w/w projekt decyzji Urzędu Miejskiego w Sandomierzu otrzymany w dniu 25.02.2004r., pozytywnie opiniując /pismem znak:ŚZDW-T1/5414.01-82/04 z dnia 2 kwietnia 2004r./ projekt decyzji ustalającej warunki lokalizacji inwestycji po-

legającej na budowie zaplecza” magazynowego, na działce nr ewid. 225, położonej w Sandomierzu ul. Lubelska 24 (będącej w ciągu drogi wojewódzkiej nr 777), pod warunkiem zachowania dotychczasowej linii zabudowy w odl. min. 25 mb od krawędzi jezdni drogi wojewódzkiej. Obsługa komunikacyjna z drogi wojewódzkiej przez nowozaprojektowany zjazd, na warunkach zarządcy drogi.

Pismem z dnia 08.04.2004 r. znak: INF.II.P-5423/02/54/2004 Urząd Marszałkowski Województwa Świętokrzyskiego - Departament Infrastruktury zwrócił się do Dyrektora Świętokrzyskiego Zarządu Dróg Wojewódzkich w Kielcach o dostanie brakujących materiałów tj. wniosku Urzędu Miejskiego w Sandomierzu oraz załączników do projektu decyzji oraz uzupełnienie opinii, która odnosi się do nieruchomości na działce nr ewid. 225, a projekt decyzji ustalającej warunki zabudowy odnosi się do działek o nr ewid. 225 i 226/1.

W dalszej korespondencji przesłane zostało wraz z wyjaśnienie i opinia Świętokrzyskiego Zarządu Dróg Wojewódzkich w Kielcach /pisma z dnia 19.04.2004 r. znak: ŚZDW-T1/5414.01-108a/04 oraz znak: ŚZDW-T1/5414.01-108/04/, uzupełniona o wnioskowany zapis zgodny z w/w projektem decyzji Urzędu Miejskiego w Sandomierzu.

Dnia 14.05.2004r. wniosek Urzędu Miejskiego w Sandomierzu wraz z załącznikami graficznymi zostały doręczone przez Świętokrzyski Zarząd Dróg Wojewódzkich w Kielcach.

Na podstawie art. 53 ust. 4 pkt 9 oraz art. 64 ust 1 ustawy z dnia 27 marca 2003 r. o planowaniu i zagospodarowaniu przestrzennym (Dz.U Nr 80 poz. 717) oraz art. 106 § 5 ustawy z dnia 14 czerwca 1960 r. – kodeks postępowania administracyjnego (Dz.U z 2000r. Nr 98 poz. 1071 z późn. zm.) do wydawania decyzji o warunkach zabudowy wymagana jest opinia w formie postanowienia właściwego zarządcy drogi, w przypadku drogi wojewódzkiej – zarząd województwa.

W myśl art. 19 i art. 21 ustawy z dnia 21 marca 1985 r. o drogach publicznych (tekst jednolity – Dz. U z 2000 r. Nr 71 poz. 838 z późn. zmianami) zarządcą dróg wojewódzkich jest zarząd województwa, który może wykonywać swoje obowiązki przy pomocy jednostki organizacyjnej będącej zarządem drogi. Uchwałą Nr 23/99 Zarządu Województwa Świętokrzyskiego z dnia 8 marca 1999 roku powołano Świętokrzyski Zarząd Dróg Wojewódzkich w Kielcach wykonujący zadania w zakresie planowania, budowy, utrzymania i ochrony dróg wojewódzkich.

Zgodnie z art. 43 ustawy z dnia 21 marca 1985 r. o drogach publicznych (tekst jednolity - Dz.U. z 2000 r. Nr 71 poz. 838 z późn. zmianami) obiekty budowlane przy drogach wojewódzkich powinny być usytuowane w odległości od zewnętrznej krawędzi na terenie zabudowy miast i wsi wynosi co najmniej 8 m a poza terenem zabudowy co najmniej 20 m.

Podstawa prawna:

- art. 53 ust. 4 pkt. 9 oraz art. 64 ust. 1 ustawy z dnia 27 marca 2003 r. o planowaniu i zagospodarowaniu przestrzennym (Dz.U. Nr 80 poz. 717),
- art. 106 § 5 ustawy z dnia 14 czerwca 1960 r. Kodeks postępowania administracyjnego (tekst jednolity Dz. U. Nr 98, poz. 1071 z 2000 r. z późn. zmianami),
- art. 19 ust. 2 pkt 2 ustawy z dnia 21 marca 1985 r. o drogach publicznych (tekst jednolity – Dz. U. z 2000 r. 71 poz. 838 z późn. zmianami).

2. PROPOZYCJE I FORMA ZAŁATWIENIA

2.1. Wyrażenie opinii w formie postanowienia

2.2. Przekazanie stanowiska Zarządu Województwa Świętokrzyskiego wyrażonego w postanowieniu do Urzędu Miasta i Gminy w Sandomierzu.

3. ŹRÓDŁA FINANSOWANIA

3.1. Postanowienie nie rodzi zobowiązań budżetu województwa

Sporządzili:

Agnieszka Petrykowska-Zapała – Departament Infrastruktury
Adam Stelmach – Departament Infrastruktury

AKCEPTUJE:

1) Dyrektor Departamentu -
2) Radca Prawny -
3) Członek Zarządu -

Projekt

POSTANOWIENIE Nr /04
Zarządu Województwa Świętokrzyskiego
z dnia 2004 r.

Na podstawie art. 53 ust. 4 pkt. 9 oraz art. 64 ust.1 ustawy z dnia 27 marca 2003 r. o planowaniu i zagospodarowaniu przestrzennym (Dz.U. z 2003 r. Nr 80, poz. 717) i art. 19 ust. 2 pkt 2 ustawy z dnia 21 marca 1985 r. o drogach publicznych (tj. Dz. U. z 2000 r. Nr 71, poz. 838 z późn. zmianami), art. 106 § 5 ustawy z dnia 14 czerwca 1960 r.– kodeks postępowania administracyjnego (Dz.U. z 2000 r. Nr 98 poz. 1071 z późn. zmianami) Zarząd Województwa Świętokrzyskiego w Kielcach w składzie:

1. Marszałek Województwa	- Franciszek Wołodźko
2. Wicemarszałek Województwa	- Józef Kwiecień
3. Członek Zarządu	- Marek Gos
4. Członek Zarządu	- Tadeusz Jóźwik
5. Członek Zarządu	- Jacek Kowalczyk

p o r o z p a t r z e n i u

wniosku Urzędu Miejskiego w Sandomierzu znak: UA.7331/9/2004 z dnia 16.02.2004r. o uzgodnienie projektu decyzji ustalającego warunki zabudowy dla zamierzenia inwestycyjnego polegającego na budowie „zaplecza” magazynowego artykułów spożywczych, dla istniejącego sklepu spożywczo – przemysłowego przy ul. Lubelskiej 24 w Sandomierzu, na działkach nr ewid. 225 i 226/1, z uwagi na przyleganie terenu inwestycji do pasa drogi wojewódzkiej Nr 777.

u z g a d n i a

linię zabudowy dla rozpatrywanej lokalizacji budynku w odległości min. 25 mb od zewnętrznej krawędzi jezdni drogi wojewódzkiej.

U z a s a d n i e n i e

Zgodnie z projektem decyzji ustalającym warunki zabudowy dla wnioskowanej inwestycji polegającej na budowie „zaplecza” magazynowego artykułów spożywczych, dla istniejącego sklepu spożywczo – przemysłowego przy ul. Lubelskiej 24 w Sandomierzu, na działkach nr ewid. 225 i 226/1, określono następujące warunki zabudowy:

- „...dojazd do działki o nr ewid. 225, 226/1 z ulicy Lubelskiej w Sandomierzu,
- budynek zlokalizowany w odległości ok. 25 m od krawędzi jezdni, ulicy Lubelskiej.

Warunki obsługi w zakresie infrastruktury technicznej:

- dojazd i doście z ul. Lubelskiej w Sandomierzu...”

Pismem znak:ŚZDW-T1/5414.01-82a/04 z dnia 2 kwietnia 2004r. Dyrektor Świętokrzyskiego Zarządu Dróg Wojewódzkich w Kielcach wystąpił do Urzędu Marszałkowskiego Województwa Świętokrzyskiego, przekazując w/w projekt decyzji Urzędu Miejskiego w Sandomierzu otrzymany w dniu 25.02.2004r., pozytywnie opiniując /pismem znak:ŚZDW-T1/5414.01-82/04 z dnia 2 kwietnia 2004r./ projekt decyzji ustalającej warunki lokalizacji inwestycji polegającej na budowie zaplecza” magazynowego, na działce nr ewid. 225, położonej w Sandomierzu ul. Lubelska 24 (będącej w ciągu drogi wojewódzkiej nr 777), pod warunkiem zachowania dotychczasowej linii zabudowy w odl. min. 25 mb od krawędzi jezdni drogi wojewódzkiej. Obsługa komunikacyjna z drogi wojewódzkiej przez nowozaprojektowany zjazd, na warunkach zarządcy drogi.

Pismem z dnia 08.04.2004 r. znak: INF.II.P-5423/02/54/2004 Urząd Marszałkowski Województwa Świętokrzyskiego - Departament Infrastruktury zwrócił się do Dyrektora Świętokrzyskiego Zarządu Dróg Wojewódzkich w Kielcach o dosłanie brakujących materiałów tj. wniosku Urzędu Miejskiego w Sandomierzu oraz załączników do projektu decyzji oraz uzupełnienie opinii, która odnosi się do nieruchomości na działce nr ewid. 225, a projekt decyzji ustalającej warunki zabudowy odnosi się do działek o nr ewid. 225 i 226/1.

W dalszej korespondencji przesłane zostało wraz z wyjaśnienie i opinia Świętokrzyskiego Zarządu Dróg Wojewódzkich w Kielcach /pisma z dnia 19.04.2004 r. znak: ŚZDW-T1/5414.01-108a/04 oraz znak: ŚZDW-T1/5414.01-108/04/, uzupełniona o wnioskowany zapis zgodny z w/w projektem decyzji Urzędu Miejskiego w Sandomierzu.

Dnia 14.05.2004r. wniosek Urzędu Miejskiego w Sandomierzu wraz z załącznikami graficznymi zostały doręczone przez Świętokrzyski Zarząd Dróg Wojewódzkich w Kielcach.

Na podstawie art. 53 ust. 4 pkt 9 oraz art. 64 ust 1 ustawy z dnia 27 marca 2003 r. o planowaniu i zagospodarowaniu przestrzennym (Dz.U Nr 80 poz. 717) oraz art. 106 § 5 ustawy z dnia 14 czerwca 1960 r. – kodeks postępowania administracyjnego (Dz.U z 2000r. Nr 98 poz. 1071 z późn. zm.) do wydawania decyzji o warunkach zabudowy wymagana jest opinia w formie postanowienia właściwego zarządcy drogi, w przypadku drogi wojewódzkiej – zarząd województwa.

W myśl art. 19 i art. 21 ustawy z dnia 21 marca 1985 r. o drogach publicznych (tekst jednolity – Dz. U z 2000 r. Nr 71 poz. 838 z późn. zmianami) zarządcą dróg wojewódzkich jest zarząd województwa, który może wykonywać swoje obowiązki przy pomocy jednostki organizacyjnej będącej zarządem drogi. Uchwała Nr 23/99 Zarządu Województwa Świętokrzyskiego z dnia 8 marca 1999 roku powołano Świętokrzyski Zarząd Dróg Wojewódzkich w Kielcach wykonujący zadania w zakresie planowania, budowy, utrzymania i ochrony dróg wojewódzkich.

Zgodnie z art. 43 ustawy z dnia 21 marca 1985 r. o drogach publicznych (tekst jednolity - Dz.U. z 2000 r. Nr 71 poz. 838 z późn. zmianami) obiekty budowlane przy drogach wojewódzkich powinny być usytuowane w odległości od zewnętrznej krawędzi na terenie zabudowy miast i wsi wynosi co najmniej 8 m a poza terenem zabudowy co najmniej 20 m.

P o u c z e n i e

Na niniejsze postanowienie służy stronie zażalenie do Samorządowego Kolegium Odwoławczego w Kielcach, za moim pośrednictwem w terminie 7 dni od dnia jego doręczenia (art. 106 § 5, art. 141 § 2 oraz art. 144 w związku z art. 129 kpa).

Marszałek Województwa

Franciszek Wołodźko

Otrzymują:

1. Urząd Miejski
w Sandomierzu
2. Pan Roman Gołębiowski
zam. Rzeczyca Mokra nr 48
27-600 Sandomierz
3. Świętokrzyski Zarząd Dróg Wojewódzkich

Załącznik Nr 5

WNIOSEK DO ZARZĄDU WOJEWÓDZTWA ŚWIĘTOKRZYSKIEGO

Dotyczy:

Podjęcia Uchwały Zarządu Województwa Świętokrzyskiego w sprawie wyrażenia opinii do „Projektu założeń do planu zaopatrzenia w ciepło, energię elektryczną i paliwa gazowe Gminy Kielce”.

I. OPIS STANU FAKTYCZNEGO

Na podstawie art. 19 ust 1 ustawy z dnia 10 kwietnia 1997 r. prawo energetyczne (tekst jednolity Dz.U. z 2003 r. Nr 153, poz. 1504), Zarządy Gmin zobowiązane są do opracowania projektu założeń do planu zaopatrzenia w ciepło, energię elektryczną i paliwa gazowe dla obszaru gminy lub jej części.

Projekt ten podlega opiniowaniu przez samorząd województwa (art. 19 ust. 5 cyt. wyżej ustawy) pod względem koordynacji współpracy z innymi gminami.

Pismem z dnia 26.03.2004 r. Prezydent Miasta Kielce wystąpił o zaopiniowanie przez Samorząd Województwa „Projektu założeń do planu zaopatrzenia w ciepło, energię elektryczną i paliwa gazowe Miasta Kielce”. Ze względu na brak opinii sąsiednich gmin do wspomnianego opracowania, wystąpiono do wnioskodawcy o ich dostarczenie. Brakujące dokumenty przedłożono do Departamentu Infrastruktury w dniu 6.05.2004 r.

Projekt założeń został wykonany przez firmę Energoprojekt-Katowice S.A.

Miasto Kielce graniczy z Gminami: Morawica, Sitkówka-Nowiny, Górno, Masłów, Piekoszów, Daleszyce oraz Miedziana Góra.

Jak wynika z informacji zawartych w *Projekcie założeń*, Miasto Kielce nie przewiduje wzajemnej współpracy z sąsiednimi gminami w zakresie zaopatrzenia w ciepło, gdyż nie posiada powiązań sieciowych z innymi gminami i nie przewiduje się ich rozbudowy.

Miasto Kielce posiada dwustronne zasilanie w gaz. Istnieje porozumienie zawarte pomiędzy trzema gminami: Sitkówka-Nowiny, Morawica i Chęciny w sprawie ich wspólnej gazyfikacji – do 2020 roku. W ramach istniejących rezerw sieciowych, w przyszłości zakłada się powiązanie Kielc z gminami: Sitkówka-Nowiny, Morawica oraz Miedziana Góra wykorzystując system gazowniczy. Gmina Miedziana Góra posiada koncepcję gazyfikacji gminy opartą na dwóch zatwierdzonych programach: programie rozbudowy gazyfikacji Kielc i

okolic oraz programie gazyfikacji gminy Zagnańsk. Współpraca m. Kielce z sąsiednimi gminami w zakresie systemu gazowniczego realizowana jest w ramach działalności Zakładu Gazowniczego w Kielcach S.A.

Gmina Morawica planuje uruchomienie pod budownictwo mieszkaniowe 300 działek w miejscowościach Dyminy i Bilcza. Z racji ich bliskiego sąsiedztwa z m. Kielce może zaistnieć konieczność powiązania z sieciami gazowymi oraz elektroenergetycznymi w ramach działalności terenowych przedsiębiorstw energetycznych.

Miasto Kielce jest otwarte na współpracę z sąsiednimi gminami w ramach wzajemnych powiązań sieciowych i w zakresie działalności realizowanej przez Rejonowy Zakład Energetyczny w Kielcach S.A. oraz Zakład Gazowniczy w Kielcach S.A.

Biorąc powyższe pod uwagę uznaje się za celowe pozytywne zaopiniowanie przedłożonego *Projektu*.

Podstawa prawna:

- art. 19 ust. 5 ustawy z dnia 10 kwietnia 1997 r. prawo energetyczne / tekst jednolity Dz.U. z 2003 r. Nr 153, poz. 1504/
- art. 41 ust. 1 oraz art. 11 ust. 2 pkt 2 ustawy z dnia 5 czerwca 1998 r. o samorządzie województwa /tekst jednolity Dz.U. Nr 142, poz.1590 z 2001r. ze zmianami/

II. PROPOZYCJE I FORMA ZAŁATWIENIA

- 2.1. Podjęcie przedmiotowej uchwały
- 2.2. Przekazanie stanowiska Zarządu Województwa wyrażonego w uchwale do Zarządu Miasta Kielce oraz do Energoprojektu-Katowice S.A. – wykonawcy *Projektu założeń*.

III. ŹRÓDŁA FINANSOWANIA

- 3.1. Uchwała nie rodzi zobowiązań budżetu województwa
- Sporządziła:

Barbara Miernik – Departament Infrastruktury

AKCEPTUJĘ:

- 1) Dyrektor Departamentu -
- 2) Radca Prawny -
- 3) Członek Zarządu -

Projekt

**Uchwała Nr /04
Zarządu Województwa Świętokrzyskiego
z dnia maja 2004 r.**

w sprawie wyrażenia opinii Zarządu Województwa Świętokrzyskiego do „Projektu założeń do planu zaopatrzenia w ciepło, energię elektryczną i paliwa gazowe Miasta Kielce”

Na podstawie art. 19 ust. 5 ustawy z dnia 10 kwietnia 1997 r. prawo energetyczne /tekst jednolity Dz.U. z 2003 r. Nr 153, poz. 1504/, art. 41 ust. 1 ustawy z dnia 5 czerwca 1998 r. o samorządzie województwa /tekst jednolity Dz.U. Nr 142, poz. 1590 z 2001r. ze zmianami/ uchwała się, co następuje:

§ 1

Zarząd Województwa Świętokrzyskiego pozytywnie opiniuje „*Projekt założeń do planu zaopatrzenia w ciepło, energię elektryczną i paliwa gazowe Miasta Kielce*” w zakresie koordynacji współpracy z innymi gminami.

§ 2

Wykonanie uchwały powierza się Marszałkowi Województwa.

§ 3

Uchwała wchodzi w życie z dniem podjęcia.

Marszałek Województwa

Franciszek Wołodźko

Uzasadnienie

Pismem z dnia 26.03.2004 r. Prezydent Miasta Kielce wystąpił o zaopiniowanie przez Samorząd Województwa „*Projektu założeń do planu zaopatrzenia w ciepło, energię elektryczną i paliwa gazowe Miasta Kielce*”. Brakujące dokumenty w postaci opinii sąsiednich gmin do wspomnianego opracowania przedłożono do Departamentu Infrastruktury w dniu 6.05.2004 r.

Autorem wymienionego opracowania jest firma Energoprojekt-Katowice S.A.

Stosownie do art. 19 ust. 5 ustawy z dnia 10 kwietnia 1997 r. prawo energetyczne /tekst jednolity Dz.U. z 2003 r. Nr 153, poz. 1504/, projekt ten podlega opiniowaniu przez samorząd województwa pod względem koordynacji współpracy z innymi gminami.

Jak wynika z informacji zawartych w *Projekcie założeń*, Miasto Kielce nie przewiduje wzajemnej współpracy z sąsiednimi gminami w zakresie zaopatrzenia w ciepło, gdyż nie posiada powiązań sieciowych z innymi gminami i nie przewiduje się ich rozbudowy.

Miasto Kielce posiada dwustronne zasilanie w gaz. W ramach istniejących rezerw sieciowych, w przyszłości zakłada się powiązanie Kielc z gminami: Sitkówka-Nowiny, Morawica oraz Miedziana Góra wykorzystując system gazow-

niczy. Współpraca m. Kielce z sąsiednimi gminami w zakresie systemu gazowniczego realizowana jest w ramach działalności Zakładu Gazowniczego w Kielcach S.A.

Gmina Morawica planuje uruchomienie pod budownictwo mieszkaniowe 300 działek w miejscowościach Dyminy i Bilcza. Z racji ich bliskiego sąsiedztwa z m. Kielce może zaistnieć konieczność powiązania z sieciami gazowymi oraz elektroenergetycznymi w ramach działalności terenowych przedsiębiorstw energetycznych.

Miasto Kielce jest otwarte na współpracę z sąsiednimi gminami w ramach wzajemnych powiązań sieciowych i w zakresie działalności realizowanej przez Rejonowy Zakład Energetyczny w Kielcach S.A. oraz Zakład Gazowniczy w Kielcach S.A.

Pozostałe gminy graniczące z Miastem Kielce nie wniosły do wspomnianego *Projektu* uwag merytorycznych.

W związku z powyższym należy uznać za uzasadnione pozytywne zaopiniowanie „*Projektu założeń do planu zaopatrzenia w ciepło, energię elektryczną i paliwa gazowe Miasta Kielce*” pod względem koordynacji współpracy z innymi gminami.

Załącznik Nr 6

Wniosek do

Zarządu Województwa Świętokrzyskiego

Sprawa: dotyczy podjęcia uchwały w sprawie zatwierdzenia arkusza organizacji Pedagogicznej Biblioteki Wojewódzkiej w Kielcach na rok szkolny 2004/2005

Opis stanu faktycznego: zgodnie z obowiązującymi przepisami Dyrektor Pedagogicznej Biblioteki Wojewódzkiej w Kielcach przygotował i przekazał do tutejszego urzędu arkusz organizacji biblioteki.

Organ prowadzący ma obowiązek do dnia 31 maja danego roku zatwierdzić powyższy arkusz
Podstawa prawna rozstrzygnięcia: § 8 ust. 3 Statutu Pedagogicznej Biblioteki Wojewódzkiej w Kielcach przyjętego przez Radę Pedagogiczną Biblioteki Uchwałą Nr 1/2003 z dnia 2 października 2003 roku.

Statut Pedagogicznej Biblioteki Wojewódzkiej w Kielcach uwzględnia wymogi wprowadzone rozporządzeniem Ministra Edukacji Narodowej i Sportu z dnia 29 kwietnia 2003r. w sprawie ramowego statutu publicznej biblioteki pedagogicznej (Dz. U. Nr 89, poz. 825)

Propozycja załatwienia: Departament Edukacji, Kultury, Sportu i Turystyki wnioskuję o przyjęcie projektu uchwały.

Sporządziła;

Katarzyna Łozińska

Akceptuję:

Dyrektor Departamentu:

Członek Zarządu:

Radca Prawny:

„Projekt”

**Uchwała Nr /2004
Zarządu Województwa Świętokrzyskiego
z dnia maja 2004 r.**

w sprawie zatwierdzenia arkusza organizacji Pedagogicznej Biblioteki Wojewódzkiej w Kielcach na szkolny 2004/2005

Na podstawie § 8 ust. 3 Statutu Pedagogicznej Biblioteki Wojewódzkiej w Kielcach przyjętego przez Radę Pedagogiczną Biblioteki Uchwałą Nr 1/2003 z dnia 2 października 2003r. - Statut Pedagogicznej Biblioteki Wojewódzkiej w Kielcach uwzględnia wymogi wprowadzone rozporządzeniem Ministra Edukacji Narodowej i Sportu z dnia 29 kwietnia 2003r. w sprawie ramowego statutu publicznej biblioteki pedagogicznej (Dz. U. Nr 89, poz. 825) - uchwała się, co następuje:

§ 1.

Zatwierdza się arkusz organizacji Pedagogicznej Biblioteki Wojewódzkiej w Kielcach na rok szkolny 2004/2005, stanowiący załącznik do niniejszej uchwały.

§ 2.

Wykonanie uchwały powierza się Marszałkowi Województwa.

§ 3.

Uchwała wchodzi w życie z dniem podjęcia.

Marszałek Województwa

Franciszek Wołodźko

Załącznik Nr 7

WNIOSEK do Zarządu Województwa Świętokrzyskiego

Sprawa: zlecenia realizacji zadania z zakresu kultura fizyczna i sport pn.:

„Udział reprezentanta województwa w Mistrzostwach Europy juniorów w szachach”.

- I. Opis stanu faktycznego: Świętokrzyski Związek Szachowy w Kielcach zwrócił się z prośbą o udzielenie pomocy finansowej w kwocie – 2.000,00 zł. na udział zawodnika Wojciecha Morandy wraz z opiekunem w Mistrzostwach Europy juniorów w szachach, które odbędą się w Turcji – Nersehir w dniach od 28 lipca do 7 sierpnia 2004 roku. W Mistrzostwach Europy uczestniczą najlepsi szachiści Europy. Wojciech Moranda zawodnik Uczniowskiego Międzyszkolnego Klubu Sportowego „Żak” w Kielcach jest w składzie reprezentacji Polski. To 13 – krotny medalista Mistrzostw Polski. Reprezentował Polskę w Mistrzostwach Europy w Hiszpanii w 2002 roku, Serbii w 2003 roku oraz w Mistrzostwach Świata w Grecji w 2003 roku.
- II. Podstawa prawna rozstrzygnięcia: art. 14 ust. 1 pkt. 11 ustawy z dnia 5 czerwca 1998 r. o samorządzie województwa /tekst jednolity z 2001 r. Dz. U. Nr 142, poz.

1590 z późn. zm./, uchwała nr IX/138/99 Sejmiku Województwa Świętokrzyskiego z dnia 30 sierpnia 1999 r. w sprawie określenia trybu postępowania o udzielenie dotacji z budżetu województwa, sposobu jej rozliczania oraz kontroli wykonywania zadania zleconego.

III. Propozycja załatwienia: Departament Edukacji, Kultury, Sportu i Turystyki proponuje:

- Zlecić realizację w/w zadania Świętokrzyskiemu Związkowi Szachowemu w Kielcach.
- Z tytułu przyjęcia do wykonania zadania przekazać w/w stowarzyszeniu kwotę w wysokości – 2.000,00 zł. z przeznaczeniem na pokrycie części kosztów udziału w Mistrzostwach.
- Środki finansowe w dziale 926 – kultura fizyczna i sport, rozdział 92605 – zadania w zakresie kultury fizycznej i sportu, § 2820.

Kielce, 12 maja 2004 r.

AKCEPTUJE:

- 1/ Dyrektor Departamentu –
- 2/ Członek Zarządu Województwa –
- 3/ Radca Prawny –
- 4/ Skarbnik Województwa –

Załącznik Nr 8

**WNIOSEK do
Zarządu Województwa Świętokrzyskiego**

Sprawa: zlecenia realizacji zadania z zakresu kultura fizyczna i sport pn.:

**„Udział reprezentantek Szkoły Tańca i Wdzięku „Step” by Step”
w Mistrzostwach Świata w Disco Dance.**

- I. Opis stanu faktycznego: Szkoła Tańca i Wdzięku „Step by Step” w Kielcach zwróciła się z prośbą o udzielenie pomocy finansowej na organizację wyjazdu zawodniczek na Mistrzostwa Świata w Disco Dance, które odbędą się w dniach 12 – 13 czerwca 2004 roku w Lillestrom w Norwegii. W bieżącym roku trzy zawodniczki w/w Szkoły wywalczyły miejsca mistrzowskie na Mistrzostwach Polski. Dzięki tym sukcesom zdobyły prawo reprezentowania Polski na międzynarodowych turniejach rangi mistrzowskiej. Koszty wyjazdu na Mistrzostwa Świata są zbyt wysokie i wyniosą około 8.000,00 zł. Szkoły nie stać na ich poniesienie, gdyż ze swojej strony ponosi bardzo duże wydatki związane z przygotowaniem zawodniczek /koszty strojów, wynajmu sali, szkolenia/. Bez udzielenia pomocy finansowej udział w Mistrzostwach nie będzie możliwy.
- II. Podstawa prawna rozstrzygnięcia: art. 14 ust. 1 pkt. 11 ustawy z dnia 5 czerwca 1998 r. o samorządzie województwa /tekst jednolity z 2001 r. Dz. U. Nr 142, poz. 1590 z późn. zm./, uchwała nr IX/138/99 Sejmiku Województwa Świętokrzyskiego z dnia 30 sierpnia 1999 r. w sprawie określenia trybu postępowania o udzielenie dotacji z budżetu województwa, sposobu jej rozliczania oraz kontroli wykonywania zadania zleconego.
- III. Propozycja załatwienia: Departament Edukacji, Kultury, Sportu i Turystyki proponuje:
 - Zlecić realizację w/w zadania Szkole Tańca i Wdzięku „Step by Step” w Kielcach.
 - Z tytułu przyjęcia do wykonania zadania przekazać w/w stowarzyszeniu kwotę w wysokości – 1.000,00 zł. z przeznaczeniem na pokrycie części kosztów udziału w Mistrzostwach.

- Środki finansowe w dziale 926 – kultura fizyczna i sport, rozdział 92605 – zadania w zakresie kultury fizycznej i sportu, § 2820.

Kielce, 12 maja 2004 r.

AKCEPTUJE:

- 1/ Dyrektor Departamentu –
- 2/ Członek Zarządu Województwa –
- 3/ Radca Prawny –
- 4/ Skarbnik Województwa –

Załącznik Nr 9

**WNIOSEK do
Zarządu Województwa Świętokrzyskiego**

Sprawa: zlecenia realizacji zadania z zakresu kultura fizyczna i sport pn.:

**„Udział reprezentantek Szkoły Tańca i Wdzięku „Step” by Step”
w Mistrzostwach Świata w Disco Dance.**

- I. Opis stanu faktycznego: Szkoła Tańca i Wdzięku „Step by Step” w Kielcach zwróciła się z prośbą o udzielenie pomocy finansowej na organizację wyjazdu zawodniczek na Mistrzostwa Świata w Disco Dance, które odbędą się w dniach 12 – 13 czerwca 2004 roku w Lillestrom w Norwegii. W bieżącym roku trzy zawodniczki w/w Szkoły wywalczyły miejsca mistrzowskie na Mistrzostwach Polski. Dzięki tym sukcesom zdobyły prawo reprezentowania Polski na międzynarodowych turniejach rangi mistrzowskiej. Koszty wyjazdu na Mistrzostwa Świata są zbyt wysokie i wyniosą około 8.000,00 zł. Szkoły nie stać na ich poniesienie, gdyż ze swojej strony ponosi bardzo duże wydatki związane z przygotowaniem zawodniczek /koszty strojów, wynajmu sali, szkolenia/. Bez udzielenia pomocy finansowej udział w Mistrzostwach nie będzie możliwy.
- II. Podstawa prawna rozstrzygnięcia: art. 14 ust. 1 pkt. 11 ustawy z dnia 5 czerwca 1998 r. o samorządzie województwa /tekst jednolity z 2001 r. Dz. U. Nr 142, poz. 1590 z późn. zm./, uchwała nr IX/138/99 Sejmiku Województwa Świętokrzyskiego z dnia 30 sierpnia 1999 r. w sprawie określenia trybu postępowania o udzielenie dotacji z budżetu województwa, sposobu jej rozliczania oraz kontroli wykonywania zadania zleconego.
- III. Propozycja załatwienia: Departament Edukacji, Kultury, Sportu i Turystyki proponuje:
 - Zlecić realizację w/w zadania Szkole Tańca i Wdzięku „Step by Step” w Kielcach.
 - Z tytułu przyjęcia do wykonania zadania przekazać w/w stowarzyszeniu kwotę w wysokości – 1.000,00 zł. z przeznaczeniem na pokrycie części kosztów udziału w Mistrzostwach.
 - Środki finansowe w dziale 926 – kultura fizyczna i sport, rozdział 92605 – zadania w zakresie kultury fizycznej i sportu, § 2820.

Kielce, 12 maja 2004 r.

AKCEPTUJE:

- 1/ Dyrektor Departamentu –
- 2/ Członek Zarządu Województwa –
- 3/ Radca Prawny –
- 4/ Skarbnik Województwa –

WNIOSEK

DO ZARZĄDU WOJEWÓDZTWA ŚWIĘTOKRZYSKIEGO

Dotyczy: Zaopiniowania przez Zarząd Województwa Świętokrzyskiego projektu „Planu gospodarki odpadami dla gmin należących do Związku Międzygminnego „EKOLOGIA”

I. OPIS STANU FAKTYCZNEGO

Zgodnie z art. 14 ust. 7 i 8 ustawy z dnia 27 kwietnia 2001 r. o odpadach (Dz. U. Nr 62, poz. 628 z późniejszymi zmianami) projekty planów gospodarki odpadami podlegają zaopiniowaniu przez właściwe organy administracji (odpowiednio ministra właściwego do spraw środowiska, zarządy województw, powiatów i organy wykonawcze gmin). Opinia winna być udzielona w terminie nie dłuższym niż 2 miesiące od dnia otrzymania projektu. Nieudzielenie opinii w tym terminie uznaje się za opinię pozytywną.

W myśl art. 14 ust. 7 pkt 4 w/w ustawy o odpadach projekt gminnego planu gospodarki odpadami podlega zaopiniowaniu przez zarząd województwa oraz przez zarząd powiatu. Na podstawie niniejszych przepisów Przewodniczący Zarządu Związku „EKOLOGIA” przedłożył do zaopiniowania Zarządowi Województwa Świętokrzyskiego projekt „Planu gospodarki odpadami dla gmin należących do Związku Międzygminnego „EKOLOGIA”

II. PODSTAWA PRAWNA

Art. 14 ust. 7 ustawy z dnia 27 kwietnia 2001 r. o odpadach (Dz. U. Nr 62, poz. 628 z późniejszymi zmianami).

II. PROPOZYCJE I FORMA ZAŁĄTWIENIA

1. Podjęcie przedmiotowej uchwały.
2. Przekazanie Przewodniczącemu Zarządu Związku „EKOLOGIA” stanowiska Zarządu Województwa Świętokrzyskiego wyrażonego w uchwale.

W załączeniu propozycja opinii.

Sporządziła: Wioletta Czarnecka – Departament Ochrony Środowiska

AKCEPTUJĘ:

- 3) Dyrektor Departamentu -
- 4) Radca Prawny -
- 5) Członek Zarządu -

Projekt

UCHWAŁA Nr .../04
Zarządu Województwa Świętokrzyskiego
z dnia 2004 r.

w sprawie przedstawienia opinii do projektu „Planu gospodarki odpadami dla gmin należących do Związku Międzygminnego „EKOLOGIA” w Jędrzejowie.

Na podstawie art. 41 ust. 1 ustawy z dnia 5 czerwca 1998 r. o samorządzie województwa (tekst jednolity Dz. U. Nr 142 z 2001 r., poz. 1590 z późniejszymi zmianami) w związku z art. 14 ust. 7 i 8 ustawy z dnia 27 kwietnia 2001 r. o od-

padach (Dz. U. Nr 62, poz. 628 z późniejszymi zmianami) uchwała się, co następuje.

§ 1

Wyraża się opinię do projektu „Planu gospodarki odpadami dla gmin należących do Związku Międzygminnego „EKOLOGIA”, której treść stanowi załącznik nr 1 do niniejszej uchwały.

§ 2

Wykonanie uchwały powierza się Marszałkowi Województwa.

§ 3

Uchwała wchodzi w życie z dniem podjęcia.

Marszałek Województwa

Franciszek Wołodźko

Załącznik nr 1

1. Należy podać wykaz podmiotów prowadzących działalność w zakresie zbierania, transportu, odzysku oraz unieszkodliwiania odpadów komunalnych.
2. Z tekstu należy wyeliminować pojęcie „utylizacja odpadów” i zastąpić je odpowiednim terminem zawartym w przepisach o odpadach.

Załącznik Nr 11

OS. III. -7625/25/04

Kielce, dn. 13-05-2004 r.

WNIOSEK

DO ZARZĄDU WOJEWÓDZTWA ŚWIĘTOKRZYSKIEGO

Dotyczy: Zaopiniowania przez Zarząd Województwa Świętokrzyskiego projektu „Planu gospodarki odpadami dla Miasta i Gminy Kunów”.

I. OPIS STANU FAKTYCZNEGO

Zgodnie z art. 14 ust. 7 i 8 ustawy z dnia 27 kwietnia 2001 r. o odpadach (Dz. U. Nr 62, poz. 628 z późniejszymi zmianami) projekty planów gospodarki odpadami podlegają zaopiniowaniu przez właściwe organy administracji (odpowiednio ministra właściwego do spraw środowiska, zarządy województw, powiatów i organy wykonawcze gmin). Opinia winna być udzielona w terminie nie dłuższym niż 2 miesiące od dnia otrzymania projektu. Nieudzielenie opinii w tym terminie uznaje się za opinię pozytywną.

W myśl art. 14 ust. 7 pkt 4 w/w ustawy o odpadach projekt gminnego planu gospodarki odpadami podlega zaopiniowaniu przez zarząd województwa oraz przez zarząd powiatu. Na podstawie niniejszych przepisów Burmistrz Miasta i Gminy Kunów przedłożył do zaopiniowania Zarządowi Województwa Świętokrzyskiego projekt „Planu gospodarki odpadami dla Miasta i Gminy Kunów”.

II. PODSTAWA PRAWNA

Art. 14 ust. 7 ustawy z dnia 27 kwietnia 2001 r. o odpadach (Dz. U. Nr 62, poz. 628 z późniejszymi zmianami).

III. PROPOZYCJE I FORMA ZAŁATWIENIA

1. Podjęcie przedmiotowej uchwały.

2. Przekazanie Burmistrzowi Miasta i Gminy Kunów stanowiska Zarządu Województwa Świętokrzyskiego wyrażonego w uchwale.

W załączeniu propozycja opinii.
Sporządziła: Wioletta Czarnecka – Departament Ochrony Środowiska
AKCEPTUJĘ:

1. Dyrektor Departamentu -
2. Radca Prawny -
3. Członek Zarządu -

Projekt

UCHWAŁA Nr.../04
Zarządu Województwa Świętokrzyskiego
z dnia

w sprawie przedstawienia opinii do projektu „Planu gospodarki odpadami dla Miasta i Gminy Kunów”.

Na podstawie art. 41 ust. 1 ustawy z dnia 5 czerwca 1998 r. o samorządzie województwa (tekst jednolity Dz. U. Nr 142 z 2001 r., poz. 1590 z późniejszymi zmianami) w związku z art. 14 ust. 7 i 8 ustawy z dnia 27 kwietnia 2001 r. o odpadach (Dz. U. Nr 62, poz. 628 z późniejszymi zmianami) uchwała się, co następuje.

§ 1

Wyraża się opinię do projektu „Planu gospodarki odpadami dla Miasta i Gminy Kunów”, której treść stanowi załącznik nr 1 do niniejszej uchwały.

§ 2

Wykonanie uchwały powierza się Marszałkowi Województwa.

§ 3

Uchwała wchodzi w życie z dniem podjęcia.

Marszałek Województwa

Franciszek Wołodźko

Załącznik nr 1

1. Projekt planu należy dostosować do wymogów zawartych w rozporządzeniu Ministra Środowiska z dnia 9 kwietnia 2003 r. w sprawie sporządzania planów gospodarki odpadami (Dz. U. Nr 66, poz. 620), bowiem nie zawiera niektórych elementów w nim wyszczególnionych, np. założonych celów, wniosków z analizy oddziaływania projektu planu na środowisko.
2. Przedstawiony w projekcie planu system gospodarki odpadami w gminie Kunów jest zbyt ogólny i nie zawiera wszystkich zadań (działań) wyznaczonych na szczeblu krajowym i wojewódzkim.
3. Rozwinięcia wymagają zagadnienia dotyczące odpadów niebezpiecznych pochodzących ze strumienia odpadów komunalnych. Nie przedstawiono również programu

usuwania materiałów zawierających azbest, który winien być opracowany w ramach gminnego planu gospodarki odpadami.

4. Nie ma potrzeby cytowania (przepisywania) celów zawartych w „Polityce ekologicznej państwa”, bowiem nie wszystkie z nich mają odniesie do gminy. Należy natomiast założyć cele związane z gospodarką odpadami w gminie, które winny być zgodne z celami określonymi w dokumentach na szczeblu powiatowym, wojewódzkim i krajowym, z uwzględnieniem wymagań zawartych w określonych dokumentach Unii Europejskiej.
5. Nie znane są zagadnienia dotyczące „czystej produkcji”, lecz „czystszej produkcji” jako niesformalizowanego systemu zarządzania środowiskowego, realizowanego za pomocą prostej procedury operacyjnej, zwanej Procedurą Minimalizacji Odpadów. Istotą „czystszej produkcji” jest strategia zapobiegania zanieczyszczeniom.

Załącznik Nr 12

OŚ. III. -7625/26/04

Kielce, dn. 13-05-2004 r.

WNIOSEK

DO ZARZĄDU WOJEWÓDZTWA ŚWIĘTOKRZYSKIEGO

Dotyczy: Zaopiniowania przez Zarząd Województwa Świętokrzyskiego projektu „Planu gospodarki odpadami dla Gminy Górno”.

I. OPIS STANU FAKTYCZNEGO

Zgodnie z art. 14 ust. 7 i 8 ustawy z dnia 27 kwietnia 2001 r. o odpadach (Dz. U. Nr 62, poz. 628 z późniejszymi zmianami) projekty planów gospodarki odpadami podlegają zaopiniowaniu przez właściwe organy administracji (odpowiednio ministra właściwego do spraw środowiska, zarządy województw, powiatów i organy wykonawcze gmin). Opinia winna być udzielona w terminie nie dłuższym niż 2 miesiące od dnia otrzymania projektu. Nieudzielenie opinii w tym terminie uznaje się za opinię pozytywną.

W myśl art. 14 ust. 7 pkt 4 w/w ustawy o odpadach projekt gminnego planu gospodarki odpadami podlega zaopiniowaniu przez zarząd województwa oraz przez zarząd powiatu. Na podstawie niniejszych przepisów Wójt Gminy Górno przedłożył do zaopiniowania Zarządowi Województwa Świętokrzyskiego projekt „Planu gospodarki odpadami dla Gminy Górno”.

II. PODSTAWA PRAWNA

Art. 14 ust. 7 ustawy z dnia 27 kwietnia 2001 r. o odpadach (Dz. U. Nr 62, poz. 628 z późniejszymi zmianami).

III. PROPOZYCJE I FORMA ZAŁĄTWIENIA

1. Podjęcie przedmiotowej uchwały.
2. Przekazanie Wójtowi Gminy Górno stanowiska Zarządu Województwa Świętokrzyskiego wyrażonego w uchwale.

W załączeniu propozycja opinii.

Sporządziła: Małgorzata Walczak – Departament Ochrony Środowiska

AKCEPTUJĘ:

1. Dyrektor Departamentu -
2. Radca Prawny -
3. Członek Zarządu -

UCHWAŁA Nr .../04
Zarządu Województwa Świętokrzyskiego
z dnia maja 2004 r.

w sprawie przedstawienia opinii do projektu „Planu gospodarki odpadami dla Gminy Górno”.

Na podstawie art. 41 ust. 1 ustawy z dnia 5 czerwca 1998 r. o samorządzie województwa (tekst jednolity Dz. U. Nr 142 z 2001 r., poz. 1590 z późniejszymi zmianami) w związku z art. 14 ust. 7 i 8 ustawy z dnia 27 kwietnia 2001 r. o odpadach (Dz. U. Nr 62, poz. 628 z późniejszymi zmianami) uchwala się, co następuje.

§ 1

Wyraża się opinię do projektu „Planu gospodarki odpadami dla Gminy Górno”, której treść stanowi załącznik nr 1 do niniejszej uchwały.

§ 2

Wykonanie uchwały powierza się Marszałkowi Województwa.

§ 3

Uchwała wchodzi w życie z dniem podjęcia.

Marszałek Województwa

Franciszek Wołodźko

Załącznik nr 1

1. Zweryfikowania wymaga dział 5. Zawarte w nim zadania i cele winny odnosić się do gminy, do przedsiębiorców oraz podmiotów funkcjonujących na jej terenie. Powinny być zgodne również z planami wyższego szczebla- krajowym, wojewódzkim oraz powiatowym.
2. Uzupelnienia wymaga przedstawiony plan redukcji i unieszkodliwiania wyrobów zawierających azbest, który winien być opracowany w ramach gminnego planu gospodarki odpadami.
3. Należy zweryfikować zapis dotyczący egzekwowania zapisów projektu ustawy o recyklingu pojazdów wycofanych z eksploatacji, bowiem egzekwuje się przepisy ustawy a nie przepisy projektu ustawy.
4. Jednostką odpowiedzialną za realizację zadań w zakresie gospodarki odpadami jest gmina lub jednostka działająca w jej imieniu gminy.

WNIOSEK

DO ZARZĄDU WOJEWÓDZTWA ŚWIĘTOKRZYSKIEGO

Dotyczy: Zaopiniowania przez Zarząd Województwa Świętokrzyskiego projektu „Planu gospodarki odpadami dla Gminy Waśniów”.

I. OPIS STANU FAKTYCZNEGO

Zgodnie z art. 14 ust. 7 i 8 ustawy z dnia 27 kwietnia 2001 r. o odpadach (Dz. U. Nr 62, poz. 628 z późniejszymi zmianami) projekty planów gospodarki odpadami podlegają zaopiniowaniu przez właściwe organy administracji (odpowiednio ministra właściwego do spraw środowiska, zarządy województw, powiatów i organy wykonawcze gmin). Opinia winna być udzielona w terminie nie dłuższym niż 2 miesiące od dnia otrzymania projektu. Nieudzielenie opinii w tym terminie uznaje się za opinię pozytywną.

W myśl art. 14 ust. 7 pkt 4 w/w ustawy o odpadach projekt gminnego planu gospodarki odpadami podlega zaopiniowaniu przez zarząd województwa oraz przez zarząd powiatu. Na podstawie niniejszych przepisów Wójt Gminy Waśniów przedłożył do zaopiniowania Zarządowi Województwa Świętokrzyskiego projekt „Planu gospodarki odpadami dla Gminy Waśniów”.

II. PODSTAWA PRAWNA

Art. 14 ust. 7 ustawy z dnia 27 kwietnia 2001 r. o odpadach (Dz. U. Nr 62, poz. 628 z późniejszymi zmianami).

III. PROPOZYCJE I FORMA ZAŁĄTWIENIA

1. Podjęcie przedmiotowej uchwały.
2. Przekazanie Wójtowi Gminy Waśniów stanowiska Zarządu Województwa Świętokrzyskiego wyrażonego w uchwale.

W załączeniu propozycja opinii.

Sporządziła: Wioletta Czarnecka – Departament Ochrony Środowiska

AKCEPTUJE:

1. Dyrektor Departamentu -
2. Radca Prawny -
3. Członek Zarządu -

Projekt

UCHWAŁA Nr .../04
Zarządu Województwa Świętokrzyskiego
z dnia maja 2004 r.

w sprawie przedstawienia opinii do projektu „Planu gospodarki odpadami dla Gminy Waśniów”.

Na podstawie art. 41 ust. 1 ustawy z dnia 5 czerwca 1998 r. o samorządzie województwa (tekst jednolity Dz. U. Nr 142 z 2001 r., poz. 1590 z późniejszymi zmianami) w związku z art. 14 ust. 7 i 8 ustawy z dnia 27 kwietnia 2001 r. o od-

padach (Dz. U. Nr 62, poz. 628 z późniejszymi zmianami) uchwała się, co następuje.

§ 1

Wyraża się opinię do projektu „Planu gospodarki odpadami dla Gminy Waśniów”, której treść stanowi załącznik nr 1 do niniejszej uchwały.

§ 2

Wykonanie uchwały powierza się Marszałkowi Województwa.

§ 3

Uchwała wchodzi w życie z dniem podjęcia.

Marszałek Województwa

Franciszek Wołodźko

Załącznik nr 1

1. Projekt planu należy dostosować do wymogów zawartych w rozporządzeniu Ministra Środowiska z dnia 9 kwietnia 2003 r. w sprawie sporządzania planów gospodarki odpadami (Dz. U. Nr 66, poz. 620), bowiem nie zawiera niektórych elementów w nim wyszczególnionych, np. założonych celów, wniosków z analizy oddziaływania projektu planu na środowisko.
2. Przedstawiony w projekcie planu system gospodarki odpadami w gminie Waśniów jest zbyt ogólny i nie zawiera wszystkich zadań (działań) wyznaczonych na szczeblu krajowym i wojewódzkim.
3. Rozwinięcia wymagają zagadnienia dotyczące odpadów niebezpiecznych pochodzących ze strumienia odpadów komunalnych. Nie przedstawiono również programu usuwania materiałów zawierających azbest, który winien być opracowany w ramach gminnego planu gospodarki odpadami.
4. Nie ma potrzeby cytowania (przepisywania) celów zawartych w „Polityce ekologicznej państwa”, bowiem nie wszystkie z nich mają odniesie do gminy. Należy natomiast założyć cele związane z gospodarką odpadami w gminie, które winny być zgodne z celami określonymi w dokumentach na szczeblu powiatowym, wojewódzkim i krajowym, z uwzględnieniem wymagań zawartych w określonych dokumentach Unii Europejskiej.
5. Nie znane są zagadnienia dotyczące „czystej produkcji”, lecz „czystszej produkcji” jako niesformalizowanego systemu zarządzania środowiskowego, realizowanego za pomocą prostej procedury operacyjnej, zwanej Procedurą Minimalizacji Odpadów. Istotą „czystszej produkcji” jest strategia zapobiegania zanieczyszczeniom.

Załącznik Nr 14

RRZ.IV- 0725/ 38 / 04

WNIOSEK

DO ZARZĄDU WOJEWÓDZTWA ŚWIĘTOKRZYSKIEGO

w sprawie udzielenia pełnomocnictwa do reprezentowania Województwa Świętokrzyskiego przez Pana Jerzego Strzelca, Dyrektora Departamentu Rozwoju Regionalnego i Współpracy z

Zagranicą, na posiedzeniach Uczestników Porozumienia o Współpracy w ramach projektu „e-świętokrzyskie”.

I. OPIS STANU FAKTYCZNEGO:

Działając na podstawie uprzednio podjętych czynności związanych z przygotowaniem projektu „e-świętokrzyskie”, współfinansowanego ze środków funduszy strukturalnych w ramach Zintegrowanego Programu Operacyjnego Rozwoju Regionalnego, Zarząd Województwa z dnia 26 kwietnia 2004 roku delegował Pana Andrzeja Sztokfisa do stałych kontaktów i prac związanych z budową wniosku aplikacyjnego wraz z realizacją techniczną projektu.

Mając na uwadze nowe okoliczności wynikające z § 2 ust. 8, podpisanego „Porozumienia o Współpracy” z dnia 29 kwietnia 2004 roku, istnieje konieczność wskazania przedstawiciela i upoważnienia go do reprezentowania Samorządu Województwa Świętokrzyskiego na posiedzeniach Uczestników „Porozumienia o Współpracy” i podejmowania czynności wynikających z tytułu wyżej wymienionych zapisów.

II. PODSTAWA PRAWNA ROZSTRZYGNIĘCIA:

- Art. 41, ust. 1 ustawy z dnia 5 czerwca 1998 r. o samorządzie województwa (Dz. U. z 2001 Nr 142, poz. 1590 z późniejszymi zmianami);
- § 144 ust. 2 Statutu Województwa Świętokrzyskiego,
- § 2, ust. 8 Porozumienia o Współpracy w zakresie przygotowania dokumentacji niezbędnej do złożenia wniosku aplikacyjnego projektu pod nazwą „e-świętokrzyskie”, tworzonego w ramach Zintegrowanego Programu Operacyjnego Rozwoju Regionalnego na lata 2004-2006, zawartego w dniu 29 kwietnia 2004 roku, w Kielcach.

III. PROPOZYCJA ZAŁATWIENIA:

Udzielenia pełnomocnictwa Dyrektorowi Departamentu Rozwoju Regionalnego i Współpracy z Zagranicą – Panu Jerzemu Strzelcowi, do reprezentowania Województwa Świętokrzyskiego na posiedzeniach Uczestników Porozumienia o Współpracy w ramach projektu „e-świętokrzyskie”.

AKCEPTUJE:

1. Dyrektor Departamentu
2. Członek Zarządu Województwa
3. Radca Prawny

Projekt

UCHWAŁA Nr .../ 04
Zarządu Województwa Świętokrzyskiego

z dnia

w sprawie udzielenia pełnomocnictwa do reprezentowania Województwa Świętokrzyskiego przez Jerzego Strzelca, Dyrektora Departamentu Rozwoju Regionalnego i Współpracy z Zagranicą, na posiedzeniach Uczestników Porozumienia o Współpracy w ramach projektu „e-świętokrzyskie”.

Na podstawie 41, ust. 1 ustawy z dnia 5 czerwca 1998 r. o samorządzie województwa (Dz. U. z 2001 Nr 142, poz. 1590 z późniejszymi zmianami), § 144 ust. 2 Statutu Województwa Świętokrzyskiego oraz § 2, ust. 8 Porozumienia o Współpracy w zakresie przygotowania dokumentacji niezbędnej do złożenia wniosku aplikacyjnego projektu pod nazwą „e-świętokrzyskie”, tworzonego w ramach Zintegrowanego Programu Operacyjnego Rozwoju

Regionalnego na lata 2004-2006, zawartego w dniu 29 kwietnia 2004 roku, w Kielcach, uchwała się co następuje:

§1

Wyznacza się Dyrektora Departamentu Rozwoju Regionalnego i Współpracy z Zagranicą, Pana Jerzego Strzelca do reprezentowania Województwa Świętokrzyskiego na posiedzeniach Uczestników Porozumienia o Współpracy w ramach projektu „e-świątokrzyskie”.

§2

Uchwała wchodzi w życie z dniem podjęcia.

Marszałek Województwa

Franciszek Wołodźko

Załącznik Nr 15
„Projekt”

UCHWAŁA Nr /04

ZARZĄDU WOJEWÓDZTWA ŚWIĘTOKRZYSKIEGO

z dnia maja 2004 r.

w sprawie zmian w budżecie województwa na 2004 rok

Na podstawie art.128, ust.1, pkt 1 ustawy z dnia 26 listopada 1998 r. o finansach publicznych (j.t. Dz.U. z 2003r. Nr 15, poz. 148, Nr 45, poz. 391, Nr 65, poz. 594, Nr 96, poz. 874, Nr 166, poz. 1611, Nr 189, poz. 1851; z 2004r. Nr 19, poz. 177, Nr 93, poz. 890) oraz Decyzji Nr 3011/NW/11/2004 Wojewody Świętokrzyskiego z dnia 17 maja 2004r.
- uchwała się, co następuje:

§ 1

Zwiększa się plan dochodów budżetu województwa na 2004 rok o kwotę **4.227.000 zł.**, stanowiącą dotację, którą w oparciu o Rozporządzenie Rady Ministrów z dnia 11 grudnia 2003r. w sprawie wydatków budżetu państwa, które w 2003r. nie wygasają z upływem roku budżetowego (Dz.U. Nr 213, poz. 2083) przeznaczono do wykorzystania w terminie do 20 grudnia 2004r., zgodnie z załącznikiem Nr 1.

§ 2

Zwiększa się plan wydatków budżetu województwa na 2004 rok o łączną kwotę **4.227.000 zł.**, w:

- **dziale 010 - Rolnictwo i łowiectwo, rozdziale 01078 – Usuwanie skutków klęsk żywiołowych**
 - o łączną kwotę **4.227.000 zł.**,
z tego:
 - § **6053** – wydatki inwestycyjne jednostek budżetowych (środki Europejskiego Banku Inwestycyjnego) o kwotę **3.702.000 zł.**,
 - § **6054** – wydatki inwestycyjne jednostek budżetowych (środki rezerwy celowej budżetu państwa towarzyszące środkom Europejskiego Banku Inwestycyjnego) o kwotę **525.000 zł.**,

z przeznaczeniem na *usuwanie skutków klęsk żywiołowych*, zgodnie z załącznikiem Nr 2.

§ 3

Wykonanie uchwały powierza się Marszałkowi Województwa Świętokrzyskiego, Dyrektorowi Departamentu Rozwoju Obszarów Wiejskich, Mienia i Geodezji oraz Skarbnikowi Województwa Świętokrzyskiego.

§ 4

Uchwała wchodzi w życie z dniem podjęcia.

Marszałek Województwa

Franciszek Wołodźko

DOCHODY MAJ/2004

Załącznik Nr 1
do uchwały Nr /04
Zarządu Województwa Świętokrzyskiego
z dnia 2004r.

Dział 010 ROLNICTWO I ŁOWIECTWO

Grupa	Wyszczególnienie	§	Kwota	
			Zwiększenie	Zmniejszenie
I	Dotacje cel. otrzym. z budż. państwa na zad. z zakr. admin. rząd.		4.227.000	
	Dot.cel.otrz.z budż.pań.na inwes. i zakupy inw.z zakr.adm.rząd.oraz inne zad.zlec.ust.real.przez sam.woj.(fin.z pożycz.kred.zag.)	6513	3.702.000	
	Dot.cel.otrz.z budż.pań.na inwes. i zak.inwes.z zakr.adm.rząd.oraz inne zad.zlec.ust.real.przez sam.woj.(współf.poż.i kred.zag.)	6514	525.000	
	OGÓŁEM		4.227.000	

DOCHODY MAJ/2004

Załącznik Nr 1
do uchwały Nr /04
Zarządu Województwa Świętokrzyskiego
z dnia 2004r.

DEPARTAMENT BUDŻETU I FINANSÓW

Dział 010 - Rolnictwo i łowiectwo

Rozdział 01078 - Usuwanie skutków klęsk żywiołowych

Grupa	Wyszczególnienie	§	Plan	
			Zwiększenie	Zmniejszenie
I	Dotacje cel. otrzym. z budż. państwa na zad. z zakr. admin. rząd.		4.227.000	
	Dot.cel.otrz.z budż.pań.na inwes. i zakupy inw.z zakr.adm.rząd.oraz inne zad.zlec.ust.real.przez sam.woj.(fin.z pożycz.kred.zag.)	6513	3.702.000	
	Dot.cel.otrz.z budż.pań.na inwes. i zak.inwes.z zakr.adm.rząd.oraz inne zad.zlec.ust.real.przez sam.woj.(współf.poż.i kred.zag.)	6514	525.000	
	OGÓŁEM		4.227.000	

WYDATKI MAJ/2004

Załącznik Nr 2
do uchwały Nr /04
Zarządu Województwa Świętokrzyskiego
z dnia 2004r.

Dział 010 ROLNICTWO I ŁOWIECTWO

Gru- pa	Wyszczególnienie	§	Kwota	
			Zwiększenie	Zmniejsze- nie
VI	WYDATKI MAJĄTKOWE		4.227.000	
	Wydatki inwestycyjne jednostek budżetowych (współfin.poż.i kred.zagr.)	6054	525.000	
	Wydatki inwestycyjne jednostek budżetowych (finan.z poż.i kred.zagr.)	6053	3.702.000	
	OGÓLEM		4.227.000	

WYDATKI MAJ/2004

Załącznik Nr 2
do uchwały Nr /04
Zarządu Województwa Świętokrzyskiego
z dnia 2004r.

Departament Rozw. Obsz. Wiej. Mienia i Geod.

Dział 010 - Rolnictwo i łowiectwo

Rozdział 01078 - Usuwanie skutków klęsk żywiołowych

Gru- pa	Wyszczególnienie	§	Plan	
			Zwiększenie	Zmniej- szenie
VI	WYDATKI MAJĄTKOWE		4.227.000	
	Wydatki inwestycyjne jednostek budżetowych (współfin.poż.i kred.zagr.)	6054	525.000	
	Wydatki inwestycyjne jednostek budżetowych (finan.z poż.i kred.zagr.)	6053	3.702.000	
	OGÓLEM		4.227.000	

„Projekt”

UCHWAŁA Nr /04
ZARZĄDU WOJEWÓDZTWA ŚWIĘTOKRZYSKIEGO
z dnia **maja 2004 r.**
w sprawie **zmian w budżecie województwa na 2004 rok**

Na podstawie art.128, ust.1, pkt 1 ustawy z dnia 26 listopada 1998 r. o finansach publicznych (jt. Dz.U. z 2003r. Nr 15, poz. 148, Nr 45, poz. 391, Nr 65, poz. 594, Nr 96, poz. 874, Nr 166,

poz. 1611, Nr 189, poz. 1851; z 2004r. Nr 19, poz. 177, Nr 93, poz. 890) oraz Decyzji Wojewody Świętokrzyskiego Nr 3011/45/2004 z dnia 12 maja 2004r., - **uchwała się, co następuje:**

§ 1

Zwiększa się plan dochodów budżetu województwa na 2004 rok o łączną kwotę **321.815 zł.**, pochodzącą z pożyczki Banku Światowego (ujęta w części 83, poz. 6 i poz. 26) na finansowanie i współfinansowanie Programu Aktywizacji Obszarów Wiejskich (PAOW), w ramach dotacji celowej z budżetu państwa, na realizację bieżących zadań własnych samorządu województwa, zgodnie z załącznikiem Nr 1.

§ 2

Zwiększa się plan wydatków budżetu województwa na 2004 rok o łączną kwotę **321.815 zł.**, z tego w dziale:

- **150 – Przetwórstwo przemysłowe, rozdziale 15011 – Rozwój przedsiębiorczości**
o łączną kwotę **321.815 zł.**
 - § **4303** – zakup usług pozostałych o kwotę 157.679 zł.,
 - § **4304** – zakup usług pozostałych o kwotę 164.136 zł.,

z przeznaczeniem na sfinansowanie wydatków związanych z realizacją zadań podkomponentu B1 – „Przekwalifikowanie siły roboczej” na usługi w zakresie szkoleń i na usługi w zakresie okresowego zatrudnienia, zgodnie z załącznikiem Nr 2.

§ 3

Wykonanie uchwały powierza się Marszałkowi Województwa Świętokrzyskiego, Dyrektorowi Departamentu Zdrowia i Polityki Społecznej oraz Skarbnikowi Województwa Świętokrzyskiego.

§ 4

Uchwała wchodzi w życie z dniem podjęcia.

Marszałek Województwa

Franciszek Wołodźko

DOCHODY MAJ/2004

Załącznik Nr 1
do uchwały Nr /04
Zarządu Województwa Świętokrzyskiego
z dnia .05.2004r.

Dział 150 PRZETWÓRSTWO PRZEMYSŁOWE

Grupa	Wyszczególnienie	§	Kwota	
			Zwiększenie	Zmniejszenie
III	Dot.cel.otrz.z budż.pań.na realiz.zadań własnych samorz.wojew.		321.815	
	Dot.cel.otrzym.z budż.pań.na realizację bieżących zadań własnych samorządu województwa (finansow. z pożyczek i kredytów zagr.)	2233	157.679	
	Dot.cel.otrzym.z budż.pań.na realizację bieżących zadań własnych samorządu województwa (współfinans.pożyczek i kredytów zagr.)	2234	164.136	
	OGÓLEM		321.815	

DOCHODY MAJ/2004

Załącznik Nr 1
do uchwały Nr /04
Zarządu Województwa Świętokrzyskiego
z dnia .05.2004r.

DEPARTAMENT BUDŻETU I FINANSÓW

Dział 150 - Przetwórstwo przemysłowe

Rozdział 15011 - Rozwój przedsiębiorczości

Grupa	Wyszczególnienie	§	Plan	
			Zwiększenie	Zmniejszenie
III	Dot.cel.otrz.z budż.pań.na realiz.zadań własnych samorz.wojew.		321.815	
	Dot.cel.otrzym.z budż.pań.na realizację bieżących zadań własnych samorządu województwa (finansow. z pożyczek i kredytów zagr.)	2233	157.679	
	Dot.cel.otrzym.z budż.pań.na realizację bieżących zadań własnych samorządu województwa (współfinans.pożyczek i kredytów zagr.)	2234	164.136	
	OGÓLEM		321.815	

WYDATKI MAJ/2004

Załącznik Nr 2
do uchwały Nr /04
Zarządu Województwa Świętokrzyskiego
z dnia .05.2004r.

Dział 150 PRZETWÓRSTWO PRZEMYSŁOWE

Grupa	Wyszczególnienie	§	Kwota	
			Zwiększenie	Zmniejszenie
	WYDATKI BIEŻĄCE		321.815	
IV	Pozostałe wydatki bieżące		321.815	
	Zakup usług pozostałych (finans.z pożycz. i kredytów zagr.)	4303	157.679	
	Zakup usług pozostałych (współfin.pożyczek i kredytów zagran.)	4304	164.136	
	OGÓLEM		321.815	

WYDATKI MAJ/2004

Załącznik Nr 2
do uchwały Nr /04
Zarządu Województwa Świętokrzyskiego
z dnia .05.2004r.

Departament Zdrowia i Polityki Społecznej

Dział 150 - Przetwórstwo przemysłowe

Rozdział 15011 - Rozwój przedsiębiorczości

Grupa	Wyszczególnienie	§	Plan	
			Zwiększenie	Zmniejszenie
	WYDATKI BIEŻĄCE		321.815	
IV	Pozostałe wydatki bieżące		321.815	
	Zakup usług pozostałych (finans.z pożycz. i kredytów zagr.)	4303	157.679	
	Zakup usług pozostałych (współfin.pożyczek i kredytów zagran.)	4304	164.136	
	OGÓLEM		321.815	

Projekt

UCHWAŁA Nr /04
ZARZĄDU WOJEWÓDZTWA ŚWIĘTOKRZYSKIEGO
z dnia **maja 2004 r.**
w sprawie **zmian w budżecie województwa na 2004 rok**

Na podstawie art.128, ust.1, pkt 1 ustawy z dnia 26 listopada 1998 r. o finansach publicznych (j.t. Dz.U. z 2003r. Nr 15, poz. 148, Nr 45, poz. 391, Nr 65, poz. 594, Nr 96, poz. 874, Nr 166, poz.1611, Nr 189, poz. 1851; z 2004r. Nr 19, poz. 177, Nr 93, poz. 890) oraz Decyzji Nr 3011/48/2004 Wojewody Świętokrzyskiego z dnia 18 maja 2004r. - **uchwala się, co następuje:**

§ 1

Dokonyje się zmian w planie dochodów budżetu województwa na 2004 rok na kwotę **500.000 zł.**, polegających na zmniejszeniu środków z dotacji przeznaczonych na inwestycje i zakupy inwestycyjne z zakresu administracji rządowej (§ 6510) i zwiększeniu środków na zadania bieżące z zakresu administracji rządowej (§ 2210), zgodnie z załącznikiem Nr 1.

§ 2

Dokonyje się zmian w planie wydatków budżetu województwa na 2004 rok na kwotę **500.000 zł.**, z tego:
- w dziale **010 - Rolnictwo i łowiectwo**, w rozdziale **01008 – Melioracje wodne** poprzez przesunięcie:

z § 6050 – wydatki inwestycyjne jednostek budżetowych na kwotę	500.000 zł.
do	
§ 4210 – zakup materiałów i wyposażenia na kwotę	20.000 zł
§ 4270 – zakup usług remontowych na kwotę	480.000 zł

z przeznaczeniem na wydatki związane z *utrzymaniem wałów przeciwpowodziowych, obejmujących w szczególności: kontrolę utrzymania i wykaszania wałów, wykaszanie i odmulanie dopływów i odpływów od śluz wałowych, likwidację uszkodzeń spowodowanych przez bobry, lisy i gryzonie oraz przeprowadzenie niezbędnych prac remontowych i konserwacyjnych*, zgodnie z załącznikiem Nr 2.

§ 3

Wykonanie uchwały powierza się Marszałkowi Województwa Świętokrzyskiego, Dyrektorowi Departamentu Rozwoju Obszarów Wiejskich, Mienia i Geodezji oraz Skarbnikowi Województwa Świętokrzyskiego.

§ 4

Uchwała wchodzi w życie z dniem podjęcia.

Marszałek Województwa

Franciszek Wołodźko

DOCHODY MAJ/2004

Załącznik Nr 1
do uchwały Nr
Zarządu Województwa Świętokrzy-
skiego
z dnia 2004r.

Dział 010 ROLNICTWO I ŁOWIECTWO

Grupa	Wyszczególnienie	§	Kwota	
			Zwiększenie	Zmniejszenie
I	Dotacje cel. otrzym. z budż. państwa na zad. z zakr. admin. rząd.		500.000	500.000
	Dotacje cel. otrzym. z budż. państwa na zad. bież. z zakr. admin. rząd. oraz inne zad. zlec. ustawami realiz. przez sam. woj.	2210	500.000	
	Dotacje cel. otrzym. z budż. państwa na inwest. i zakupy inwest. z zakr. admin. rząd. oraz inne zad. zlec. ustaw. real. przez sam. woj.	6510		500.000
	OGÓLEM		500.000	500.000

DOCHODY MAJ/2004

Załącznik Nr 1
do uchwały Nr
Zarządu Województwa Świętokrzyskiego
z dnia 2004r.

DEPARTAMENT BUDŻETU I FINANSÓW

Dział 010 - Rolnictwo i łowiectwo

Rozdział 01008 - Melioracje wodne

Grupa	Wyszczególnienie	§	Plan	
			Zwiększenie	Zmniejszenie
I	Dotacje cel. otrzym. z budż. państwa na zad. z zakr. admin. rząd.		500.000	500.000
	Dotacje cel. otrzym. z budż. państwa na zad. bież. z zakr. admin. rząd. oraz inne zad. zlec. ustawami realiz. przez sam. woj.	2210	500.000	
	Dotacje cel. otrzym. z budż. państwa na inwest. i zakupy inwest. z zakr. admin. rząd. oraz inne zad. zlec. ustaw. real. przez sam. woj.	6510		500.000
	OGÓLEM		500.000	500.000

WYDATKI MAJ/2004

Załącznik Nr 2
do uchwały Nr
Zarządu Województwa Świętokrzy-
skiego
z dnia 2004r.

Dział 010 ROLNICTWO I ŁOWIECTWO

Grupa	Wyszczególnienie	§	Kwota	
			Zwiększenie	Zmniejszenie
	WYDATKI BIEŻĄCE		500.000	
IV	Pozostałe wydatki bieżące		500.000	
	Zakup materiałów i wyposażenia	4210	20.000	
	Zakup usług remontowych	4270	480.000	
VI	WYDATKI MAJĄTKOWE			500.000
	Wydatki inwestycyjne jednostek budżetowych	6050		500.000
	OGÓLEM		500.000	500.000

WYDATKI MAJ/2004

Załącznik Nr 2
do uchwały Nr
Zarządu Województwa Świętokrzyskiego
z dnia 2004r.

Departament Rozwoju Obszarów Wiejskich, Mienia i Geodezji

Dział 010 - Rolnictwo i łowiectwo

Rozdział 01008 - Melioracje wodne

Grupa	Wyszczególnienie	§	Plan	
			Zwiększenie	Zmniejszenie
	WYDATKI BIEŻĄCE		500.000	
IV	Pozostałe wydatki bieżące		500.000	
	Zakup materiałów i wyposażenia	4210	20.000	
	Zakup usług remontowych	4270	480.000	
VI	WYDATKI MAJĄTKOWE			500.000
	Wydatki inwestycyjne jednostek budżetowych	6050		500.000
	OGÓLEM		500.000	500.000

**UCHWAŁA Nr /04
ZARZĄDU WOJEWÓDZTWA ŚWIĘTOKRZYSKIEGO
z dnia 21 maja 2004 r.**

w sprawie zmian w budżecie województwa na 2004 rok

Na podstawie art.128, ust.1, pkt.1 ustawy z dnia 26 listopada 1998 r. o finansach publicznych (jt. Dz.U. z 2003r. Nr 15, poz. 148, Nr 45, poz. 391, Nr 65, poz. 594, Nr 96, poz. 874, Nr 166, poz. 1611, Nr 189, poz. 1851; z 2004r. Nr 19, poz. 177, Nr 93, poz. 890) oraz Decyzji Wojewody Świętokrzyskiego Nr 3011/50/2004 z dnia 18 maja 2004r., - **uchwała się, co następuje:**

§ 1

Zwiększa się plan dochodów budżetu województwa na 2004 rok o kwotę **2.271 zł.**, pochodzącą z pożyczki Banku Światowego (ujęta w części 83, poz. 6) na finansowanie Programu Aktywizacji Obszarów Wiejskich (PAOW), w ramach dotacji celowej z budżetu państwa na realizację bieżących zadań własnych samorządu województwa, zgodnie z załącznikiem Nr 1.

§ 2

Zwiększa się plan wydatków budżetu województwa na 2004 rok o kwotę **2.271 zł.**, z tego w dziale:

- **150 – Przetwórstwo przemysłowe, rozdziale 15011 – Rozwój przedsiębiorczości**
§ 4303 – zakup usług pozostałych o kwotę **2.271 zł.**, z przeznaczeniem na sfinansowanie wydatków związanych z realizacją zadań podkomponentu B1 – „Przekwalifikowanie siły roboczej” na usługi w zakresie szkoleń, zgodnie z załącznikiem Nr 2.

§ 3

Wykonanie uchwały powierza się Marszałkowi Województwa Świętokrzyskiego, Dyrektorowi Departamentu Zdrowia i Polityki Społecznej oraz Skarbnikowi Województwa Świętokrzyskiego.

§ 4

Uchwała wchodzi w życie z dniem podjęcia.

Marszałek Województwa

Franciszek Wołodźko

DOCHODY MAJ/2004

Załącznik Nr 1
do uchwały Nr
Zarządu Województwa Świętokrzyskiego
z dnia 2004r.

Dział 150 PRZETWÓRSTWO PRZEMYSŁOWE

Grupa	Wyszczególnienie	§	Kwota	
			Zwiększenie	Zmniejszenie
III	Dot.cel.otrz.z budż.pań.na realiz.zadań własnych samorz.wojew.		2.271	
	Dot.cel.otrzym.z budż.pań.na realizację bieżących zadań własnych samorządu województwa (finansow. z pożyczek i kredytów zagr.)	2233	2.271	
	OGÓŁEM		2.271	

DOCHODY MAJ/2004

Załącznik Nr 1
do uchwały Nr
Zarządu Województwa Świętokrzyskiego
z dnia 2004r.

DEPARTAMENT BUDŻETU I FINANSÓW

Dział 150 - Przetwórstwo przemysłowe

Rozdział 15011 - Rozwój przedsiębiorczości

Grupa	Wyszczególnienie	§	Plan	
			Zwiększenie	Zmniejszenie
III	Dot.cel.otrz.z budż.pań.na realiz.zadań własnych samorz.wojew.		2.271	
	Dot.cel.otrzym.z budż.pań.na realizację bieżących zadań własnych samorządu województwa (finansow. z pożyczek i kredytów zagr.)	2233	2.271	
	OGÓŁEM		2.271	

WYDATKI MAJ/2004

Załącznik Nr 2
do uchwały Nr /
Zarządu Województwa Świętokrzyskiego
z dnia 2004r.

Dział 150 PRZETWÓRSTWO PRZEMYSŁOWE

Gru- pa	Wyszczególnienie	§	Kwota	
			Zwiększe- nie	Zmniejsze- nie
	WYDATKI BIEŻĄCE		2.271	
IV	Pozostałe wydatki bieżące		2.271	
	Zakup usług pozostałych (finans.z pożycz. i kredytów zagr.)	4303	2.271	
	OGÓŁEM		2.271	

WYDATKI MAJ/2004

Załącznik Nr 2
do uchwały Nr /
Zarządu Województwa Świętokrzyskiego
z dnia 2004r.

Departament Zdrowia i Polityki Społecznej
Dział 150 - Przetwórstwo przemysłowe
Rozdział 15011 - Rozwój przedsiębiorczości

Gru- pa	Wyszczególnienie	§	Plan	
			Zwięk- szenie	Zmniej- szenie
	WYDATKI BIEŻĄCE		2.271	
IV	Pozostałe wydatki bieżące		2.271	
	Zakup usług pozostałych (finans.z pożycz. i kredy- tów zagr.)	4303	2.271	
	OGÓŁEM		2.271	

**UCHWAŁA Nr /04
ZARZĄDU WOJEWÓDZTWA ŚWIĘTOKRZYSKIEGO**

z dnia 21 maja 2004 r.

w sprawie **zmian w budżecie województwa na 2004 rok**

Na podstawie art.128, ust.1, pkt.1 ustawy z dnia 26 listopada 1998 r. o finansach publicznych (jt. Dz.U. z 2003r. Nr 15, poz. 148, Nr 45, poz. 391, Nr 65, poz. 594, Nr 96, poz. 874, Nr 166, poz. 1611, Nr 189, poz. 1851; z 2004r. Nr 19, poz. 177, Nr 93, poz. 890) oraz Decyzji Wojewody Świętokrzyskiego Nr 3011/47/2004 z dnia 18 maja 2004r., - **uchwala się, co następuje:**

§ 1

Zwiększa się plan dochodów budżetu województwa na 2004 rok o kwotę **2.000 zł.**, pochodzącą z rezerwy celowej na zadania bieżące z zakresu administracji rządowej oraz inne zadania zlecone ustawami realizowane przez samorząd województwa, zgodnie z załącznikiem Nr 1.

§ 2

Zwiększa się plan wydatków budżetu województwa na 2004 rok o kwotę **2.000 zł.**, z tego w dziale:

- **852 – Pomoc społeczna, rozdziale 85212 – Świadczenia rodzinne oraz składki na ubezpieczenia emerytalne i rentowe z ubezpieczenia społecznego**
§ 4210 – zakup materiałów i wyposażenia
o kwotę **2.000 zł.**,
z przeznaczeniem na *sfinansowanie wdrożenia w jednostkach samorządu terytorialnego systemów komputerowych do obsługi świadczeń rodzinnych*, zgodnie z załącznikiem Nr 2.

§ 3

Wykonanie uchwały powierza się Marszałkowi Województwa Świętokrzyskiego, Dyrektorowi Departamentu Zdrowia i Polityki Społecznej oraz Skarbnikowi Województwa Świętokrzyskiego.

§ 4

Uchwała wchodzi w życie z dniem podjęcia.

Marszałek Województwa

Franciszek Wołodźko

DOCHODY MAJ/2004

Załącznik Nr 1
do uchwały Nr
Zarządu Województwa Świętokrzyskiego
z dnia

Dział 852 POMOC SPOŁECZNA

Grupa	Wyszczególnienie	§	Kwota	
			Zwiększenie	Zmniejszenie
I	Dotacje cel. otrzym. z budż. państwa na zad. z zakr. admin. Rząd.		2.000	
	Dotacje cel. otrzym. z budż. państwa na zad. bież. z zakr. Admin. rząd. oraz inne zad. zlec. ustawami realiz. przez sam. woj.	2210	2.000	
	OGÓŁEM		2.000	

DOCHODY MAJ/2004

Załącznik Nr 1
do uchwały Nr
Zarządu Województwa Świętokrzyskiego
z dnia

DEPARTAMENT BUDŻETU I FINANSÓW

Dział 852 - Pomoc społeczna

Rozdział 85212 - Świadczenia rodzinne oraz składki na ubezpieczenia emerytalne i rentowe z ubezpieczenia społecznego

Grupa	Wyszczególnienie	§	Plan	
			Zwiększenie	Zmniejszenie
I	Dotacje cel. otrzym. z budż. państwa na zad. z zakr. admin. Rząd.		2.000	
	Dotacje cel. otrzym. z budż. państwa na zad. bież. z zakr. admin. rząd. oraz inne zad. zlec. ustawami realiz. przez sam. woj.	2210	2.000	
	OGÓŁEM		2.000	

WYDATKI MAJ/2004

Załącznik Nr 2
do uchwały Nr
Zarządu Województwa Świętokrzyskiego
z dnia

Dział 852 POMOC SPOŁECZNA

Grupa	Wyszczególnienie	§	Kwota	
			Zwiększenie	Zmniejszenie
	WYDATKI BIEŻĄCE		2.000	
IV	Pozostałe wydatki bieżące		2.000	
	Zakup materiałów i wyposażenia	4210	2.000	
	OGÓŁEM		2.000	

WYDATKI MAJ/2004

Załącznik Nr 2
do uchwały Nr
Zarządu Województwa Świętokrzyskiego
z dnia

Departament Zdrowia i Polityki Społecznej

Dział 852 - Pomoc społeczna

Rozdział 85212 - Świadczenia rodzinne oraz składki na ubezpieczenia emerytalne i rentowe z ubezpieczenia społecznego

Grupa	Wyszczególnienie	§	Plan	
			Zwiększenie	Zmniejszenie
	WYDATKI BIEŻĄCE		2.000	
IV	Pozostałe wydatki bieżące		2.000	
	Zakup materiałów i wyposażenia	4210	2.000	
	OGÓŁEM		2.000	

UCHWAŁA Nr /04

ZARZĄDU WOJEWÓDZTWA ŚWIĘTOKRZYSKIEGO

z dnia maja 2004 r.

w sprawie zmian w planie wydatków budżetu województwa na 2004 rok

Na podstawie § 9 uchwały Nr XV/147/04 Sejmiku Województwa Świętokrzyskiego z dnia 16 lutego 2004r. w sprawie *uchwalenia budżetu województwa na 2004 rok* - **uchwała się, co następuje:**

§ 1

W planie wydatków budżetu województwa na 2004 rok dokonuje się przeniesień między paragrafami w ramach działów i rozdziałów na łączną kwotę **7.817zł.**, zgodnie z załącznikiem Nr 1.

§ 2

Wykonanie uchwały powierza się Marszałkowi Województwa, Dyrektorowi Departamentu Edukacji, Kultury, Sportu i Turystyki oraz Skarbnikowi Województwa Świętokrzyskiego.

§ 3

Uchwała wchodzi w życie z dniem podjęcia.

Marszałek Województwa

Franciszek Wołodźko

UZASADNIENIE

Podstawę zmian wprowadzanych przedmiotową uchwałą stanowi upoważnienie zawarte w § 9 uchwały Nr XV/147/04 Sejmiku Województwa Świętokrzyskiego z dnia 16 lutego 2004r. w sprawie uchwalenia budżetu województwa na 2004 rok.

Zmiany zostały dokonane na zatwierdzony przez Zarząd Województwa wniosek Dyrektora Departamentu Edukacji, Kultury, Sportu i Turystyki i dotyczą przeniesienia wydatków między paragrafami w ramach działów i rozdziałów na łączną kwotę **7.817 zł.**,
z tego:

- **dział 801 – Oświata i wychowanie** **3.817 zł.**
z tego:
rozdział **80146 – Doksztalcanie i doskonalenie nauczycieli** **3.817 zł.**
przesunięcie z:
§ **4010** – wynagrodzenia osobowe pracowników 3.817 zł.
do:
§ **3020** – nagrody i wydatki osobowe nie zaliczone do wynagrodzeń 3.817 zł.

z przeznaczeniem na wypłatę odszkodowania zwolnionemu pracownikowi Zakładu Obsługi Świętokrzyskiego Centrum Doskonalenia Nauczycieli w Kielcach, zgodnie z wyrokiem Sądu Rejonowego w Kielcach,

- **dział 921 – Kultura i ochrona dziedzictwa narodowego** **4.000 zł.**
z tego:
rozdział **92195 – Pozostała działalność** **4.000 zł.**
przesunięcie z:
§ **4300** – zakup usług pozostałych 4.000 zł.
do:
§ **4210** – zakup materiałów i wyposażenia 4.000 zł.

z przeznaczeniem na zakup publikacji „Powiatowa heraldyka samorządowa województwa świętokrzyskiego i jej symbolika”.

WYDATKI MAJ/2004

Załącznik Nr 1
do uchwały Nr /04
Zarządu Województwa Świętokrzyskiego
z dnia

Dział 801 OŚWIATA I WYCHOWANIE

Grupa	Wyszczególnienie	§	Kwota	
			Zwiększenie	Zmniejszenie
	WYDATKI BIEŻĄCE		3.817	3.817
I	Wynagrodzenia osobowe pracowników	4010		3.817
IV	Pozostałe wydatki bieżące		3.817	
	Nagrody i wydatki osobowe nie zaliczone do wynagrodzeń	3020	3.817	
	OGÓLEM		3.817	3.817

WYDATKI MAJ/2004

Załącznik Nr 1
do uchwały Nr /04
Zarządu Województwa Świętokrzyskiego
z dnia

Departament Edukacji, Kultury, Sportu i Turystyki

Dział 801 - Oświata i wychowanie

Rozdział 80146 - Doksztalcanie i doskonalenie nauczycieli

Grupa	Wyszczególnienie	§	Plan	
			Zwiększenie	Zmniejszenie
	WYDATKI BIEŻĄCE		3.817	3.817
I	Wynagrodzenia osobowe pracowników	4010		3.817
IV	Pozostałe wydatki bieżące		3.817	
	Nagrody i wydatki osobowe nie zaliczone do wynagrodzeń	3020	3.817	
	OGÓLEM		3.817	3.817

WYDATKI MAJ/2004

Załącznik Nr 1
do uchwały Nr /04
Zarządu Województwa Świętokrzyskie-
go
z dnia

Dział 921 KULTURA I OCHRONA DZIEDZICTWA NARODOWEGO

Grupa	Wyszczególnienie	§	Kwota	
			Zwiększenie	Zmniejszenie
	WYDATKI BIEŻĄCE		4.000	4.000
IV	Pozostałe wydatki bieżące		4.000	4.000
	Zakup materiałów i wyposażenia	4210	4.000	
	Zakup usług pozostałych	4300		4.000
	OGÓLEM		4.000	4.000

WYDATKI MAJ/2004

Załącznik Nr 1
do uchwały Nr /04
Zarządu Województwa Świętokrzyskiego
z dnia

Departament Edukacji, Kultury, Sportu i Turystyki

Dział 921 - Kultura i ochrona dziedzictwa narodowego

Rozdział 92195 - Pozostała działalność

Grupa	Wyszczególnienie	§	Plan	
			Zwiększenie	Zmniejszenie
	WYDATKI BIEŻĄCE		4.000	4.000
IV	Pozostałe wydatki bieżące		4.000	4.000
	Zakup materiałów i wyposażenia	4210	4.000	
	Zakup usług pozostałych	4300		4.000
	OGÓLEM		4.000	4.000

Znak: RMG. II – 7012/5/04

Załącznik Nr 17
Kielce, 2004-05-10

Zarząd Województwa Świętokrzyskiego

**SPRAWA: przekazania Świętokrzyskiemu Centrum Ratownictwa Medycznego i Trans-
portu Sanitarnego w Kielcach w nieodpłatne użytkowanie zabudowanej nie-
ruchomości, położonej w Ostrowcu Świętokrzyskim, przy ul. Focha.**

I. OPIS STANU FAKTYCZNEGO

Województwo Świętokrzyskie, na mocy ostatecznej decyzji Wojewody Święto-
krzyskiego z dnia 9 marca 2004 r. Znak: SP. V – 7722/1 - 1/04, wydanej
w oparciu o przepisy art. 49 ustawy z dnia 5 czerwca 1998 r. o samorządzie województwa

(tekst jedn. z 2001 r. Dz. U. Nr 142, poz. 1590), stało się właścicielem zabudowanych nieruchomości, położonych w Ostrowcu Świętokrzyskim przy ul. Focha, oznaczonych w ewidencji gruntów jako działki: nr 28/8 o pow. 0,1213 ha (KW Nr 45332) i nr 28/10 o pow. 0,0896 ha (KW Nr 46509), będących w faktycznym władztwie Świętokrzyskiego Centrum Ratownictwa Medycznego i Transportu Sanitarnego.

Wnioskiem z dnia 29 kwietnia 2004 roku Świętokrzyskie Centrum Ratownictwa Medycznego i Transportu Sanitarnego w Kielcach wystąpiło o przekazanie opisanej wyżej nieruchomości w nieodpłatne użytkowanie.

II. PODSTAWA PRAWNA ROZSTRZYGNIECIA

Stosownie do treści przepisu art. 53 ust. 1 ustawy z dnia 30 sierpnia 1991 roku o zakładach opieki zdrowotnej (Dz. U. Nr 91, poz. 408 – ze zmianami), samodzielnym publicznym zakładem opieki zdrowotnej przysługuje prawo nieodpłatnego użytkowania nieruchomości. Jest to przepis szczególny w stosunku do ustawy z dnia 21 sierpnia 1997 roku o gospodarce nieruchomościami (tekst jedn. z 2000 r. Dz. U. Nr 46, poz. 543 – ze zmianami).

W myśl przepisów art. 25 d ustawy o gospodarce nieruchomościami organem właściwym do gospodarowania wojewódzkim zasobem nieruchomości jest Zarząd Województwa. „Nieodpłatne użytkowanie”, o jakim mowa w art. 53 ust. 1 ustawy o zakładach opieki zdrowotnej, nie jest formą zbycia, obciążenia, wydzierżawienia lub wynajęcia nieruchomości w rozumieniu art. 18 pkt 19 lit. „a” ustawy o samorządzie województwa, a oddanie nieruchomości w nieodpłatne użytkowanie, w myśl art. 25 c ustawy o gospodarce nieruchomościami, nie powoduje „wyjścia” nieruchomości z wojewódzkiego zasobu nieruchomości. Przepis art. 18 pkt 19 lit. „f” ustawy o samorządzie województwa stanowiący, że „do wyłącznej właściwości sejmiku należy podejmowanie uchwał w sprawach majątkowych województwa dotyczących tworzenia, przekształcania i likwidowania wojewódzkich samorządowych jednostek organizacyjnych oraz wyposażania ich w majątek” nie może mieć zastosowania do oddawania wojewódzkim jednostkom organizacyjnym nieruchomości w „nieodpłatne użytkowanie”, „użyczenie” czy „trwały zarząd”, bowiem byłoby to sprzeczne z art. 18 pkt 19 lit. „a” tejże ustawy jak również np. z przepisami art. 45 ust. 1 ustawy o gospodarce nieruchomościami.

Ponadto, oddanie w nieodpłatne użytkowanie Świętokrzyskiemu Centrum Ratownictwa Medycznego i Transportu Sanitarnego opisanej nieruchomości, w celu wykonywania zadań statutowych, jest tylko usankcjonowaniem faktycznego władztwa nieruchomością przez tę jednostkę.

III. PROPOZYCJE ZAŁATWIENIA :

Nieodpłatne użytkowanie nieruchomości przez samodzielny publiczny zakład opieki zdrowotnej, określone przez art. 53 ust. 1 ustawy o zakładach opieki zdrowotnej, nie jest ograniczonym prawem rzeczowym uregulowanym postanowieniami Kodeksu Cywilnego, zatem oddanie w/w nieruchomości w nieodpłatne użytkowanie Świętokrzyskiemu Centrum Ratownictwa Medycznego i Transportu Sanitarnego w Kielcach proponuje się dopełnić w formie umowy cywilno – prawnej, której projekt stanowi załącznik w niniejszej sprawie.

Sporządziła: Ewa Kisielewska

AKCEPTUJĘ :

1. Dyrektor Departamentu
2. Członek Zarządu
3. Radca prawny

Zarząd Województwa Świętokrzyskiego

SPRAWA: wniosku Wójta Gminy Morawica o nieodpłatne przekazanie przez Województwo Świętokrzyskie, na cele publiczne, nieruchomości oznaczonej jako działki : nr 341/2, nr 342/2 i nr 393/5 o łącznej pow. 0,8800 ha, położonej w Morawicy.

I. OPIS STANU FAKTYCZNEGO

Województwo Świętokrzyskie, na mocy przepisów art. 60 ustawy z dnia 13 października 1998 r. przepisy wprowadzające ustawy reformujące administrację publiczną (Dz.U. Nr 133, poz. 872 – ze zmianami), stało się właścicielem nieruchomości zabudowanej, o łącznej pow. 16,9206 ha, na którą składają się m.in. działki: nr 341/2 o pow. 0,1800 ha, nr 342/2 o pow. 0,4900 ha i nr 393/5 o pow. 0,2100 ha, co zostało potwierdzone ostateczną decyzją Wojewody Świętokrzyskiego Znak: GN.V-7228/3/110/99 z dnia 22 grudnia 1999 r. Nieruchomość ta, w oparciu o umowę z dnia 21 lutego 2001 r., pozostaje w nieodpłatnym użytkowaniu Wojewódzkiego Specjalistycznego Szpitala dla Nerwowo i Psychicznie Chorych w Morawicy, zaś w/w działki znajdują się poza ogrodzeniem Szpitala i wykorzystywane są pod ogródki działkowe.

O nieodpłatne przekazanie działek : nr 341/2, nr 342/2 i nr 393/5 o łącznej pow. 0,8800 ha, na rzecz Gminy Morawica, wystąpił Wójt Gminy Morawica wnioskiem z dnia 4 maja 2004 r. Znak: RG 75410-2/M/13/2004, uzasadniając, że przeznaczone one są na cele publiczne, tj. pod drogę gminną, usługi towarzyszące do obsługi tej drogi oraz pod zbiornik wodny. Wniosek ten jest wykonaniem Uchwały Nr II/27/04 Rady Gminy w Morawicy z dnia 22 kwietnia 2004 r. w sprawie wyrażenia zgody na nieodpłatne nabycie przez Gminę Morawica nieruchomości gruntowych, położonych w Morawicy.

II. PODSTAWA PRAWNA ROZSTRZYGNIĘCIA

Stosownie do treści art. 13 ust. 2 ustawy z dnia 21 sierpnia 1997 r. o gospodarce nieruchomościami (tekst jednolity z 2000 r. Dz. U. Nr 46, poz. 543 – ze zmianami), nieruchomość może być przedmiotem darowizny dokonanej pomiędzy Skarbem Państwa i jednostką samorządu terytorialnego, a także pomiędzy tymi jednostkami. Darowizny nieruchomości stanowiącej własność jednostki samorządu terytorialnego dokonuje jej organ wykonawczy – za zgodą swojej rady lub sejmiku. W umowie darowizny określa się cel, na który nieruchomość jest darowana. W przypadku nie wykorzystania nieruchomości na ten cel darowizna może być odwołana.

Zgodnie z art. 11 ust. 1 cytowanej wyżej ustawy organami reprezentującymi jednostki samorządu terytorialnego w sprawach gospodarowania nieruchomościami są ich organy wykonawcze.

Uwzględniając przepisy art. 18 pkt 19 lit. „a” ustawy z dnia 5 czerwca 1998 r. o samorządzie województwa (tekst jedn. z 2001 r. Dz. U. Nr 142, poz. 1590 – ze zmianami), dokonanie darowizny przez Województwo Świętokrzyskie może być dokonane po uprzednim wyrażeniu zgody przez Sejmik Województwa Świętokrzyskiego.

III. PROPOZYCJE ZAŁATWIENIA

Z uwagi na fakt, że jest to kolejny wniosek o dokonanie darowizny na rzecz Gminy Morawica, tym razem nieruchomości o łącznej pow. 0,8800 ha (poprzedni dotyczył nieruchomości o łącznej pow. 0,1458 ha), a Gmina ta posiada w swym zasobie nieruchomości mogące stanowić ekwiwalent zamienny za opisaną nieruchomość Województwa Świętokrzyskiego, Departament Rozwoju Obszarów Wiejskich, Mienia i Geodezji tut. Urzędu proponuje

rozważenie możliwości zamiany opisanej nieruchomości na inną stanowiącą własność Gminy Morawica i wystąpienie w tym celu do Wójta tej jednostki samorządu terytorialnego o przedstawienie propozycji nieruchomości zamiennej, nie koniecznie przeznaczonej na cel publiczny.

Zamiana nieruchomości, po uprzednim wyrażeniu zgody przez Wojewódzki Specjalistyczny Szpital dla Nerwowo i Psychicznie Chorych w Morawicy na zmianę w/w umowy nieodpłatnego użytkowania, nastąpiłaby w myśl przepisów art. 13 ust. 1 ustawy o gospodarce nieruchomościami, zezwalających m.in. na zamianę nieruchomości, a także stosownie do postanowień art. 18 pkt 19 lit. „a” ustawy o samorządzie województwa, za zgodą Sejmiku Województwa Świętokrzyskiego.

Sporządziła: Ewa Kisielewska

AKCEPTUJĘ :

1. Dyrektor Departamentu
2. Członek Zarządu
3. Radca prawny

Załącznik Nr 19

WNIOSEK
DO ZARZĄDU WOJEWÓDZTWA ŚWIĘTOKRZYSKIEGO

SPRAWA:

Wniosek Gminy Iwaniska o wsparcie finansowe zadania pn. VIII Międzynarodowy Turniej Rycerski o szablę Krzysztofa Baldwina Ossolińskiego.

OPIS STANU FAKTYCZNEGO:

Turniej jest imprezą o zasięgu ponadregionalnym. Co roku w imprezie uczestniczy ok. 6 tys. Osób. W tegorocznej edycji turnieju weźmie udział około 200 rycerzy z Polski i Słowacji. Turniej odbywa się na terenie zamku „Krzyżtopór” w Ujeździe, który stanowi jedną z największych atrakcji turystycznych regionu. Corocznie obiekt ten odwiedza ok. 70 tys. Osób. Turniej jest doskonałą okazją do promocji dziedzictwa kulturowego i walorów turystycznych województwa świętokrzyskiego.

PODSTAWA PRAWNA ROZSTRZYGNIECIA:

Art. 8, ust. 1 w zw. Z art. 14 ust. 1 pkt. 3 ustawy z dnia 5 czerwca 1998 r. o samorządzie województwa (Dz.U. z 2001 r., 142, poz. 1590, z późn. Zm.), Uchwała Nr XV/147/04 Sejmiku Województwa Świętokrzyskiego z dnia 16 lutego 2004 r. w sprawie uchwalenia budżetu województwa na 2004 rok.

PROPOZYCJE ZAŁATWIENIA:

Departament Edukacji, Kultury, Sportu i Turystyki wnioskuje o przyznanie kwoty 5000 zł. z rezerwy ogólnej budżetu województwa świętokrzyskiego na współfinansowanie ww. imprezy.

Akceptuję:

Dyrektor Departamentu
Członek Zarządu
Radca Prawny
Skarbnik Województwa
Kielce, 17 maja 2004 r.

Załącznik Nr 20

WNIOSEK
DO ZARZĄDU WOJEWÓDZTWA ŚWIĘTOKRZYSKIEGO

SPRAWA:

Wniosek Gminy Pacanów o wsparcie finansowe zadania pn. Festiwal Kultury Dziecięcej.

OPIS STANU FAKTYCZNEGO:

Festiwal Kultury Dziecięcej w Pacanowie jest kontynuacją ubiegłorocznej imprezy podczas, której świętowano 70 urodziny Koziółka Matołka. Rok temu w imprezie wzięło udział 25 tys. osób. Festiwal

jest jedną z największych imprez tego typu w regionie. Doskonale promuje województwo świętokrzyskie. Na festiwal przybędzie Pan Waldemar Dąbrowski – Minister Kultury, który jest inicjatorem imprezy. Jest to wyznacznikiem wysokiej rangi tego wydarzenia kulturalnego. Pacanów został ogłoszony przez Ministra Kultury europejską stolicą bajki. Reżyserem Festiwalu jest Pan Andrzej Strzelecki, a prowadzącym Pan Andrzej Grabowski. W ramach festiwalu zorganizowano koncert Majki Jeżowskiej, zaprezentuje się również dyskoteka Jacka Cygana, akademie piłkarska Olafa Lubaszenki, szkoła Magii Macieja Pola. Na dzieci czeka również wiele innych atrakcji. Wydarzenie będzie transmitowane przez Telewizję Polską.

PODSTAWA PRAWNA ROZSTRZYGNIECIA:

Art. 8, ust. 1 w zw. z art. 14 ust. 1 pkt. 3 ustawy z dnia 5 czerwca 1998 r. o samorządzie województwa (Dz.U. z 2001 r., 142, poz. 1590, z późn. zm.), Uchwała Nr XV/147/04 Sejmiku Województwa Świętokrzyskiego z dnia 16 lutego 2004 r. w sprawie uchwalenia budżetu województwa na 2004 rok.

PROPOZYCJE ZAŁATWIENIA:

Departament Edukacji, Kultury, Sportu i Turystyki wnioskuję o przyznanie kwoty 50.000 zł. z rezerwy ogólnej budżetu województwa świętokrzyskiego na współfinansowanie ww. imprezy.

Akceptuję:

Dyrektor Departamentu
Członek Zarządu
Radca Prawny
Skarbnik Województwa
Kielce, 20 maja 2004 r.

Załącznik Nr 21

Wniosek do Zarządu Województwa Świętokrzyskiego

SPRAWA : Informacja dotycząca czynności związanych z przygotowaniem zadań z zakresu melioracji wodnych podstawowych, które przewidywane są do realizacji w ramach Sektorowego Programu Operacyjnego „Restrukturyzacji i modernizacji sektora żywnościowego oraz rozwój obszarów wiejskich”, działanie : Gospodarowanie rolniczymi zasobami wodnymi.

I. OPIS STANU FAKTYCZNEGO : W związku z możliwością korzystania ze środków Sektorowego Programu Operacyjnego „Restrukturyzacji i modernizacji sektora żywnościowego oraz rozwój obszarów wiejskich” oraz mając na uwadze potrzeby z zakresu remontu, modernizacji lub budowy urządzeń melioracji podstawowych, Świętokrzyski Zarząd Melioracji i Urządzeń Wodnych w Kielcach przystępuje do procedur związanych ze sporządzeniem kompletnego wniosku o dofinansowanie powyższych prac z funduszy strukturalnych.

Pierwszym etapem było przeprowadzenie wizji lokalnej w terenie przez pracowników Rejonowych Oddziałów. Kolejne działanie to zebranie informacji w skali województwa i określenie kolejności wykonywania zadań biorąc pod uwagę zagrożenie przeciwpowodziowe oraz stan techniczny urządzeń. Po uwzględnieniu powyższych czynności Świętokrzyski Zarząd Melioracji i Urządzeń Wodnych w Kielcach przystępuje do zlecenia wykonania projektów technicznych na zadania, których wykaz stanowi załącznik.

II. PODSTAWA PRAWNA ROZSTRZYGNIECIA : Ustawa z dnia 5 czerwca 1998r. o samorządzie województwa /Dz. U. Nr 142 z 2001 poz. 1590 z późn. zm./

III. PROPOZYCJE ZAŁATWIENIA : Wnioskuję się o przyjęcie przedmiotowej informacji.

IV. FINANSOWANIE : Środki na opracowanie projektów pochodzą z budżetu Wojewody /Dział 010 Rozdział 01008 § 6050/

AKCEPTUJE :

1. Dyrektor Departamentu
/Równorzędnej Komórki Organizacyjnej/ -

2. Członek Zarządu Województwa -
 3. Radca Prawny -
 4. Skarbnik Województwa -

Sporządziła: Karolina Michalczyk

Załącznik – Wykaz zadań z zakresu remontów
 rzek i wałów p.powodziowych

Wykaz zadań z zakresu remontów rzek i wałów p.powodziowych (projekty do opracowania)				
Lp.	Nazwa zadania	Rozmiar	Wartość szacunkowa	Stan przygotowania dokumentacji
Wały p.powodziowe				
1	Koncepcja modernizacji wałów p.powodziowych rzeki Nidy pod kątem zabezpieczenia ich przed uszkodzeniami w czasie powodzi: p.w.Pińczów w km 1+200-3+800 p.w.Pawłowice-Sobowice w km 0+000-0+750 l.w.Zalesie-Skowronno w km 0+000-1+980 l.w.Motkowice-Rębów w km 1+080-3+640 i p.w. Motkowice Borszowice w km 0+000-5+390	13,28 km	2 000 000	Dokumentacja do zlecenia
2	Remont lewego wału rzeki Wisły w km 27+700-29+900 Tarnawce - Słupiec gm. Lubnice	2,20 km	3 100 000	Dokumentacja do zlecenia
3	Remont lewego wału rzeki Wisły w km 3+565-5+000 Niekurza Matiaszów gm. Osiek	1,435 km	2 000 000	Dokumentacja do zlecenia
4	Remont lewego wału rzeki Wisły w km 36+700-38+700 Maśnik Ruszcza gm. Połaniec	2,00 km	2 800 000	Dokumentacja do zlecenia
5	Remont lewego wału rzeki Wisły w km 6+500-9+500 Matiaszów gm. Osiek	3,00 km	4 200 000	Dokumentacja do zlecenia
6	Remont lewego wału rzeki Wisły Ciszycy - Ostrów w km 8+170-11+610	3,44 km	5 160 000	Dokumentacja do zlecenia
7	Remont i zabezpieczenie przeciwnieprzepięciowe przewodów przeciwnieprzepięciowych rzeki Wisły w km 2+500-2+750 (most drogowy Sandomierz-Port) oraz w km 0+000-0+680 (Port-Huta Szkła)	0,93 km	1 400 000	Dokumentacja do zlecenia
8	Budowa lewego wału rzeki Koprzywnianki w m. Koprzywnica	0,90 km	1 200 000	Dokumentacja do zlecenia

9	Budowa odcinka lewego wału rzeki Wisły w m. Piotrowice gm. Zawichost	0,40 km	1 500 000	Dokumentacja do zlecenia
10	Odbudowa korpusu prawego wału rzeki Kamiennej w Ostrowcu Św. W km 12+755-13+380	0,625 km	1 500 000	Dokumentacja do zlecenia
11	Remont lewego wału rzeki Wisły Kamień Nowy - Szczytniki w km 0+500-1+500; 2+800-3+200; 3+350-5+000; 5+600-7+800.	5,25 km	6 600 000	Dokumentacja do zlecenia
Remont i regulacja rzek				
12	Remont rzeki Nida Biała uregulowana w km 0+000-10+680; 13+800-22+200 oraz RO Włoszczowa w km 22+200-40+300	37,90 km	5 500 000	Dokumentacja do zlecenia
13	Remont rzeki Opatówki w km 40+017-40+477 w m. Opatów do ujścia rzeki Łukawki	0,46 km	200 000	Dokumentacja do zlecenia
14	Remont rzeki Kinety	11,10 km	2 200 000	Dokumentacja do zlecenia
Budowle				
15	Budowa jazu na rzece Czarnej Koneckiej w Małachowie	jaz	280 000	Dokumentacja do zlecenia
	Sporządziła : Karolina Michalczyk			
	Kielce 31.03.2004r.			