

Protokół Nr 110/04
z posiedzenia Zarządu Województwa Świętokrzyskiego
odbytego w dniu 9 czerwca 2004 roku.

Posiedzenie otworzył i obradom przewodniczył P.Franciszek Wołodźko, Marszałek Województwa.

W posiedzeniu Zarządu uczestniczyli członkowie Zarządu /nieobecny P.T.Jóźwik, członek Zarządu – nieobecność usprawiedliwiona/, Skarbnik Województwa oraz osoby zaproszone, zgodnie z załączoną listą obecności /Zał. Nr 1/.

Przewodniczący obrad stwierdził, że Zarząd jest prawomocny do podejmowania uchwał.

Przyjęto następujący porządek obrad:

- 1. podjęcie / 147 / postanowień Zarządu Województwa w sprawach uzgodnień projektów decyzji ustalających warunki zabudowy z terenu niektórych gmin woj. świętokrzyskiego,**
- 2.podjęcie / 10 / postanowień przez Zarząd Województwa Świętokrzyskiego o uzgodnienie projektu decyzji o warunkach zabudowy dla zamierzenia inwestycyjnego polegającego na budowie budynku mieszkalnego na działkach położonych przy drodze wojewódzkiej,**
- 3. przyjęcie informacji o sytuacji finansowej instytucji kultury w okresie od 1 stycznia do 30 kwietnia br.,**
- 4. przyjęcie informacji dla Komisji Edukacji, Kultury i Sportu Sejmiku nt. działalności Muzeum Narodowego i Muzeum Wsi Kieleckiej,**
- 5. podjęcie /5/ uchwał w sprawie zaopiniowania projektów:**
 - „Powiatowego Programu Ochrony Środowiska na lata 2004-2011” dla Powiatu Jędrzejowskiego,**
 - Planów gospodarki odpadami dla: Gminy Gowarczów, Gminy Ożarów i Gminy Łopuszno”,**
 - „Planu gospodarki odpadami dla Ekologicznego Związku Gospodarki Odpadami Komunalnymi w Rzędowie”,**
- 6.przyjęcie projektu uchwały Sejmiku w sprawie wyrażenia zgody na zbycie w drodze darowizny na rzecz Miasta i Gminy Busko – Zdrój, zabudowanej nieruchomości, stanowiącej własność Województwa Świętokrzyskiego, oznaczonej jako działka nr 226/2 o pow. 0,2030 ha,**
- 7. podjęcie uchwały w sprawie zatwierdzenia sprawozdania finansowego za 2003 rok Świętokrzyskiego Centrum Ratownictwa Medycznego i Transportu Sanitarnego w Kielcach,**
- 8. podjęcie uchwały w sprawie zatwierdzenia sprawozdania finansowego za 2003 rok Wojewódzkiego Szpitala Zespolonego w Kielcach,**
- 9. podjęcie uchwały w sprawie zatwierdzenia sprawozdania finansowego za 2003 rok Wojewódzkiego Specjalistycznego Zespołu Opieki Neuropsychiatrycznej w Kielcach,**

10. podjęcie /2/ uchwał w sprawie zmian w planie wydatków budżetu województwa na 2004 rok,

11. podjęcie /2/ uchwał w sprawie zmian w budżecie województwa na 2004 rok,

12. przyjęcie projektu uchwały Sejmiku w sprawie zmiany uchwały w sprawie powołania Rady Społecznej Wojewódzkiego Szpitala Zespolonego w Kielcach.

Zarząd jednogłośnie przyjął porządek obrad.

Ad.1

W tej części posiedzenia Zarządu uczestniczyła P.I.Sochacka, Z-ca Dyrektora Departamentu RRIWZZ.

Projekty / 147 / postanowień Zarządu Województwa w sprawach uzgodnień projektów decyzji ustalających warunki zabudowy z terenu niektórych gmin woj. Świętokrzyskiego członkowie Zarządu otrzymali na piśmie /Zał. Nr 2/.

Zarząd jednogłośnie podjął następujące postanowienia :

- Nr 3035/04 w sprawie uzgodnienia projektu decyzji ustalającej warunki zabudowy dla inwestycji polegającej na budowie budynku mieszkalnego w zabudowie zagrodowej, realizacji urządzeń budowlanych niezbędnych do użytkowania przedmiotowego budynku zgodnie z przeznaczeniem, na działkach oznaczonych w ewidencji gruntów nr 800/13 i 800/15 położonych w miejscowości Masłów Drugi gm. Masłów,
- Nr 3036/04 w sprawie uzgodnienia projektu decyzji ustalającej warunki zabudowy dla inwestycji polegającej na podziale nieruchomości o numerze ewidencyjnym 314, budowie budynku mieszkalnego jednorodzinnego wolnostojącego, realizacji urządzeń budowlanych niezbędnych do użytkowania budynku mieszkalnego zgodnie z przeznaczeniem, na wydzielonej z podziału działce o nr 314/1 położonej w miejscowości Wola Kopcowa gm. Masłów,
- Nr 3037/04 w sprawie uzgodnienia projektu decyzji ustalającej warunki zabudowy dla inwestycji polegającej na budowie budynku mieszkalnego w zabudowie jednorodzinnej, realizacji urządzeń budowlanych niezbędnych do użytkowania przedmiotowego budynku zgodnie z przeznaczeniem, na działce oznaczonej w ewidencji gruntów nr 1074/1 położonej w miejscowości Dąbrowa gm. Masłów,
- Nr 3038/04 w sprawie uzgodnienia projektu decyzji ustalającej warunki zabudowy dla inwestycji polegającej na budowie budynku mieszkalnego w zabudowie jednorodzinnej, wolnostojącej, budynku gospodarczo-garażowego, realizacji urządzeń budowlanych niezbędnych do użytkowania przedmiotowych budynków zgodnie z przeznaczeniem, na działce oznaczonej w ewidencji gruntów nr 34/2 położonej w miejscowości Masłów Pierwszy gm. Masłów,
- Nr 3039/04 w sprawie uzgodnienia projektu decyzji ustalającej warunki zabudowy dla inwestycji polegającej na budowie budynku mieszkalnego w zabudowie jednorodzinnej, realizacji urządzeń budowlanych niezbędnych do użytkowania przedmiotowego budynku zgodnie z przeznaczeniem, na działce oznaczonej w ewidencji gruntów nr 800/16 położonej w miejscowości Masłów Drugi gm. Masłów,
- Nr 3040/04 w sprawie uzgodnienia projektu decyzji ustalającej warunki zabudowy dla inwestycji polegającej na budowie budynku mieszkalnego jednorodzinnego, wolnostojącego, realizacji urządzeń budowlanych niezbędnych do użytkowania przedmiotowego budynku zgodnie z przeznaczeniem, na działce oznaczonej w ewidencji gruntów nr 410/2 położonej w miejscowości Brzezinki gm. Masłów,
- Nr 3041/04 w sprawie uzgodnienia projektu decyzji ustalającej warunki zabudowy dla inwestycji polegającej na rozbudowie budynku istniejącego kurnika do hodowli kurcząt w ilości

- 5000 sztuk tj. 20DPJ, realizacji urządzeń budowlanych niezbędnych do użytkowania przedmiotowego budynku zgodnie z przeznaczeniem, na działce oznaczonej w ewidencji gruntów nr 682/2 położonej w miejscowości Masłów Pierwszy gm. Masłów,
- Nr 3042/04 w sprawie uzgodnienia projektu decyzji ustalającej warunki zabudowy dla inwestycji polegającej na budowie budynku garażowego, realizacji urządzeń budowlanych niezbędnych do jego użytkowania zgodnie z przeznaczeniem, na działce oznaczonej w ewidencji gruntów nr 952/1 położonej w miejscowości Masłów Drugi gm. Masłów,
 - Nr 3043/04 w sprawie uzgodnienia projektu decyzji ustalającej warunki zabudowy dla inwestycji polegającej na rozbudowie i modernizacji istniejącego budynku mieszkalno-usługowego w zakresie gastronomii i hotelarstwa, realizacji urządzeń budowlanych niezbędnych do jego użytkowania zgodnie z przeznaczeniem, na działce oznaczonej w ewidencji gruntów nr 338/1 położonej w miejscowości Dąbrowa gm. Masłów,
 - Nr 3044/04 w sprawie uzgodnienia projektu decyzji ustalającej warunki zabudowy dla inwestycji polegającej na rozbudowie na cele mieszkalne wraz z nadbudową poddaszem mieszkalnym istniejącego budynku mieszkalnego, realizacji urządzeń budowlanych niezbędnych do jego użytkowania zgodnie z przeznaczeniem, na działce oznaczonej w ewidencji gruntów nr 322 położonej w miejscowości Mąchocice Kapitulne gm. Masłów,
 - Nr 3045/04 w sprawie uzgodnienia projektu decyzji ustalającej warunki zabudowy dla inwestycji polegającej na nadbudowie poddasza użytkowego na budynku mieszkalnym jednorodzinny, na działce oznaczonej w ewidencji gruntów nr 120 położonej w miejscowości Małyszyn Górny gm. Mirzec,
 - Nr 3046/04 w sprawie uzgodnienia projektu decyzji ustalającej warunki zabudowy dla inwestycji polegającej na rozbudowie i nadbudowie wraz ze zmianą pokrycia dachu na budynku mieszkalnym jednorodzinny, na działce oznaczonej w ewidencji gruntów nr 738 położonej w miejscowości Tychów Stary nr 12 gm. Mirzec,
 - Nr 3047/04 w sprawie uzgodnienia projektu decyzji ustalającej warunki zabudowy dla inwestycji polegającej na budowie budynku mieszkalnego jednorodzinnego wolnostojącego, realizacji urządzeń budowlanych niezbędnych do jego użytkowania zgodnie z przeznaczeniem, na działce oznaczonej w ewidencji gruntów nr 288/2 położonej w miejscowości Wola Łagowska gm. Łagów,
 - Nr 3048/04 w sprawie uzgodnienia projektu decyzji ustalającej warunki zabudowy dla inwestycji polegającej na rozbudowie istniejącego budynku mieszkalnego wraz z jego nadbudową o poddasze mieszkalne, realizacji urządzeń budowlanych niezbędnych do jego użytkowania zgodnie z przeznaczeniem, na działce oznaczonej w ewidencji gruntów nr 606 położonej w miejscowości Sadków gm. Łagów,
 - Nr 3049/04 w sprawie uzgodnienia projektu decyzji ustalającej warunki zabudowy dla inwestycji polegającej na budowie budynku mieszkalnego jednorodzinnego, realizacji urządzeń budowlanych niezbędnych do jego użytkowania zgodnie z przeznaczeniem, na działce oznaczonej w ewidencji gruntów nr 1924/4 położonej przy ul. Wolskiej w Łagowie,
 - Nr 3050/04 w sprawie uzgodnienia projektu decyzji ustalającej warunki zabudowy dla inwestycji polegającej na rozbudowie zajazdu o część hotelowo-bankietową wraz z infrastrukturą techniczną niezbędną do obsługi przedmiotowej inwestycji, na działce oznaczonej w ewidencji gruntów nr 42/2 położonej w miejscowości Jaronowice gm. Nagłowice,
 - Nr 3051/04 w sprawie uzgodnienia projektu decyzji ustalającej warunki zabudowy dla inwestycji polegającej na budowie budynku mieszkalnego w zabudowie zagrodowej, budynku gospodarczego na narzędzia rolnicze, studni kopanej, zbiornika na ścieki oraz przyłączy: elektrycznego, wodociągowego i kanalizacji sanitarnej, na działce oznaczonej w ewidencji gruntów nr 584 położonej w miejscowości Wawrzyn II gm. Nagłowice,
 - Nr 3052/04 w sprawie uzgodnienia projektu decyzji ustalającej warunki zabudowy dla inwestycji polegającej na budowie szamba /zbiornika do czasowego gromadzenia ścieków/ i

- przyłącza kanalizacyjnego jako urządzenia budowlanego związanego z budynkiem handlowym, na działce oznaczonej w ewidencji gruntów nr 299/2 położonej w miejscowości Wałków gm. Stąporków,
- Nr 3053/04 w sprawie uzgodnienia projektu decyzji ustalającej warunki zabudowy dla inwestycji polegającej na budowie budynku mieszkalnego jednorodzinnego, szamba szczelnego na ścieki, odcinka sieci energetycznej, realizacji urządzeń budowlanych niezbędnych do użytkowania przedmiotowego budynku zgodnie z przeznaczeniem na działce oznaczonej w ewidencji gruntów nr 168/1 położonej w miejscowości Malmurzyn gm. Mniów,
 - Nr 3054/04 w sprawie uzgodnienia projektu decyzji ustalającej warunki zabudowy dla inwestycji polegającej na budowie budynku mieszkalnego jednorodzinnego wraz z przyłączami, realizacji urządzeń budowlanych niezbędnych do jego użytkowania zgodnie z przeznaczeniem, na działce oznaczonej w ewidencji gruntów nr 18 położonej w miejscowości Borki gm. Mniów,
 - Nr 3055/04 w sprawie uzgodnienia projektu decyzji ustalającej warunki zabudowy dla inwestycji polegającej na rozbudowie istniejącego budynku mieszkalnego oraz przebudowie dachu, na działce oznaczonej w ewidencji gruntów nr 383 położonej w miejscowości Kików gm. Solec Zdrój,
 - Nr 3056/04 w sprawie uzgodnienia projektu decyzji ustalającej warunki zabudowy dla inwestycji polegającej na przebudowie, rozbudowie i adaptacji budynku przedszkola na pensjonat naturoterapii „PELOID”, na działce oznaczonej w ewidencji gruntów nr 343/1 i części działki oznaczonej w ewidencji gruntów nr 342 położonych przy ul. Sienkiewicza w Solcu Zdroju,
 - Nr 3057/04 w sprawie uzgodnienia projektu decyzji ustalającej warunki zabudowy dla inwestycji polegającej na budowie budynku mieszkalnego oraz zbiornika na ścieki sanitarne, na działkach oznaczonych w ewidencji gruntów nr 2128 i 2129 położonych w miejscowości Kików gm. Solec Zdrój,
 - Nr 3058/04 w sprawie uzgodnienia projektu decyzji ustalającej warunki zabudowy dla inwestycji polegającej na budowie budynku mieszkalnego oraz zbiornika na ścieki sanitarne, działce oznaczonej w ewidencji gruntów nr 63/1 położonej w miejscowości Wenina gm. Solec Zdrój,
 - Nr 3059/04 w sprawie uzgodnienia projektu decyzji ustalającej warunki zabudowy dla inwestycji polegającej na zmianie sposobu użytkowania budynku magazynowego na budynek usługowy-stacja kontroli pojazdów, na działce oznaczonej w ewidencji gruntów nr 95/15 położonej w miejscowości Obrazów gm. Obrazów,
 - Nr 3060/04 w sprawie uzgodnienia projektu decyzji ustalającej warunki zabudowy dla inwestycji polegającej na budowie budynku mieszkalnego jednorodzinnego w zabudowie zagrodowej, zbiornika na ścieki, studni kopanej i przyłączy infrastrukturalnych: elektrycznego, wodociągowego i kanalizacji sanitarnej, na działce oznaczonej w ewidencji gruntów nr 23 położonej w miejscowości Zakrzów gm. Oksa,
 - Nr 3061/04 w sprawie uzgodnienia projektu decyzji ustalającej warunki zabudowy dla inwestycji polegającej na budowie budynku mieszkalnego jednorodzinnego w zabudowie zagrodowej, zbiornika na ścieki, studni kopanej i przyłączy infrastrukturalnych: elektrycznego, wodociągowego i kanalizacji sanitarnej, na działce oznaczonej w ewidencji gruntów nr 111 położonej w miejscowości Zakrzów gm. Oksa,
 - Nr 3062/04 w sprawie uzgodnienia projektu decyzji ustalającej warunki zabudowy dla inwestycji polegającej na budowie budynku mieszkalnego jednorodzinnego wraz z niezbędną infrastrukturą techniczną i budynku gospodarczego, na działce oznaczonej w ewidencji gruntów nr 878 położonej w miejscowości Jaworznia gm. Piekoszów,
 - Nr 3063/04 w sprawie uzgodnienia projektu decyzji ustalającej warunki zabudowy dla inwestycji polegającej na budowie budynku mieszkalnego jednorodzinnego wraz z niezbędną in-

- frastruktura techniczną, na działkach oznaczonych w ewidencji gruntów nr 990, 991 położonych w miejscowości Brynica gm. Piekoszków,
- Nr 3064/04 w sprawie uzgodnienia projektu decyzji ustalającej warunki zabudowy dla inwestycji polegającej na budowie budynku mieszkalnego jednorodzinnego wraz z niezbędną infrastrukturą techniczną i budynku gospodarczego /bez przyłączy/, na działce oznaczonej w ewidencji gruntów nr 250/2 położonej w miejscowości Łaziska gm. Piekoszków,
 - Nr 3065/04 w sprawie uzgodnienia projektu decyzji ustalającej warunki zabudowy dla inwestycji polegającej na budowie budynku mieszkalnego jednorodzinnego wraz z niezbędną infrastrukturą techniczną, na działkach oznaczonych w ewidencji gruntów nr 256/4, 256/7 położonych w miejscowości Łaziska gm. Piekoszków,
 - Nr 3066/04 w sprawie uzgodnienia projektu decyzji ustalającej warunki zabudowy dla inwestycji polegającej na rozbudowie istniejącego budynku mieszkalnego wolnostojącego o dodatkowe pomieszczenia sklepowo mieszkalne /branży ogólnospożywczej/, na działkach oznaczonych w ewidencji gruntów nr 48 i 49 położonych w miejscowości Łosienek gm. Piekoszków,
 - Nr 3067/04 w sprawie uzgodnienia projektu decyzji ustalającej warunki zabudowy dla inwestycji polegającej na rozbudowie istniejącego wolnostojącego budynku mieszkalnego jednorodzinnego o powiększenie klatki schodowej i dobudowę tarasu oraz zmiana konstrukcji dachu, na działce oznaczonej w ewidencji gruntów nr 387 położonej w miejscowości Rykoszyn gm. Piekoszków,
 - Nr 3068/04 w sprawie uzgodnienia projektu decyzji ustalającej warunki zabudowy dla inwestycji polegającej na budowie budynku mieszkalnego jednorodzinnego i budynku gospodarczego przeznaczonego na garaż samochodu osobowego i skład narzędzi wraz z instalacjami i urządzeniami technicznymi zapewniającymi możliwość użytkowania obiektów zgodnie z przeznaczeniem, na działce oznaczonej w ewidencji gruntów nr 20 położonej w miejscowości Kurzelów-Wymysłów gm. Włoszczowa,
 - Nr 3069/04 w sprawie uzgodnienia projektu decyzji ustalającej warunki zabudowy dla inwestycji polegającej na rozbudowie istniejącego budynku gospodarczego o dodatkowe pomieszczenia gospodarcze, na działkach oznaczonych w ewidencji gruntów nr 29/5 i 30/7 położonych w miejscowości Krzyżka gm. Suchedniów,
 - Nr 3070/04 w sprawie uzgodnienia projektu decyzji ustalającej warunki zabudowy dla inwestycji polegającej na budowie zjazdu z drogi powiatowej Suchedniów-Parszów /działka nr ewid. geod. 216/1/, na nieruchomości składającą się z działek oznaczonych w ewidencji gruntów nr 311, 312, 313 położonych w miejscowości Mostki gm. Suchedniów,
 - Nr 3071/04 w sprawie uzgodnienia projektu decyzji ustalającej warunki zabudowy dla inwestycji polegającej na budowie budynku mieszkalnego, gospodarczego oraz zbiornika bezodpływowego na nieczystości ciekłe, na działkach oznaczonych w ewidencji gruntów nr 226 i 227 położonych w miejscowości Wiązownica Mała gm. Staszów,
 - Nr 3072/04 w sprawie uzgodnienia projektu decyzji ustalającej warunki zabudowy dla inwestycji polegającej na budowie budynku inwentarsko-gospodarczego służącego hodowli koni, na działkach oznaczonych w ewidencji gruntów nr 167 i 168 położonych w miejscowości Zagrody gm. Staszów,
 - Nr 3073/04 w sprawie uzgodnienia projektu decyzji ustalającej warunki zabudowy dla inwestycji polegającej na budowie bezodpływowego zbiornika na nieczystości ciekłe dla budynku mieszkalnego, na działkach oznaczonych w ewidencji gruntów nr 794/10 i 794/12 położonych przy ul. Opatowskiej w Staszowie,
 - Nr 3074/04 w sprawie uzgodnienia projektu decyzji ustalającej warunki zabudowy dla inwestycji polegającej na budowie budynku gospodarczego z przeznaczeniem na skład produktów rolnych, na działce oznaczonej w ewidencji gruntów nr 306/5 położonej w miejscowości Jasioł gm. Staszów,

- Nr 3075/04 w sprawie uzgodnienia projektu decyzji ustalającej warunki zabudowy dla inwestycji polegającej na zmianie sposobu użytkowania i rozbudowa budynku stodoły na przechowalnię owoców i warzyw, na działce oznaczonej w ewidencji gruntów nr 294 położonej w miejscowości Szwagrów gm. Osiek,
- Nr 3076/04 w sprawie uzgodnienia projektu decyzji ustalającej warunki zabudowy dla inwestycji polegającej na budowie budynku mieszkalnego jednorodzinnego, budynku gospodarczo-garażowego oraz zbiornika na nieczystości płynne, na działce oznaczonej w ewidencji gruntów nr 108/2 położonej w miejscowości Szwagrów gm. Osiek,
- Nr 3077/04 w sprawie uzgodnienia projektu decyzji ustalającej warunki zabudowy dla inwestycji polegającej na rozbudowie budynku mieszkalnego jednorodzinnego wolnostojącego polegająca na dobudowie ganków, podjazdów dla niepełnosprawnych oraz budowa schodów wejściowych, na działce oznaczonej w ewidencji gruntów nr 1681 położonej w miejscowości Osiek gm. Osiek,
- Nr 3078/04 w sprawie uzgodnienia projektu decyzji ustalającej warunki zabudowy dla inwestycji polegającej na budowie budynku gospodarczego, na działce oznaczonej w ewidencji gruntów nr 31 oraz podział nieruchomości oznaczonej w ewidencji gruntów nr 31 położonej w miejscowości Skorków gm. Krasocin,
- Nr 3079/04 w sprawie uzgodnienia projektu decyzji ustalającej warunki zabudowy dla inwestycji polegającej na rozbudowie budynku usługowego „mała gastronomia”, na działkach oznaczonych w ewidencji gruntów nr 6040/57, 6132 położonych przy ul. Kilińskiego w Połańcu,
- Nr 3080/04 w sprawie uzgodnienia projektu decyzji ustalającej warunki zabudowy dla inwestycji polegającej na rozbudowie budynku usługowego, na działce oznaczonej w ewidencji gruntów nr 6040/33 położonej przy ul. Madalińskiego w Połańcu,
- Nr 3081/04 w sprawie uzgodnienia projektu decyzji ustalającej warunki zabudowy dla inwestycji polegającej na budowie budynków mieszkalnych jednorodzinnych wolnostojących oraz budynków gospodarczych, a także warunków podziału działki oznaczonej w ewidencji gruntów nr 6016 położonej przy ul. Mieleckiej w Połańcu,
- Nr 3082/04 w sprawie uzgodnienia projektu decyzji ustalającej warunki zabudowy dla inwestycji polegającej na budowie budynku mieszkalnego wraz z infrastrukturą techniczną, w tym bezodpływowego zbiornika na ścieki, na działce oznaczonej w ewidencji gruntów nr 129/3 położonej w miejscowości Mniszek gm. Małogoszcz,
- Nr 3083/04 w sprawie uzgodnienia projektu decyzji ustalającej warunki zabudowy dla inwestycji polegającej na budowie budynku mieszkalnego jednorodzinnego wraz ze zbiornikiem bezodpływowego na ścieki i z niezbędnymi przyłączami technicznymi, budowie budynku gospodarczego, na działce oznaczonej w ewidencji gruntów nr 457 położonej w miejscowości Mieronice gm. Małogoszcz,
- Nr 3084/04 w sprawie uzgodnienia projektu decyzji ustalającej warunki zabudowy dla inwestycji polegającej na budowie budynku mieszkalnego jednorodzinnego, budynku gospodarczego, zbiornika bezodpływowego na ścieki oraz niezbędnych przyłączy infrastruktury technicznej, na działce oznaczonej w ewidencji gruntów nr 373/5 położonej w miejscowości Kozłów gm. Małogoszcz,
- Nr 3085/04 w sprawie uzgodnienia projektu decyzji ustalającej warunki zabudowy dla inwestycji polegającej na budowie budynku mieszkalnego jednorodzinnego wraz ze zbiornikiem bezodpływowego na ścieki i z niezbędnymi przyłączami technicznymi, na działce oznaczonej w ewidencji gruntów nr 655 położonej w miejscowości Karsznice gm. Małogoszcz,
- Nr 3086/04 w sprawie uzgodnienia projektu decyzji ustalającej warunki zabudowy dla inwestycji polegającej na instalacja By-Passu dla linii nr 1 na istniejącym urządzeniu technologicznym Cementowni w Małogoszczu, na działce oznaczonej w ewidencji gruntów nr 3357/11 położonej przy ul. Warszawskiej w Małogoszczu,

- Nr 3087/04 w sprawie uzgodnienia projektu decyzji ustalającej warunki zabudowy dla inwestycji polegającej na przebudowie i zmianie sposobu użytkowania partery budynku usługowo-mieszkalnego, po byłym Ośrodku Zdrowia wraz z jego rozbudową od strony wschodniej pod potrzeby sklepu z art. spożywczymi, o pow. sprzedaży ca 250m², realizacji urządzeń budowlanych niezbędnych do użytkowania przedmiotowego budynku zgodnie z przeznaczeniem, w szczególności pochylni dla osób niepełnosprawnych, miejsc postojowych 3 miejsca dla obsługi sklepu, 10 miejsc dla klientów w tym 1 dla niepełnosprawnych/, na działce oznaczonej w ewidencji gruntów nr 777/2 położonej przy ul. Pińczowskiej 18 w Działoszycach,
- Nr 3088/04 w sprawie uzgodnienia projektu decyzji ustalającej warunki zabudowy dla inwestycji polegającej na budowie budynku usługowo-handlowego branży odzieżowej o nieprzekraczalnej powierzchni sprzedażowej 100m², na działce oznaczonej w ewidencji gruntów nr 3 położonej przy ul. S. Batorego w Busku-Zdroju,
- Nr 3089/04 w sprawie uzgodnienia projektu decyzji ustalającej warunki zabudowy dla inwestycji polegającej na budowie budynku gospodarczego z przeznaczeniem na podręczny sprzęt gospodarczy wraz z boksem garażowym na samochód osobowy, na działce oznaczonej w ewidencji gruntów nr 575 położonej w miejscowości Kostki Duże gm. Busko-Zdrój,
- Nr 3090/04 w sprawie uzgodnienia projektu decyzji ustalającej warunki zabudowy dla inwestycji polegającej na budowie budynku mieszkalnego jednorodzinnego , budynku gospodarczego oraz zbiornika na nieczystości ciekłe, na działce oznaczonej w ewidencji gruntów nr 318 położonej w miejscowości Szczaworyż gm. Busko-Zdrój,
- Nr 3091/04 w sprawie uzgodnienia projektu decyzji ustalającej warunki zabudowy dla inwestycji polegającej na rozbudowie i nadbudowie istniejącego budynku gospodarczego oraz warunków podziału działki oznaczonej w ewidencji gruntów nr 466 na działki nr 466/1 i 466/2 położonej w miejscowości Pęczelice gm. Busko-Zdrój,
- Nr 3092/04 w sprawie uzgodnienia projektu decyzji ustalającej warunki zabudowy dla inwestycji polegającej na budowie budynku mieszkalnego jednorodzinnego wraz ze zbiornikiem na nieczystości ciekłe oraz budynku gospodarczego, na działce oznaczonej w ewidencji gruntów nr 98/1 położonej w miejscowości Żerniki Górne gm. Busko-Zdrój wraz z podziałem działki oznaczonej w ewidencji gruntów nr 98 na działki nr 98/1 i 98/2 nr,
- Nr 3093/04 w sprawie uzgodnienia projektu decyzji ustalającej warunki zabudowy dla inwestycji polegającej na budowie budynku gospodarczego z przeznaczeniem na przechowywanie narzędzi rolniczych oraz płodów rolnych, na działkach oznaczonych w ewidencji gruntów nr 201/2 i 202/1 położonej w miejscowości Mikułowice gm. Busko-Zdrój,
- Nr 3094/04 w sprawie uzgodnienia projektu decyzji ustalającej warunki zabudowy dla inwestycji polegającej na budowie budynku garażu na samochody dostawcze, na działce oznaczonej w ewidencji gruntów nr 158/25 położonej w miejscowości Mikułowice gm. Busko-Zdrój,
- Nr 3095/04 w sprawie uzgodnienia projektu decyzji ustalającej warunki zabudowy dla inwestycji polegającej na rozbudowie budynku gospodarczo-garażowego w celu ich powiększenia, w granicy z działką o nr ewiden. 73/2, na działce oznaczonej w ewidencji gruntów nr 72 położonej przy ul. Grabowej 8 w Skarżysku-Kamiennej,
- Nr 3096/04 w sprawie uzgodnienia projektu decyzji ustalającej warunki zabudowy dla inwestycji polegającej na budowie budynku mieszkalnego, gospodarczego oraz szczelnego zbiornika na nieczystości ciekłe o poj. do 10 m³, na działkach oznaczonych w ewidencji gruntów nr 260 i 259 położonych w miejscowości Sichów Duży gm. Rytwiany,
- Nr 3097/04 w sprawie uzgodnienia projektu decyzji ustalającej warunki zabudowy dla inwestycji polegającej na przebudowie stropu i więźby dachowej na istniejącym budynku inwentarskim, na działce oznaczonej w ewidencji gruntów nr 694/4 położonej w miejscowości Rytwiany gm. Rytwiany,

- Nr 3098/04 w sprawie uzgodnienia projektu decyzji ustalającej warunki zabudowy dla inwestycji polegającej na budowie budynku mieszkalnego wraz z przyłączem energetycznym, wodociągowym i energetycznym, wodociągowym i kanalizacyjnym oraz budowie zbiornika na ścieki sanitarne, na działce oznaczonej w ewidencji gruntów nr 199/2 położonej w miejscowości Sieradzice gm. Kazimierza Wielka,
- Nr 3099/04 w sprawie uzgodnienia projektu decyzji ustalającej warunki zabudowy dla inwestycji polegającej na rozbudowie istniejącego budynku mieszkalno-gospodarczego, na działce oznaczonej w ewidencji gruntów nr 297/1 położonej w miejscowości Gunów-Wilków gm. Kazimierza Wielka,
- Nr 3100/04 w sprawie uzgodnienia projektu decyzji ustalającej warunki zabudowy dla inwestycji polegającej na budowie garażu na dwa samochody osobowe wraz z pomieszczeniem gospodarczym i przyłączami: energetycznym, wodociągowym i kanalizacyjnym, na działce oznaczonej w ewidencji gruntów nr 1697/6 położonej przy ul. Konstytucji 3 Maja w Kazimierzy Wielkiej,
- Nr 3101/04 w sprawie uzgodnienia projektu decyzji ustalającej warunki zabudowy dla inwestycji polegającej na budowie garażu wraz z pomieszczeniem gospodarczym i przyłączem energetycznym, na działce oznaczonej w ewidencji gruntów nr 1662/2 położonej przy ul. Konstytucji 3 Maja w Kazimierzy Wielkiej,
- Nr 3102/04 w sprawie uzgodnienia projektu decyzji ustalającej warunki zabudowy dla inwestycji polegającej na budowie budynku inwentarskiego z przyłączem energetycznym i wodociągowym, na działce oznaczonej w ewidencji gruntów nr 37 położonej w miejscowości Gunów-Wilków gm. Kazimierza Wielka,
- Nr 3103/04 w sprawie uzgodnienia projektu decyzji ustalającej warunki zabudowy dla inwestycji polegającej na budowie budynku gospodarczego z garażem na samochód osobowy z częścią magazynową wraz z przyłączem energetycznym i zjazdem z ulicy, na działce oznaczonej w ewidencji gruntów nr 264/2 położonej przy ul. Nowa Wieś w Kazimierzy Wielkiej,
- Nr 3104/04 w sprawie uzgodnienia projektu decyzji ustalającej warunki zabudowy dla inwestycji polegającej na rozbudowie budynku mieszkalnego od strony północno-wschodniej oraz południowo-wschodniej, na działce oznaczonej w ewidencji gruntów nr 968 położonej przy ul. Kwiatowej 15 w Kazimierzy Wielkiej,
- Nr 3105/04 w sprawie uzgodnienia projektu decyzji ustalającej warunki zabudowy dla inwestycji polegającej na rozbudowie budynku mieszkalnego o dobudowę ganku wraz z podziałem działki oznaczonej w ewidencji gruntów nr 97 położonej przy ul. Piekoszowskiej 315 w Kielcach,
- Nr 3106/04 w sprawie uzgodnienia projektu decyzji ustalającej warunki zabudowy dla inwestycji polegającej na zmianie sposobu użytkowania lokalu mieszkalnego na salon fryzjerski w budynku mieszkalno-usługowym, na działce oznaczonej w ewidencji gruntów nr 226 położonej przy ul. Dużej 8 w Kielcach,
- Nr 3107/04 w sprawie uzgodnienia projektu decyzji ustalającej warunki zabudowy dla inwestycji polegającej na budowie budynku mieszkalnego jednorodzinnego parterowego z poddaszem użytkowym, garażu wolnostojącego oraz zjazdu na działkę, na działce oznaczonej w ewidencji gruntów nr 573 położonej przy ul. Górników Staszicowskich w Kielcach,
- Nr 3108/04 w sprawie uzgodnienia projektu decyzji ustalającej warunki zabudowy dla inwestycji polegającej na budowie jednorodzinnego budynku mieszkalnego wolnostojącego z poddaszem użytkowym i garażem oraz wjazdu od strony ul. Kalinowej, na działce oznaczonej w ewidencji gruntów nr 89 obręb 10130 arkusz 2 położonej u zbiegu ul. Łanowej i Kalinowej w Kielcach,
- Nr 3109/04 w sprawie uzgodnienia projektu decyzji ustalającej warunki zabudowy dla inwestycji polegającej na rozbudowie istniejącego budynku mieszkalnego segmentu w zabudo-

- wie bliźniaczej, na działce oznaczonej w ewidencji gruntów nr 748 obręb 10109 arkusz 9 położonej przy ul. Piastowskiej 9 w Kielcach,
- Nr 3110/04 w sprawie uzgodnienia projektu decyzji ustalającej warunki zabudowy dla inwestycji polegającej na budowie budynku garażowo-gospodarczego, na działce oznaczonej w ewidencji gruntów nr 866 obręb 014 arkusz 2 położonej przy ul. Bernardyńskiej w Kielcach,
 - Nr 3111/04 w sprawie uzgodnienia projektu decyzji ustalającej warunki zabudowy dla inwestycji polegającej na budowie garażu, na działce oznaczonej w ewidencji gruntów nr 173 obręb 05 położonej przy ul. Helenówek 31 w Kielcach,
 - Nr 3112/04 w sprawie uzgodnienia projektu decyzji ustalającej warunki zabudowy dla inwestycji polegającej na rozbudowie istniejącego budynku garażowo-gospodarczego o pomieszczenia gospodarcze, na działkach oznaczonych w ewidencji gruntów nr 208/2, 208/4 obręb 025 położonych przy ul. Prochownia 17 w Kielcach,
 - Nr 3113/04 w sprawie uzgodnienia projektu decyzji ustalającej warunki zabudowy dla inwestycji polegającej na rozbudowie istniejącego budynku usługowo-mieszkalnego z przeznaczeniem na cele biurowo-usługowe i związanych z budynkiem urządzeń techniczno-budowlanych, na działce oznaczonej w ewidencji gruntów nr 409 obręb 17 położonej przy ul. Bodzentyńskiej 32 w Kielcach,
 - Nr 3114/04 w sprawie uzgodnienia projektu decyzji ustalającej warunki zabudowy dla inwestycji polegającej na zmianie sposobu użytkowania pawilonu usługowo-handlowego w budowie z przeznaczeniem na cele mieszkalne, na działce oznaczonej w ewidencji gruntów nr 812 obręb 17 arkusz 10 położonej przy ul. Sandomierskiej w Kielcach,
 - Nr 3115/04 w sprawie uzgodnienia projektu decyzji ustalającej warunki zabudowy dla inwestycji polegającej na zmianie sposobu użytkowania pawilonu handlowego na pawilon małej gastronomii, na działce oznaczonej w ewidencji gruntów nr 612/4 obręb 17 arkusz 8 położonej przy ul. Pomorskiej 28a w Kielcach,
 - Nr 3116/04 w sprawie uzgodnienia projektu decyzji ustalającej warunki zabudowy dla inwestycji polegającej na przebudowie mieszkalnej części parteru budynku mieszkalno-usługowego, związanej ze zmianą sposobu użytkowania na cele handlowe wraz z budową schodów wejściowych, na działce oznaczonej w ewidencji gruntów nr 1306 obręb 17 arkusz 12 położonej u zbiegu ul. Żeromskiego 42 i ul. Prostej 15 w Kielcach,
 - Nr 3117/04 w sprawie uzgodnienia projektu decyzji ustalającej warunki zabudowy dla inwestycji polegającej na przebudowie części strychu dwukondygnacyjnego budynku mieszkalno-usługowo-handlowego, związanej ze zmianą sposobu użytkowania na cele mieszkalne, na działce oznaczonej w ewidencji gruntów nr 361 obręb 17 arkusz 6 położonej przy ul. Warszawskiej 6 w Kielcach,
 - Nr 3118/04 w sprawie uzgodnienia projektu decyzji ustalającej warunki zabudowy dla inwestycji polegającej na budowie dwukondygnacyjnego /parter z użytkowym poddaszem / budynku mieszkalnego jednorodzinnego wraz z urządzeniami techniczno-budowlanymi związanymi z budynkiem, bezodpływowego zbiornika ścieków oraz wjazdu, na działce oznaczonej w ewidencji gruntów nr 622 obręb 30 arkusz 21 położonej przy ul. Ściegiennego w Kielcach,
 - Nr 3119/04 w sprawie uzgodnienia projektu decyzji ustalającej warunki zabudowy dla inwestycji polegającej na nadbudowie budynku mieszkalnego jednorodzinnego z przeznaczeniem na cele mieszkalne, na działce oznaczonej w ewidencji gruntów nr 849 obręb 32 arkusz 7 położonej przy ul. Łopianowej 1 w Kielcach,
 - Nr 3120/04 w sprawie uzgodnienia projektu decyzji ustalającej warunki zabudowy dla inwestycji polegającej na budowie jednokondygnacyjnego budynku usługowego /gabinet stomatologiczny/, na działce oznaczonej w ewidencji gruntów nr 927/1 obręb 017 położonej przy ul. L. Wawrzyńskiej 23 w Kielcach,

- Nr 3121/04 w sprawie uzgodnienia projektu decyzji ustalającej warunki zabudowy dla inwestycji polegającej na budowie budynku usługowo-mieszkalnego wraz z niezbędnymi urządzeniami techniczno-budowlanymi, na działce oznaczonej w ewidencji gruntów nr 3 obręb 024 położonej przy ul. Wojska Polskiego 6 w Kielcach,
- Nr 3122/04 w sprawie uzgodnienia projektu decyzji ustalającej warunki zabudowy dla inwestycji polegającej na budowie budynku mieszkalnego jednorodzinnego wraz z urządzeniami techniczno-budowlanymi związanymi z budynkiem, na działce oznaczonej w ewidencji gruntów nr 988 położonej przy ul. Za Walcownią w Kielcach i budowie zjazdu z ul. Za Walcownią,
- Nr 3123/04 w sprawie uzgodnienia projektu decyzji ustalającej warunki zabudowy dla inwestycji polegającej na budowie budynku mieszkalnego jednorodzinnego wraz z urządzeniami techniczno-budowlanymi związanymi z budynkiem, na działkach oznaczonych w ewidencji gruntów nr 43 i 47/1 położonych przy ul. Rzeczej w Kielcach,
- Nr 3124/04 w sprawie uzgodnienia projektu decyzji ustalającej warunki zabudowy dla inwestycji polegającej na nadbudowie budynku mieszkalnego jednorodzinnego o poddasze mieszkalne, na działce oznaczonej w ewidencji gruntów nr 257 położonej przy ul. Batalionów Chłopskich w Kielcach,
- Nr 3125/04 w sprawie uzgodnienia projektu decyzji ustalającej warunki zabudowy dla inwestycji polegającej na nadbudowie budynku mieszkalnego jednorodzinnego parterowego o jedna kondygnację, na działce oznaczonej w ewidencji gruntów nr 140/1 położonej przy ul. Batalionów Chłopskich 98 w Kielcach,
- Nr 3126/04 w sprawie uzgodnienia projektu decyzji ustalającej warunki zabudowy dla inwestycji polegającej na budowie budynku mieszkalnego wielorodzinnego o czterech lokalach mieszkalnych wraz z urządzeniami techniczno-budowlanymi związanymi z obiektem i zjazdem z ulicy Maślanej, na działce oznaczonej w ewidencji gruntów nr 147 obręb 15 położonej przy ul. Maślanej 16 w Kielcach,
- Nr 3127/04 w sprawie uzgodnienia projektu decyzji ustalającej warunki zabudowy dla inwestycji polegającej na budowie jednostanowiskowej linii diagnostycznej wraz z niezbędnymi urządzeniami techniczno-budowlanymi, na działce oznaczonej w ewidencji gruntów nr 221/48 położonej przy ul. 1 Maja w Kielcach,
- Nr 3128/04 w sprawie uzgodnienia projektu decyzji ustalającej warunki zabudowy dla inwestycji polegającej na budowie budynku mieszkalnego jednorodzinnego z trzema pokojami dla agroturystyki umieszczonymi na parterze, realizacji urządzeń budowlanych niezbędnych do użytkowania przedmiotowego budynku zgodnie z przeznaczeniem, na działce oznaczonej w ewidencji gruntów nr 38/4 obręb 16 położonej w mieście Pińczów,
- Nr 3129/04 w sprawie uzgodnienia projektu decyzji ustalającej warunki zabudowy dla inwestycji polegającej na przebudowie części istniejącego budynku, użytkowanej jako punkt wkładania gołębi pocztowych, polegającej na obudowaniu ścian wypełnionych blachą, pustakami z betonu komórkowego wraz z wykonaniem elewacji, realizacji urządzeń budowlanych niezbędnych do użytkowania przedmiotowego budynku zgodnie z przeznaczeniem, na działce oznaczonej w ewidencji gruntów nr 26/7 obręb 12 położonej przy ul. Pałęki w Pińczowie,
- Nr 3130/04 w sprawie uzgodnienia projektu decyzji ustalającej warunki zabudowy dla inwestycji polegającej na budowie budynku mieszkalnego jednorodzinnego wolnostojącego, realizacji urządzeń budowlanych niezbędnych do użytkowania przedmiotowego budynku zgodnie z przeznaczeniem, na działce oznaczonej w ewidencji gruntów nr 234/1 położonej w miejscowości Łabędziów gm. Morawica,
- Nr 3131/04 w sprawie uzgodnienia projektu decyzji ustalającej warunki zabudowy dla inwestycji polegającej na budowie budynku mieszkalnego jednorodzinnego wolnostojącego, budowie budynku garażowego, realizacji urządzeń budowlanych niezbędnych do ich użytko-

- wania zgodnie z przeznaczeniem, na działce oznaczonej w ewidencji gruntów nr 537/18 położonej w miejscowości Piaseczna Górka gm. Morawica,
- Nr 3132/04 w sprawie uzgodnienia projektu decyzji ustalającej warunki zabudowy dla inwestycji polegającej na zmianie sposobu użytkowania części budynku gospodarczego na cele usługowo-administracyjne, w budynku gospodarczym, na działce oznaczonej w ewidencji gruntów nr 6/7 położonej przy ul. Kieleckiej 30 w Morawicy,
 - Nr 3133/04 w sprawie uzgodnienia projektu decyzji ustalającej warunki zabudowy dla inwestycji polegającej na budowie budynku mieszkalnego jednorodzinnego wolnostojącego, realizacji urządzeń budowlanych niezbędnych do jego użytkowania zgodnie z przeznaczeniem, na działce oznaczonej w ewidencji gruntów nr 962/7 położonej w miejscowości Bilcza-Podsukowie gm. Morawica,
 - Nr 3134/04 w sprawie uzgodnienia projektu decyzji ustalającej warunki zabudowy dla inwestycji polegającej na budowie budynku mieszkalnego jednorodzinnego wolnostojącego, realizacji urządzeń budowlanych niezbędnych do użytkowania obiektów zgodnie z przeznaczeniem, na działce oznaczonej w ewidencji gruntów nr 52/2 położonej w miejscowości Wola Morawicka gm. Morawica,
 - Nr 3135/04 w sprawie uzgodnienia projektu decyzji ustalającej warunki zabudowy dla inwestycji polegającej na nadbudowie budynku mieszkalnego wykorzystując poddasze na cele mieszkaniowe, na działce oznaczonej w ewidencji gruntów nr 4754 położonej przy ul. Spokojnej w Modliszewicach gm. Końskie,
 - Nr 3136/04 w sprawie uzgodnienia projektu decyzji ustalającej warunki zabudowy dla inwestycji polegającej na rozbudowie istniejącego budynku mieszkalnego o pomieszczenia mieszkalne oraz część piwniczną wraz z rozbudową istniejącej instalacji wewnętrznej, na działce oznaczonej w ewidencji gruntów nr 742/3 położonej przy ul. Wschodniej w Młynie Nieświńskim gm. Końskie,
 - Nr 3137/04 w sprawie uzgodnienia projektu decyzji ustalającej warunki zabudowy dla inwestycji polegającej na rozbudowie istniejącego budynku mieszkalnego o klatkę schodową wraz z rozbudową istniejącej instalacji wewnętrznej, na działce oznaczonej w ewidencji gruntów nr 903/2 położonej przy ul. Polnej w Sierosławicach gm. Końskie,
 - Nr 3138/04 w sprawie uzgodnienia projektu decyzji ustalającej warunki zabudowy dla inwestycji polegającej na rozbudowie polegającej na dobudowie do przedmiotowego budynku mieszkalnego od strony północnej: łazienki, wiatrołapu i klatki schodowej oraz nadbudowie o poddasze mieszkalne nad częścią rozbudowywaną wraz z rozbudową instalacji wewnętrznej, budową zbiornika na nieczystości ciekłe i przyłącza wodociągowego, na działce oznaczonej w ewidencji gruntów nr 572 położonej przy ul. Odludnej w Rogowie gm. Końskie,
 - Nr 3139/04 w sprawie uzgodnienia projektu decyzji ustalającej warunki zabudowy dla inwestycji polegającej na nadbudowie budynku mieszkalnego z wykorzystaniem poddasza na cele mieszkaniowe, na działce oznaczonej w ewidencji gruntów nr 311 położonej w miejscowości Trzemoszna gm. Końskie,
 - Nr 3140/04 w sprawie uzgodnienia projektu decyzji ustalającej warunki zabudowy dla inwestycji polegającej na budowie instalacji zewnętrznej gazu do budynku mieszkalnego, na działce oznaczonej w ewidencji gruntów nr 10 położonej w miejscowości Koczvara gm. Końskie,
 - Nr 3141/04 w sprawie uzgodnienia projektu decyzji ustalającej warunki zabudowy dla inwestycji polegającej na przebudowie więźby dachowej istniejącego budynku wraz z rozbudową istniejącej instalacji, na działce oznaczonej w ewidencji gruntów nr 4256/5 położonej przy ul. Gimnazjalnej w Końskich,
 - Nr 3142/04 w sprawie uzgodnienia projektu decyzji ustalającej warunki zabudowy dla inwestycji polegającej na budowie budynku mieszkalnego jednorodzinnego wraz z przyłączami:

- wodociągowym, energetycznym i kanalizacji sanitarnej oraz budowie zbiornika na nieczystości ciekłe, na działkach oznaczonych w ewidencji gruntów nr 886/5 i 888/6 położonych w miejscowości Brody gm. Końskie,
- Nr 3143/04 w sprawie uzgodnienia projektu decyzji ustalającej warunki zabudowy dla inwestycji polegającej na budowie garażu metalowego, na działkach oznaczonych w ewidencji gruntów nr 4578/3 i 4579/4 położonych w Końskich oraz budowie zjazdu indywidualnego na te działki,
 - Nr 3144/04 w sprawie uzgodnienia projektu decyzji ustalającej warunki zabudowy dla inwestycji polegającej na rozbudowie istniejącego budynku mieszkalnego parterowego po stronie północnej bezpośrednio przy granicy z sąsiednią z działką nr 634, oraz budowie zbiornika szczelnego na ścieki sanitarne o poj. do 9,0m³ z przykanalikiem, na działce oznaczonej w ewidencji gruntów nr 632 położonej przy ul. Ostrowieckiej 69 w miejscowości Janik gm. Kunów,
 - Nr 3145/04 w sprawie uzgodnienia projektu decyzji ustalającej warunki zabudowy dla inwestycji polegającej na budowie budynku gospodarczo-garażowego o wym. ok. 6x10m do obsługi gospodarstwa, na działce oznaczonej w ewidencji gruntów nr 871 położonej przy ul. Ostrowieckiej 114 w miejscowości Janik gm. Kunów,
 - Nr 3146/04 w sprawie uzgodnienia projektu decyzji ustalającej warunki zabudowy dla inwestycji polegającej na przebudowie istniejącego budynku handlowego wraz ze zmianą sposobu użytkowania z budynku handlowego na budynek mieszkalny, na działce oznaczonej w ewidencji gruntów nr 49/1 położonej w miejscowości Doły Biskupie 123 gm. Kunów,
 - Nr 3147/04 w sprawie uzgodnienia projektu decyzji ustalającej warunki zabudowy dla inwestycji polegającej na budowie budynku mieszkalnego jednorodzinnego parterowego z poddaszem użytkowym o wym. ok. 12x12m z garażem wbudowanym, budowie budynku gospodarczego o pow. zab. do 50m² oraz budowie bezodpływowego zbiornika na ścieki o poj. do 9,0 m³ wraz z przykanalikiem i budowie zjazdów z drogi gminnej, na działce oznaczonej w ewidencji gruntów nr 115/5 położonej przy ul. Borowej w miejscowości Wymysłów gm. Kunów,
 - Nr 3148/04 w sprawie uzgodnienia projektu decyzji ustalającej warunki zabudowy dla inwestycji polegającej na zmianie sposobu użytkowania istniejącego pawilonu o funkcji handlowej na pawilon o funkcji gastronomicznej /pawilon małej gastronomii/, na działce oznaczonej w ewidencji gruntów nr 275 położonej przy ul. Fabrycznej 13 w Kunowie,
 - Nr 3149/04 w sprawie uzgodnienia projektu decyzji ustalającej warunki zabudowy dla inwestycji polegającej na rozbudowie budynku mieszkalnego w części dotyczącej garażu, polegającej na dobudowie do garażu w kierunku wschodnim pomieszczenia o wym. 8x3,5 m wraz ze zmianą użytkowania garażu z przeznaczeniem na usługi gastronomiczne –bar piwny, na działce oznaczonej w ewidencji gruntów nr 52/2 położonej przy ul. Grabowieckiej 30A w Kunowie,
 - Nr 3150/04 w sprawie uzgodnienia projektu decyzji ustalającej warunki zabudowy dla inwestycji polegającej na zmianie sposobu użytkowania małej gastronomii na sklep spożywczy na parterze oraz pomieszczeń socjalno-biurowych na pomieszczenia mieszkalne w istniejącym budynku handlowym, na działkach oznaczonych w ewidencji gruntów nr 571/1 i 572/9 położonych przy ul. Reja w Starachowicach,
 - Nr 3151/04 w sprawie uzgodnienia projektu decyzji ustalającej warunki zabudowy dla inwestycji polegającej na budowie budynku magazynowego dla potrzeb istniejącego zakładu montażu okien z profili PVC, na działkach oznaczonych w ewidencji gruntów nr 845/1, 845/3, 845/4 położonych przy ul. Składowej w Starachowicach,
 - Nr 3152/04 w sprawie uzgodnienia projektu decyzji ustalającej warunki zabudowy dla inwestycji polegającej na rozbudowie i nadbudowie istniejącego budynku mieszkalnego jedno-

- rodzinnego wraz z urządzeniami budowlanymi, na działce oznaczonej w ewidencji gruntów nr 917 położonej przy ul. Tatrzańskiej w Starachowicach,
- Nr 3153/04 w sprawie uzgodnienia projektu decyzji ustalającej warunki zabudowy dla inwestycji polegającej na zmianie sposobu użytkowania budynku administracyjno-warsztatowego na niepubliczne gimnazjum wraz z urządzeniami budowlanymi, na działce oznaczonej w ewidencji gruntów nr 6/9 położonej przy ul. Radomskiej w Starachowicach,
 - Nr 3154/04 w sprawie uzgodnienia projektu decyzji ustalającej warunki zabudowy dla inwestycji polegającej na rozbudowie i nadbudowie istniejącego budynku mieszkalnego jednorodzinnego wraz z urządzeniami budowlanymi, na działce oznaczonej w ewidencji gruntów nr 640 położonej przy ul. Ostrowieckiej w Starachowicach,
 - Nr 3155/04 w sprawie uzgodnienia projektu decyzji ustalającej warunki zabudowy dla inwestycji polegającej na budowie jednorodzinnego budynku mieszkalnego z garażem i z niezbędnymi urządzeniami techniczno-budowlanymi w tym zjazdu, na działce oznaczonej w ewidencji gruntów nr 1387/1 położonej przy ul. Sitkówka w Chęcinach,
 - Nr 3156/04 w sprawie uzgodnienia projektu decyzji ustalającej warunki zabudowy dla inwestycji polegającej na budowie jednorodzinnego budynku mieszkalnego oraz budynku garażowo-gospodarczego z niezbędnymi urządzeniami techniczno-budowlanymi i zjazdem, na działce oznaczonej w ewidencji gruntów nr 266/2 położonej w miejscowości Wolica gm. Chęciny,
 - Nr 3157/04 w sprawie uzgodnienia projektu decyzji ustalającej warunki zabudowy dla inwestycji polegającej na rozbudowie istniejącego budynku mieszkalnego, na działce oznaczonej w ewidencji gruntów nr 205/1 położonej w miejscowości Skiby 233A gm. Chęciny,
 - Nr 3158/04 w sprawie uzgodnienia projektu decyzji ustalającej warunki zabudowy dla inwestycji polegającej na zmianie sposobu użytkowania budynku gospodarczego na budynek mieszkalny, na działce oznaczonej w ewidencji gruntów nr 70 położonej w miejscowości Celiny gm. Chmielnik,
 - Nr 3159/04 w sprawie uzgodnienia projektu decyzji ustalającej warunki zabudowy dla inwestycji polegającej na budowie budynku mieszkalnego wraz z niezbędnymi elementami urządzeń budowlanych, na działce oznaczonej w ewidencji gruntów nr 146/4 położonej w miejscowości Przededworze gm. Chmielnik,
 - Nr 3160/04 w sprawie uzgodnienia projektu decyzji ustalającej warunki zabudowy dla inwestycji polegającej na budowie budynku mieszkalnego jednorodzinnego wolnostojącego z wbudowanym garażem oraz budowie zbiornika na nieczystości płynne, na działce oznaczonej w ewidencji gruntów nr 28 położonej w miejscowości Szymanowice Dolne gm. Klimontów,
 - Nr 3161/04 w sprawie uzgodnienia projektu decyzji ustalającej warunki zabudowy dla inwestycji polegającej na budowie budynku gospodarczo garażowego, na działce oznaczonej w ewidencji gruntów nr 725/2 położonej w miejscowości Klimontów gm. Klimontów,
 - Nr 3162/04 w sprawie uzgodnienia projektu decyzji ustalającej warunki zabudowy dla inwestycji polegającej na budowie budynku garażowego na dwa stanowiska dla samochodów osobowych, na działce oznaczonej w ewidencji gruntów nr 1458 położonej w miejscowości Klimontów gm. Klimontów,
 - Nr 3163/04 w sprawie uzgodnienia projektu decyzji ustalającej warunki zabudowy dla inwestycji polegającej na rozbudowie budynku mieszkalnego jednorodzinnego wolnostojącego, budowie budynku gospodarczo garażowego, na działce oznaczonej w ewidencji gruntów nr 544 położonej w miejscowości Klimontów gm. Klimontów,
 - Nr 3164/04 w sprawie uzgodnienia projektu decyzji ustalającej warunki zabudowy dla inwestycji polegającej na budowie budynku gospodarczego, budowie budynku gospodarczo garażowego, na działce oznaczonej w ewidencji gruntów nr 1598/1 położonej w miejscowości Nawodzice gm. Klimontów,

- Nr 3165/04 w sprawie uzgodnienia projektu decyzji ustalającej warunki zabudowy dla inwestycji polegającej na rozbudowie budynku mieszkalnego, na działkach oznaczonych w ewidencji gruntów nr 75/3 i 75/2 położonej w miejscowości Drugnia Rządowa gm. Pierzchnica,
- Nr 3166/04 w sprawie uzgodnienia projektu decyzji ustalającej warunki zabudowy dla inwestycji polegającej na budowie budynku mieszkalnego jednorodzinnego, budynku gospodarczego i zbiornika na ścieki sanitarne, na działkach oznaczonych w ewidencji gruntów nr 343 i 344 położonych w miejscowości Plenna gm. Radoszyce,
- Nr 3167/04 w sprawie uzgodnienia projektu decyzji ustalającej warunki zabudowy dla inwestycji polegającej na budowie zbiornika do magazynowania ciekłego tlenu, na działce oznaczonej w ewidencji gruntów nr 840 położonej w miejscowości Sudół gm. Bodzechów,
- Nr 3168/04 w sprawie uzgodnienia projektu decyzji ustalającej warunki zabudowy dla inwestycji polegającej na budowie szczelnego zbiornika na nieczystości ciekłe z przykalanikiem kanalizacyjnym, na działce oznaczonej w ewidencji gruntów nr 367 położonej w miejscowości Wólka Bodzechowska gm. Bodzechów,
- Nr 3169/04 w sprawie uzgodnienia projektu decyzji ustalającej warunki zabudowy dla inwestycji polegającej na budowie budynku mieszkalnego jednorodzinnego z infrastrukturą techniczną oraz rozbudowie i nadbudowie istniejącego budynku mieszkalnego, budowie zbiornika na nieczystości ciekłe i dobudowie wiaty do istniejącego budynku gospodarczego, na działce oznaczonej w ewidencji gruntów nr 373 położonej w miejscowości Goździelin gm. Bodzechów,
- Nr 3170/04 w sprawie uzgodnienia projektu decyzji ustalającej warunki zabudowy dla inwestycji polegającej na budowie budynku mieszkalnego jednorodzinnego z infrastrukturą techniczną, budowie zbiornika na nieczystości ciekłe z przykalanikiem kanalizacyjnym, budowie zjazdu z drogi gminnej, garażu samochodowego dwustanowiskowego, na działce oznaczonej w ewidencji gruntów nr 409 położonej w miejscowości Denkówki Osiedle gm. Bodzechów,
- Nr 3171/04 w sprawie uzgodnienia projektu decyzji ustalającej warunki zabudowy dla inwestycji polegającej na zalesieniu działki oznaczonej w ewidencji gruntów nr 222/2 na pow. 0.95 ha położonej w miejscowości Magonie gm. Bodzechów,
- Nr 3172/04 w sprawie uzgodnienia projektu decyzji ustalającej warunki zabudowy dla inwestycji polegającej na zmianie przeznaczenia pomieszczeń gospodarczych na cele handlowe, w budynku będącym w trakcie realizacji jako budynek mieszkalny jednorodzinny, na działce oznaczonej w ewidencji gruntów nr 111 położonej przy ul. Przedborskiej 20 w Łopusznie,
- Nr 3173/04 w sprawie uzgodnienia projektu decyzji ustalającej warunki zabudowy dla inwestycji polegającej na budowie budynku obory wraz z koniecznymi urządzeniami technicznymi / w tym szambo/, na działce oznaczonej w ewidencji gruntów nr 332 położonej w miejscowości Sarbice Drugie 135 gm. Łopuszno,
- Nr 3174/04 w sprawie uzgodnienia projektu decyzji ustalającej warunki zabudowy dla inwestycji polegającej na budowie budynku mieszkalnego jednorodzinnego wraz z koniecznymi urządzeniami technicznymi / w tym szambo/oraz zjazdu z drogi powiatowej, na działce oznaczonej w ewidencji gruntów nr 1015/3 położonej w miejscowości Gnieździska gm. Łopuszno,
- Nr 3175/04 w sprawie uzgodnienia projektu decyzji ustalającej warunki zabudowy dla inwestycji polegającej na budowie budynku mieszkalnego wraz z rozbiórką istniejącego budynku mieszkalnego, budowie szczelnego zbiornika na nieczystości ciekłe w ramach istniejącego siedliska zagrodowego, na działkach oznaczonych w ewidencji gruntów nr 552, 553 położonych w miejscowości Roztylice gm. Waśniów,

- Nr 3176/04 w sprawie uzgodnienia projektu decyzji ustalającej warunki zabudowy dla inwestycji polegającej na nadbudowie budynku mieszkalnego, na działce oznaczonej w ewidencji gruntów nr 145/4 położonej w miejscowości Waśniów gm. Waśniów,
- Nr 3177/04 w sprawie uzgodnienia projektu decyzji ustalającej warunki zabudowy dla inwestycji polegającej na budowie budynku mieszkalnego jednorodzinnego wraz z instalacjami, przyłączami i zbiornikiem na ścieki, na działce oznaczonej w ewidencji gruntów nr 287 położonej w miejscowości Świślina gm. Pawłów,
- Nr 3178/04 w sprawie uzgodnienia projektu decyzji ustalającej warunki zabudowy dla inwestycji polegającej na budowie budynku gospodarczego, na działce oznaczonej w ewidencji gruntów nr 1024 położonej w mieście Ćmielów gm. Ćmielów,
- Nr 3179/04 w sprawie uzgodnienia projektu decyzji ustalającej warunki zabudowy dla inwestycji polegającej na budowie budynku mieszkalnego jednorodzinnego w zabudowie mieszkaniowej jednorodzinnej wraz z przyłączami: wodociągowym, energii elektrycznej, gazu oraz odprowadzeniu ścieków w oparciu o istniejące sieci, na działkach oznaczonych w ewidencji gruntów nr 1037, 1038 położonych przy ul. Armii Krajowej w Opatowie,
- Nr 3180/04 w sprawie uzgodnienia projektu decyzji ustalającej warunki zabudowy dla inwestycji polegającej na budowie budynku magazynowo-handlowego, na działkach oznaczonych w ewidencji gruntów nr 1232/2 i 1233/3 położonych przy ul. Wójczańskiej w Pacanowie,
- Nr 3181/04 w sprawie uzgodnienia projektu decyzji ustalającej warunki zabudowy dla inwestycji polegającej na budowie piwnicy w zachodniej granicy działki /dobudowanej do istniejącego budynku usługowo-mieszkalnego/, usytuowanej całkowicie poniżej poziomu terenu z przejściem z istniejącego budynku usługowo-mieszkalnego służącej do jego obsługi, na działce oznaczonej w ewidencji gruntów nr 108 położonej przy ul. Targowej 1 w Ostrowcu Świętokrzyskim.

Ad.2

W tej części posiedzenia Zarządu uczestniczył P.W.Młynarczyk, Dyrektor Departamentu Infrastruktury.

Projekty / 10 / postanowień przez Zarząd Województwa Świętokrzyskiego o uzgodnienie projektu decyzji o warunkach zabudowy dla zamierzenia inwestycyjnego polegającego na budowie budynku mieszkalnego na działkach położonych przy drodze wojewódzkiej członkowie Zarządu otrzymali na piśmie /Zał. Nr 3/.

Zarząd jednogłośnie podjął następujące postanowienia:

- Nr 3182/04 w sprawie o uzgodnienie projektu decyzji ustalającego warunki zabudowy dla zamierzenia inwestycyjnego polegającego na modernizacji i rozbudowie istniejącego Zakładu Rzeźniczo-Wędliniarskiego Pana Józefa Bartosa właściciela Zakładu Pracy Chronionej- Zakładu Nr 2 – ubojni trzody chlewnej i bydła z rozbiorem mięsa, budowie budynku mroźni z funkcją pralni, garaży i warsztatu obsługującego zakład produkcyjny, myjnia samochodów dostarczających żywiec wraz z osadnikiem do gromadzenia nieczystości, budowie parkingu oraz drugiego wjazdu dla dostaw żywca (oddzielnie funkcji brudnej i czystej) wraz z niezbędną infrastrukturą techniczną, położonej na nieruchomości oznaczonych w ewidencji gruntów nr 1578/69, 1578/55, 1578/70, 1578/275, 1578/276 w m. Piekoszów przy ul. Czarnowskiej 52 b, z uwagi na przyleganie terenu inwestycji do pasa drogi wojewódzkiej Nr 786.,
- Nr 3183/04 w sprawie o uzgodnienie projektu decyzji ustalającego warunki zabudowy dla zamierzenia inwestycyjnego polegającego na rozbudowie i nadbudowie istniejącego zakładu piekarniczego, przewidziana do realizacji na działkach oznaczonych w ewidencji gruntów nr 805/1, 805/11, 805,12 i 802/2 położonych we Włoszczowie przy ulicy Młynarskiej

- 60,
- z uwagi na przyleganie terenu inwestycji do pasa drogi wojewódzkiej Nr 742,
- Nr 3184/04 w sprawie o uzgodnienie projektu decyzji ustalającego warunki zabudowy dla zamierzenia inwestycyjnego polegającego na budowie budynku mieszkalnego jednorodzin- nego wraz z przyłączami: wodociągowym, energetycznym i kanalizacji sanitarnej, budowie zbiornika na nieczystości ciekłe oraz zjazdu indywidualnego na działce oznaczonej w ewi- dencji gruntów 18/1 w Wincentowie, z uwagi na przyleganie inwestycji do pasa drogi wo- jewódzkiej Nr 728,
 - Nr 3185/04 w sprawie o uzgodnienie projektu decyzji ustalającej lokalizację celu publicz- nego dla zamierzenia inwestycyjnego pod nazwą „Ekorozwój Ponidzia –aktywacja gospo- darcza Gminy Pińczów poprzez budowę kanalizacji sanitarnej i sieci wodociągowej”,
 - Nr 3186/04 w sprawie o uzgodnienie projektu decyzji ustalającej warunki zabudowy dla zamierzenia inwestycyjnego polegającego na budowie budynku gospodarczego wraz z ko- niecznymi urządzeniami technicznymi na działce oznaczonej w ewidencji gruntów nr 1014 położonych w Bielinach Kapitulnych ul. Kielecka 90, z uwagi na przyleganie terenu inwe- stycji do pasa drogi wojewódzkiej Nr 753,
 - Nr 3187/04 w sprawie o uzgodnienie projektu decyzji o ustaleniu lokalizacji inwestycji celu publicznego polegającej na budowie chodnika przyjezdniowego wzdłuż drogi wojewódzkiej nr 756 na odcinku Pawłów – Bostów Stary od km 7+715 do km 13+800 z poszerzeniem jezdni o 0.5 m, budową zatok autobusowych, przebudową rowów przydrożnych, budową muru oporowego, odwodnieniem i umocnieniem placu postojowego w Chybicach oraz bu- dową zjazdów na posesję, do realizacji na działkach oznaczonych w ewidencji gruntów nr 351 we wsi Pawłów, nr 154 i 185 we wsi Ambrożów, nr 16 we wsi Chybice, nr 9 we wsi Nowy Bostów i nr 189 we wsi Stary Bostów,
 - Nr 3188/04 w sprawie o uzgodnienie projektu decyzji ustalającego warunki zabudowy dla zamierzenia inwestycyjnego polegającego na rozbudowie budynku handlowego o zaplecze magazynowe i sanitarne, bez powierzchni sprzedażowej, na działce o nr ewid. 998 usytu- owanej w Nizinach, z uwagi na przyleganie terenu inwestycji do pasa drogi wojewódzkiej Nr 757,
 - Nr 3189/04 w sprawie o uzgodnienie projektu decyzji o ustaleniu lokalizacji inwestycji celu publicznego w zakresie urządzeń infrastruktury technicznej do przesyłania ścieków - bu- dowa kanalizacji sanitarnej wraz z przyłączami w miejscowościach: Włoszczowice, Górki, Umianowice, Kije, Lipnik, Hajdaszek, z uwagi na przyleganie terenu inwestycji do pasa drogi wojewódzkiej nr 766,
 - Nr 3190/04 w sprawie o uzgodnienie projektu decyzji o ustaleniu lokalizacji inwestycji celu publicznego w zakresie urządzeń infrastruktury technicznej do zaopatrzenia ludności w wo- dę – budowa wodociągu rozdzielczego wraz z przyłączeniami na terenie miejscowości: Włoszczowice, Górki, Wymysłów, Umianowice, Hajdaszek, Kokot, Kliszów, Rębów, Bor- czyn, Wierzbica ; modernizacja istniejącego ujęcia i budowa zbiornika wyrównawczego wraz z budynkiem technologicznym w miejscowości Górki; z uwagi na przyleganie terenu inwestycji do pasa drogi wojewódzkiej nr 766,
 - Nr 3191/04 w sprawie o uzgodnienie projektu decyzji o ustalenie lokalizacji inwestycji celu publicznego w zakresie urządzeń komunikacji pieszej i kołowej – budowa chodnika wzdłuż drogi wojewódzkiej Nr 766 w miejscowości Włoszczowice wraz z budową odwodnienia i poszerzenia istniejącej jezdni oraz z niezbędną przebudową sieci i urządzeń infrastruktury technicznej.

Ad.3

Informację o sytuacji finansowej instytucji kultury w okresie od 1 stycznia do 30 kwietnia br. członkowie Zarządu otrzymali na piśmie /Zał. Nr 4/.

Sytuacja finansowa instytucji kultury monitorowana jest na bieżąco.

Nadal utrzymuje się trudna sytuacja finansowa w MN, Teatrze im. S.Żeromskiego i MWK.

Zarząd przyjął do wiadomości w/w informację.

Ad.4

Informację dla Komisji Edukacji, Kultury i Sportu Sejmiku nt. działalności Muzeum Narodowego i Muzeum Wsi Kieleckiej członkowie Zarządu otrzymali na piśmie /Zał. Nr 5/.

Zarząd przyjął do wiadomości w/w informację oraz zobowiązał do jej przekazania Przewodniczącemu Komisji Edukacji, Kultury i Sportu Sejmiku.

Ad.5

W tej części posiedzenia Zarządu uczestniczył P.W.Czernecka, pracownik Departamentu Ochrony Środowiska.

Projekty /5/ uchwał w sprawie zaopiniowania projektów:

- „Powiatowego Programu Ochrony Środowiska na lata 2004-2011” dla Powiatu Jędrzejowskiego,
- Planów gospodarki odpadami dla: Gminy Gowarczów, Gminy Ożarów i Gminy Łopuszno”,
- „Planu gospodarki odpadami dla Ekologicznego Związku Gospodarki Odpadami Komunalnymi w Rzędowie”

Członkowie Zarządu otrzymali na piśmie /Zał. Nr 6/.

Zarząd zaakceptował propozycje uwag do projektów w/w „Panów” oraz jednogłośnie podjął uchwały :

- Nr 529/04 w sprawie zaopiniowania projektu „Powiatowego Programu Ochrony Środowiska na lata 2004-2011” dla Powiatu Jędrzejowskiego”,
- Nr 530/04 w sprawie zaopiniowania projektu „Planu gospodarki odpadami dla Gminy Gowarczów”,
- Nr 531/04 w sprawie zaopiniowania projektu „Planu gospodarki odpadami dla Gminy Ożarów”,
- Nr 532/04 w sprawie zaopiniowania projektu „Planu gospodarki odpadami dla Gminy Łopuszno”,
- Nr 533/04 w sprawie zaopiniowania projektu - „Planu gospodarki odpadami dla Ekologicznego Związku Gospodarki Odpadami Komunalnymi w Rzędowie”.

Ad.6

W tej części posiedzenia Zarządu uczestniczył P.R.Dziedzic, Dyrektor Departamentu ROW,MiG.

Projekt uchwały Sejmiku w sprawie wyrażenia zgody na zbycie w drodze darowizny na rzecz Miasta i Gminy Busko – Zdrój, zabudowanej nieruchomości, stanowiącej własność Województwa Świętokrzyskiego, oznaczonej jako działka nr 226/2 o pow. 0,2030 ha członkowie Zarządu otrzymali na piśmie /Zał. Nr 7/.

Po dyskusji – Zarząd odłożył podjęcie decyzji w tej sprawie do czasu ponownego przeanalizowania przez Departament ROW,MiG możliwości ewentualnej

sprzedaży tej nieruchomości bądź zamiany na inną nieruchomość i przedłożenie propozycji na kolejne posiedzenie Zarządu.

Ad.7

W tej części posiedzenia Zarządu uczestniczyli: P.W.Żelezik, Dyrektor Departamentu Zdrowia i Polityki Społecznej /odnośnie pkt. 7-9/ i P.S.Florek, Dyrektor ŚCRMiTŚ.

Projekt uchwały w sprawie zatwierdzenia sprawozdania finansowego za 2003 rok Świętokrzyskiego Centrum Ratownictwa Medycznego i Transportu Sanitarnego w Kielcach członkowie Zarządu otrzymali na piśmie /Zał. Nr 8/.

Wynik finansowy za 2003 r. zamknięto zyskiem w wysokości 444,7 tys. zł.

Kierownictwo tej jednostki prowadziło oszczędną gospodarkę finansową, zmalało zatrudnienie o 34 etaty, pozyskano dodatkowo środki finansowe w kwocie ok. 8 ml. zł, wypłacono zobowiązania wobec pracowników, zrealizowano zadania inwestycyjne .

Zarząd zatwierdził w/w sprawozdanie finansowe oraz jednogłośnie podjął uchwałę Nr 534/04 w sprawie zatwierdzenia sprawozdania finansowego za 2003 rok Świętokrzyskiego Centrum Ratownictwa Medycznego i Transportu Sanitarnego w Kielcach.

Ad.8

W tej części posiedzenia Zarządu uczestniczył P.J.Gierada, Dyrektor WSzZ.

Projekt uchwały w sprawie zatwierdzenia sprawozdania finansowego za 2003 rok Wojewódzkiego Szpitala Zespołonego w Kielcach członkowie Zarządu otrzymali na piśmie /Zał. Nr 9/.

Wynik finansowy za 2003 r. zamknięto zyskiem w wysokości 312,5 tys. zł.

Wpływ na niższy zysk niż zakładano, miało : wypłacenie zaległych należności wobec pracowników, remont i wyposażenie spalarni, duże koszty utrzymania nieruchomości oraz o prawie 50% niższe stawki za usługi specjalistyczne.

Zarząd zatwierdził w/w sprawozdanie finansowe oraz jednogłośnie podjął uchwałę Nr 535/04 w sprawie zatwierdzenia sprawozdania finansowego za 2003 rok Wojewódzkiego Szpitala Zespołonego Kielcach.

Ad.9

W tej części posiedzenia Zarządu uczestniczyła P.T.Czernecka, Dyrektor WSZON.

Projekt uchwały w sprawie zatwierdzenia sprawozdania finansowego za 2003 rok Wojewódzkiego Specjalistycznego Zespołu Opieki Neuropsychiatrycznej w Kielcach członkowie Zarządu otrzymali na piśmie /Zał. Nr 10.

Wynik finansowy za 2003 r. zamknięto stratą w wysokości 1.242,5 tys. zł.

Na wysokość powstałej straty finansowej miało wpływ: realizacja zaległych zobowiązań pracowniczych , realizacja zobowiązań z poprzednich lat, niższy kontrakt z NFZ. Sytuacja finansowa WSZON jest monitorowana na bieżąco.

Strata finansowa zostanie pokryta z dochodów wypracowanych w latach następnych.

Zarząd zatwierdził w/w sprawozdanie finansowe oraz jednogłośnie podjął uchwałę Nr 536/04 w sprawie zatwierdzenia sprawozdania finansowego za 2003 rok Wojewódzkiego Specjalistycznego Zespołu Opieki neuropsychiatrycznej Kielcach.

Ad.10

Projekt uchwały w sprawie zmian w planie wydatków budżetu województwa na 2004 rok członkowie Zarządu otrzymali na piśmie /Zał. Nr 11/.

Zmiany w planie wydatków budżetu województwa wynikają z:

- dokonania przeniesień wydatków z rezerwy ogólnej budżetu województwa w kwocie 54.463 zł do działu 758 – Różne rozliczenia z przeznaczeniem na wpłaty związane ze zmianą w podziale terytorialnym kraju ,
- przeniesień między paragrafami i rozdziałami w ramach działu 600 – Transport i łączność w kwocie 434.600 zł w związku z uzupełnieniem kwoty dotacji na wykonanie zadania „Wykonanie remontu drogi wojewódzkiej Nr 763 Chęciny – Morawica w miejscowości Brzeziny”.

Zarząd jednogłośnie zaakceptował w/w zmiany w planie wydatków budżetu województwa oraz podjął odpowiednio uchwały Nr 537-538/04 w tej sprawie.

W wyniku dyskusji / w odniesieniu do dyspozycji Ministra Finansów z dnia 13 kwietnia 2004 r. znak: ST4-4820-268a/2004, w związku ze zmianą granic województwa świętokrzyskiego i mazowieckiego na podstawie rozporządzenia Rady Ministrów z 29 września 2001 r.– Zarząd zobowiązał Skarbnika Województwa do przygotowania wniosku odwołania się od decyzji Ministra Finansów do NSA.

Ad.11

Projekty /2/ uchwał w sprawie zmian w budżecie województwa na 2004 rok członkowie Zarządu otrzymali na piśmie /Zał. Nr 12/.

Zmiany w budżecie województwa wynikają ze:

- zwiększenia planu dochodów i wydatków budżetu województwa o łączną kwotę 131.248 zł w dziale 150 – Przetwórstwo przemysłowe pochodzącej z dotacji celowej budżetu państwa z przeznaczeniem na współfinansowanie programu PAOW,
- zwiększenia planu dochodów i wydatków budżetu województwa o łączną kwotę 79.226 zł w dziale 150 – Przetwórstwo przemysłowe pochodzącej z dotacji celowej budżetu państwa z przeznaczeniem na współfinansowanie programu PAOW.

Zarząd jednogłośnie zaakceptował w/w zmiany w budżecie województwa oraz podjął odpowiednio uchwały Nr 539 – 540/04 w tej sprawie.

Ad.12

Projekt uchwały Sejmiku w sprawie zmiany uchwały w sprawie powołania Rady Społecznej Wojewódzkiego Szpitala Zespołonego w Kielcach członkowie Zarządu otrzymali na piśmie /Zał. Nr 13/.

Zarząd wytypował na Przewodniczącego Rady Społecznej WSzZ P.W.Żelezika, Dyrektora Departamentu Zdrowia i Polityki Społecznej oraz jednogłośnie przy-

jął projekt uchwały Sejmiku w sprawie zmiany uchwały w sprawie powołania Rady Społecznej Wojewódzkiego Szpitala Zespołonego w Kielcach i włączenie do tematyki najbliższej sesji Sejmiku.

Na tym posiedzenie Zarządu zakończono.

Protokołowała:

Adela Sołtowska-Such

Przewodniczący obrad:





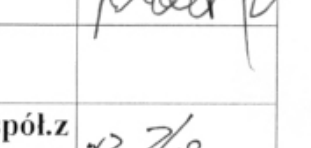






Franciszek Wołodźko
Wicemarszałek Województwa

Józef Kwiecień

Członkowie Zarządu:

1. Marek Gos -
2. Jacek Kowalczyk -

**LISTA OBECNOŚCI
CZŁONKÓW ZARZĄDU WOJEWÓDZTWA ŚWIĘTOKRZYSKIEGO
oraz osób zaproszonych
uczestniczących w posiedzeniu Zarządu w dniu 9 czerwca 2004 r.**

Lp.	Imię i Nazwisko	Funkcja	Podpis
1.	Franciszek Wołodźko	Marszałek Województwa	
2.	Józef Kwiecień	Wicemarszałek	
3.	Marek Gos	Członek Zarządu	
4.	Tadeusz Józwik	Członek Zarządu	
5.	Jacek Kowalczyk	Członek Zarządu	
6.	Zdzisław Wojciechowski	Skarbnik Województwa	
7.	Krzysztof Adameczyk	Dyrektor Biura Zarządu, Informatyki i Informacji	
8.	Jolanta Grochal	Rzecznik prasowy	
9.	Jerzy Strzelec	Dyr. Dep.Rozw.Reg.i Wspólz Zagr.	
10.	Wiesław Młynarczyk	Dyrektor Departamentu Infrastruktury	
11.	Wojciech Żelezik	Dyrektor Departamentu Zdrowia i Polityki Społecznej	
12.	Jan Lis	Dyrektor Departamentu Ochrony Środowiska	
13.	Stanisław Florek	Dyrektor ŚCRMiTS	
14.	Jan Gierada	Dyrektor WSzZ	
15.	Teresa Czarnecka	Dyrektor WSZON	
16.	Roman Dzięch	Sp. DROK i G	
17.			
18.			
19.			

Wniosek
do Zarządu Województwa Świętokrzyskiego

SPRAWA: uzgodnienie przez Zarząd Województwa projektów decyzji o warunkach zabudowy, w drodze postanowienia.

OPIS STANU FAKTYCZNEGO

Urząd Gminy Masłów wystąpił o uzgodnienie decyzji ustalających warunki zabudowy dla inwestycji polegającej na:

1. budowa budynku mieszkalnego w zabudowie zagrodowej, realizacja urządzeń budowlanych w rozumieniu art. 3 pkt 9 ustawy Prawo budowlane, niezbędnych do użytkowania przedmiotowego budynku zgodnie z przeznaczeniem, na działkach oznaczonych w ewidencji gruntów nr 800/13 i 800/15 położonych w miejscowości Masłów Drugi gm. Masłów-pismo znak: BiGP-7331/64/04 z dnia 20.05.2004r.
2. podział nieruchomości o numerze ewidencyjnym 314, budowa budynku mieszkalnego jednorodzinnego wolnostojącego, realizacja urządzeń budowlanych w rozumieniu art. 3 pkt 9 ustawy Prawo budowlane, niezbędnych do użytkowania budynku mieszkalnego zgodnie z przeznaczeniem, na wydzielonej z podziału działce o nr 314/1 położonej w miejscowości Wola Kopcowa gm. Masłów-pismo znak: BiGP-7331/57/04 z dnia 20.05.2004r
3. budowa budynku mieszkalnego w zabudowie jednorodzinnej, realizacja urządzeń budowlanych w rozumieniu art. 3 pkt 9 ustawy Prawo budowlane, niezbędnych do użytkowania przedmiotowego budynku zgodnie z przeznaczeniem, na działce oznaczonej w ewidencji gruntów nr 1074/1 położonej w miejscowości Dąbrowa gm. Masłów-pismo znak: BiGP-7331/59/04 z dnia 20.05.2004r
4. budowa budynku mieszkalnego w zabudowie jednorodzinnej, wolnostojącej, budynku gospodarczo-garażowego, realizacja urządzeń budowlanych w rozumieniu art. 3 pkt 9 ustawy Prawo budowlane, niezbędnych do użytkowania przedmiotowych budynków zgodnie z przeznaczeniem, na działce oznaczonej w ewidencji gruntów nr 34/2 położonej w miejscowości Masłów Pierwszy gm. Masłów-pismo znak: BiGP-7331/58/04 z dnia 20.05.2004r
5. budowa budynku mieszkalnego w zabudowie jednorodzinnej, realizacja urządzeń budowlanych w rozumieniu art. 3 pkt 9 ustawy Prawo budowlane, niezbędnych do użytkowania przedmiotowego budynku zgodnie z przeznaczeniem, na działce oznaczonej w ewidencji gruntów nr 800/16 położonej w miejscowości Masłów Drugi gm. Masłów-pismo znak: BiGP-7331/67/04 z dnia 20.05.2004r
6. budowa budynku mieszkalnego jednorodzinnego, wolnostojącego, realizacja urządzeń budowlanych w rozumieniu art. 3 pkt 9 ustawy Prawo budowlane, niezbędnych do użytkowania przedmiotowego budynku zgodnie z przeznaczeniem, na działce oznaczonej w ewidencji gruntów nr 410/2 położonej w miejscowości Brzezinki gm. Masłów-pismo znak: BiGP-7331/60/04 z dnia 20.05.2004r
7. rozbudowa budynku istniejącego kurnika do hodowli kurcząt w ilości 5000 sztuk tj. 20DPJ, realizacja urządzeń budowlanych w rozumieniu art. 3 pkt 9 ustawy Prawo budowlane, niezbędnych do użytkowania przedmiotowego budynku zgodnie z przeznaczeniem, na działce oznaczonej w ewidencji gruntów nr 682/2 położonej w miejscowości Masłów Pierwszy gm. Masłów-pismo znak: BiGP-7331/37/04 z dnia 24.05.2004r
8. budowa budynku garażowego, realizacja urządzeń budowlanych w rozumieniu art. 3 pkt 9 ustawy Prawo budowlane, niezbędnych do jego użytkowania zgodnie z przeznaczeniem, na działce oznaczonej w ewidencji gruntów nr 952/1 położonej w miejscowości Masłów Drugi gm. Masłów-pismo znak: BiGP-7331/69/04 z dnia 24.05.2004r

9. rozbudowa i modernizacja istniejącego budynku mieszkalno-usługowego w zakresie gastronomii i hotelarstwa, realizacja urządzeń budowlanych w rozumieniu art. 3 pkt 9 ustawy Prawo budowlane, niezbędnych do jego użytkowania zgodnie z przeznaczeniem, na działce oznaczonej w ewidencji gruntów nr 338/1 położonej w miejscowości Dąbrowa gm. Masłów-pismo znak: BiGP-7331/76/04 z dnia 24.05.2004r

10. rozbudowa na cele mieszkalne wraz z nadbudową poddaszem mieszkalnym istniejącego budynku mieszkalnego, realizacja urządzeń budowlanych w rozumieniu art. 3 pkt 9 ustawy Prawo budowlane, niezbędnych do jego użytkowania zgodnie z przeznaczeniem, na działce oznaczonej w ewidencji gruntów nr 322 położonej w miejscowości Mąchocice Kapitulne gm. Masłów-pismo znak: BiGP-7331/77/04 z dnia 24.05.2004r

Obowiązek uzgadniania z Zarządem Województwa decyzji o warunkach zabudowy w zakresie zadań samorządu województwa wynika z art. 60 ust. 2 (w związku z art. 86) ustawy z dnia 27 marca 2003 roku o planowaniu i zagospodarowaniu przestrzennym - /Dz.U Nr 80 poz. 717/.

PODSTAWA PRAWNA:

Ustawa z dnia 27 marca 2003 o planowaniu i zagospodarowaniu przestrzennym /Dz.U. z dnia 10 maja 2003 r. Nr 80 poz. 717/, art. 60 ust. 2, art. 106 kpa, w związku z art. 46 ust. 2a ustawy o samorządzie województwa.

PROPOZYCJA ZAŁATWIENIA:

Uzgodnienie (w formie postanowienia) bez uwag decyzji wymienionych wyżej, ponieważ lokalizacje przedsięwzięć, o których mowa w decyzjach Urzędu Gminy Masłów, nie kolidują z zadaniami samorządu województwa objętymi uchwalonymi przez Sejmik Województwa programami, uwzględnionymi w planie zagospodarowania przestrzennego województwa świętokrzyskiego (art. 39 ust. 3 pkt 3 w/w ustawy o planowaniu i zagospodarowaniu przestrzennym).

Akceptuję:

Dyrektor Departamentu
Radca Prawny

Członek Zarządu Województwa

RRZVI-0725/w/638/04

Kielce, dnia 9.06.2004r.

Wniosek do Zarządu Województwa Świętokrzyskiego

SPRAWA: uzgodnienie przez Zarząd Województwa projektów decyzji o warunkach zabudowy, w drodze postanowienia.

OPIS STANU FAKTYCZNEGO

Wójt Gminy Mirzec wystąpił o uzgodnienie decyzji ustalających warunki zabudowy dla inwestycji polegającej na:

1. nadbudowa poddasza użytkowego na budynku mieszkalnym jednorodzinny, na działce oznaczonej w ewidencji gruntów nr 120 położonej w miejscowości Małyszyn Górny gm. Mirzec-pismo znak: B-7331-15/2004 z dnia 10.05.2004r

2. rozbudowa i nadbudowa wraz ze zmianą pokrycia dachu na budynku mieszkalnym jednorodzinny, na działce oznaczonej w ewidencji gruntów nr 738 położonej w miejscowości Tychów Stary nr 12 gm. Mirzec-pismo znak: B-7331-13/2004 z dnia 10.05.2004r.

Obowiązek uzgadniania z Zarządem Województwa decyzji o warunkach zabudowy w zakresie zadań samorządu województwa wynika z art. 60 ust. 2 (w związku z art. 86) ustawy z dnia 27 marca 2003 roku o planowaniu i zagospodarowaniu przestrzennym - /Dz.U Nr 80 poz. 717/.

PODSTAWA PRAWNA:

Ustawa z dnia 27 marca 2003 o planowaniu i zagospodarowaniu przestrzennym /Dz.U. z dnia 10 maja 2003 r. Nr 80 poz. 717/, art. 60 ust. 2, art. 106 kpa, w związku z art. 46 ust. 2a ustawy o samorządzie województwa.

PROPOZYCJA ZAŁATWIENIA:

Uzgodnienie (w formie postanowienia) bez uwag decyzji wymienionych wyżej, ponieważ lokalizacje przedsięwzięć, o których mowa w decyzjach Wójta Gminy Mirzec, nie kolidują z zadaniami samorządu województwa objętymi uchwalonymi przez Sejmik Województwa programami, uwzględnionymi w planie zagospodarowania przestrzennego województwa świętokrzyskiego (art. 39 ust. 3 pkt 3 w/w ustawy o planowaniu i zagospodarowaniu przestrzennym).

Akceptuję:
Dyrektor Departamentu
Radca Prawny

Członek Zarządu Województwa

RRZVI-0725/w/639/04

Kielce, dnia 9.06.2004r.

**Wniosek
do Zarządu Województwa Świętokrzyskiego**

SPRAWA: uzgodnienie przez Zarząd Województwa projektów decyzji o warunkach zabudowy, w drodze postanowienia.

OPIS STANU FAKTYCZNEGO

Wójt Gminy Łągów wystąpił o uzgodnienie decyzji ustalających warunki zabudowy dla inwestycji polegającej na:

1. budowa budynku mieszkalnego jednorodzinnego wolnostojącego, realizacja urządzeń budowlanych w rozumieniu art. 3 pkt 9 ustawy Prawo budowlane, niezbędnych do jego użytkowania zgodnie z przeznaczeniem, na działce oznaczonej w ewidencji gruntów nr 288/2 położonej w miejscowości Wola Łągowska gm. Łągów-pismo znak: BOS-7331/11/04 z dnia 17.05.2004r
2. rozbudowa istniejącego budynku mieszkalnego wraz z jego nadbudową o poddasze mieszkalne, realizacja urządzeń budowlanych w rozumieniu art. 3 pkt 9 ustawy Prawo budowlane, niezbędnych do jego użytkowania zgodnie z przeznaczeniem, na działce oznaczonej w ewidencji gruntów nr 606 położonej w miejscowości Sadków gm. Łągów-pismo znak: BOS-7331/9/04 z dnia 17.05.2004r
3. budowa budynku mieszkalnego jednorodzinnego, realizacja urządzeń budowlanych w rozumieniu art. 3 pkt 9 ustawy Prawo budowlane, niezbędnych do jego użytkowania zgodnie z przeznaczeniem, na działce oznaczonej w ewidencji gruntów nr 1924/4 położonej przy ul. Wolskiej w Łągowie-pismo znak: BOS-7331/13/04 z dnia 17.05.2004r

Obowiązek uzgadniania z Zarządem Województwa decyzji o warunkach zabudowy w zakresie zadań samorządu województwa wynika z art. 60 ust. 2 (w związku z art. 86) ustawy z dnia 27 marca 2003 roku o planowaniu i zagospodarowaniu przestrzennym - /Dz.U Nr 80 poz. 717/.

PODSTAWA PRAWNA:

Ustawa z dnia 27 marca 2003 o planowaniu i zagospodarowaniu przestrzennym /Dz.U. z dnia 10 maja 2003 r. Nr 80 poz. 717/, art. 60 ust. 2, art. 106 kpa, w związku z art. 46 ust. 2a ustawy o samorządzie województwa.

PROPOZYCJA ZAŁATWIENIA:

Uzgodnienie (w formie postanowienia) bez uwag decyzji wymienionych wyżej, ponieważ lokalizacje przedsięwzięć, o których mowa w decyzjach Wójta Gminy Łągów, nie kolidują z zadaniami samorządu województwa objętymi uchwalonymi przez Sejmik Województwa programami, uwzględnionymi w planie zagospodarowania przestrzennego województwa święto-

krzyskiego (art. 39 ust. 3 pkt 3 w/w ustawy o planowaniu i zagospodarowaniu przestrzennym).

Akceptuję:
Dyrektor Departamentu
Radca Prawny

Członek Zarządu Województwa

RRZVI-0725/w/640/04

Kielce, dnia 9.06.2004r.

**Wniosek
do Zarządu Województwa Świętokrzyskiego**

SPRAWA: uzgodnienie przez Zarząd Województwa projektów decyzji o warunkach zabudowy, w drodze postanowienia.

OPIS STANU FAKTYCZNEGO

Wójt Gminy Nagłowice wystąpił o uzgodnienie decyzji ustalających warunki zabudowy dla inwestycji polegającej na:

1. rozbudowa zajazdu o część hotelowo-bankietową wraz z infrastrukturą techniczną niezbędną do obsługi przedmiotowej inwestycji, na działce oznaczonej w ewidencji gruntów nr 42/2 położonej w miejscowości Jaronowice gm. Nagłowice-pismo znak: RiOŚ.7331/6/04 z dnia 17.05.2004r
2. budowa budynku mieszkalnego w zabudowie zagrodowej, budynku gospodarczego na narzędzia rolnicze, studni kopanej, zbiornika na ścieki oraz przyłączy: elektrycznego, wodociągowego i kanalizacji sanitarnej, na działce oznaczonej w ewidencji gruntów nr 584 położonej w miejscowości Wawrzyn II gm. Nagłowice-pismo znak: RiOŚ.7331/7/04 z dnia 24.05.2004r

Obowiązek uzgadniania z Zarządem Województwa decyzji o warunkach zabudowy w zakresie zadań samorządu województwa wynika z art. 60 ust. 2 (w związku z art. 86) ustawy z dnia 27 marca 2003 roku o planowaniu i zagospodarowaniu przestrzennym - /Dz.U Nr 80 poz. 717/.

PODSTAWA PRAWNA:

Ustawa z dnia 27 marca 2003 o planowaniu i zagospodarowaniu przestrzennym /Dz.U. z dnia 10 maja 2003 r. Nr 80 poz. 717/, art. 60 ust. 2, art. 106 kpa, w związku z art. 46 ust. 2a ustawy o samorządzie województwa.

PROPOZYCJA ZAŁATWIENIA:

Uzgodnienie (w formie postanowienia) bez uwag decyzji wymienionych wyżej, ponieważ lokalizacje przedsięwzięć, o których mowa w decyzjach Wójta Gminy Nagłowice, nie kolidują z zadaniami samorządu województwa objętymi uchwalonymi przez Sejmik Województwa programami, uwzględnionymi w planie zagospodarowania przestrzennego województwa świętokrzyskiego (art. 39 ust. 3 pkt 3 w/w ustawy o planowaniu i zagospodarowaniu przestrzennym).

Akceptuję:
Dyrektor Departamentu
Radca Prawny

Członek Zarządu Województwa

RRZVI-0725/w/641/04

Kielce, dnia 9.06.2004r.

**Wniosek
do Zarządu Województwa Świętokrzyskiego**

SPRAWA: uzgodnienie przez Zarząd Województwa projektów decyzji o warunkach zabudowy, w drodze postanowienia.

OPIS STANU FAKTYCZNEGO

Urząd Miejski w Stąporkowie wystąpił o uzgodnienie decyzji ustalających warunki zabudowy dla inwestycji polegającej na:

1. budowa szamba /zbiornika do czasowego gromadzenia ścieków/ i przyłącza kanalizacyjnego jako urządzenia budowlanego związanego z budynkiem handlowym, na działce oznaczonej w ewidencji gruntów nr 299/2 położonej w miejscowości Wagłów gm. Stąporków-pismo znak: IBR.7331G-W/31/04 z dnia 20.05.2004r

Obowiązek uzgadniania z Zarządem Województwa decyzji o warunkach zabudowy w zakresie zadań samorządu województwa wynika z art. 60 ust. 2 (w związku z art. 86) ustawy z dnia 27 marca 2003 roku o planowaniu i zagospodarowaniu przestrzennym - /Dz.U Nr 80 poz. 717/.

PODSTAWA PRAWNA:

Ustawa z dnia 27 marca 2003 o planowaniu i zagospodarowaniu przestrzennym /Dz.U. z dnia 10 maja 2003 r. Nr 80 poz. 717/, art. 60 ust. 2, art. 106 kpa, w związku z art. 46 ust. 2a ustawy o samorządzie województwa.

PROPOZYCJA ZAŁATWIENIA:

Uzgodnienie (w formie postanowienia) bez uwag decyzji wymienionych wyżej, ponieważ lokalizacje przedsięwzięć, o których mowa w decyzjach Urzędu Miejskiego w Stąporkowie, nie kolidują z zadaniami samorządu województwa objętymi uchwalonymi przez Sejmik Województwa programami, uwzględnionymi w planie zagospodarowania przestrzennego województwa świętokrzyskiego (art. 39 ust. 3 pkt 3 w/w ustawy o planowaniu i zagospodarowaniu przestrzennym).

Akceptuję:

Dyrektor Departamentu
Radca Prawny

Członek Zarządu Województwa

RRZVI-0725/w/642/04

Kielce, dnia 9.06.2004r.

Wniosek do Zarządu Województwa Świętokrzyskiego

SPRAWA: uzgodnienie przez Zarząd Województwa projektów decyzji o warunkach zabudowy, w drodze postanowienia.

OPIS STANU FAKTYCZNEGO

Urząd Gminy Mniów wystąpił o uzgodnienie decyzji ustalających warunki zabudowy dla inwestycji polegającej na:

1. budowa budynku mieszkalnego jednorodzinnego, szamba szczelnego na ścieki, odcinka sieci energetycznej, realizacja urządzeń budowlanych w rozumieniu art. 3 pkt 9 ustawy Prawo budowlane, niezbędnych do użytkowania przedmiotowego budynku zgodnie z przeznaczeniem na działce oznaczonej w ewidencji gruntów nr 168/1 położonej w miejscowości Malmurzyn gm. Mniów-pismo znak: BIGP.II.7331-26/04 z dnia 20.05.2004r

2. budowa budynku mieszkalnego jednorodzinnego wraz z przyłączami, realizacja urządzeń budowlanych w rozumieniu art. 3 pkt 9 ustawy Prawo budowlane, niezbędnych do jego użytkowania zgodnie z przeznaczeniem, na działce oznaczonej w ewidencji gruntów nr 18 położonej w miejscowości Borki gm. Mniów-pismo znak: BIGP.II.7331-33/04 z dnia 21.05.2004r

Obowiązek uzgadniania z Zarządem Województwa decyzji o warunkach zabudowy w zakresie zadań samorządu województwa wynika z art. 60 ust. 2 (w związku z art. 86) ustawy z dnia 27 marca 2003 roku o planowaniu i zagospodarowaniu przestrzennym - /Dz.U Nr 80 poz. 717/.

PODSTAWA PRAWNA:

Ustawa z dnia 27 marca 2003 o planowaniu i zagospodarowaniu przestrzennym /Dz.U. z dnia 10 maja 2003 r. Nr 80 poz. 717/, art. 60 ust. 2, art. 106 kpa, w związku z art. 46 ust. 2a ustawy o samorządzie województwa.

PROPOZYCJA ZAŁATWIENIA:

Uzgodnienie (w formie postanowienia) bez uwag decyzji wymienionych wyżej, ponieważ lokalizacje przedsięwzięć, o których mowa w decyzjach Urzędu Gminy Mniów, nie kolidują z zadaniami samorządu województwa objętymi uchwalonymi przez Sejmik Województwa programami, uwzględnionymi w planie zagospodarowania przestrzennego województwa świętokrzyskiego (art. 39 ust. 3 pkt 3 w/w ustawy o planowaniu i zagospodarowaniu przestrzennym).

Akceptuję:
Dyrektor Departamentu
Radca Prawny

Członek Zarządu Województwa

RRZVI-0725/w/643/04

Kielce, dnia 9.06.2004r.

**Wniosek
do Zarządu Województwa Świętokrzyskiego**

SPRAWA: uzgodnienie przez Zarząd Województwa projektów decyzji o warunkach zabudowy, w drodze postanowienia.

OPIS STANU FAKTYCZNEGO

Urząd Gminy Solec Zdrój wystąpił o uzgodnienie decyzji ustalających warunki zabudowy dla inwestycji polegającej na:

- 1.rozbudowa istniejącego budynku mieszkalnego oraz przebudowa dachu, na działce oznaczonej w ewidencji gruntów nr 383 położonej w miejscowości Kików gm. Solec Zdrój- pismo znak: GKB.I.7331-2/04 z dnia 18.05.2004r
- 2.przebudowa, rozbudowa i adaptacja budynku przedszkola na pensjonat naturoterapii „PE-LOID”, na działce oznaczonej w ewidencji gruntów nr 343/1 i części działki oznaczonej w ewidencji gruntów nr 342 położonych przy ul. Sienkiewicza w Solcu Zdroju- pismo znak: GKB.I.7331-17/04 z dnia 19.05.2004r
- 3.budowa budynku mieszkalnego oraz zbiornika na ścieki sanitarne, na działkach oznaczonych w ewidencji gruntów nr 2128 i 2129 położonych w miejscowości Kików gm. Solec Zdrój-pismo znak: GKB.I.7331-12/04 z dnia 20.05.2004r
- 4.budowa budynku mieszkalnego oraz zbiornika na ścieki sanitarne, działce oznaczonej w ewidencji gruntów nr 63/1 położonej w miejscowości Wenina gm. Solec Zdrój-pismo znak: GKB.I.7331-7/04 z dnia 21.05.2004r

Obowiązek uzgadniania z Zarządem Województwa decyzji o warunkach zabudowy w zakresie zadań samorządu województwa wynika z art. 60 ust. 2 (w związku z art. 86) ustawy z dnia 27 marca 2003 roku o planowaniu i zagospodarowaniu przestrzennym - /Dz.U Nr 80 poz. 717/.

PODSTAWA PRAWNA:

Ustawa z dnia 27 marca 2003 o planowaniu i zagospodarowaniu przestrzennym /Dz.U. z dnia 10 maja 2003 r. Nr 80 poz. 717/, art. 60 ust. 2, art. 106 kpa, w związku z art. 46 ust. 2a ustawy o samorządzie województwa.

PROPOZYCJA ZAŁATWIENIA:

Uzgodnienie (w formie postanowienia) bez uwag decyzji wymienionych wyżej, ponieważ lokalizacje przedsięwzięć, o których mowa w decyzjach Urzędu Gminy Solec Zdroj, nie kolidują z zadaniami samorządu województwa objętymi uchwalonymi przez Sejmik Województwa programami, uwzględnionymi w planie zagospodarowania przestrzennego województwa

świętokrzyskiego (art. 39 ust. 3 pkt 3 w/w ustawy o planowaniu i zagospodarowaniu przestrzennym).

Akceptuję:
Dyrektor Departamentu
Radca Prawny

Członek Zarządu Województwa

RRZVI-0725/w/644/04

Kielce, dnia 9.06.2004r.

**Wniosek
do Zarządu Województwa Świętokrzyskiego**

SPRAWA: uzgodnienie przez Zarząd Województwa projektów decyzji o warunkach zabudowy, w drodze postanowienia.

OPIS STANU FAKTYCZNEGO

Urząd Gminy w Obrazowie wystąpił o uzgodnienie decyzji ustalających warunki zabudowy dla inwestycji polegającej na:

1. zmiana sposobu użytkowania budynku magazynowego na budynek usługowy-stacja kontroli pojazdów, na działce oznaczonej w ewidencji gruntów nr 95/15 położonej w miejscowości Obrazów gm. Obrazów-pismo znak: UAN-7331/1/5/04 z dnia 14.05.2004r

Obowiązek uzgadniania z Zarządem Województwa decyzji o warunkach zabudowy w zakresie zadań samorządu województwa wynika z art. 60 ust. 2 (w związku z art. 86) ustawy z dnia 27 marca 2003 roku o planowaniu i zagospodarowaniu przestrzennym - /Dz.U Nr 80 poz. 717/.

PODSTAWA PRAWNA:

Ustawa z dnia 27 marca 2003 o planowaniu i zagospodarowaniu przestrzennym /Dz.U. z dnia 10 maja 2003 r. Nr 80 poz. 717/, art. 60 ust. 2, art. 106 kpa, w związku z art. 46 ust. 2a ustawy o samorządzie województwa.

PROPOZYCJA ZAŁATWIENIA:

Uzgodnienie (w formie postanowienia) bez uwag decyzji wymienionych wyżej, ponieważ lokalizacje przedsięwzięć, o których mowa w decyzjach Urzędu Gminy w Obrazowie, nie kolidują z zadaniami samorządu województwa objętymi uchwalonymi przez Sejmik Województwa programami, uwzględnionymi w planie zagospodarowania przestrzennego województwa świętokrzyskiego (art. 39 ust. 3 pkt 3 w/w ustawy o planowaniu i zagospodarowaniu przestrzennym).

Akceptuję:
Dyrektor Departamentu
Radca Prawny

Członek Zarządu Województwa

RRZVI-0725/w/645/04

Kielce, dnia 9.06.2004r.

**Wniosek
do Zarządu Województwa Świętokrzyskiego**

SPRAWA: uzgodnienie przez Zarząd Województwa projektów decyzji o warunkach zabudowy, w drodze postanowienia.

OPIS STANU FAKTYCZNEGO

Wójt Gminy Oksa wystąpił o uzgodnienie decyzji ustalających warunki zabudowy dla inwestycji polegającej na:

1. budowa budynku mieszkalnego jednorodzinnego w zabudowie zagrodowej, zbiornika na ścieki, studni kopanej i przyłączy infrastrukturalnych: elektrycznego, wodociagowego i ka-

nalizacji sanitarnej, na działce oznaczonej w ewidencji gruntów nr 23 położonej w miejscowości Zakrzów gm. Oksa-pismo znak:7331/6/04 z dnia 20.05.2004r

2.budowa budynku mieszkalnego jednorodzinnego w zabudowie zagrodowej , zbiornika na ścieki, studni kopanej i przyłączy infrastrukturalnych: elektrycznego, wodociągowego i kanalizacji sanitarnej, na działce oznaczonej w ewidencji gruntów nr 111 położonej w miejscowości Zakrzów gm. Oksa-pismo znak:7331/7/04 z dnia 20.05.2004r

Obowiązek uzgadniania z Zarządem Województwa decyzji o warunkach zabudowy w zakresie zadań samorządu województwa wynika z art. 60 ust. 2 (w związku z art. 86) ustawy z dnia 27 marca 2003 roku o planowaniu i zagospodarowaniu przestrzennym - /Dz.U Nr 80 poz. 717/.

PODSTAWA PRAWNA:

Ustawa z dnia 27 marca 2003 o planowaniu i zagospodarowaniu przestrzennym /Dz.U. z dnia 10 maja 2003 r. Nr 80 poz. 717/, art. 60 ust. 2, art. 106 kpa, w związku z art. 46 ust. 2a ustawy o samorządzie województwa.

PROPOZYCJA ZAŁATWIENIA:

Uzgodnienie (w formie postanowienia) bez uwag decyzji wymienionych wyżej, ponieważ lokalizacje przedsięwzięć, o których mowa w decyzjach Wójta Gminy Oksa, nie kolidują z zadaniami samorządu województwa objętymi uchwalonymi przez Sejmik Województwa programami, uwzględnionymi w planie zagospodarowania przestrzennego województwa świętokrzyskiego (art. 39 ust. 3 pkt 3 w/w ustawy o planowaniu i zagospodarowaniu przestrzennym).

Akceptuję:

Dyrektor Departamentu
Radca Prawny

Członek Zarządu Województwa

RRZVI-0725/w/646/04

Kielce, dnia 9.06.2004r.

Wniosek

do Zarządu Województwa Świętokrzyskiego

SPRAWA: uzgodnienie przez Zarząd Województwa projektów decyzji o warunkach zabudowy, w drodze postanowienia.

OPIS STANU FAKTYCZNEGO

Urząd Gminy Piekoszów wystąpił o uzgodnienie decyzji ustalających warunki zabudowy dla inwestycji polegającej na:

- 1.budowa budynku mieszkalnego jednorodzinnego wraz z niezbędną infrastrukturą techniczną i budynku gospodarczego, na działce oznaczonej w ewidencji gruntów nr 878 położonej w miejscowości Jaworznia gm. Piekoszów-pismo znak: BGK.7332/60/04 z dnia 18.05.2004r
- 2.budowa budynku mieszkalnego jednorodzinnego wraz z niezbędną infrastrukturą techniczną, na działkach oznaczonych w ewidencji gruntów nr 990, 991 położonych w miejscowości Brynica gm. Piekoszów-pismo znak: BGK.7332/47/04 z dnia 19.05.2004r
- 3.budowa budynku mieszkalnego jednorodzinnego wraz z niezbędną infrastrukturą techniczną i budynku gospodarczego /bez przyłączy/, na działce oznaczonej w ewidencji gruntów nr 250/2 położonej w miejscowości Łaziska gm. Piekoszów-pismo znak: BGK.7332/65/04 z dnia 21.05.2004r
- 4.budowa budynku mieszkalnego jednorodzinnego wraz z niezbędną infrastrukturą techniczną, na działkach oznaczonych w ewidencji gruntów nr 256/4, 256/7 położonych w miejscowości Łaziska gm. Piekoszów-pismo znak: BGK.7332/49/04 z dnia 19.05.2004r
- 5.rozbudowa istniejącego budynku mieszkalnego wolnostojącego o dodatkowe pomieszczenia sklepowo mieszkalne /branży ogólnospożywczej/, na działkach oznaczonych w ewiden-

cji gruntów nr 48 i 49 położonych w miejscowości Łosienek gm. Piekoszków-pismo znak: BGK.7332/48/04 z dnia 19.05.2004r

6.rozbudowa istniejącego wolnostojącego budynku mieszkalnego jednorodzinne o powiększenie klatki schodowej i dobudowę tarasu oraz zmiana konstrukcji dachu, na działce oznaczonej w ewidencji gruntów nr 387 położonej w miejscowości Rykoszyn gm. Piekoszków-pismo znak: BGK.7332/61/04 z dnia 21.05.2004r

Obowiązek uzgadniania z Zarządem Województwa decyzji o warunkach zabudowy w zakresie zadań samorządu województwa wynika z art. 60 ust. 2 (w związku z art. 86) ustawy z dnia 27 marca 2003 roku o planowaniu i zagospodarowaniu przestrzennym - /Dz.U Nr 80 poz. 717/.

PODSTAWA PRAWNA:

Ustawa z dnia 27 marca 2003 o planowaniu i zagospodarowaniu przestrzennym /Dz.U. z dnia 10 maja 2003 r. Nr 80 poz. 717/, art. 60 ust. 2, art. 106 kpa, w związku z art. 46 ust. 2a ustawy o samorządzie województwa.

PROPOZYCJA ZAŁATWIENIA:

Uzgodnienie (w formie postanowienia) bez uwag decyzji wymienionych wyżej, ponieważ lokalizacje przedsięwzięć, o których mowa w decyzjach Urzędu Gminy Piekoszków, nie kolidują z zadaniami samorządu województwa objętymi uchwalonymi przez Sejmik Województwa programami, uwzględnionymi w planie zagospodarowania przestrzennego województwa świętokrzyskiego (art. 39 ust. 3 pkt 3 w/w ustawy o planowaniu i zagospodarowaniu przestrzennym).

Akceptuję:

Dyrektor Departamentu
Radca Prawny

Członek Zarządu Województwa

RRZVI-0725/w/647/04

Kielce, dnia 9.06.2004r.

Wniosek do Zarządu Województwa Świętokrzyskiego

SPRAWA: uzgodnienie przez Zarząd Województwa projektów decyzji o warunkach zabudowy, w drodze postanowienia.

OPIS STANU FAKTYCZNEGO

Urząd Gminy Włoszczowa wystąpił o uzgodnienie decyzji ustalających warunki zabudowy dla inwestycji polegającej na:

1. budowa budynku mieszkalnego jednorodzinne i budynku gospodarczego przeznaczonego na garaż samochodu osobowego i skład narzędzi wraz z instalacjami i urządzeniami technicznymi zapewniającymi możliwość użytkowania obiektów zgodnie z przeznaczeniem, na działce oznaczonej w ewidencji gruntów nr 20 położonej w miejscowości Kurzelów-Wymysłów gm. Włoszczowa-pismo znak: ZPI.II.7332/3/26/04 z dnia 18.05.2004r

Obowiązek uzgadniania z Zarządem Województwa decyzji o warunkach zabudowy w zakresie zadań samorządu województwa wynika z art. 60 ust. 2 (w związku z art. 86) ustawy z dnia 27 marca 2003 roku o planowaniu i zagospodarowaniu przestrzennym - /Dz.U Nr 80 poz. 717/.

PODSTAWA PRAWNA:

Ustawa z dnia 27 marca 2003 o planowaniu i zagospodarowaniu przestrzennym /Dz.U. z dnia 10 maja 2003 r. Nr 80 poz. 717/, art. 60 ust. 2, art. 106 kpa, w związku z art. 46 ust. 2a ustawy o samorządzie województwa.

PROPOZYCJA ZAŁATWIENIA:

Uzgodnienie (w formie postanowienia) bez uwag decyzji wymienionych wyżej, ponieważ lokalizacje przedsięwzięć, o których mowa w decyzjach Urzędu Gminy Włoszczowa, nie

kolidują z zadaniami samorządu województwa objętymi uchwalonymi przez Sejmik Województwa programami, uwzględnionymi w planie zagospodarowania przestrzennego województwa świętokrzyskiego (art. 39 ust. 3 pkt 3 w/w ustawy o planowaniu i zagospodarowaniu przestrzennym).

Akceptuję:
Dyrektor Departamentu
Radca Prawny

Członek Zarządu Województwa

RRZVI-0725/w/648/04

Kielce, dnia 9.06.2004r.

Wniosek

do Zarządu Województwa Świętokrzyskiego

SPRAWA: uzgodnienie przez Zarząd Województwa projektów decyzji o warunkach zabudowy, w drodze postanowienia.

OPIS STANU FAKTYCZNEGO

Urząd Miasta i Gminy Suchedniów wystąpił o uzgodnienie decyzji ustalających warunki zabudowy dla inwestycji polegającej na:

- 1** rozbudowa istniejącego budynku gospodarczego o dodatkowe pomieszczenia gospodarcze, na działkach oznaczonych w ewidencji gruntów nr 29/5 i 30/7 położonych w miejscowości Krzyżka gm. Suchedniów-pismo znak: B-7360/G/37/04 z dnia 21.05.2004r
- 2** budowa zjazdu z drogi powiatowej Suchedniów-Parszów /działka nr ewid. Geod. 216/1/, na nieruchomości składającą się z działek oznaczonych w ewidencji gruntów nr 311, 312, 313 położonych w miejscowości Mostki gm. Suchedniów-pismo znak: B-7360/G/37/04 z dnia 21.05.2004r

Obowiązek uzgadniania z Zarządem Województwa decyzji o warunkach zabudowy w zakresie zadań samorządu województwa wynika z art. 60 ust. 2 (w związku z art. 86) ustawy z dnia 27 marca 2003 roku o planowaniu i zagospodarowaniu przestrzennym - /Dz.U Nr 80 poz. 717/.

PODSTAWA PRAWNA:

Ustawa z dnia 27 marca 2003 o planowaniu i zagospodarowaniu przestrzennym /Dz.U. z dnia 10 maja 2003 r. Nr 80 poz. 717/, art. 60 ust. 2, art. 106 kpa, w związku z art. 46 ust. 2a ustawy o samorządzie województwa.

PROPOZYCJA ZAŁATWIENIA:

Uzgodnienie (w formie postanowienia) bez uwag decyzji wymienionych wyżej, ponieważ lokalizacje przedsięwzięć, o których mowa w decyzjach Burmistrza Miasta i Gminy Suchedniów, nie kolidują z zadaniami samorządu województwa objętymi uchwalonymi przez Sejmik Województwa programami, uwzględnionymi w planie zagospodarowania przestrzennego województwa świętokrzyskiego (art. 39 ust. 3 pkt 3 w/w ustawy o planowaniu i zagospodarowaniu przestrzennym).

Akceptuję:
Dyrektor Departamentu
Radca Prawny

Członek Zarządu Województwa

RRZVI-0725/w/649/04

Kielce, dnia 9.06.2004r.

Wniosek

do Zarządu Województwa Świętokrzyskiego

SPRAWA: uzgodnienie przez Zarząd Województwa projektów decyzji o warunkach zabudowy, w drodze postanowienia.

OPIS STANU FAKTYCZNEGO

Urząd Miasta i Gminy Staszów wystąpił o uzgodnienie decyzji ustalających warunki zabudowy dla inwestycji polegającej na:

- 1 budowa budynku mieszkalnego, gospodarczego oraz zbiornika bezodpływowego na nieczystości ciekłe, na działkach oznaczonych w ewidencji gruntów nr 226 i 227 położonych w miejscowości Wiązownica Mała gm. Staszów –pismo znak: PRG.II-7331/1-75/2004 z dnia 29.04.2004r
- 2 budowa budynku inwentarsko-gospodarczego służącego hodowli koni, na działkach oznaczonych w ewidencji gruntów nr 167 i 168 położonych w miejscowości Zagrody gm. Staszów –pismo znak: PRG.II-7331/1-63/2004 z dnia 19.05.2004r
- 3 budowa bezodpływowego zbiornika na nieczystości ciekłe dla budynku mieszkalnego, na działkach oznaczonych w ewidencji gruntów nr 794/10 i 794/12 położonych przy ul. Opатовskiej w Staszowie-pismo znak: PRG.II-7331/1-62/2004 z dnia 18.05.2004r
- 4 budowa budynku gospodarczego z przeznaczeniem na skład płodów rolnych, na działce oznaczonej w ewidencji gruntów nr 306/5 położonej w miejscowości Jasień gm. Staszów – pismo znak: PRG.II-7331/1-25/2004 z dnia 19.05.2004r

Obowiązek uzgadniania z Zarządem Województwa decyzji o warunkach zabudowy w zakresie zadań samorządu województwa wynika z art. 60 ust. 2 (w związku z art. 86) ustawy z dnia 27 marca 2003 roku o planowaniu i zagospodarowaniu przestrzennym - /Dz.U Nr 80 poz. 717/.

PODSTAWA PRAWNA:

Ustawa z dnia 27 marca 2003 o planowaniu i zagospodarowaniu przestrzennym /Dz.U. z dnia 10 maja 2003 r. Nr 80 poz. 717/, art. 60 ust. 2, art. 106 kpa, w związku z art. 46 ust. 2a ustawy o samorządzie województwa.

PROPOZYCJA ZAŁATWIENIA:

Uzgodnienie (w formie postanowienia) bez uwag decyzji wymienionych wyżej, ponieważ lokalizacje przedsięwzięć, o których mowa w decyzjach Urzędu Miasta i Gminy w Staszowie, nie kolidują z zadaniami samorządu województwa objętymi uchwalonymi przez Sejmik Województwa programami, uwzględnionymi w planie zagospodarowania przestrzennego województwa świętokrzyskiego (art. 39 ust. 3 pkt 3 w/w ustawy o planowaniu i zagospodarowaniu przestrzennym).

Akceptuję:

Dyrektor Departamentu
Radca Prawny

Członek Zarządu Województwa

RRZVI-0725/w/650/04

Kielce, dnia 9.06.2004r.

Wniosek

do Zarządu Województwa Świętokrzyskiego

SPRAWA: uzgodnienie przez Zarząd Województwa projektów decyzji o warunkach zabudowy, w drodze postanowienia.

OPIS STANU FAKTYCZNEGO

Urząd Miasta i Gminy w Osieku wystąpił o uzgodnienie decyzji ustalających warunki zabudowy dla inwestycji polegającej na:

- 1 zmiana sposobu użytkowania i rozbudowa budynku stodoły na przechowalnię owoców i warzyw, na działce oznaczonej w ewidencji gruntów nr 294 położonej w miejscowości Szwagrów gm. Osiek-pismo znak: BR.II.7331/12/04 z dnia 20.05.2004r
- 2 budowa budynku mieszkalnego jednorodzinnego, budynku gospodarczo-garażowego oraz zbiornika na nieczystości płynne, na działce oznaczonej w ewidencji gruntów nr 108/2 położonej w miejscowości Szwagrów gm. Osiek-pismo znak: BR.II.7331/13/04 z dnia 20.05.2004r

3 rozbudowa budynku mieszkalnego jednorodzinnego wolnostojącego polegająca na dobudowie ganków, podjazdów dla niepełnosprawnych oraz budowa schodów wejściowych, na działce oznaczonej w ewidencji gruntów nr 1681 położonej w miejscowości Osiek gm. Osiek-pismo znak: BR.II.7331/15/04 z dnia 25.05.2004r

Obowiązek uzgadniania z Zarządem Województwa decyzji o warunkach zabudowy w zakresie zadań samorządu województwa wynika z art. 60 ust. 2 (w związku z art. 86) ustawy z dnia 27 marca 2003 roku o planowaniu i zagospodarowaniu przestrzennym - /Dz.U Nr 80 poz. 717/.

PODSTAWA PRAWNA:

Ustawa z dnia 27 marca 2003 o planowaniu i zagospodarowaniu przestrzennym /Dz.U. z dnia 10 maja 2003 r. Nr 80 poz. 717/, art. 60 ust. 2, art. 106 kpa, w związku z art. 46 ust. 2a ustawy o samorządzie województwa.

PROPOZYCJA ZAŁATWIENIA:

Uzgodnienie (w formie postanowienia) bez uwag decyzji wymienionych wyżej, ponieważ lokalizacje przedsięwzięć, o których mowa w decyzjach Urzędu Miasta i Gminy Osiek, nie kolidują z zadaniami samorządu województwa objętymi uchwalonymi przez Sejmik Województwa programami, uwzględnionymi w planie zagospodarowania przestrzennego województwa świętokrzyskiego (art. 39 ust. 3 pkt 3 w/w ustawy o planowaniu i zagospodarowaniu przestrzennym).

Akceptuję:

Dyrektor Departamentu
Radca Prawny

Członek Zarządu Województwa

RRZVI-0725/w/651/04

Kielce, dnia 9.06.2004r.

**Wniosek
do Zarządu Województwa Świętokrzyskiego**

SPRAWA: uzgodnienie przez Zarząd Województwa projektów decyzji o warunkach zabudowy, w drodze postanowienia.

OPIS STANU FAKTYCZNEGO

Urząd Gminy Krasocin wystąpił o uzgodnienie decyzji ustalających warunki zabudowy dla inwestycji polegającej na:

1 budowa budynku gospodarczego, na działce oznaczonej w ewidencji gruntów nr 31 oraz podział nieruchomości oznaczonej w ewidencji gruntów nr 31 położonej w miejscowości Skorków gm. Krasocin –pismo znak: PPIB-I-7331/19/04 z dnia 12.05.2004r

Obowiązek uzgadniania z Zarządem Województwa decyzji o warunkach zabudowy w zakresie zadań samorządu województwa wynika z art. 60 ust. 2 (w związku z art. 86) ustawy z dnia 27 marca 2003 roku o planowaniu i zagospodarowaniu przestrzennym - /Dz.U Nr 80 poz. 717/.

PODSTAWA PRAWNA:

Ustawa z dnia 27 marca 2003 o planowaniu i zagospodarowaniu przestrzennym /Dz.U. z dnia 10 maja 2003 r. Nr 80 poz. 717/, art. 60 ust. 2, art. 106 kpa, w związku z art. 46 ust. 2a ustawy o samorządzie województwa.

PROPOZYCJA ZAŁATWIENIA:

Uzgodnienie (w formie postanowienia) bez uwag decyzji wymienionych wyżej, ponieważ lokalizacje przedsięwzięć, o których mowa w decyzjach Urzędu Gminy Krasocin, nie kolidują z zadaniami samorządu województwa objętymi uchwalonymi przez Sejmik Województwa programami, uwzględnionymi w planie zagospodarowania przestrzennego województwa świętokrzyskiego (art. 39 ust. 3 pkt 3 w/w ustawy o planowaniu i zagospodarowaniu przestrzennym).

Akceptuję:
Dyrektor Departamentu
Radca Prawny

Członek Zarządu Województwa

RRZVI-0725/w/652/04

Kielce, dnia 9.06.2004r.

**Wniosek
do Zarządu Województwa Świętokrzyskiego**

SPRAWA: uzgodnienie przez Zarząd Województwa projektów decyzji o warunkach zabudowy, w drodze postanowienia.

OPIS STANU FAKTYCZNEGO

Urząd Miasta i Gminy w Połańcu wystąpił o uzgodnienie decyzji ustalających warunki zabudowy dla inwestycji polegającej na:

1. rozbudowa budynku usługowego „mała gastronomia”, na działkach oznaczonych w ewidencji gruntów nr 6040/57, 6132 położonych przy ul. Kilińskiego w Połańcu-pismo znak:IM.PB-2/7331/17/2004pl z dnia 17.05.2004r
2. rozbudowa budynku usługowego, na działce oznaczonej w ewidencji gruntów nr 6040/33 położonej przy ul. Madalińskiego w Połańcu-pismo znak:IM.PB-2/7331/18/2004pl z dnia 17.05.2004r
3. budowa budynków mieszkalnych jednorodzinnych wolnostojących oraz budynków gospodarczych, a także warunki podziału działki oznaczonej w ewidencji gruntów nr 6016 położonej przy ul. Mieleckiej w Połańcu-pismo znak:IM.PB-2/7331/16/2004pl z dnia 17.05.2004r

Obowiązek uzgadniania z Zarządem Województwa decyzji o warunkach zabudowy w zakresie zadań samorządu województwa wynika z art. 60 ust. 2 (w związku z art. 86) ustawy z dnia 27 marca 2003 roku o planowaniu i zagospodarowaniu przestrzennym - /Dz.U Nr 80 poz. 717/.

PODSTAWA PRAWNA:

Ustawa z dnia 27 marca 2003 o planowaniu i zagospodarowaniu przestrzennym /Dz.U. z dnia 10 maja 2003 r. Nr 80 poz. 717/, art. 60 ust. 2, art. 106 kpa, w związku z art. 46 ust. 2a ustawy o samorządzie województwa.

PROPOZYCJA ZAŁATWIENIA:

Uzgodnienie (w formie postanowienia) bez uwag decyzji wymienionych wyżej, ponieważ lokalizacje przedsięwzięć, o których mowa w decyzjach Urzędu Miasta i Gminy w Połańcu, nie kolidują z zadaniami samorządu województwa objętymi uchwalonymi przez Sejmik Województwa programami, uwzględnionymi w planie zagospodarowania przestrzennego województwa świętokrzyskiego (art. 39 ust. 3 pkt 3 w/w ustawy o planowaniu i zagospodarowaniu przestrzennym).

Akceptuję:
Dyrektor Departamentu
Radca Prawny

Członek Zarządu Województwa

RRZVI-0725/w/653/04

Kielce, dnia 9.06.2004r.

**Wniosek
do Zarządu Województwa Świętokrzyskiego**

SPRAWA: uzgodnienie przez Zarząd Województwa projektów decyzji o warunkach zabudowy, w drodze postanowienia.

OPIS STANU FAKTYCZNEGO

Urząd Miasta i Gminy w Małogoszczu wystąpił o uzgodnienie decyzji ustalających warunki zabudowy dla inwestycji polegającej na:

1. budowa budynku mieszkalnego wraz z infrastrukturą techniczną, w tym bezodpływowego zbiornika na ścieki, na działce oznaczonej w ewidencji gruntów nr 129/3 położonej w miejscowości Mniszek gm. Małogoszcz-pismo znak:BI. 7331-16/04 z dnia 17.05.2004r
 2. budowa budynku mieszkalnego jednorodzinnego wraz ze zbiornikiem bezodpływowego na ścieki i z niezbędnymi przyłączami technicznymi, budowa budynku gospodarczego, na działce oznaczonej w ewidencji gruntów nr 457 położonej w miejscowości Mieronice gm. Małogoszcz-pismo znak:BI.7331-18/04 z dnia 21.05.2004r
 3. budowa budynku mieszkalnego jednorodzinnego, budynku gospodarczego, zbiornika bezodpływowego na ścieki oraz niezbędnych przyłączy infrastruktury technicznej, na działce oznaczonej w ewidencji gruntów nr 373/5 położonej w miejscowości Kozłów gm. Małogoszcz-pismo znak:BI.7331-19/04 z dnia 21.05.2004r
 4. budowa budynku mieszkalnego jednorodzinnego wraz ze zbiornikiem bezodpływowego na ścieki i z niezbędnymi przyłączami technicznymi, na działce oznaczonej w ewidencji gruntów nr 655 położonej w miejscowości Karsznice gm. Małogoszcz-pismo znak:BI.7331-20/04 z dnia 21.05.2004r
 5. instalacja By-Passu dla linii nr 1 na istniejącym urządzeniu technologicznym Cementowni w Małogoszczu, na działce oznaczonej w ewidencji gruntów nr 3357/11 położonej przy ul. Warszawskiej w Małogoszczu –pismo znak:BI.7331-21/04 z dnia 21.05.2004r
- Obowiązek uzgadniania z Zarządem Województwa decyzji o warunkach zabudowy w zakresie zadań samorządu województwa wynika z art. 60 ust. 2 (w związku z art. 86) ustawy z dnia 27 marca 2003 roku o planowaniu i zagospodarowaniu przestrzennym - /Dz.U Nr 80 poz. 717/.

PODSTAWA PRAWNA:

Ustawa z dnia 27 marca 2003 o planowaniu i zagospodarowaniu przestrzennym /Dz.U. z dnia 10 maja 2003 r. Nr 80 poz. 717/, art. 60 ust. 2, art. 106 kpa, w związku z art. 46 ust. 2a ustawy o samorządzie województwa.

PROPOZYCJA ZAŁATWIENIA:

Uzgodnienie (w formie postanowienia) bez uwag decyzji wymienionych wyżej, ponieważ lokalizacje przedsięwzięć, o których mowa w decyzjach Urzędu Miasta i Gminy w Małogoszczu, nie kolidują z zadaniami samorządu województwa objętymi uchwalonymi przez Sejmik Województwa programami, uwzględnionymi w planie zagospodarowania przestrzennego województwa świętokrzyskiego (art. 39 ust. 3 pkt 3 w/w ustawy o planowaniu i zagospodarowaniu przestrzennym).

Akceptuję:

Dyrektor Departamentu
Radca Prawny

Członek Zarządu Województwa

RRZVI-0725/w/654/04

Kielce, dnia 9.06.2004r.

Wniosek do Zarządu Województwa Świętokrzyskiego

SPRAWA: uzgodnienie przez Zarząd Województwa projektów decyzji o warunkach zabudowy, w drodze postanowienia.

OPIS STANU FAKTYCZNEGO

Urząd Miasta i Gminy Działoszyce wystąpił o uzgodnienie decyzji ustalających warunki zabudowy dla inwestycji polegającej na:

- przebudowa i zmiana sposobu użytkowania partery budynku usługowo-mieszkalnego, po byłym Ośrodku Zdrowia wraz z jego rozbudową od strony wschodniej pod potrzeby sklepu z art. Spożywczymi, o pow. Sprzedaży ca 250m², realizacja urządzeń budowlanych w rozumieniu art. 3 pkt 9 ustawy Prawo budowlane, niezbędnych do użyt-

kowania przedmiotowego budynku zgodnie z przeznaczeniem, w szczególności pochylni dla osób niepełnosprawnych, miejsc postojowych 3 miejsca dla obsługi sklepu, 10 miejsc dla klientów w tym 1 dla niepełnosprawnych/, na działce oznaczonej w ewidencji gruntów nr 777/2 położonej przy ul. Pińczowskiej 18 w Działoszycach-pismo znak: IA.II-w-7331/1/11/04 z dnia 17.05.2004r

Obowiązek uzgadniania z Zarządem Województwa decyzji o warunkach zabudowy w zakresie zadań samorządu województwa wynika z art. 60 ust. 2 (w związku z art. 86) ustawy z dnia 27 marca 2003 roku o planowaniu i zagospodarowaniu przestrzennym - /Dz.U Nr 80 poz. 717/.

PODSTAWA PRAWNA:

Ustawa z dnia 27 marca 2003 o planowaniu i zagospodarowaniu przestrzennym /Dz.U. z dnia 10 maja 2003 r. Nr 80 poz. 717/, art. 60 ust. 2, art. 106 kpa, w związku z art. 46 ust. 2a ustawy o samorządzie województwa.

PROPOZYCJA ZAŁATWIENIA:

Uzgodnienie (w formie postanowienia) bez uwag decyzji wymienionych wyżej, ponieważ lokalizacje przedsięwzięć, o których mowa w decyzjach Urzędu Miasta i Gminy w Działoszycach, nie kolidują z zadaniami samorządu województwa objętymi uchwalonymi przez Sejmik Województwa programami, uwzględnionymi w planie zagospodarowania przestrzennego województwa świętokrzyskiego (art. 39 ust. 3 pkt 3 w/w ustawy o planowaniu i zagospodarowaniu przestrzennym).

Akceptuję:

Dyrektor Departamentu
Radca Prawny

Członek Zarządu Województwa

RRZVI-0725/w/655/04

Kielce, dnia 9.06.2004r.

**Wniosek
do Zarządu Województwa Świętokrzyskiego**

SPRAWA: uzgodnienie przez Zarząd Województwa projektów decyzji o warunkach zabudowy, w drodze postanowienia.

OPIS STANU FAKTYCZNEGO

Urząd Miasta i Gminy Busko-Zdrój wystąpił o uzgodnienie decyzji ustalających warunki zabudowy dla inwestycji polegającej na:

- 1.budowa budynku usługowo-handlowego branży odzieżowej o nieprzekraczalnej powierzchni sprzedażowej 100m², na działce oznaczonej w ewidencji gruntów nr 3 położonej przy ul. S. Batorego w Busku-Zdroju-pismo znak: RS.II-7331/312/03 z dnia 18.05.2004r
- 2.budowa budynku gospodarczego z przeznaczeniem na podręczny sprzęt gospodarczy wraz z boksem garażowym na samochód osobowy, na działce oznaczonej w ewidencji gruntów nr 575 położonej w miejscowości Kostki Duże gm. Busko-Zdrój- pismo znak: RS.II-7331/134/04 z dnia 17.05.2004r
- 3.budowa budynku mieszkalnego jednorodzinnego , budynku gospodarczego oraz zbiornika na nieczystości ciekłe, na działce oznaczonej w ewidencji gruntów nr 318 położonej w miejscowości Szczaworyż gm. Busko-Zdrój- pismo znak: RS.II-7331/120/04 z dnia 17.05.2004r
- 4.rozbudowa i nadbudowa istniejącego budynku gospodarczego oraz warunki podziału działki oznaczonej w ewidencji gruntów nr 466 na działki nr 466/1 i 466/2 położonej w miejscowości Pęczelice gm. Busko-Zdrój- pismo znak: RS.I-7325/4/2004 z dnia 20.05.2004r
5. budowa budynku mieszkalnego jednorodzinnego wraz ze zbiornikiem na nieczystości ciekłe oraz budynku gospodarczego, na działce oznaczonej w ewidencji gruntów nr 98/1 położonej w miejscowości Żerniki Górne gm. Busko-Zdrój wraz z podziałem działki ozna-

czonej w ewidencji gruntów nr 98 na działki nr 98/1 i 98/2 nr – pismo znak: RS.I-7325/7/2004 z dnia 21.05.2004r

6.budowa budynku gospodarczego z przeznaczeniem na przechowywanie narzędzi rolniczych oraz płodów rolnych, na działkach oznaczonych w ewidencji gruntów nr 201/2 i 202/1 położonej w miejscowości Mikułowice gm. Busko-Zdrój- pismo znak: RS.II-7331/35/04 z dnia 18.05.2004r

7.budowa budynku garażu na samochody dostawcze, na działce oznaczonej w ewidencji gruntów nr 158/25 położonej w miejscowości Mikułowice gm. Busko-Zdrój- pismo znak: RS.II-7331/9/04 z dnia 18.05.2004r

Obowiązek uzgadniania z Zarządem Województwa decyzji o warunkach zabudowy w zakresie zadań samorządu województwa wynika z art. 60 ust. 2 (w związku z art. 86) ustawy z dnia 27 marca 2003 roku o planowaniu i zagospodarowaniu przestrzennym - /Dz.U Nr 80 poz. 717/.

PODSTAWA PRAWNA:

Ustawa z dnia 27 marca 2003 o planowaniu i zagospodarowaniu przestrzennym /Dz.U. z dnia 10 maja 2003 r. Nr 80 poz. 717/, art. 60 ust. 2, art. 106 kpa, w związku z art. 46 ust. 2a ustawy o samorządzie województwa.

PROPOZYCJA ZAŁATWIENIA:

Uzgodnienie (w formie postanowienia) bez uwag decyzji wymienionych wyżej, ponieważ lokalizacje przedsięwzięć, o których mowa w decyzjach Urzędu Miasta i Gminy w Busku-Zdroju, nie kolidują z zadaniami samorządu województwa objętymi uchwalonymi przez Sejmik Województwa programami, uwzględnionymi w planie zagospodarowania przestrzennego województwa świętokrzyskiego (art. 39 ust. 3 pkt 3 w/w ustawy o planowaniu i zagospodarowaniu przestrzennym).

Akceptuję:

Dyrektor Departamentu
Radca Prawny

Członek Zarządu Województwa

RRZVI-0725/w/656/04

Kielce, dnia 9.06.2004r.

Wniosek do Zarządu Województwa Świętokrzyskiego

SPRAWA: uzgodnienie przez Zarząd Województwa projektów decyzji o warunkach zabudowy, w drodze postanowienia.

OPIS STANU FAKTYCZNEGO

Urząd Miasta Skarżysko-Kamienna wystąpił o uzgodnienie decyzji ustalających warunki zabudowy dla inwestycji polegającej na:

1. rozbudowa budynku gospodarczo-garażowego w celu ich powiększenia, w granicy z działką o nr ewiden. 73/2, na działce oznaczonej w ewidencji gruntów nr 72 położonej przy ul. Grabowej 8 w Skarżysku-Kamiennej – pismo znak: PiOŚ.III.7331/53/04 z dnia 18.05.2004r

Obowiązek uzgadniania z Zarządem Województwa decyzji o warunkach zabudowy w zakresie zadań samorządu województwa wynika z art. 60 ust. 2 (w związku z art. 86) ustawy z dnia 27 marca 2003 roku o planowaniu i zagospodarowaniu przestrzennym - /Dz.U Nr 80 poz. 717/.

PODSTAWA PRAWNA:

Ustawa z dnia 27 marca 2003 o planowaniu i zagospodarowaniu przestrzennym /Dz.U. z dnia 10 maja 2003 r. Nr 80 poz. 717/, art. 60 ust. 2, art. 106 kpa, w związku z art. 46 ust. 2a ustawy o samorządzie województwa.

PROPOZYCJA ZAŁATWIENIA:

Uzgodnienie (w formie postanowienia) bez uwag decyzji wymienionych wyżej, ponieważ lokalizacje przedsięwzięć, o których mowa w decyzjach Urzędu Miasta Skarżysko-Kamienna, nie kolidują z zadaniami samorządu województwa objętymi uchwalonymi przez Sejmik Województwa programami, uwzględnionymi w planie zagospodarowania przestrzennego województwa świętokrzyskiego (art. 39 ust. 3 pkt 3 w/w ustawy o planowaniu i zagospodarowaniu przestrzennym).

Akceptuję:
Dyrektor Departamentu
Radca Prawny

Członek Zarządu Województwa

RRZVI-0725/w/657/04

Kielce, dnia 9.06.2004r.

**Wniosek
do Zarządu Województwa Świętokrzyskiego**

SPRAWA: uzgodnienie przez Zarząd Województwa projektów decyzji o warunkach zabudowy, w drodze postanowienia.

OPIS STANU FAKTYCZNEGO

Wójt Gminy Rytwiany wystąpił o uzgodnienie decyzji ustalających warunki zabudowy dla inwestycji polegającej na:

1. budowa budynku mieszkalnego, gospodarczego oraz szczelnego zbiornika na nieczystości ciekłe o poj. Do 10 m³, na działkach oznaczonych w ewidencji gruntów nr 260 i 259 położonych w miejscowości Sichów Duży gm. Rytwiany- pismo znak: PLP.7334/24/04 z dnia 20.05.2004r
2. przebudowa stropu i więźby dachowej na istniejącym budynku inwentarskim, na działce oznaczonej w ewidencji gruntów nr 694/4 położonej w miejscowości Rytwiany gm. Rytwiany- pismo znak: PLP.7334/21/04 z dnia 20.05.2004r

Obowiązek uzgadniania z Zarządem Województwa decyzji o warunkach zabudowy w zakresie zadań samorządu województwa wynika z art. 60 ust. 2 (w związku z art. 86) ustawy z dnia 27 marca 2003 roku o planowaniu i zagospodarowaniu przestrzennym - /Dz.U Nr 80 poz. 717/.

PODSTAWA PRAWNA:

Ustawa z dnia 27 marca 2003 o planowaniu i zagospodarowaniu przestrzennym /Dz.U. z dnia 10 maja 2003 r. Nr 80 poz. 717/, art. 60 ust. 2, art. 106 kpa, w związku z art. 46 ust. 2a ustawy o samorządzie województwa.

PROPOZYCJA ZAŁATWIENIA:

Uzgodnienie (w formie postanowienia) bez uwag decyzji wymienionych wyżej, ponieważ lokalizacje przedsięwzięć, o których mowa w decyzjach Wójta Gminy Rytwiany, nie kolidują z zadaniami samorządu województwa objętymi uchwalonymi przez Sejmik Województwa programami, uwzględnionymi w planie zagospodarowania przestrzennego województwa świętokrzyskiego (art. 39 ust. 3 pkt 3 w/w ustawy o planowaniu i zagospodarowaniu przestrzennym).

Akceptuję:
Dyrektor Departamentu
Radca Prawny
RRZVI-0725/w/658/04

Członek Zarządu Województwa

Kielce, dnia 9.06.2004r.

**Wniosek
do Zarządu Województwa Świętokrzyskiego**

SPRAWA: uzgodnienie przez Zarząd Województwa projektów decyzji o warunkach zabudowy, w drodze postanowienia.

OPIS STANU FAKTYCZNEGO

Urząd Miasta i Gminy Kazimierza Wielka wystąpił o uzgodnienie decyzji ustalających warunki zabudowy dla inwestycji polegającej na:

1. budowa budynku mieszkalnego wraz z przyłączem energetycznym, wodociągowym i energetycznym, wodociągowym i kanalizacyjnym oraz budowa zbiornika na ścieki sanitarne, na działce oznaczonej w ewidencji gruntów nr 199/2 położonej w miejscowości Sieradzice gm. Kazimierza Wielka- pismo znak: BGK-7331-71/2003 z dnia 19.05.2004r
2. rozbudowa istniejącego budynku mieszkalno-gospodarczego, na działce oznaczonej w ewidencji gruntów nr 297/1 położonej w miejscowości Gunów-Wilków gm. Kazimierza Wielka- pismo znak: BGK-7331-87/2003 z dnia 19.05.2004r
3. budowa garażu na dwa samochody osobowe wraz z pomieszczeniem gospodarczym i przyłączami: energetycznym, wodociągowym i kanalizacyjnym, na działce oznaczonej w ewidencji gruntów nr 1697/6 położonej przy ul. Konstytucji 3 Maja w Kazimierzy Wielkiej- pismo znak BGK-7331-2/2004 z dnia 19.05.2004r
4. budowa garażu wraz z pomieszczeniem gospodarczym i przyłączem energetycznym, na działce oznaczonej w ewidencji gruntów nr 1662/2 położonej przy ul. Konstytucji 3 Maja w Kazimierzy Wielkiej- pismo znak BGK-7331-16/2004 z dnia 19.05.2004r
5. budowa budynku inwentarskiego z przyłączem energetycznym i wodociągowym, na działce oznaczonej w ewidencji gruntów nr 37 położonej w miejscowości Gunów-Wilków gm. Kazimierza Wielka- pismo znak: BGK-7331-17/2004 z dnia 19.05.2004r
6. budowa budynku gospodarczego z garażem na samochód osobowy z częścią magazynową wraz z przyłączem energetycznym i zjazdem z ulicy, na działce oznaczonej w ewidencji gruntów nr 264/2 położonej przy ul. Nowa Wieś w Kazimierzy Wielkiej- BGK-7331-19/2004 z dnia 19.05.2004r
7. rozbudowa budynku mieszkalnego od strony północno-wschodniej oraz południowo-wschodniej, na działce oznaczonej w ewidencji gruntów nr 968 położonej przy ul. Kwiatowej 15 w Kazimierzy Wielkiej- pismo znak: BGK-7331-21/2004 z dnia 19.05.2004r

Obowiązek uzgadniania z Zarządem Województwa decyzji o warunkach zabudowy w zakresie zadań samorządu województwa wynika z art. 60 ust. 2 (w związku z art. 86) ustawy z dnia 27 marca 2003 roku o planowaniu i zagospodarowaniu przestrzennym - /Dz.U Nr 80 poz. 717/.

PODSTAWA PRAWNA:

Ustawa z dnia 27 marca 2003 o planowaniu i zagospodarowaniu przestrzennym /Dz.U. z dnia 10 maja 2003 r. Nr 80 poz. 717/, art. 60 ust. 2, art. 106 kpa, w związku z art. 46 ust. 2a ustawy o samorządzie województwa.

PROPOZYCJA ZAŁATWIENIA:

Uzgodnienie (w formie postanowienia) bez uwag decyzji wymienionych wyżej, ponieważ lokalizacje przedsięwzięć, o których mowa w decyzjach Wójta Gminy Rytwiany, nie kolidują z zadaniami samorządu województwa objętymi uchwalonymi przez Sejmik Województwa programami, uwzględnionymi w planie zagospodarowania przestrzennego województwa świętokrzyskiego (art. 39 ust. 3 pkt 3 w/w ustawy o planowaniu i zagospodarowaniu przestrzennym).

Akceptuję:

Dyrektor Departamentu
Radca Prawny
RRZVI-0725/w/659/04

Członek Zarządu Województwa

Kielce, dnia 9.06.2004r.

**Wniosek
do Zarządu Województwa Świętokrzyskiego**

SPRAWA: uzgodnienie przez Zarząd Województwa projektów decyzji o warunkach zabudowy, w drodze postanowienia.

OPIS STANU FAKTYCZNEGO

Urząd Miasta Kielce wystąpił o uzgodnienie decyzji ustalających warunki zabudowy dla inwestycji polegającej na:

1. rozbudowa budynku mieszkalnego o dobudowę ganku wraz z podziałem działki oznaczonej w ewidencji gruntów nr 97 położonej przy ul. Piekoszowskiej 315 w Kielcach- pismo znak: GPAB.II.7331-12-9/2004 z dnia 24.05.2004r
2. zmiana sposobu użytkowania lokalu mieszkalnego na salon fryzjerski w budynku mieszkalno-usługowym, na działce oznaczonej w ewidencji gruntów nr 226 położonej przy ul. Dużej 8 w Kielcach- pismo znak: GPAB.II.7331-12-19/2004 z dnia 21.05.2004r
3. budowa budynku mieszkalnego jednorodzinnego parterowego z poddaszem użytkowym, garażu wolnostojącego oraz zjazdu na działkę, na działce oznaczonej w ewidencji gruntów nr 573 położonej przy ul. Górników Staszicowskich w Kielcach- pismo znak: GPAB.II.7331-12-2/2004 z dnia 21.05.2004r
4. budowa jednorodzinnego budynku mieszkalnego wolnostojącego z poddaszem użytkowym i garażem oraz wjazdu od strony ul. Kalinowej, na działce oznaczonej w ewidencji gruntów nr 89 obręb 10130 arkusz 2 położonej u zbiegu ul. Łanowej i Kalinowej w Kielcach- pismo znak: GPAB.II.7331-4-36/2004 z dnia 20.05.2004r
5. rozbudowa istniejącego budynku mieszkalnego segmentu w zabudowie bliźniaczej, na działce oznaczonej w ewidencji gruntów nr 748 obręb 10109 arkusz 9 położonej przy ul. Piastowskiej 9 w Kielcach- pismo znak: GPAB.II.7331-4-53/2004 z dnia 20.05.2004r
6. budowa budynku garażowo-gospodarczego, na działce oznaczonej w ewidencji gruntów nr 866 obręb 014 arkusz 2 położonej przy ul. Bernardyńskiej w Kielcach- pismo znak: GPAB.II.7331-3-14/2004 z dnia 24.05.2004r
7. budowa garażu, na działce oznaczonej w ewidencji gruntów nr 173 obręb 05 położonej przy ul. Helenówek 31 w Kielcach- pismo znak: GPAB.II.7331-3-30/2004 z dnia 24.05.2004r
8. rozbudowa istniejącego budynku garażowo-gospodarczego o pomieszczenia gospodarcze, na działkach oznaczonych w ewidencji gruntów nr 208/2, 208/4 obręb 025 położonych przy ul. Prochownia 17 w Kielcach- pismo znak: GPAB.II.7331-3-31/2004 z dnia 24.05.2004r
9. rozbudowa istniejącego budynku usługowo-mieszkalnego z przeznaczeniem na cele biurowo-usługowe i związanych z budynkiem urządzeń techniczno-budowlanych, na działce oznaczonej w ewidencji gruntów nr 409 obręb 17 położonej przy ul. Bodzentyńskiej 32 w Kielcach- pismo znak: GPAB.II.7331-2-3/2004 z dnia 18.05.2004r
10. zmiana sposobu użytkowania pawilonu usługowo-handlowego w budowie z przeznaczeniem na cele mieszkalne, na działce oznaczonej w ewidencji gruntów nr 812 obręb 17 arkusz 10 położonej przy ul. Sandomierskiej w Kielcach- pismo znak: GPAB.II.7331-10-9/2004 z dnia 20.05.2004r
11. zmiana sposobu użytkowania pawilonu handlowego na pawilon małej gastronomii, na działce oznaczonej w ewidencji gruntów nr 612/4 obręb 17 arkusz 8 położonej przy ul. Pomorskiej 28a w Kielcach- pismo znak: GPAB.II.7331-10-13/2004 z dnia 20.05.2004r
12. przebudowa mieszkalnej części parteru budynku mieszkalno-usługowego, związanej ze zmianą sposobu użytkowania na cele handlowe wraz z budową schodów wejściowych, na działce oznaczonej w ewidencji gruntów nr 1306 obręb 17 arkusz 12 położonej u zbiegu ul. Żeromskiego 42 i ul. Prostej 15 w Kielcach- pismo znak: GPAB.II.7331-10-24/2004 z dnia 25.05.2004r
13. przebudowa części strychu dwukondygnacyjnego budynku mieszkalno-usługowo-handlowego, związanej ze zmianą sposobu użytkowania na cele mieszkalne, na działce

- oznaczonej w ewidencji gruntów nr 361 obręb 17 arkusz 6 położonej przy ul. Warszawskiej 6 w Kielcach- pismo znak: GPAB.II.7331-10-16/2004 z dnia 24.05.2004r
14. budowa dwukondygnacyjnego /parter z użytkowym poddaszem / budynku mieszkalnego jednorodzinnego wraz z urządzeniami techniczno-budowlanymi związanymi z budynkiem, bezodpływowego zbiornika ścieków oraz wjazdu, na działce oznaczonej w ewidencji gruntów nr 622 obręb 30 arkusz 21 położonej przy ul. Ściegiennego w Kielcach- pismo znak: GPAB.II.7331-10-31/2004 z dnia 24.05.2004r
 15. nadbudowa budynku mieszkalnego jednorodzinnego z przeznaczeniem na cele mieszkalne, na działce oznaczonej w ewidencji gruntów nr 849 obręb 32 arkusz 7 położonej przy ul. Łopianowej 1 w Kielcach- pismo znak: GPAB.II.7331-10-33/2004 z dnia 24.05.2004r
 16. budowa jednokondygnacyjnego budynku usługowego /gabinet stomatologiczny/, na działce oznaczonej w ewidencji gruntów nr 927/1 obręb 017 położonej przy ul. L. Wawrzyńskiej 23 w Kielcach- pismo znak: GPAB.II.7331-3-18/2004 z dnia 24.05.2004r
 17. budowa budynku usługowo-mieszkalnego wraz z niezbędnymi urządzeniami techniczno-budowlanymi, na działce oznaczonej w ewidencji gruntów nr 3 obręb 024 położonej przy ul. Wojska Polskiego 6 w Kielcach- pismo znak: GPAB.II.7331-2-29/2004 z dnia 17.05.2004r
 18. budowa budynku mieszkalnego jednorodzinnego wraz z urządzeniami techniczno-budowlanymi związanymi z budynkiem, na działce oznaczonej w ewidencji gruntów nr 988 położonej przy ul. Za Walcownią w Kielcach i budowa zjazdu z ul. Za Walcownią- pismo znak: GPAB.II.7331-6-22/2004 z dnia 14.05.2004r
 19. budowa budynku mieszkalnego jednorodzinnego wraz z urządzeniami techniczno-budowlanymi związanymi z budynkiem, na działkach oznaczonych w ewidencji gruntów nr 43 i 47/1 położonych przy ul. Rzecznej w Kielcach – pismo znak: GPAB.II.7331-6-29/2004 z dnia 14.05.2004r
 20. nadbudowa budynku mieszkalnego jednorodzinnego o poddasze mieszkalne, na działce oznaczonej w ewidencji gruntów nr 257 położonej przy ul. Batalionów Chłopskich w Kielcach – pismo znak: GPAB.II.7331-6-28/2004 z dnia 14.05.2004r
 21. nadbudowa budynku mieszkalnego jednorodzinnego parterowego o jedna kondygnację, na działce oznaczonej w ewidencji gruntów nr 140/1 położonej przy ul. Batalionów Chłopskich 98 w Kielcach – pismo znak: GPAB.II.7331-6-16/2004 z dnia 14.05.2004r
 22. budowa budynku mieszkalnego wielorodzinnego o czterech lokalach mieszkalnych wraz z urządzeniami techniczno-budowlanymi związanymi z obiektem i zjazdem z ulicy Maślanej, na działce oznaczonej w ewidencji gruntów nr 147 obręb 15 położonej przy ul. Maślanej 16 w Kielcach – pismo znak: GPAB.II.7331-9-28/04 z dnia 26.05.2004r
 23. budowa jednostanowiskowej linii diagnostycznej wraz z niezbędnymi urządzeniami techniczno-budowlanymi, na działce oznaczonej w ewidencji gruntów nr 221/48 położonej przy ul. 1 Maja w Kielcach – pismo znak: GPAB.II.7331-7-49/04 z dnia 24.05.2004r
- Obowiązek uzgadniania z Zarządem Województwa decyzji o warunkach zabudowy w zakresie zadań samorządu województwa wynika z art. 60 ust. 2 (w związku z art. 86) ustawy z dnia 27 marca 2003 roku o planowaniu i zagospodarowaniu przestrzennym - /Dz.U Nr 80 poz. 717/.

PODSTAWA PRAWNA:

Ustawa z dnia 27 marca 2003 o planowaniu i zagospodarowaniu przestrzennym /Dz.U. z dnia 10 maja 2003 r. Nr 80 poz. 717/, art. 60 ust. 2, art. 106 kpa, w związku z art. 46 ust. 2a ustawy o samorządzie województwa.

PROPOZYCJA ZAŁATWIENIA:

Uzgodnienie (w formie postanowienia) bez uwag decyzji wymienionych wyżej, ponieważ lokalizacje przedsięwzięć, o których mowa w decyzjach Wójta Gminy Rytwiany, nie kolidują z zadaniami samorządu województwa objętymi uchwalonymi przez Sejmik Województwa

programami, uwzględnionymi w planie zagospodarowania przestrzennego województwa świętokrzyskiego (art. 39 ust. 3 pkt 3 w/w ustawy o planowaniu i zagospodarowaniu przestrzennym).

Akceptuję:
Dyrektor Departamentu
Radca Prawny

Członek Zarządu Województwa

RRZVI-0725/w/660/04

Kielce, dnia 9.06.2004r.

**Wniosek
do Zarządu Województwa Świętokrzyskiego**

SPRAWA: uzgodnienie przez Zarząd Województwa projektów decyzji o warunkach zabudowy, w drodze postanowienia.

OPIS STANU FAKTYCZNEGO

Urząd Miejski Pińczów wystąpił o uzgodnienie decyzji ustalających warunki zabudowy dla inwestycji polegającej na:

1. budowa budynku mieszkalnego jednorodzinnego z trzema pokojami dla agroturystyki umieszczonymi na parterze, realizacja urządzeń budowlanych w rozumieniu art. 3 pkt 9 ustawy Prawo budowlane, niezbędnych do użytkowania przedmiotowego budynku zgodnie z przeznaczeniem, na działce oznaczonej w ewidencji gruntów nr 38/4 obręb 16 położonej w mieście Pińczów- pismo znak: RZPOŚ.II-w-7331/1/8/04 z dnia 18.05.2004r
2. przebudowa części istniejącego budynku, użytkowanej jako punkt wkładania gołębi pocztowych, polegająca na obudowaniu ścian wypełnionych blachą, pustakami z betonu komórkowego wraz z wykonaniem elewacji, realizacja urządzeń budowlanych w rozumieniu art. 3 pkt 9 ustawy Prawo budowlane, niezbędnych do użytkowania przedmiotowego budynku zgodnie z przeznaczeniem, na działce oznaczonej w ewidencji gruntów nr 26/7 obręb 12 położonej przy ul. Pałęki w Pińczowie- pismo znak: RZPOŚ.II-w-7331/1/20/04 z dnia 17.05.2004r

Obowiązek uzgadniania z Zarządem Województwa decyzji o warunkach zabudowy w zakresie zadań samorządu województwa wynika z art. 60 ust. 2 (w związku z art. 86) ustawy z dnia 27 marca 2003 roku o planowaniu i zagospodarowaniu przestrzennym - /Dz.U Nr 80 poz. 717/.

PODSTAWA PRAWNA:

Ustawa z dnia 27 marca 2003 o planowaniu i zagospodarowaniu przestrzennym /Dz.U. z dnia 10 maja 2003 r. Nr 80 poz. 717/, art. 60 ust. 2, art. 106 kpa, w związku z art. 46 ust. 2a ustawy o samorządzie województwa.

PROPOZYCJA ZAŁATWIENIA:

Uzgodnienie (w formie postanowienia) bez uwag decyzji wymienionych wyżej, ponieważ lokalizacje przedsięwzięć, o których mowa w decyzjach Urzędu Miejskiego w Pińczowie, nie kolidują z zadaniami samorządu województwa objętymi uchwalonymi przez Sejmik Województwa programami, uwzględnionymi w planie zagospodarowania przestrzennego województwa świętokrzyskiego (art. 39 ust. 3 pkt 3 w/w ustawy o planowaniu i zagospodarowaniu przestrzennym).

Akceptuję:
Dyrektor Departamentu
Radca Prawny

Członek Zarządu Województwa

Wniosek**do Zarządu Województwa Świętokrzyskiego**

SPRAWA: uzgodnienie przez Zarząd Województwa projektów decyzji o warunkach zabudowy, w drodze postanowienia.

OPIS STANU FAKTYCZNEGO

Urząd Gminy w Morawicy wystąpił o uzgodnienie decyzji ustalających warunki zabudowy dla inwestycji polegającej na:

1. budowa budynku mieszkalnego jednorodzinnego wolnostojącego, realizacja urządzeń budowlanych w rozumieniu art. 3 pkt 9 ustawy Prawo budowlane, niezbędnych do użytkowania przedmiotowego budynku zgodnie z przeznaczeniem, na działce oznaczonej w ewidencji gruntów nr 234/1 położonej w miejscowości Łabędziów gm. Morawica- pismo znak: ITB.7331/85/04 z dnia 21.05.2004r
2. budowa budynku mieszkalnego jednorodzinnego wolnostojącego, budowa budynku garażowego, realizacja urządzeń budowlanych w rozumieniu art. 3 pkt 9 ustawy Prawo budowlane, niezbędnych do ich użytkowania zgodnie z przeznaczeniem, na działce oznaczonej w ewidencji gruntów nr 537/18 położonej w miejscowości Piaseczna Górka gm. Morawica- pismo znak: ITB.7331/84/04 z dnia 21.05.2004r
3. zmiana sposobu użytkowania części budynku gospodarczego na cele usługowo-administracyjne, w budynku gospodarczym, na działce oznaczonej w ewidencji gruntów nr 6/7 położonej przy ul. Kieleckiej 30 w Morawicy- pismo znak: ITB.7331/60/04 z dnia 17.05.2004r
4. budowa budynku mieszkalnego jednorodzinnego wolnostojącego, realizacja urządzeń budowlanych w rozumieniu art. 3 pkt 9 ustawy Prawo budowlane, niezbędnych do jego użytkowania zgodnie z przeznaczeniem, na działce oznaczonej w ewidencji gruntów nr 962/7 położonej w miejscowości Bilcza-Podsukowie gm. Morawica- pismo znak: ITB.7331/82/04 z dnia 21.05.2004r
5. budowa budynku mieszkalnego jednorodzinnego wolnostojącego, realizacja urządzeń budowlanych w rozumieniu art. 3 pkt 9 ustawy Prawo budowlane, niezbędnych do użytkowania obiektów zgodnie z przeznaczeniem, na działce oznaczonej w ewidencji gruntów nr 52/2 położonej w miejscowości Wola Morawicka gm. Morawica- pismo znak: ITB.7331/81/04 z dnia 21.05.2004r

Obowiązek uzgadniania z Zarządkiem Województwa decyzji o warunkach zabudowy w zakresie zadań samorządu województwa wynika z art. 60 ust. 2 (w związku z art. 86) ustawy z dnia 27 marca 2003 roku o planowaniu i zagospodarowaniu przestrzennym - /Dz.U Nr 80 poz. 717/.

PODSTAWA PRAWNA:

Ustawa z dnia 27 marca 2003 o planowaniu i zagospodarowaniu przestrzennym /Dz.U. z dnia 10 maja 2003 r. Nr 80 poz. 717/, art. 60 ust. 2, art. 106 kpa, w związku z art. 46 ust. 2a ustawy o samorządzie województwa.

PROPOZYCJA ZAŁATWIENIA:

Uzgodnienie (w formie postanowienia) bez uwag decyzji wymienionych wyżej, ponieważ lokalizacje przedsięwzięć, o których mowa w decyzjach Urzędu Gminy w Morawicy, nie kolidują z zadaniami samorządu województwa objętymi uchwalonymi przez Sejmik Województwa programami, uwzględnionymi w planie zagospodarowania przestrzennego województwa świętokrzyskiego (art. 39 ust. 3 pkt 3 w/w ustawy o planowaniu i zagospodarowaniu przestrzennym).

Akceptuję:

Dyrektor Departamentu
Radca Prawny

Członek Zarządu Województwa

Wniosek**do Zarządu Województwa Świętokrzyskiego**

SPRAWA: uzgodnienie przez Zarząd Województwa projektów decyzji o warunkach zabudowy, w drodze postanowienia.

OPIS STANU FAKTYCZNEGO

Burmistrz Miasta i Gminy Końskie wystąpił o uzgodnienie decyzji ustalających warunki zabudowy dla inwestycji polegającej na:

1. nadbudowa budynku mieszkalnego wykorzystując poddasze na cele mieszkaniowe, na działce oznaczonej w ewidencji gruntów nr 4754 położonej przy ul. Spokojnej w Modliszewicach gm. Końskie- pismo znak: UKO.SL.7331-83/2004 z dnia 17.05.2004r
2. rozbudowa istniejącego budynku mieszkalnego o pomieszczenia mieszkalne oraz część piwniczną wraz z rozbudową istniejącej instalacji wewnętrznej, na działce oznaczonej w ewidencji gruntów nr 742/3 położonej przy ul. Wschodniej w Młynku Nieświńskim gm. Końskie- pismo znak: UKO.GZ.7331-89/2004 z dnia 17.05.2004r
3. rozbudowa istniejącego budynku mieszkalnego o klatkę schodową wraz z rozbudową istniejącej instalacji wewnętrznej, na działce oznaczonej w ewidencji gruntów nr 903/2 położonej przy ul. Polnej w Sierosławicach gm. Końskie- pismo znak: UKO.GZ.7331-92/2004 z dnia 19.05.2004r
4. rozbudowa polegająca na dobudowie do przedmiotowego budynku mieszkalnego od strony północnej: łazienki, wiatrołapu i klatki schodowej oraz nadbudowa o poddasze mieszkalne nad częścią rozbudowywaną wraz z rozbudową instalacji wewnętrznej, budowa zbiornika na nieczystości ciekłe i przyłącza wodociągowego, na działce oznaczonej w ewidencji gruntów nr 572 położonej przy ul. Odludnej w Rogowie gm. Końskie- pismo znak: UKO.GZ.7331-96/2004 z dnia 20.05.2004r
5. nadbudowa budynku mieszkalnego z wykorzystaniem poddasza na cele mieszkaniowe, na działce oznaczonej w ewidencji gruntów nr 311 położonej w miejscowości Trzemoszna gm. Końskie- pismo znak: UKO.SL.7331-78/2004 z dnia 20.05.2004r
6. budowa instalacji zewnętrznej gazu do budynku mieszkalnego, na działce oznaczonej w ewidencji gruntów nr 10 położonej w miejscowości Koczwarra gm. Końskie- pismo znak: UKO.SL.7331-109/2004 z dnia 21.05.2004r
7. przebudowa więźby dachowej istniejącego budynku wraz z rozbudową istniejącej instalacji, na działce oznaczonej w ewidencji gruntów nr 4256/5 położonej przy ul. Gimnazjalnej w Końskich- pismo znak: UKO.GZ.7331-79/2004 z dnia 17.05.2004r
8. budowa budynku mieszkalnego jednorodzinnego wraz z przyłączami: wodociągowym, energetycznym i kanalizacji sanitarnej oraz budowa zbiornika na nieczystości ciekłe, na działkach oznaczonych w ewidencji gruntów nr 886/5 i 888/6 położonych w miejscowości Brody gm. Końskie- pismo znak: UKO.GZ.7331-98/2004 z dnia 24.05.2004r
9. budowa garażu metalowego, na działkach oznaczonych w ewidencji gruntów nr 4578/3 i 4579/4 położonych w Końskich oraz budowa zjazdu indywidualnego na te działki- pismo znak: UKO.SM.7331-59/2004 z dnia 20.05.2004r

Obowiązek uzgadniania z Zarządem Województwa decyzji o warunkach zabudowy w zakresie zadań samorządu województwa wynika z art. 60 ust. 2 (w związku z art. 86) ustawy z dnia 27 marca 2003 roku o planowaniu i zagospodarowaniu przestrzennym - /Dz.U Nr 80 poz. 717/.

PODSTAWA PRAWNA:

Ustawa z dnia 27 marca 2003 o planowaniu i zagospodarowaniu przestrzennym /Dz.U. z dnia 10 maja 2003 r. Nr 80 poz. 717/, art. 60 ust. 2, art. 106 kpa, w związku z art. 46 ust. 2a ustawy o samorządzie województwa.

PROPOZYCJA ZAŁATWIENIA:

Uzgodnienie (w formie postanowienia) bez uwag decyzji wymienionych wyżej, ponieważ lokalizacje przedsięwzięć, o których mowa w decyzjach Burmistrza Miasta i Gminy Końskie, nie kolidują z zadaniami samorządu województwa objętymi uchwalonymi przez Sejmik Województwa programami, uwzględnionymi w planie zagospodarowania przestrzennego województwa świętokrzyskiego (art. 39 ust. 3 pkt 3 w/w ustawy o planowaniu i zagospodarowaniu przestrzennym).

Akceptuję:
Dyrektor Departamentu
Radca Prawny

Członek Zarządu Województwa

RRZVI-0725/w/663/04

Kielce, dnia 9.06.2004r.

Wniosek

do Zarządu Województwa Świętokrzyskiego

SPRAWA: uzgodnienie przez Zarząd Województwa projektów decyzji o warunkach zabudowy, w drodze postanowienia.

OPIS STANU FAKTYCZNEGO

Urząd Miasta i Gminy Kunów wystąpił o uzgodnienie decyzji ustalających warunki zabudowy dla inwestycji polegającej na:

1. rozbudowa istniejącego budynku mieszkalnego parterowego po stronie północnej bezpośrednio przy granicy z sąsiednią z działką nr 634, oraz budowa zbiornika szczelnego na ścieki sanitarne o poj. Do 9,0m³ z przykanalikiem, na działce oznaczonej w ewidencji gruntów nr 632 położonej przy ul. Ostrowieckiej 69 w miejscowości Janik gm. Kunów- pismo znak: GP.7331/14/04 z dnia 24.05.2004r
2. budowa budynku gospodarczo-garażowego o wym. Ok. 6x10m do obsługi gospodarstwa, na działce oznaczonej w ewidencji gruntów nr 871 położonej przy ul. Ostrowieckiej 114 w miejscowości Janik gm. Kunów- pismo znak: GP.7331/11/04 z dnia 24.05.2004r
3. przebudowa istniejącego budynku handlowego wraz ze zmianą sposobu użytkowania z budynku handlowego na budynek mieszkalny, na działce oznaczonej w ewidencji gruntów nr 49/1 położonej w miejscowości Doły Biskupie 123 gm. Kunów- pismo znak: GP.7331/23/04 z dnia 24.05.2004r
4. budowa budynku mieszkalnego jednorodzinnego parterowego z poddaszem użytkowym o wym. Ok. 12x12m z garażem wbudowanym, budowa budynku gospodarczego o pow. Zab. Do 50m² oraz budowa bezodpływowego zbiornika na ścieki o poj do 9,0 m³ wraz z przykanalikiem i budowa zjazdów z drogi gminnej, na działce oznaczonej w ewidencji gruntów nr 115/5 położonej przy ul. Borowej w miejscowości Wymysłów gm. Kunów- pismo znak: GP.7331/26/04 z dnia 24.05.2004r
5. zmiana sposobu użytkowania istniejącego pawilonu o funkcji handlowej na pawilon o funkcji gastronomicznej /pawilon małej gastronomii/, na działce oznaczonej w ewidencji gruntów nr 275 położonej przy ul. Fabrycznej 13 w Kunowie- pismo znak: GP.7331/13/04 z dnia 26.05.2004r
6. rozbudowa budynku mieszkalnego w części dotyczącej garażu, polegającej na dobudowie do garażu w kierunku wschodnim pomieszczenia o wym. 8x3,5 m wraz ze zmianą użytkowania garażu z przeznaczeniem na usługi gastronomiczne –bar piwny, na działce oznaczonej w ewidencji gruntów nr 52/2 położonej przy ul. Grabowieckiej 30A w Kunowie- pismo znak: GP.7331/24/04 z dnia 25.05.2004r

Obowiązek uzgadniania z Zarządem Województwa decyzji o warunkach zabudowy w zakresie zadań samorządu województwa wynika z art. 60 ust. 2 (w związku z art. 86) ustawy z dnia 27 marca 2003 roku o planowaniu i zagospodarowaniu przestrzennym - /Dz.U Nr 80 poz. 717/.

PODSTAWA PRAWNA:

Ustawa z dnia 27 marca 2003 o planowaniu i zagospodarowaniu przestrzennym /Dz.U. z dnia 10 maja 2003 r. Nr 80 poz. 717/, art. 60 ust. 2, art. 106 kpa, w związku z art. 46 ust. 2a ustawy o samorządzie województwa.

PROPOZYCJA ZAŁATWIENIA:

Uzgodnienie (w formie postanowienia) bez uwag decyzji wymienionych wyżej, ponieważ lokalizacje przedsięwzięć, o których mowa w decyzjach Urzędu Miasta i Gminy Kunów, nie kolidują z zadaniami samorządu województwa objętymi uchwalonymi przez Sejmik Województwa programami, uwzględnionymi w planie zagospodarowania przestrzennego województwa świętokrzyskiego (art. 39 ust. 3 pkt 3 w/w ustawy o planowaniu i zagospodarowaniu przestrzennym).

Akceptuję:
Dyrektor Departamentu

Radca Prawny

Członek Zarządu Województwa

RRZVI-0725/w/664/04

Kielce, dnia 9.06.2004r.

Wniosek

do Zarządu Województwa Świętokrzyskiego

SPRAWA: uzgodnienie przez Zarząd Województwa projektów decyzji o warunkach zabudowy, w drodze postanowienia.

OPIS STANU FAKTYCZNEGO

Prezydent Miasta Starachowice wystąpił o uzgodnienie decyzji ustalających warunki zabudowy dla inwestycji polegającej na:

- 1.zmiana sposobu użytkowania małej gastronomii na sklep spożywczy na paterze oraz pomieszczeń socjalno-biurowych na pomieszczenia mieszkalne w istniejącym budynku handlowym , na działkach oznaczonych w ewidencji gruntów nr 571/1 i 572/9 położonych przy ul. Reja w Starachowicach-pismo znak: POŚ.7331-117/04 z dnia 20.05.2004r
- 2.budowa budynku magazynowego dla potrzeb istniejącego zakładu montażu okien z profili PVC, na działkach oznaczonych w ewidencji gruntów nr 845/1, 845/3, 845/4 położonych przy ul. Składowej w Starachowicach-pismo znak: POŚ.7331-111/04 z dnia 25.05.2004r
- 3.rozbudowa i nadbudowa istniejącego budynku mieszkalnego jednorodzinnego wraz z urządzeniami budowlanymi, na działce oznaczonej w ewidencji gruntów nr 917 położonej przy ul. Tatrzańskiej w Starachowicach-pismo znak: POŚ.7331-65/04 z dnia 24.05.2004r
- 4.zmiana sposobu użytkowania budynku administracyjno-warsztatowego na niepubliczne gimnazjum wraz z urządzeniami budowlanymi, na działce oznaczonej w ewidencji gruntów nr 6/9 położonej przy ul. Radomskiej w Starachowicach-pismo znak: POŚ.7331-134/04 z dnia 25.05.2004r
- 5.rozbudowa i nadbudowa istniejącego budynku mieszkalnego jednorodzinnego wraz z urządzeniami budowlanymi, na działce oznaczonej w ewidencji gruntów nr 640 położonej przy ul. Ostrowieckiej w Starachowicach-pismo znak: POŚ.7331-74/04 z dnia 25.05.2004r

Obowiązek uzgadniania z Zarządem Województwa decyzji o warunkach zabudowy w zakresie zadań samorządu województwa wynika z art. 60 ust. 2 (w związku z art. 86) ustawy z dnia 27 marca 2003 roku o planowaniu i zagospodarowaniu przestrzennym - /Dz.U Nr 80 poz. 717/.

PODSTAWA PRAWNA:

Ustawa z dnia 27 marca 2003 o planowaniu i zagospodarowaniu przestrzennym /Dz.U. z dnia 10 maja 2003 r. Nr 80 poz. 717/, art. 60 ust. 2, art. 106 kpa, w związku z art. 46 ust. 2a ustawy o samorządzie województwa.

PROPOZYCJA ZAŁATWIENIA:

Uzgodnienie (w formie postanowienia) bez uwag decyzji wymienionych wyżej, ponieważ lokalizacje przedsięwzięć, o których mowa w decyzjach Prezydenta Miasta Starachowice, nie kolidują z zadaniami samorządu województwa objętymi uchwalonymi przez Sejmik Woje-

wództwa programami, uwzględnionymi w planie zagospodarowania przestrzennego województwa świętokrzyskiego (art. 39 ust. 3 pkt 3 w/w ustawy o planowaniu i zagospodarowaniu przestrzennym).

Akceptuję:
Dyrektor Departamentu
Radca Prawny

Członek Zarządu Województwa

RRZVI-0725/w/665/04

Kielce, dnia 9.06.2004r.

Wniosek

do Zarządu Województwa Świętokrzyskiego

SPRAWA: uzgodnienie przez Zarząd Województwa projektów decyzji o warunkach zabudowy, w drodze postanowienia.

OPIS STANU FAKTYCZNEGO

Urząd Gminy i Miasta w Chęcinach wystąpił o uzgodnienie decyzji ustalających warunki zabudowy dla inwestycji polegającej na:

- 1.budowa jednorodzinne go budynku mieszkalnego z garażem i z niezbędnymi urządzeniami techniczno-budowlanymi w tym zjazd, na działce oznaczonej w ewidencji gruntów nr 1387/1 położonej przy ul. Sitkówka w Chęcinach-pismo znak:BDG.III-3-7331-55/04 z dnia 25.05.2004r
- 2.budowa jednorodzinne go budynku mieszkalnego oraz budynku garażowo-gospodarczego z niezbędnymi urządzeniami techniczno-budowlanymi i zjazdem, na działce oznaczonej w ewidencji gruntów nr 266/2 położonej w miejscowości Wolica gm. Chęciny-pismo znak:BDG.III-3-7331-56/04 z dnia 25.05.2004r
- 3.rozbudowa istniejącego budynku mieszkalnego, na działce oznaczonej w ewidencji gruntów nr 205/1 położonej w miejscowości Skiby 233A gm. Chęciny-pismo znak:BDG.III-3-7331-57/04 z dnia 25.05.2004r

Obowiązek uzgadniania z Zarządem Województwa decyzji o warunkach zabudowy w zakresie zadań samorządu województwa wynika z art. 60 ust. 2 (w związku z art. 86) ustawy z dnia 27 marca 2003 roku o planowaniu i zagospodarowaniu przestrzennym - /Dz.U Nr 80 poz. 717/.

PODSTAWA PRAWNA:

Ustawa z dnia 27 marca 2003 o planowaniu i zagospodarowaniu przestrzennym /Dz.U. z dnia 10 maja 2003 r. Nr 80 poz. 717/, art. 60 ust. 2, art. 106 kpa, w związku z art. 46 ust. 2a ustawy o samorządzie województwa.

PROPOZYCJA ZAŁATWIENIA:

Uzgodnienie (w formie postanowienia) bez uwag decyzji wymienionych wyżej, ponieważ lokalizacje przedsięwzięć, o których mowa w decyzjach Urzędu Gminy i Miasta w Chęcinach, nie kolidują z zadaniami samorządu województwa objętymi uchwalonymi przez Sejmik Województwa programami, uwzględnionymi w planie zagospodarowania przestrzennego województwa świętokrzyskiego (art. 39 ust. 3 pkt 3 w/w ustawy o planowaniu i zagospodarowaniu przestrzennym).

Akceptuję:
Dyrektor Departamentu
Radca Prawny

Członek Zarządu Województwa

PRZVI-0725/w/666/04

Kielce, dnia 9.06.2004r.

Wniosek

do Zarządu Województwa Świętokrzyskiego

SPRAWA: uzgodnienie przez Zarząd Województwa projektów decyzji o warunkach zabudowy, w drodze postanowienia.

OPIS STANU FAKTYCZNEGO

Urząd Miasta i Gminy Chmielnik wystąpił o uzgodnienie decyzji ustalających warunki zabudowy dla inwestycji polegającej na:

1. zmiana sposobu użytkowania budynku gospodarczego na budynek mieszkalny, na działce oznaczonej w ewidencji gruntów nr 70 położonej w miejscowości Celiny gm. Chmielnik – pismo znak: BOŚ. 7331-20/04 z dnia 19.05.2004r
2. budowa budynku mieszkalnego wraz z niezbędnymi elementami urządzeń budowlanych, na działce oznaczonej w ewidencji gruntów nr 146/4 położonej w miejscowości Przededworze gm. Chmielnik – pismo znak: BOŚ. 7331-23/04 z dnia 19.05.2004r

Obowiązek uzgadniania z Zarządem Województwa decyzji o warunkach zabudowy w zakresie zadań samorządu województwa wynika z art. 60 ust. 2 (w związku z art. 86) ustawy z dnia 27 marca 2003 roku o planowaniu i zagospodarowaniu przestrzennym - /Dz.U Nr 80 poz. 717/.

PODSTAWA PRAWNA:

Ustawa z dnia 27 marca 2003 o planowaniu i zagospodarowaniu przestrzennym /Dz.U. z dnia 10 maja 2003 r. Nr 80 poz. 717/, art. 60 ust. 2, art. 106 kpa, w związku z art. 46 ust. 2a ustawy o samorządzie województwa.

PROPOZYCJA ZAŁATWIENIA:

Uzgodnienie (w formie postanowienia) bez uwag decyzji wymienionych wyżej, ponieważ lokalizacje przedsięwzięć, o których mowa w decyzjach Urzędu Miasta i Gminy w Chmielniku, nie kolidują z zadaniami samorządu województwa objętymi uchwalonymi przez Sejmik Województwa programami, uwzględnionymi w planie zagospodarowania przestrzennego województwa świętokrzyskiego (art. 39 ust. 3 pkt 3 w/w ustawy o planowaniu i zagospodarowaniu przestrzennym).

Akceptuję:

Dyrektor Departamentu
Radca Prawny

Członek Zarządu Województwa

RRZVI-0725/w/667/04

Kielce, dnia 9.06.2004r.

**Wniosek
do Zarządu Województwa Świętokrzyskiego**

SPRAWA: uzgodnienie przez Zarząd Województwa projektów decyzji o warunkach zabudowy, w drodze postanowienia.

OPIS STANU FAKTYCZNEGO

Urząd Gminy w Klimontowie wystąpił o uzgodnienie decyzji ustalających warunki zabudowy dla inwestycji polegającej na:

1. budowa budynku mieszkalnego jednorodzinnego wolnostojącego z wbudowanym garażem oraz budowa zbiornika na nieczystości płynne, na działce oznaczonej w ewidencji gruntów nr 28 położonej w miejscowości Szymanowice Dolne gm. Klimontów-pismo znak: PG-7331/6/04 z dnia 21.05.2004r
2. budowa budynku gospodarczo garażowego, na działce oznaczonej w ewidencji gruntów nr 725/2 położonej w miejscowości Klimontów gm. Klimontów-pismo znak: PG-7331/9/04 z dnia 21.05.2004r
3. budowa budynku garażowego na dwa stanowiska dla samochodów osobowych, na działce oznaczonej w ewidencji gruntów nr 1458 położonej w miejscowości Klimontów gm. Klimontów-pismo znak: PG-7331/8/04 z dnia 19.05.2004r

4.rozbudowa budynku mieszkalnego jednorodzinnego wolnostojącego, budowa budynku gospodarczo garażowego, na działce oznaczonej w ewidencji gruntów nr 544 położonej w miejscowości Klimontów gm. Klimontów-pismo znak: PG- 7331/2/04 z dnia 18.05.2004r

5.budowa budynku gospodarczego, budowa budynku gospodarczo garażowego, na działce oznaczonej w ewidencji gruntów nr 1598/1 położonej w miejscowości Nawodzice gm. Klimontów-pismo znak: PG- 7331/1/04 z dnia 21.05.2004r

Obowiązek uzgadniania z Zarządem Województwa decyzji o warunkach zabudowy w zakresie zadań samorządu województwa wynika z art. 60 ust. 2 (w związku z art. 86) ustawy z dnia 27 marca 2003 roku o planowaniu i zagospodarowaniu przestrzennym - /Dz.U Nr 80 poz. 717/.

PODSTAWA PRAWNA:

Ustawa z dnia 27 marca 2003 o planowaniu i zagospodarowaniu przestrzennym /Dz.U. z dnia 10 maja 2003 r. Nr 80 poz. 717/, art. 60 ust. 2, art. 106 kpa, w związku z art. 46 ust. 2a ustawy o samorządzie województwa.

PROPOZYCJA ZAŁATWIENIA:

Uzgodnienie (w formie postanowienia) bez uwag decyzji wymienionych wyżej, ponieważ lokalizacje przedsięwzięć, o których mowa w decyzjach Urzędu Gminy w Klimontowie, nie kolidują z zadaniami samorządu województwa objętymi uchwalonymi przez Sejmik Województwa programami, uwzględnionymi w planie zagospodarowania przestrzennego województwa świętokrzyskiego (art. 39 ust. 3 pkt 3 w/w ustawy o planowaniu i zagospodarowaniu przestrzennym).

Akceptuję:

Dyrektor Departamentu
Radca Prawny

Członek Zarządu Województwa

RRZVI-0725/w/668/04

Kielce, dnia 9.06.2004r.

**Wniosek
do Zarządu Województwa Świętokrzyskiego**

SPRAWA: uzgodnienie przez Zarząd Województwa projektów decyzji o warunkach zabudowy, w drodze postanowienia.

OPIS STANU FAKTYCZNEGO

Wójt Gminy Pierzchnica wystąpił o uzgodnienie decyzji ustalających warunki zabudowy dla inwestycji polegającej na:

1.rozbudowa budynku mieszkalnego, na działkach oznaczonych w ewidencji gruntów nr 75/3 i 75/2 położonej w miejscowości Drugnia Rządowa gm. Pierzchnica-pismo znak: 7331/12/04 z dnia 25.05.2004r

Obowiązek uzgadniania z Zarządem Województwa decyzji o warunkach zabudowy w zakresie zadań samorządu województwa wynika z art. 60 ust. 2 (w związku z art. 86) ustawy z dnia 27 marca 2003 roku o planowaniu i zagospodarowaniu przestrzennym - /Dz.U Nr 80 poz. 717/.

PODSTAWA PRAWNA:

Ustawa z dnia 27 marca 2003 o planowaniu i zagospodarowaniu przestrzennym /Dz.U. z dnia 10 maja 2003 r. Nr 80 poz. 717/, art. 60 ust. 2, art. 106 kpa, w związku z art. 46 ust. 2a ustawy o samorządzie województwa.

PROPOZYCJA ZAŁATWIENIA:

Uzgodnienie (w formie postanowienia) bez uwag decyzji wymienionych wyżej, ponieważ lokalizacje przedsięwzięć, o których mowa w decyzjach Wójta Gminy Pierzchnica, nie kolidują z zadaniami samorządu województwa objętymi uchwalonymi przez Sejmik Województwa programami, uwzględnionymi w planie zagospodarowania przestrzennego województwa

świętokrzyskiego (art. 39 ust. 3 pkt 3 w/w ustawy o planowaniu i zagospodarowaniu przestrzennym).

Akceptuję:
Dyrektor Departamentu
Radca Prawny

Członek Zarządu Województwa

RRZVI-0725/w/669/04

Kielce, dnia 9.06.2004r.

Wniosek

do Zarządu Województwa Świętokrzyskiego

SPRAWA: uzgodnienie przez Zarząd Województwa projektów decyzji o warunkach zabudowy, w drodze postanowienia.

OPIS STANU FAKTYCZNEGO

Urząd Gminy Radoszyce wystąpił o uzgodnienie decyzji ustalających warunki zabudowy dla inwestycji polegającej na:

- budowa budynku mieszkalnego jednorodzinnego, budynku gospodarczego i zbiornika na ścieki sanitarne, na działkach oznaczonych w ewidencji gruntów nr 343 i 344 położonych w miejscowości Plenna gm. Radoszyce-pismo znak: BP.7331-29/04 z dnia 21.05.2004r

Obowiązek uzgadniania z Zarządem Województwa decyzji o warunkach zabudowy w zakresie zadań samorządu województwa wynika z art. 60 ust. 2 (w związku z art. 86) ustawy z dnia 27 marca 2003 roku o planowaniu i zagospodarowaniu przestrzennym - /Dz.U Nr 80 poz. 717/.

PODSTAWA PRAWNA:

Ustawa z dnia 27 marca 2003 o planowaniu i zagospodarowaniu przestrzennym /Dz.U. z dnia 10 maja 2003 r. Nr 80 poz. 717/, art. 60 ust. 2, art. 106 kpa, w związku z art. 46 ust. 2a ustawy o samorządzie województwa.

PROPOZYCJA ZAŁATWIENIA:

Uzgodnienie (w formie postanowienia) bez uwag decyzji wymienionych wyżej, ponieważ lokalizacje przedsięwzięć, o których mowa w decyzjach Urzędu Gminy Radoszyce, nie kolidują z zadaniami samorządu województwa objętymi uchwalonymi przez Sejmik Województwa programami, uwzględnionymi w planie zagospodarowania przestrzennego województwa świętokrzyskiego (art. 39 ust. 3 pkt 3 w/w ustawy o planowaniu i zagospodarowaniu przestrzennym).

Akceptuję:
Dyrektor Departamentu
Radca Prawny

Członek Zarządu Województwa

RRZVI-0725/w/670/04

Kielce, dnia 9.06.2004r.

Wniosek

do Zarządu Województwa Świętokrzyskiego

SPRAWA: uzgodnienie przez Zarząd Województwa projektów decyzji o warunkach zabudowy, w drodze postanowienia.

OPIS STANU FAKTYCZNEGO

Urząd Gminy Bodzechów wystąpił o uzgodnienie decyzji ustalających warunki zabudowy dla inwestycji polegającej na:

1. budowa zbiornika do magazynowania ciekłego tlenu, na działce oznaczonej w ewidencji gruntów nr 840 położonej w miejscowości Sudół gm. Bodzechów –pismo znak: TI-7331/45/04 z dnia 20.05.2004r

2. budowa szczelnego zbiornika na nieczystości ciekłe z przykanalikiem kanalizacyjnym, na działce oznaczonej w ewidencji gruntów nr 367 położonej w miejscowości Wólka Bodzechowska gm. Bodzechów –pismo znak: TI-7331/53/04 z dnia 24.05.2004r
 3. budowa budynku mieszkalnego jednorodzinnego z infrastrukturą techniczną oraz rozbudowa i nadbudowa istniejącego budynku mieszkalnego, budowa zbiornika na nieczystości ciekłe i dobudowa wiaty do istniejącego budynku gospodarczego, na działce oznaczonej w ewidencji gruntów nr 373 położonej w miejscowości Goździelin gm. Bodzechów –pismo znak: TI-7331/46/04 z dnia 20.05.2004r
 4. budowa budynku mieszkalnego jednorodzinnego z infrastrukturą techniczną, budowa zbiornika na nieczystości ciekłe z przykanalikiem kanalizacyjnym, budowa zjazdu z drogi gminnej, garażu samochodowego dwustanowiskowego, na działce oznaczonej w ewidencji gruntów nr 409 położonej w miejscowości Denkówka Osiedle gm. Bodzechów –pismo znak: TI-7331/47/04 z dnia 24.05.2004r
 5. zalesienie działki oznaczonej w ewidencji gruntów nr 222/2 na pow. 0.95 ha położonej w miejscowości Magonie gm. Bodzechów –pismo znak: TI-7331/49/04 z dnia 20.05.2004r
- Obowiązek uzgadniania z Zarządem Województwa decyzji o warunkach zabudowy w zakresie zadań samorządu województwa wynika z art. 60 ust. 2 (w związku z art. 86) ustawy z dnia 27 marca 2003 roku o planowaniu i zagospodarowaniu przestrzennym - /Dz.U Nr 80 poz. 717/.

PODSTAWA PRAWNA:

Ustawa z dnia 27 marca 2003 o planowaniu i zagospodarowaniu przestrzennym /Dz.U. z dnia 10 maja 2003 r. Nr 80 poz. 717/, art. 60 ust. 2, art. 106 kpa, w związku z art. 46 ust. 2a ustawy o samorządzie województwa.

PROPOZYCJA ZAŁATWIENIA:

Uzgodnienie (w formie postanowienia) bez uwag decyzji wymienionych wyżej, ponieważ lokalizacje przedsięwzięć, o których mowa w decyzjach Urzędu Gminy Bodzechów, nie kolidują z zadaniami samorządu województwa objętymi uchwalonymi przez Sejmik Województwa programami, uwzględnionymi w planie zagospodarowania przestrzennego województwa świętokrzyskiego (art. 39 ust. 3 pkt 3 w/w ustawy o planowaniu i zagospodarowaniu przestrzennym).

Akceptuję:

Dyrektor Departamentu
Radca Prawny

Członek Zarządu Województwa

RRZVI-0725/w/671/04

Kielce, dnia 9.06.2004r.

Wniosek

do Zarządu Województwa Świętokrzyskiego

SPRAWA: uzgodnienie przez Zarząd Województwa projektów decyzji o warunkach zabudowy, w drodze postanowienia.

OPIS STANU FAKTYCZNEGO

Urząd Gminy Łopuszno wystąpił o uzgodnienie decyzji ustalających warunki zabudowy dla inwestycji polegającej na:

1. zmiana przeznaczenia pomieszczeń gospodarczych na cele handlowe, w budynku będącym w trakcie realizacji jako budynek mieszkalny jednorodzinny, na działce oznaczonej w ewidencji gruntów nr 111 położonej przy ul. Przedborskiej 20 w Łopusznie-pismo znak: BGK-7331/03/2004 z dnia 18.05.2004r
2. budowa budynku obory wraz z koniecznymi urządzeniami technicznymi / w tym szambo/, na działce oznaczonej w ewidencji gruntów nr 332 położonej w miejscowości Sarbice Dru-gie 135 gm. Łopuszno-pismo znak: BGK-7331/14/2004 z dnia 20.05.2004r

3.budowa budynku mieszkalnego jednorodzinnego wraz z koniecznymi urządzeniami technicznymi / w tym szambo/oraz zjazdu z drogi powiatowej, na działce oznaczonej w ewidencji gruntów nr 1015/3 położonej w miejscowości Gnieździska gm. Łopuszno-pismo znak: BGK-7331/11/2004 z dnia 18.05.2004r

Obowiązek uzgadniania z Zarządem Województwa decyzji o warunkach zabudowy w zakresie zadań samorządu województwa wynika z art. 60 ust. 2 (w związku z art. 86) ustawy z dnia 27 marca 2003 roku o planowaniu i zagospodarowaniu przestrzennym - /Dz.U Nr 80 poz. 717/.

PODSTAWA PRAWNA:

Ustawa z dnia 27 marca 2003 o planowaniu i zagospodarowaniu przestrzennym /Dz.U. z dnia 10 maja 2003 r. Nr 80 poz. 717/, art. 60 ust. 2, art. 106 kpa, w związku z art. 46 ust. 2a ustawy o samorządzie województwa.

PROPOZYCJA ZAŁATWIENIA:

Uzgodnienie (w formie postanowienia) bez uwag decyzji wymienionych wyżej, ponieważ lokalizacje przedsięwzięć, o których mowa w decyzjach Urzędu Gminy Łopuszno, nie kolidują z zadaniami samorządu województwa objętymi uchwalonymi przez Sejmik Województwa programami, uwzględnionymi w planie zagospodarowania przestrzennego województwa świętokrzyskiego (art. 39 ust. 3 pkt 3 w/w ustawy o planowaniu i zagospodarowaniu przestrzennym).

Akceptuję:

Dyrektor Departamentu
Radca Prawny

Członek Zarządu Województwa

RRZVI-0725/w/672/04

Kielce, dnia 9.06.2004r.

Wniosek

do Zarządu Województwa Świętokrzyskiego

SPRAWA: uzgodnienie przez Zarząd Województwa projektów decyzji o warunkach zabudowy, w drodze postanowienia.

OPIS STANU FAKTYCZNEGO

Urząd Gminy w Waśniowie wystąpił o uzgodnienie decyzji ustalających warunki zabudowy dla inwestycji polegającej na:

1.budowa budynku mieszkalnego wraz z rozbiórką istniejącego budynku mieszkalnego, budowa szczelnego zbiornika na nieczystości ciekłe w ramach istniejącego siedliska zagrodowego, na działkach oznaczonych w ewidencji gruntów nr 552, 553 położonych w miejscowości Roztylice gm. Waśniów-pismo znak: TB-7331/10/2004 z dnia 24.05.2004r

2.nadbudowa budynku mieszkalnego, na działce oznaczonej w ewidencji gruntów nr 145/4 położonej w miejscowości Waśniów gm. Waśniów- pismo znak: TB-7331/9/2004 z dnia 24.05.2004r

Obowiązek uzgadniania z Zarządem Województwa decyzji o warunkach zabudowy w zakresie zadań samorządu województwa wynika z art. 60 ust. 2 (w związku z art. 86) ustawy z dnia 27 marca 2003 roku o planowaniu i zagospodarowaniu przestrzennym - /Dz.U Nr 80 poz. 717/.

PODSTAWA PRAWNA:

Ustawa z dnia 27 marca 2003 o planowaniu i zagospodarowaniu przestrzennym /Dz.U. z dnia 10 maja 2003 r. Nr 80 poz. 717/, art. 60 ust. 2, art. 106 kpa, w związku z art. 46 ust. 2a ustawy o samorządzie województwa.

PROPOZYCJA ZAŁATWIENIA:

Uzgodnienie (w formie postanowienia) bez uwag decyzji wymienionych wyżej, ponieważ lokalizacje przedsięwzięć, o których mowa w decyzjach Urzędu Gminy w Waśniowie, nie kolidują z zadaniami samorządu województwa objętymi uchwalonymi przez Sejmik Woje-

wództwa programami, uwzględnionymi w planie zagospodarowania przestrzennego województwa świętokrzyskiego (art. 39 ust. 3 pkt 3 w/w ustawy o planowaniu i zagospodarowaniu przestrzennym).

Akceptuję:
Dyrektor Departamentu
Radca Prawny

Członek Zarządu Województwa

RRZVI-0725/w/673/04

Kielce, dnia 9.06.2004r.

Wniosek

do Zarządu Województwa Świętokrzyskiego

SPRAWA: uzgodnienie przez Zarząd Województwa projektów decyzji o warunkach zabudowy, w drodze postanowienia.

OPIS STANU FAKTYCZNEGO

Urząd Gminy w Pawłowie wystąpił o uzgodnienie decyzji ustalających warunki zabudowy dla inwestycji polegającej na:

1. budowa budynku mieszkalnego jednorodzinnego wraz z instalacjami, przyłączami i zbiornikiem na ścieki, na działce oznaczonej w ewidencji gruntów nr 287 położonej w miejscowości Świślina gm. Pawłów- pismo znak: GPiB-7334/13/04 z dnia 24.05.2004r

Obowiązek uzgadniania z Zarządem Województwa decyzji o warunkach zabudowy w zakresie zadań samorządu województwa wynika z art. 60 ust. 2 (w związku z art. 86) ustawy z dnia 27 marca 2003 roku o planowaniu i zagospodarowaniu przestrzennym - /Dz.U Nr 80 poz. 717/.

PODSTAWA PRAWNA:

Ustawa z dnia 27 marca 2003 o planowaniu i zagospodarowaniu przestrzennym /Dz.U. z dnia 10 maja 2003 r. Nr 80 poz. 717/, art. 60 ust. 2, art. 106 kpa, w związku z art. 46 ust. 2a ustawy o samorządzie województwa.

PROPOZYCJA ZAŁATWIENIA:

Uzgodnienie (w formie postanowienia) bez uwag decyzji wymienionych wyżej, ponieważ lokalizacje przedsięwzięć, o których mowa w decyzjach Urzędu Gminy w Pawłowie, nie kolidują z zadaniami samorządu województwa objętymi uchwalonymi przez Sejmik Województwa programami, uwzględnionymi w planie zagospodarowania przestrzennego województwa świętokrzyskiego (art. 39 ust. 3 pkt 3 w/w ustawy o planowaniu i zagospodarowaniu przestrzennym).

Akceptuję:
Dyrektor Departamentu
Radca Prawny

Członek Zarządu Województwa

RRZVI-0725/w/674/04

Kielce, dnia 9.06.2004r.

Wniosek

do Zarządu Województwa Świętokrzyskiego

SPRAWA: uzgodnienie przez Zarząd Województwa projektów decyzji o warunkach zabudowy, w drodze postanowienia.

OPIS STANU FAKTYCZNEGO

Urząd Miasta i Gminy w Ćmielowie wystąpił o uzgodnienie decyzji ustalających warunki zabudowy dla inwestycji polegającej na:

1. budowa budynku gospodarczego, na działce oznaczonej w ewidencji gruntów nr 1024 położonej w mieście Ćmielów gm. Ćmielów- pismo znak: UAN.7331/7/2004 z dnia 30.04.2004r

Obowiązek uzgadniania z Zarządem Województwa decyzji o warunkach zabudowy w zakresie zadań samorządu województwa wynika z art. 60 ust. 2 (w związku z art. 86) ustawy z dnia 27 marca 2003 roku o planowaniu i zagospodarowaniu przestrzennym - /Dz.U Nr 80 poz. 717/.

PODSTAWA PRAWNA:

Ustawa z dnia 27 marca 2003 o planowaniu i zagospodarowaniu przestrzennym /Dz.U. z dnia 10 maja 2003 r. Nr 80 poz. 717/, art. 60 ust. 2, art. 106 kpa, w związku z art. 46 ust. 2a ustawy o samorządzie województwa.

PROPOZYCJA ZAŁATWIENIA:

Uzgodnienie (w formie postanowienia) bez uwag decyzji wymienionych wyżej, ponieważ lokalizacje przedsięwzięć, o których mowa w decyzjach Urzędu Miasta i Gminy w Ćmielowie, nie kolidują z zadaniami samorządu województwa objętymi uchwalonymi przez Sejmik Województwa programami, uwzględnionymi w planie zagospodarowania przestrzennego województwa świętokrzyskiego (art. 39 ust. 3 pkt 3 w/w ustawy o planowaniu i zagospodarowaniu przestrzennym).

Akceptuję:

Dyrektor Departamentu
Radca Prawny

Członek Zarządu Województwa

RRZVI-0725/w/675/04

Kielce, dnia 9.06.2004r.

Wniosek

do Zarządu Województwa Świętokrzyskiego

SPRAWA: uzgodnienie przez Zarząd Województwa projektów decyzji o warunkach zabudowy, w drodze postanowienia.

OPIS STANU FAKTYCZNEGO

Urząd Miasta i Gminy w Opatowie wystąpił o uzgodnienie decyzji ustalających warunki zabudowy dla inwestycji polegającej na:

1. budowa budynku mieszkalnego jednorodzinne w zabudowie mieszkaniowej jednorodzinnej wraz z przyłączami: wodociągowym, energii elektrycznej, gazu oraz odprowadzenie ścieków w oparciu o istniejące sieci, na działkach oznaczonych w ewidencji gruntów nr 1037, 1038 położonych przy ul. Armii Krajowej w Opatowie- pismo znak: ID-II-7331/9/04 z dnia 18.05.2004r

Obowiązek uzgadniania z Zarządem Województwa decyzji o warunkach zabudowy w zakresie zadań samorządu województwa wynika z art. 60 ust. 2 (w związku z art. 86) ustawy z dnia 27 marca 2003 roku o planowaniu i zagospodarowaniu przestrzennym - /Dz.U Nr 80 poz. 717/.

PODSTAWA PRAWNA:

Ustawa z dnia 27 marca 2003 o planowaniu i zagospodarowaniu przestrzennym /Dz.U. z dnia 10 maja 2003 r. Nr 80 poz. 717/, art. 60 ust. 2, art. 106 kpa, w związku z art. 46 ust. 2a ustawy o samorządzie województwa.

PROPOZYCJA ZAŁATWIENIA:

Uzgodnienie (w formie postanowienia) bez uwag decyzji wymienionych wyżej, ponieważ lokalizacje przedsięwzięć, o których mowa w decyzjach Urzędu Miasta i Gminy w Opatowie, nie kolidują z zadaniami samorządu województwa objętymi uchwalonymi przez Sejmik Województwa programami, uwzględnionymi w planie zagospodarowania przestrzennego województwa świętokrzyskiego (art. 39 ust. 3 pkt 3 w/w ustawy o planowaniu i zagospodarowaniu przestrzennym).

Akceptuję:

Dyrektor Departamentu
Radca Prawny

Członek Zarządu Województwa

Wniosek**do Zarządu Województwa Świętokrzyskiego**

SPRAWA: uzgodnienie przez Zarząd Województwa projektów decyzji o warunkach zabudowy, w drodze postanowienia.

OPIS STANU FAKTYCZNEGO

Urząd Gminy Pacanów wystąpił o uzgodnienie decyzji ustalających warunki zabudowy dla inwestycji polegającej na:

1.budowa budynku magazynowo-handlowego, na działkach oznaczonych w ewidencji gruntów nr 1232/2 i 1233/3 położonych przy ul. Wójczańskiej w Pacanowie- pismo znak: RB-7331/9/2004 z dnia 20.05.2004r

Obowiązek uzgadniania z Zarządem Województwa decyzji o warunkach zabudowy w zakresie zadań samorządu województwa wynika z art. 60 ust. 2 (w związku z art. 86) ustawy z dnia 27 marca 2003 roku o planowaniu i zagospodarowaniu przestrzennym - /Dz.U Nr 80 poz. 717/.

PODSTAWA PRAWNA:

Ustawa z dnia 27 marca 2003 o planowaniu i zagospodarowaniu przestrzennym /Dz.U. z dnia 10 maja 2003 r. Nr 80 poz. 717/, art. 60 ust. 2, art. 106 kpa, w związku z art. 46 ust. 2 ustawy o samorządzie województwa.

PROPOZYCJA ZAŁATWIENIA:

Uzgodnienie (w formie postanowienia) bez uwag decyzji wymienionych wyżej, ponieważ lokalizacje przedsięwzięć, o których mowa w decyzjach Urzędu Gminy Pacanów, nie kolidują z zadaniami samorządu województwa objętymi uchwalonymi przez Sejmik Województwa programami, uwzględnionymi w planie zagospodarowania przestrzennego województwa świętokrzyskiego (art. 39 ust. 3 pkt 3 w/w ustawy o planowaniu i zagospodarowaniu przestrzennym).

Akceptuję:

Dyrektor Departamentu
Radca Prawny

Członek Zarządu Województwa

Wniosek**do Zarządu Województwa Świętokrzyskiego**

SPRAWA: uzgodnienie przez Zarząd Województwa projektów decyzji o warunkach zabudowy, w drodze postanowienia.

OPIS STANU FAKTYCZNEGO

Urząd Miasta Ostrowiec Świętokrzyski wystąpił o uzgodnienie decyzji ustalających warunki zabudowy dla inwestycji polegającej na:

1.budowa piwnicy w zachodniej granicy działki /dobudowanej do istniejącego budynku usługowo-mieszkalnego/, usytuowanej całkowicie poniżej poziomu terenu z przejściem z istniejącego budynku usługowo-mieszkalnego służącej do jego obsługi, na działce oznaczonej w ewidencji gruntów nr 108 położonej przy ul. Targowej 1 w Ostrowcu Świętokrzyskim- pismo znak: WRM.I.7331-76/04 z dnia 25.05.2004r

Obowiązek uzgadniania z Zarządem Województwa decyzji o warunkach zabudowy w zakresie zadań samorządu województwa wynika z art. 60 ust. 2 (w związku z art. 86) ustawy z dnia 27 marca 2003 roku o planowaniu i zagospodarowaniu przestrzennym - /Dz.U Nr 80 poz. 717/.

PODSTAWA PRAWNA:

Ustawa z dnia 27 marca 2003 o planowaniu i zagospodarowaniu przestrzennym /Dz.U. z dnia 10 maja 2003 r. Nr 80 poz. 717/, art. 60 ust. 2, art. 106 kpa, w związku z art. 46 ust. 2 ustawy o samorządzie województwa.

PROPOZYCJA ZAŁATWIENIA:

Uzgodnienie (w formie postanowienia) bez uwag decyzji wymienionych wyżej, ponieważ lokalizacje przedsięwzięć, o których mowa w decyzjach Urzędu Miasta w Ostrowcu Świętokrzyskim, nie kolidują z zadaniami samorządu województwa objętymi uchwalonymi przez Sejmik Województwa programami, uwzględnionymi w planie zagospodarowania przestrzennego województwa świętokrzyskiego (art. 39 ust. 3 pkt 3 w/w ustawy o planowaniu i zagospodarowaniu przestrzennym).

Akceptuję:
Dyrektor Departamentu
Radca Prawny

Członek Zarządu Województwa

Załącznik Nr 3

**WNIOSEK DO
ZARZĄDU WOJEWÓDZTWA ŚWIĘTOKRZYSKIEGO**

Dotyczy:Zajęcia stanowiska przez Zarząd Województwa Świętokrzyskiego odnośnie wniosku Urzędu Gminy w Piekoszowie znak: BGK.7332/12-1/04 z dnia 25.02.2004r. o uzgodnienie projektu decyzji ustalającego warunki zabudowy dla zamierzenia inwestycyjnego polegającego na modernizacji i rozbudowie istniejącego Zakładu Rzeźniczo-Wędliniarskiego Pana Józefa Bartosa właściciela Zakładu Pracy Chronionej- Zakładu Nr 2 – ubojni trzody chlewnej i bydła z rozbiorem mięsa, budowie budynku mroźni z funkcją pralni, garaży i warsztatu obsługującego zakład produkcyjny, myjnia samochodów dostarczających żywiec wraz z osadnikiem do gromadzenia nieczystości, budowie parkingu oraz drugiego wjazdu dla dostaw żywca (oddzielnie funkcji brudnej i czystej) wraz z niezbędną infrastrukturą techniczną, położonej na nieruchomości oznaczonych w ewidencji gruntów nr 1578/69, 1578/55, 1578/70, 1578/275, 1578/276 w m. Piekoszków przy ul. Czarnowskiej 52 b,z uwagi na przyleganie terenu inwestycji do pasa drogi wojewódzkiej Nr 786.

□ **OPIS STANU FAKTYCZNEGO**

Zgodnie z projektem decyzji ustalającym warunki zabudowy dla wnioskowanej inwestycji polegającej na modernizacji i rozbudowie istniejącego Zakładu Rzeźniczo-Wędliniarskiego Pana Józefa Bartosa właściciela Zakładu Pracy Chronionej- Zakładu Nr 2 – ubojni trzody chlewnej i bydła z rozbiorem mięsa, budowie budynku mroźni z funkcją pralni, garaży i warsztatu obsługującego zakład produkcyjny, myjnia samochodów dostarczających żywiec wraz z osadnikiem do gromadzenia nieczystości, budowie parkingu oraz drugiego wjazdu dla dostaw żywca (oddzielnie funkcji brudnej i czystej) wraz z niezbędną infrastrukturą techniczną, położonej na nieruchomości oznaczonych w ewidencji gruntów nr 1578/69, 1578/55, 1578/70, 1578/275, 1578/276 w m. Piekoszków przy ul. Czarnowskiej 52 b, warunki i szczegółowe zasady zagospodarowania terenu oraz jego zabudowy tj.:

„...*Warunki i wymagania ochrony i kształtowania ładu przestrzennego określono następująco:*

- *obowiązująca linia zabudowy – 12,5 m od krawędzi istniejącej jezdni drogi wojewódzkiej Nr 786 (ul. Czarnowska) dla nowo projektowanych obiektów kubaturowych, zgodnie z zatwierdzoną przez Świętokrzyski Zarząd Dróg Wojewódzkich koncepcją rozbudowy Zakładu Rzeźniczo-Wędliniarskiego Pana Józefa Bartosa w Piekoszowie – pismo znak: ŚZDW.N-6/5415/333/03 z dnia 11 czerwca 2003r.*

- obowiązująca linia zabudowy dla projektowanego parkingu samochodów osobowych 7,5 m od krawędzi istniejącej jezdni drogi wojewódzkiej Nr 786 (ul. Czarnowska, zgodnie z zatwierdzoną koncepcją j.w.

Warunki i szczegółowe zasady obsługi w zakresie komunikacji i infrastruktury technicznej określono następująco:

- obsługa komunikacyjna – istniejąca droga wojewódzka Nr 786, z drogi tej należy zaprojektować II zjazd na teren inwestycji na warunkach uzyskanych przez zarządcę drogi.

Ustalenia dotyczące ochrony środowiska, przyrody i krajobrazu określono następująco:

- dla inwestycji opracowany został Raport o oddziaływaniu na środowisko, wykonany przez Przedsiębiorstwo Geologiczno-Fizjograficzne „GEOSERWICE” Zdzisław Masternak, Kielce, lipiec 2003/styczeń 2004r. ...”

Zgodnie z udostępnioną tutaj. Organowi tj. Raportem o Oddziaływaniu na Środowisko przedsięwzięcia polegającego na modernizacji i rozbudowie ubojni trzody i bydła przy ul. Czarnowskiej w Piekoszowie pow. Kielecki, gdzie jednostką projektową była Pracownia Projektowa PEDRYCZ-WODNICKI ul. Zagórska 42, 25-342 Kielce, w tomie znajdują się: Zał. I – raport oddziaływania na powietrze, Zał. II – raport o oddziaływaniu akustycznym na środowisko.

Pismem znak: ŚZDW-T1/5414.01-73a/04 z dnia 30 marca 2004 r. Dyrektor Świętokrzyskiego Zarządu Dróg Wojewódzkich w Kielcach wystąpił do Urzędu Marszałkowskiego Województwa Świętokrzyskiego /pismo wpłynęło 01.04.2004r./ przekazując do załatwienia wg właściwości wnioski Urzędu Gminy Piekoszowie, w którym poinformowano, iż opóźnienie w wydaniu opinii w ustawowo przewidzianym czasie zostało spowodowane koniecznością rozeznania w terenie i uzyskania dodatkowych informacji.

Pismem znak: ŚZDW-T1/5414.01-73/04 z dnia 26 marca 2004 r. Dyrektor Świętokrzyskiego Zarządu Dróg Wojewódzkich w Kielcach wystąpił do Urzędu Marszałkowskiego Województwa Świętokrzyskiego pozytywnie opiniując projekt decyzji o warunkach zabudowy dla inwestycji polegającej na modernizacji i rozbudowie istniejącego Zakładu Rzeźniczo-Wędliniarskiego położonej na działkach nr 1578/69, 1578/55, 1578/70, 1578/275, 1578/276 w m. Piekoszów, pod warunkiem zachowania linii zabudowy min. 12,5 mb od krawędzi jezdni drogi wojewódzkiej nr 786. Obsługę komunikacyjną zapewnią istniejące dwa zjazdy (zjazd i wyjazd) z drogi wojewódzkiej.

Pismem znaki data jak powyżej z upoważnienia Marszałka Województwa Świętokrzyskiego Dyrektor Świętokrzyskiego Zarządu Dróg Wojewódzkich w Kielcach wystąpił do Urzędu Marszałkowskiego Województwa Świętokrzyskiego pozytywnie opiniując projekt decyzji o warunkach zabudowy dla inwestycji polegającej na modernizacji i rozbudowie istniejącego Zakładu Rzeźniczo-Wędliniarskiego położonej na działkach nr 1578/69, 1578/55, 1578/70, 1578/275, 1578/276 w m. Piekoszów, pod warunkiem zachowania linii zabudowy min. 12,5 mb od krawędzi jezdni drogi wojewódzkiej nr 786. Obsługę komunikacyjną zapewnią nowo projektowane dwa zjazdy (zjazd i wyjazd) z drogi wojewódzkiej.

Na podstawie art. 53 ust. 4 pkt 9 oraz art. 64 ust 1 ustawy z dnia 27 marca 2003 r. o planowaniu i zagospodarowaniu przestrzennym (Dz.U Nr 80 poz. 717) oraz art. 106 § 5 ustawy z dnia 14 czerwca 1960 r. – kodeks postępowania administracyjnego (Dz.U z 2000r. Nr 98 poz. 1071 z późn. Zm.) do wydawania decyzji o warunkach zabudowy wymagana jest opinia w formie postanowienia właściwego zarządcy drogi, w przypadku drogi wojewódzkiej – zarząd województwa.

W myśl art. 19 i art. 21 ustawy z dnia 21 marca 1985 r. o drogach publicznych (tekst jednolity – Dz. U z 2000 r. Nr 71 poz. 838 z późn. Zmianami) zarządcą dróg wojewódzkich jest zarząd województwa, który może wykonywać swoje obowiązki przy pomocy jednostki organizacyjnej będącej zarządem drogi. Uchwałą Nr 23/99 Zarządu Województwa Świętokrzyskiego z dnia 8 marca 1999 roku powołano Świętokrzyski Zarząd Dróg Wojewódzkich w Kielcach wykonujący zadania w zakresie planowania, budowy, utrzymania i ochrony dróg wojewódzkich.

Zgodnie z art. 43 ustawy z dnia 21 marca 1985 r. o drogach publicznych (tekst jednolity – Dz.U. z 2000 r. Nr 71 poz. 838 z późn. Zmianami) obiekty budowlane przy drogach wojewódzkich powinny być usytuowane w odległości od zewnętrznej krawędzi na terenie zabudowy miast i wsi wynosi co najmniej 8 m a poza terenem zabudowy co najmniej 20 m.

Podstawa prawna:

- art. 53 ust. 4 pkt. 9 oraz art. 64 ust. 1 ustawy z dnia 27 marca 2003 r. o planowaniu i zagospodarowaniu przestrzennym (Dz.U. Nr 80 poz. 717),
- art. 106 § 5 ustawy z dnia 14 czerwca 1960 r. Kodeks postępowania administracyjnego (tekst jednolity Dz. U. Nr 98, poz. 1071 z 2000 r. z późn. Zmianami),
- art. 19 ust. 2 pkt 2 ustawy z dnia 21 marca 1985 r. o drogach publicznych (tekst jednolity – Dz. U. z 2000 r. 71 poz. 838 z późn. Zmianami).

2. PROPOZYCJE I FORMA ZAŁĄTWIENIA

- 2.1. Wyrażenie opinii w formie postanowienia
- 2.2. Przekazanie stanowiska Zarządu Województwa Świętokrzyskiego wyrażonego w postanowieniu do Urzędu Gminy w Piekoszowie.

3. ŹRÓDŁA FINANSOWANIA

- 3.1. Postanowienie nie rodzi zobowiązań budżetu województwa

Sporządzili:

Adam Stelmach – Departament Infrastruktury
Agnieszka Petrykowska-Zapała – Departament Infrastruktury

AKCEPTUJE:

- 1) Dyrektor Departamentu -
- 2) Radca Prawny -
- 3) Członek Zarządu

projekt

POSTANOWIENIE Nr /04 Zarządu Województwa Świętokrzyskiego z dnia 2004 r.

Na podstawie art. 53 ust. 4 pkt. 9 oraz art. 64 ust.1 ustawy z dnia 27 marca 2003 r. o planowaniu i zagospodarowaniu przestrzennym (Dz.U. z 2003 r. Nr 80, poz. 717) i art. 19 ust. 2 pkt 2 ustawy z dnia 21 marca 1985 r. o drogach publicznych (tj. Dz. U. z 2000 r. Nr 71, poz. 838 z późn. Zmianami), art. 106 § 5 ustawy z dnia 14 czerwca 1960 r.– kodeks postępowania administracyjnego (Dz.U. z 2000 r. Nr 98 poz. 1071 z późn. zmianami) Zarząd Województwa Świętokrzyskiego w Kielcach w składzie:

1. Marszałek Województwa - Franciszek Wołodźko
2. Wicemarszałek Województwa - Józef Kwiecień
3. Członek Zarządu - Marek Gos
4. Członek Zarządu - Tadeusz Jóźwik
5. Członek Zarządu - Jacek Kowalczyk

p o r o z p a t r z e n i u

wniosku Urzędu Gminy w Piekoszowie znak: BGK.7332/12-1/04 z dnia 25.02.2004r. o uzgodnienie projektu decyzji ustalającego warunki zabudowy dla zamierzenia inwestycyj-

nego polegającego na modernizacji i rozbudowie istniejącego Zakładu Rzeźniczo-Wędliniarskiego Pana Józefa Bartosa właściciela Zakładu Pracy Chronionej- Zakładu Nr 2 – ubojni trzody chlewnej i bydła z rozbiorem mięsa, budowie budynku mroźni z funkcją pralni, garaży i warsztatu obsługującego zakład produkcyjny, myjnia samochodów dostarczających żywiec wraz z osadnikiem do gromadzenia nieczystości, budowie parkingu oraz drugiego wjazdu dla dostaw żywca (oddzielnie funkcji brudnej i czystej) wraz z niezbędną infrastrukturą techniczną, położonej na nieruchomości oznaczonych w ewidencji gruntów nr 1578/69, 1578/55, 1578/70, 1578/275, 1578/276 w m. Piekoszów przy ul. Czarnowskiej 52 b, z uwagi na przyleganie terenu inwestycji do pasa drogi wojewódzkiej Nr 786.

U z g a d n i a

linię zabudowy dla rozpatrywanej lokalizacji inwestycji w odległości min. 12,5 mb od krawędzi jezdni drogi wojewódzkiej.

U z a s a d n i e n i e

Zgodnie z projektem decyzji ustalającym warunki zabudowy dla wnioskowanej inwestycji polegającej na modernizacji i rozbudowie istniejącego Zakładu Rzeźniczo-Wędliniarskiego Pana Józefa Bartosa właściciela Zakładu Pracy Chronionej- Zakładu Nr 2 – ubojni trzody chlewnej i bydła z rozbiorem mięsa, budowie budynku mroźni z funkcją pralni, garaży i warsztatu obsługującego zakład produkcyjny, myjnia samochodów dostarczających żywiec wraz z osadnikiem do gromadzenia nieczystości, budowie parkingu oraz drugiego wjazdu dla dostaw żywca (oddzielnie funkcji brudnej i czystej) wraz z niezbędną infrastrukturą techniczną, położonej na nieruchomości oznaczonych w ewidencji gruntów nr 1578/69, 1578/55, 1578/70, 1578/275, 1578/276 w m. Piekoszów przy ul. Czarnowskiej 52 b, warunki i szczegółowe zasady zagospodarowania terenu oraz jego zabudowy tj.:

„...Warunki i wymagania ochrony i kształtowania ładu przestrzennego określono następująco:

- *obowiązująca linia zabudowy – 12,5 m od krawędzi istniejącej jezdni drogi wojewódzkiej Nr 786 (ul. Czarnowska) dla nowo projektowanych obiektów kubaturowych, zgodnie z zatwierdzoną przez Świętokrzyski Zarząd Dróg Wojewódzkich koncepcją rozbudowy Zakładu Rzeźniczo-Wędliniarskiego Pana Józefa Bartosa w Piekoszowie – pismo znak: ŚZDW.N-6/5415/333/03 z dnia 11 czerwca 2003r.*
- *obowiązująca linia zabudowy dla projektowanego parkingu samochodów osobowych 7,5 m od krawędzi istniejącej jezdni drogi wojewódzkiej Nr 786 (ul. Czarnowska, zgodnie z zatwierdzoną koncepcją j.w.*

Warunki i szczegółowe zasady obsługi w zakresie komunikacji i infrastruktury technicznej określono następująco:

- *obsługa komunikacyjna – istniejąca droga wojewódzka Nr 786, z drogi tej należy zaprojektować II zjazd na teren inwestycji na warunkach uzyskanych przez zarządcę drogi.*

Ustalenia dotyczące ochrony środowiska, przyrody i krajobrazu określono następująco:

- *dla inwestycji opracowany został Raport o oddziaływaniu na środowisko, wykonany przez Przedsiębiorstwo Geologiczno-Fizjograficzne „GEOSERWICE” Zdzisław Masternak, Kielce, lipiec 2003/styczeń 2004r. ...”*

Zgodnie z udostępnioną tut. Organowi tj. Raportem o Oddziaływaniu na Środowisko przedsięwzięcia polegającego na modernizacji i rozbudowie ubojni trzody i bydła przy ul. Czarnowskiej w Piekoszowie pow. Kielecki, gdzie jednostką projektową była Pracownia Projektowa PEDRYCZ-WODNICKI ul. Zagórska 42, 25-342 Kielce, w tomie znajdują się: Zał. I – raport oddziaływania na powietrze, Zał. II – raport o oddziaływaniu akustycznym na środowisko.

Pismem znak: ŚZDW-T1/5414.01-73a/04 z dnia 30 marca 2004 r. Dyrektor Świętokrzyskiego Zarządu Dróg Wojewódzkich w Kielcach wystąpił do Urzędu Marszałkowskiego Województwa Świętokrzyskiego /pismo wpłynęło 01.04.2004r./ przekazując do załatwienia wg właściwości wnioski Urzędu Gminy Piekoszowie, w którym poinformowano, iż opóźnienie w wydaniu opinii w ustawowo przewidzianym czasie zostało spowodowane koniecznością rozpoznania w terenie i uzyskania dodatkowych informacji.

Pismem znak: ŚZDW-T1/5414.01-73/04 z dnia 26 marca 2004 r. Dyrektor Świętokrzyskiego Zarządu Dróg Wojewódzkich w Kielcach wystąpił do Urzędu Marszałkowskiego Województwa Świętokrzyskiego pozytywnie opiniując projekt decyzji o warunkach zabudowy dla inwestycji polegającej na modernizacji i rozbudowie istniejącego Zakładu Rzeźniczo-Wędliniarskiego położonej na działkach nr 1578/69, 1578/55, 1578/70, 1578/275, 1578/276 w m. Piekoszów, pod warunkiem zachowania linii zabudowy min. 12,5 mb od krawędzi jezdni drogi wojewódzkiej nr 786. Obsługę komunikacyjną zapewnią istniejące dwa zjazdy (zjazd i wyjazd) z drogi wojewódzkiej.

Pismem znaki data jak powyżej z upoważnienia Marszałka Województwa Świętokrzyskiego Dyrektor Świętokrzyskiego Zarządu Dróg Wojewódzkich w Kielcach wystąpił do Urzędu Marszałkowskiego Województwa Świętokrzyskiego pozytywnie opiniując projekt decyzji o warunkach zabudowy dla inwestycji polegającej na modernizacji i rozbudowie istniejącego Zakładu Rzeźniczo-Wędliniarskiego położonej na działkach nr 1578/69, 1578/55, 1578/70, 1578/275, 1578/276 w m. Piekoszów, pod warunkiem zachowania linii zabudowy min. 12,5 mb od krawędzi jezdni drogi wojewódzkiej nr 786. Obsługę komunikacyjną zapewnią nowo projektowane dwa zjazdy (zjazd i wyjazd) z drogi wojewódzkiej.

Na podstawie art. 53 ust. 4 pkt 9 oraz art. 64 ust 1 ustawy z dnia 27 marca 2003 r. o planowaniu i zagospodarowaniu przestrzennym (Dz.U Nr 80 poz. 717) oraz art. 106 § 5 ustawy z dnia 14 czerwca 1960 r. – kodeks postępowania administracyjnego (Dz.U z 2000r. Nr 98 poz. 1071 z późn. Zm.) do wydawania decyzji o warunkach zabudowy wymagana jest opinia w formie postanowienia właściwego zarządcy drogi, w przypadku drogi wojewódzkiej – zarząd województwa.

W myśl art. 19 i art. 21 ustawy z dnia 21 marca 1985 r. o drogach publicznych (tekst jednolity – Dz. U z 2000 r. Nr 71 poz. 838 z późn. Zmianami) zarządcą dróg wojewódzkich jest zarząd województwa, który może wykonywać swoje obowiązki przy pomocy jednostki organizacyjnej będącej zarządem drogi. Uchwałą Nr 23/99 Zarządu Województwa Świętokrzyskiego z dnia 8 marca 1999 roku powołano Świętokrzyski Zarząd Dróg Wojewódzkich w Kielcach wykonujący zadania w zakresie planowania, budowy, utrzymania i ochrony dróg wojewódzkich.

Zgodnie z art. 43 ustawy z dnia 21 marca 1985 r. o drogach publicznych (tekst jednolity – Dz.U. z 2000 r. Nr 71 poz. 838 z późn. Zmianami) obiekty budowlane przy drogach wojewódzkich powinny być usytuowane w odległości od zewnętrznej krawędzi na terenie zabudowy miast i wsi wynosi co najmniej 8 m a poza terenem zabudowy co najmniej 20 m.

P o u c z e n i e

Na niniejsze postanowienie służy stronie zażalenie do Samorządowego Kolegium Odwoławczego w Kielcach, za moim pośrednictwem w terminie 7 dni od dnia jego doręczenia (art. 106 § 5, art. 141 § 2 oraz art. 144 w związku z art. 129 kpa).

Marszałek Województwa

Franciszek Wołodźko

Otrzymują:

1. Urząd Gminy w Piekoszowie
2. Zakład Rzeźniczo-Wędliniarskiego
Pana Józefa Bartosa
Zakład Pracy Chronionej
ul. Czarnowska 6
26-065 Piekoszów
3. Świętokrzyski Zarząd Dróg Wojewódzkich

WNIOSEK DO ZARZĄDU WOJEWÓDZTWA ŚWIĘTOKRZYSKIEGO

Dotyczy: Zajęcia stanowiska przez Zarząd Województwa Świętokrzyskiego odnośnie wniosku Urzędu Miasta i Gminy we Włoszczowie znak: ZPI.I.7331/2/27/04 z dnia 28.04.2004r. o uzgodnienie projektu decyzji ustalającego warunki zabudowy dla zamierzenia inwestycyjnego polegającego na rozbudowie i nadbudowie istniejącego zakładu piekarniczego, przewidziana do realizacji na działkach oznaczonych w ewidencji gruntów nr 805/1, 805/11, 805,12 i 802/2 położonych we Włoszczowie przy ulicy Młynarskiej 60, z uwagi na przyleganie terenu inwestycji do pasa drogi wojewódzkiej Nr 742.

□ OPIS STANU FAKTYCZNEGO

Zgodnie z projektem decyzji ustalającym warunki zabudowy dla wnioskowanej inwestycji polegającej na rozbudowie i nadbudowie istniejącego zakładu piekarniczego, przewidziana do realizacji na działkach oznaczonych w ewidencji gruntów nr 805/1, 805/11, 805,12 i 802/2 położonych we Włoszczowie przy ulicy Młynarskiej 60, warunki i szczegółowe zasady zagospodarowania terenu oraz jego zabudowy wynikające z przepisów odrębnych tj.:

„... - warunki i wymagania kształtowania ład przestrzennego określono następująco: linia zabudowy wynosi minimum 20,00 m od krawędzi jezdni ul. Młynarskiej.

- warunki i szczegółowe zasady obsługi w zakresie infrastruktury technicznej i komunikacji określono następująco: obsługa komunikacyjna w oparciu o istniejący zjazd z ul. Młynarskiej ...”

Pismem z dnia 07.05.2004 r. znak: INF.II.P-5423/02/106/2004 Urząd Marszałkowski Województwa Świętokrzyskiego – Departament Infrastruktury zwrócił się do Świętokrzyskiego Zarządu Dróg Wojewódzkich w Kielcach o wyrażenie pisemnej opinii do wniosku Urzędu Miasta i Gminy we Włoszczowie. Pismem znak: ŚZDW-T1/5414.01-159/04 z dnia 17 maja 2004 r. Zastępca Dyrektora Świętokrzyskiego Zarządu Dróg Wojewódzkich w Kielcach wystąpił do Urzędu Marszałkowskiego Województwa Świętokrzyskiego pozytywnie opiniując projekt decyzji o warunkach zabudowy dla inwestycji polegającej na rozbudowie i nadbudowie istniejącego zakładu piekarniczego, przewidziana do realizacji na działkach oznaczonych w ewidencji gruntów nr 805/1, 805/11, 805,12 i 802/2 położonych we Włoszczowie ul. Młynarska, pod warunkiem zachowania linii zabudowy min. 20,0 mb od krawędzi jezdni drogi wojewódzkiej oraz obsługi komunikacyjnej przez istniejący zjazd z drogi wojewódzkiej.

Na podstawie art. 53 ust. 4 pkt 9 oraz art. 64 ust 1 ustawy z dnia 27 marca 2003 r. o planowaniu i zagospodarowaniu przestrzennym (Dz.U Nr 80 poz. 717) oraz art. 106 § 5 ustawy z dnia 14 czerwca 1960 r. – kodeks postępowania administracyjnego (Dz.U z 2000r. Nr 98 poz. 1071 z późn. Zm.) do wydawania decyzji o warunkach zabudowy wymagana jest opinia w formie postanowienia właściwego zarządcy drogi, w przypadku drogi wojewódzkiej – zarząd województwa.

W myśl art. 19 i art. 21 ustawy z dnia 21 marca 1985 r. o drogach publicznych (test jednolity

– Dz. U z 2000 r. Nr 71 poz. 838 z późn. Zmianami) zarządcą dróg wojewódzkich jest zarząd województwa, który może wykonywać swoje obowiązki przy pomocy jednostki organizacyjnej będącej zarządem drogi. Uchwałą Nr 23/99 Zarządu Województwa Świętokrzyskiego z dnia 8 marca 1999 roku powołano Świętokrzyski Zarząd Dróg Wojewódzkich w Kielcach wykonujący zadania w zakresie planowania, budowy, utrzymania i ochrony dróg wojewódzkich.

Zgodnie z art. 43 ustawy z dnia 21 marca 1985 r. o drogach publicznych (tekst jednolity – Dz.U. z 2000 r. Nr 71 poz. 838 z późn. Zmianami) obiekty budowlane przy drogach wojewódzkich powinny być usytuowane w odległości od zewnętrznej krawędzi na terenie zabudowy miast i wsi wynosi co najmniej 8 m a poza terenem zabudowy co najmniej 20 m.

Podstawa prawna:

- art. 53 ust. 4 pkt. 9 oraz art. 64 ust. 1 ustawy z dnia 27 marca 2003 r. o planowaniu i zagospodarowaniu przestrzennym (Dz.U. Nr 80 poz. 717),
- art. 106 § 5 ustawy z dnia 14 czerwca 1960 r. Kodeks postępowania administracyjnego (tekst jednolity Dz. U. Nr 98, poz. 1071 z 2000 r. z późn. Zmianami),
- art. 19 ust. 2 pkt 2 ustawy z dnia 21 marca 1985 r. o drogach publicznych (tekst jednolity – Dz. U. z 2000 r. 71 poz. 838 z późn. Zmianami).

2. PROPOZYCJE I FORMA ZAŁĄCZENIA

- 2.1. Wyrażenie opinii w formie postanowienia
- 2.2. Przekazanie stanowiska Zarządu Województwa Świętokrzyskiego wyrażonego w postanowieniu do Urzędu Miasta i Gminy we Włoszczowie.

3. ŹRÓDŁA FINANSOWANIA

3.1 Postanowienie nie rodzi zobowiązań budżetu województwa

Sporządzili:

Agnieszka Petrykowska-Zapała – Departament Infrastruktury
Adam Stelmach – Departament Infrastruktury

AKCEPTUJE:

- 1) Dyrektor Departamentu -
- 2) Radca Prawny -
- 3) Członek Zarządu -

projekt

P O S T A N O W I E N I E Nr /04
Zarządu Województwa Świętokrzyskiego
z dnia 2004 r.

Na podstawie art. 53 ust. 4 pkt. 9 oraz art. 64 ust.1 ustawy z dnia 27 marca 2003 r. o planowaniu i zagospodarowaniu przestrzennym (Dz.U. z 2003 r. Nr 80, poz. 717) i art. 19 ust. 2 pkt 2 ustawy z dnia 21 marca 1985 r. o drogach publicznych (tj. Dz. U. z 2000 r. Nr 71, poz. 838 z późn. Zmianami), art. 106 § 5 ustawy z dnia 14 czerwca 1960 r.– kodeks postępowania administracyjnego (Dz.U. z 2000 r. Nr 98 poz. 1071 z późn. zmianami) Zarząd Województwa Świętokrzyskiego w Kielcach w składzie:

1. Marszałek Województwa - Franciszek Wołodźko
2. Wicemarszałek Województwa - Józef Kwiecień
3. Członek Zarządu - Marek Gos
4. Członek Zarządu - Tadeusz Józwik
5. Członek Zarządu - Jacek Kowalczyk

po rozpatrzeniu

wniosku Urzędu Miasta i Gminy we Włoszczowie znak: ZPI.I.7331/2/27/04 z dnia 28.04.2004r. o uzgodnienie projektu decyzji ustalającego warunki zabudowy dla zamierzenia inwestycyjnego polegającego na rozbudowie i nadbudowie istniejącego zakładu piekarniczego, przewidziana do realizacji na działkach oznaczonych w ewidencji gruntów nr 805/1, 805/11, 805,12 i 802/2 położonych we Włoszczowie przy ulicy Młynarskiej 60, z uwagi na przyleganie terenu inwestycji do pasa drogi wojewódzkiej Nr 742.

U z g a d n i a

linię zabudowy dla rozpatrywanej lokalizacji inwestycji w odległości min. 20 m od krawędzi jezdni drogi wojewódzkiej.

U z a s a d n i e n i e

Zgodnie z projektem decyzji ustalającym warunki zabudowy dla wnioskowanej inwestycji polegającej na rozbudowie i nadbudowie istniejącego zakładu piekarniczego, przewidziana do realizacji na działkach oznaczonych w ewidencji gruntów nr 805/1, 805/11, 805,12 i 802/2 położonych we Włoszczowie przy ulicy Młynarskiej 60, warunki i szczegółowe zasady zagospodarowania terenu oraz jego zabudowy wynikające z przepisów odrębnych tj.:

„... - warunki i wymagania kształtowania ładu przestrzennego określono następująco: linia zabudowy wynosi minimum 20,00 m od krawędzi jezdni ul. Młynarskiej.

- warunki i szczegółowe zasady obsługi w zakresie infrastruktury technicznej i komunikacji określono następująco: obsługa komunikacyjna w oparciu o istniejący zjazd z ul. Młynarskiej ...”

Pismem z dnia 07.05.2004 r. znak: INF.II.P-5423/02/106/2004 Urząd Marszałkowski Województwa Świętokrzyskiego – Departament Infrastruktury zwrócił się do Świętokrzyskiego Zarządu Dróg Wojewódzkich w Kielcach o wyrażenie pisemnej opinii do wniosku Urzędu Miasta i Gminy we Włoszczowie. Pismem znak: ŚZDW-T1/5414.01-159/04 z dnia 17 maja 2004 r. Zastępca Dyrektora Świętokrzyskiego Zarządu Dróg Wojewódzkich w Kielcach wystąpił do Urzędu Marszałkowskiego Województwa Świętokrzyskiego pozytywnie opiniując projekt decyzji o warunkach zabudowy dla inwestycji polegającej na rozbudowie i nadbudowie istniejącego zakładu piekarniczego, przewidziana do realizacji na działkach oznaczonych w ewidencji gruntów nr 805/1, 805/11, 805,12 i 802/2 położonych we Włoszczowie ul. Młynarska, pod warunkiem zachowania linii zabudowy min. 20,0 mb od krawędzi jezdni drogi wojewódzkiej oraz obsługi komunikacyjnej przez istniejący zjazd z drogi wojewódzkiej.

Na podstawie art. 53 ust. 4 pkt 9 oraz art. 64 ust 1 ustawy z dnia 27 marca 2003 r. o planowaniu i zagospodarowaniu przestrzennym (Dz.U Nr 80 poz. 717) oraz art. 106 § 5 ustawy z dnia 14 czerwca 1960 r. – kodeks postępowania administracyjnego (Dz.U z 2000r. Nr 98 poz. 1071 z późn. Zm.) do wydawania decyzji o warunkach zabudowy wymagana jest opinia w formie postanowienia właściwego zarządcy drogi, w przypadku drogi wojewódzkiej – zarząd województwa.

W myśl art. 19 i art. 21 ustawy z dnia 21 marca 1985 r. o drogach publicznych (test jednolity – Dz. U z 2000 r. Nr 71 poz. 838 z późn. Zmianami) zarządcą dróg wojewódzkich jest zarząd województwa, który może wykonywać swoje obowiązki przy pomocy jednostki organizacyjnej będącej zarządem drogi. Uchwałą Nr 23/99 Zarządu Województwa Świętokrzyskiego z dnia 8 marca 1999 roku powołano Świętokrzyski Zarząd Dróg Wojewódzkich w Kielcach wykonujący zadania w zakresie planowania, budowy, utrzymania i ochrony dróg wojewódzkich.

Zgodnie z art. 43 ustawy z dnia 21 marca 1985 r. o drogach publicznych (tekst jednolity – Dz.U. z 2000 r. Nr 71 poz. 838 z późn. Zmianami) obiekty budowlane przy drogach wojewódzkich powinny być usytuowane w odległości od zewnętrznej krawędzi na terenie zabudowy miast i wsi wynosi co najmniej 8 m a poza terenem zabudowy co najmniej 20 m.

P o u c z e n i e

Na niniejsze postanowienie służy stronie zażalenie do Samorządowego Kolegium Odwoławczego w Kielcach, za moim pośrednictwem w terminie 7 dni od dnia jego doręczenia (art. 106 § 5, art. 141 § 2 oraz art. 144 w związku z art. 129 kpa).

Marszałek Województwa

Franciszek Wołodźko

Otrzymują:

1. Urząd Miasta i Gminy we Włoszczowie
Zakład Piekarniczy
2. Pan Józef Ochocki
ul. Młynarska 60
29-100 Włoszczowa
3. Świętokrzyski Zarząd Dróg Wojewódzkich

WNIOSEK DO ZARZĄDU WOJEWÓDZTWA ŚWIĘTOKRZYSKIEGO

Dotyczy: Zajęcia stanowiska przez Zarząd Województwa Świętokrzyskiego odnośnie wniosku Urzędu Miasta i Gminy w Końskich znak: UKO.GZ.7331-51/2004 z dnia 20.04.2004r. o uzgodnienie projektu decyzji ustalającego warunki zabudowy dla zamierzenia inwestycyjnego polegającego na budowie budynku mieszkalnego jednorodzinne wraz z przyłączami: wodociągowym, energetycznym i kanalizacji sanitarnej, budowie zbiornika na nieczystości ciekłe oraz zjazdu indywidualnego na działce oznaczonej w ewidencji gruntów 18/1 w Wincentowie, z uwagi na przyleganie inwestycji do pasa drogi wojewódzkiej Nr 728.

□ OPIS STANU FAKTYCZNEGO

Zgodnie z projektem decyzji ustalającym warunki zabudowy dla wnioskowanej inwestycji polegającej na budowie budynku mieszkalnego jednorodzinne wraz z przyłączami: wodociągowym, energetycznym i kanalizacji sanitarnej, budowie zbiornika na nieczystości ciekłe oraz zjazdu indywidualnego na działce oznaczonej w ewidencji gruntów 18/1 w Wincentowie, warunki i szczegółowe zasady zagospodarowania terenu oraz jego zabudowy wynikające z przepisów odrębnych tj.:

„... - warunki i wymagania ochrony i kształtowania ładu przestrzennego określono następująco: dla budynku mieszkalnego – linia zabudowy winna wynosić 41,0 m od zewnętrznej krawędzi jezdni.

- obsługa infrastruktury technicznej i komunikacji określono następująco: obsługa komunikacyjna z drogi wojewódzkiej poprzez projektowany zjazd na następujących warunkach tj.: Właściciel przyłączy oraz zjazdu indywidualnego na fragmencie usytuowanym w pasie drogowym drogi wojewódzkiej w Wincentowie winien uzyskać od zarządcy drogi- Świętokrzyskiego Zarządu Dróg Wojewódzkich w Kielcach, ul. Jagiellońska 72 zgodę na umieszczenie przyłączy oraz zjazdu indywidualnego w pasie drogowym drogi wojewódzkiej ...”

Pismem z dnia 05.05.2004 r. znak: INF.II.P-5423/02/106/2004 Urząd Marszałkowski Województwa Świętokrzyskiego – Departament Infrastruktury zwrócił się do Świętokrzyskiego Zarządu Dróg Wojewódzkich w Kielcach o wyrażenie pisemnej opinii do wniosku Urzędu

Miasta i Gminy w Końskich. Pismem znak: ŚZDW-T1/5414.01-160/04 z dnia 14 maja 2004 r. Zastępca Dyrektora Świętokrzyskiego Zarządu Dróg Wojewódzkich w Kielcach wystąpił do Urzędu Marszałkowskiego Województwa Świętokrzyskiego pozytywnie opiniując projekt decyzji o warunkach zabudowy dla inwestycji polegającej na budowie budynku mieszkalnego jednorodzinnego wraz z przyłączami: wodociągowym, energetycznym i kanalizacji sanitarnej, budowie zbiornika na nieczystości ciekłe oraz zjazdu indywidualnego na działce oznaczonej w ewidencji gruntów 18/1 w Wincentowie, pod warunkiem zachowania linii zabudowy w odległości min. 41,0 mb od krawędzi drogi wojewódzkiej, obsługi komunikacyjnej z drogi wojewódzkiej przez nowozaprojektowany zjazd z drogi wojewódzkiej, na warunkach zarządcy drogi.

Na podstawie art. 53 ust. 4 pkt 9 oraz art. 64 ust 1 ustawy z dnia 27 marca 2003 r. o planowaniu i zagospodarowaniu przestrzennym (Dz.U Nr 80 poz. 717) oraz art. 106 § 5 ustawy z dnia 14 czerwca 1960 r. – kodeks postępowania administracyjnego (Dz.U z 2000r. Nr 98 poz. 1071 z późn. Zm.) do wydawania decyzji o warunkach zabudowy wymagana jest opinia w formie postanowienia właściwego zarządcy drogi, w przypadku drogi wojewódzkiej – zarząd województwa.

W myśl art. 19 i art. 21 ustawy z dnia 21 marca 1985 r. o drogach publicznych (test jednolity – Dz. U z 2000 r. Nr 71 poz. 838 z późn. Zmianami) zarządcą dróg wojewódzkich jest zarząd województwa, który może wykonywać swoje obowiązki przy pomocy jednostki organizacyjnej będącej zarządem drogi. Uchwałą Nr 23/99 Zarządu Województwa Świętokrzyskiego z dnia 8 marca 1999 roku powołano Świętokrzyski Zarząd Dróg Wojewódzkich w Kielcach wykonujący zadania w zakresie planowania, budowy, utrzymania i ochrony dróg wojewódzkich.

Zgodnie z art. 43 ustawy z dnia 21 marca 1985 r. o drogach publicznych (tekst jednolity – Dz.U. z 2000 r. Nr 71 poz. 838 z późn. Zmianami) obiekty budowlane przy drogach wojewódzkich powinny być usytuowane w odległości od zewnętrznej krawędzi na terenie zabudowy miast i wsi wynosi co najmniej 8 m a poza terenem zabudowy co najmniej 20 m.

Podstawa prawna:

- art. 53 ust. 4 pkt. 9 oraz art. 64 ust. 1 ustawy z dnia 27 marca 2003 r. o planowaniu i zagospodarowaniu przestrzennym (Dz.U. Nr 80 poz. 717),
- art. 106 § 5 ustawy z dnia 14 czerwca 1960 r. Kodeks postępowania administracyjnego (tekst jednolity Dz. U. Nr 98, poz. 1071 z 2000 r. z późn. Zmianami),
- art. 19 ust. 2 pkt 2 ustawy z dnia 21 marca 1985 r. o drogach publicznych (tekst jednolity – Dz. U. z 2000 r. 71 poz. 838 z późn. Zmianami).

2. PROPOZYCJE I FORMA ZAŁATWIENIA

2.1. Wyrażenie opinii w formie postanowienia

2.2. Przekazanie stanowiska Zarządu Województwa Świętokrzyskiego wyrażonego w postanowieniu do Urzędu Miasta i Gminy w Końskich.

3. ŹRÓDŁA FINANSOWANIA

3.1 Postanowienie nie rodzi zobowiązań budżetu województwa

Sporządzili:

Agnieszka Petrykowska-Zapała – Departament Infrastruktury
Adam Stelmach – Departament Infrastruktury

AKCEPTUJE:

- 1) Dyrektor Departamentu -
- 2) Radca Prawny -
- 3) Członek Zarządu -

POSTANOWIENIE Nr /04
Zarządu Województwa Świętokrzyskiego
z dnia 2004 r.

Na podstawie art. 53 ust. 4 pkt. 9 oraz art. 64 ust.1 ustawy z dnia 27 marca 2003 r. o planowaniu i zagospodarowaniu przestrzennym (Dz.U. z 2003 r. Nr 80, poz. 717) i art. 19 ust. 2 pkt 2 ustawy z dnia 21 marca 1985 r. o drogach publicznych (tj. Dz. U. z 2000 r. Nr 71, poz. 838 z późn. Zmianami), art. 106 § 5 ustawy z dnia 14 czerwca 1960 r.– kodeks postępowania administracyjnego (Dz.U. z 2000 r. Nr 98 poz. 1071 z późn. zmianami) Zarząd Województwa Świętokrzyskiego w Kielcach w składzie:

- | | |
|------------------------------|-----------------------|
| 1. Marszałek Województwa | - Franciszek Wołodźko |
| 2. Wicemarszałek Województwa | - Józef Kwiecień |
| 3. Członek Zarządu | - Marek Gos |
| 4. Członek Zarządu | - Tadeusz Jóźwik |
| 5. Członek Zarządu | - Jacek Kowalczyk |

p o r o z p a t r z e n i u

wniosku Urzędu Miasta i Gminy w Końskich znak: UKO.GZ.7331-51/2004 z dnia 20.04.2004r. o uzgodnienie projektu decyzji ustalającego warunki zabudowy dla zamierzenia inwestycyjnego polegającego na budowie budynku mieszkalnego jednorodzinnego wraz z przyłączami: wodociągowym, energetycznym i kanalizacji sanitarnej, budowie zbiornika na nieczystości ciekłe oraz zjazdu indywidualnego na działce oznaczonej w ewidencji gruntów 18/1 w Wincentowie, z uwagi na przyleganie inwestycji do pasa drogi wojewódzkiej Nr 728.

U z g a d n i a

linię zabudowy dla rozpatrywanej lokalizacji inwestycji w odległości min. 41,0 mb od krawędzi jezdni drogi wojewódzkiej.

U z a s a d n i e n i e

Zgodnie z projektem decyzji ustalającym warunki zabudowy dla wnioskowanej inwestycji polegającej na budowie budynku mieszkalnego jednorodzinnego wraz z przyłączami: wodociągowym, energetycznym i kanalizacji sanitarnej, budowie zbiornika na nieczystości ciekłe oraz zjazdu indywidualnego na działce oznaczonej w ewidencji gruntów 18/1 w Wincentowie, warunki i szczegółowe zasady zagospodarowania terenu oraz zabudowy wynikające z przepisów odrębnych tj.:

„... - warunki i wymagania ochrony i kształtowania ładu przestrzennego określono następująco: dla budynku mieszkalnego – linia zabudowy winna wynosić 41,0 m od zewnętrznej krawędzi jezdni.

- obsługa infrastruktury technicznej i komunikacji określono następująco: obsługa komunikacyjna z drogi wojewódzkiej poprzez projektowany zjazd na następujących warunkach tj.: Właściciel przyłączy oraz zjazdu indywidualnego na fragmencie usytuowanym w pasie drogowym drogi wojewódzkiej w Wincentowie winien uzyskać od zarządcy drogi- Świętokrzyskiego Zarządu Dróg Wojewódzkich w Kielcach, ul. Jagiellońska 72 zgodę na umieszczenie przyłączy oraz zjazdu indywidualnego w pasie drogowym drogi wojewódzkiej ...”

Pismem z dnia 05.05.2004 r. znak: INF.II.P-5423/02/106/2004 Urząd Marszałkowski Woje-

wództwa Świętokrzyskiego – Departament Infrastruktury zwrócił się do Świętokrzyskiego Zarządu Dróg Wojewódzkich w Kielcach o wyrażenie pisemnej opinii do wniosku Urzędu Miasta i Gminy w Końskich. Pismem znak: ŚZDW-T1/5414.01-160/04 z dnia 14 maja 2004 r. Zastępca Dyrektora Świętokrzyskiego Zarządu Dróg Wojewódzkich w Kielcach wystąpił do Urzędu Marszałkowskiego Województwa Świętokrzyskiego pozytywnie opiniując projekt decyzji o warunkach zabudowy dla inwestycji polegającej na budowie budynku mieszkalnego jednorodzinnego wraz z przyłączami: wodociągowym, energetycznym i kanalizacji sanitarnej, budowie zbiornika na nieczystości ciekłe oraz zjazdu indywidualnego na działce oznaczonej w ewidencji gruntów 18/1 w Wincentowie, pod warunkiem zachowania linii zabudowy w odległości min. 41,0 mb od krawędzi drogi wojewódzkiej, obsługi komunikacyjnej z drogi wojewódzkiej przez nowozaprojektowany zjazd z drogi wojewódzkiej, na warunkach zarządcy drogi.

Na podstawie art. 53 ust. 4 pkt 9 oraz art. 64 ust 1 ustawy z dnia 27 marca 2003 r. o planowaniu i zagospodarowaniu przestrzennym (Dz.U Nr 80 poz. 717) oraz art. 106 § 5 ustawy z dnia 14 czerwca 1960 r. – kodeks postępowania administracyjnego (Dz.U z 2000r. Nr 98 poz. 1071 z późn. Zm.) do wydawania decyzji o warunkach zabudowy wymagana jest opinia w formie postanowienia właściwego zarządcy drogi, w przypadku drogi wojewódzkiej – zarząd województwa.

W myśl art. 19 i art. 21 ustawy z dnia 21 marca 1985 r. o drogach publicznych (test jednolity – Dz. U z 2000 r. Nr 71 poz. 838 z późn. Zmianami) zarządcą dróg wojewódzkich jest zarząd województwa, który może wykonywać swoje obowiązki przy pomocy jednostki organizacyjnej będącej zarządem drogi. Uchwałą Nr 23/99 Zarządu Województwa Świętokrzyskiego z dnia 8 marca 1999 roku powołano Świętokrzyski Zarząd Dróg Wojewódzkich w Kielcach wykonujący zadania w zakresie planowania, budowy, utrzymania i ochrony dróg wojewódzkich.

Zgodnie z art. 43 ustawy z dnia 21 marca 1985 r. o drogach publicznych (tekst jednolity – Dz.U. z 2000 r. Nr 71 poz. 838 z późn. Zmianami) obiekty budowlane przy drogach wojewódzkich powinny być usytuowane w odległości od zewnętrznej krawędzi na terenie zabudowy miast i wsi wynosi co najmniej 8 m a poza terenem zabudowy co najmniej 20 m.

P o u c z e n i e

Na niniejsze postanowienie służy stronie zażalenie do Samorządowego Kolegium Odwoławczego w Kielcach, za moim pośrednictwem w terminie 7 dni od dnia jego doręczenia (art. 106 § 5, art. 141 § 2 oraz art. 144 w związku z art. 129 kpa).

Marszałek Województwa

Franciszek Wołodźko

Otrzymują:

1. Urząd Miasta i Gminy w Końskich
2. Państwo Agnieszka i Kazimierz Korneccy
zam. Wincentów 2
26-200 Końskie
3. Świętokrzyski Zarząd Dróg Wojewódzkich

WNIOSEK DO ZARZĄDU WOJEWÓDZTWA ŚWIĘTOKRZYSKIEGO

Dotyczy: wniosków Urzędu Miejskiego w Pińczowie znak:

- RZPOŚ.II-w-7331/2/1/04 z dnia 26.02.2004r. – etap I: kanalizacja sanitarna grawitacyjna dla miasta Pińczowa na odcinku ul. Nowowiejska – ul. Siedem Źródeł,

- RZPOŚ.II-w-7331/2/6/04 z dnia 27.02.2004r. – etap I: kanalizacja sanitarna grawitacyjna i tłoczna wraz z czterema pompowniami i przyłączami energetycznymi oraz sieć wodociągowa dla miejscowości Podłęże. Zlokalizowanej na nieruchomościach:

w miejscowości Brzeście nr ewid zgodnie z wykazem zawartym w projekcie decyzji.

W miejscowości Podłęże nr ewid zgodnie z wykazem zawartym w projekcie decyzji.

- RZPOŚ.II-w-7331/2/4/04 z dnia 24.02.2004r. – etap I: kanalizacja sanitarna grawitacyjna i tłoczna wraz z czterema pompowniami i sieć wodociągowa dla miejscowości Brzeście.
- RZPOŚ.II-w-7331/2/7/04 z dnia 27.02.2004r. – etap I: kanalizacja sanitarna grawitacyjna i tłoczna wraz z pompownią i przyłączem energetycznym dla miejscowości Skrzypiów, dotyczącego projektu decyzji znak RZPOŚ.II-w-7331/2/2/04.

O uzgodnienie projektu decyzji ustalającego lokalizację celu publicznego dla zamierzenia inwestycyjnego pod nazwą „Ekorozwój Ponidzia –aktywacja gospodarcza Gminy Pińczów poprzez budowę kanalizacji sanitarnej i sieci wodociągowej”.

1. OPIS STANU FAKTYCZNEGO

Pismem znak: ŚZDW-T1/5414.01-49/04 z dnia 11 marca 2004 r. Zastępca Dyrektora Świętokrzyskiego Zarządu Dróg Wojewódzkich w Kielcach wystąpił do Urzędu Marszałkowskiego Województwa Świętokrzyskiego pozytywnie opiniując projekt decyzji o warunkach zabudowy polegający na budowie kanalizacji sanitarnej w ulicy Nowowiejskiej będącej w ciągu drogi wojewódzkiej nr 766, w chodniku i poboczu, w odległości min. 1,5 mb od krawędzi jezdni. Przejścia poprzeczne wykonać metodą przewiertu lub przecisku na głębokości min. 1,5 m poniżej niwelety nawierzchni drogowej.

Pismem znak: ŚZDW-T1/5414.01-61a/04 z dnia 7 kwietnia 2004 r. Zastępca Dyrektora Świętokrzyskiego Zarządu Dróg Wojewódzkich w Kielcach wystąpił do Urzędu Marszałkowskiego Województwa Świętokrzyskiego w sprawie wydanej decyzji na lokalizację inwestycji celu publicznego polegającej na budowie kanalizacji sanitarnej i sieci wodociągowej w miejscowościach Skrzypiów, Podłęże i Brzeście, Świętokrzyski Zarząd Dróg Wojewódzkich poinformował, że ze względu na obowiązujące przepisy ustawy o drogach publicznych – Art. 42 nie może wyrazić zgodny na zmniejszenie odległości lokalizacji urządzeń poniżej 15,0 mb od krawędzi jezdni.

Pismem znak: ITGK.IV.20/2221/04/04 z dnia 25.03.2004 r. Zastępca Burmistrza Urzędu Miasta w Pińczowie wystąpił do Urzędu Marszałkowskiego Województwa Świętokrzyskiego – Departamentu Infrastruktury z prośbą o odstąpienie od wymogów budowy sieci wodociągowej i kanalizacji w terenie niezabudowanym dla miejscowości Skrzypiów, Brzeście, Podłęże przy drodze wojewódzkiej nr 766 w odległości minimum 15 mb. Od granicy pasa drogowego.

Pismem znak:ITGK.IV.20/2221/07/04 z dnia 27.04.2004 r. Zastępca Burmistrza Urzędu Miasta Pińczów wystąpił do Urzędu Marszałkowskiego Województwa Świętokrzyskiego- Departamentu Infrastruktury o uzgodnienie zbliżenia trasy przesyłowej sieci wodociągowej i kanalizacji w terenie niezabudowanym na odcinku od ul. Nowowiejskiej w Pińczowie do Brześcia oraz dla miejscowości Podłęże do drogi wojewódzkiej Nr 766.

Pismem znak: INF.II.P-5423/02/25,26/2004 z dnia 06.05.2004 r. Dyrektor Departamentu Infrastruktury Urzędu Marszałkowskiego Województwa Świętokrzyskiego zwrócił się do Świętokrzyskiego Zarządu Dróg Wojewódzkich w Kielcach o zweryfikowanie przesłanych opinii dotyczących wcześniejszych uzgodnień projektów decyzji ustalających lokalizację inwestycji celu publicznego pod nazwą Ekorozwój Ponidzia – aktywizacja gospodarcza Gminy

Pińczów poprzez budowę kanalizacji sanitarnej i sieci wodociągowej.

Pismem znak: ZDW-T1/5414.01-164/04 z dnia 20 maja 2004 r. Zastępca Dyrektora Świętokrzyskiego Zarządu Dróg Wojewódzkich w Kielcach wystąpił do Urzędu Marszałkowskiego Województwa Świętokrzyskiego po przeanalizowaniu załączonego pisma oraz uzyskaniu wyjaśnień Urzędu Miasta w Pińczowie postanowił zaopiniować pozytywnie max. Zbliżenia wodociągu i kanalizacji sanitarnej na odcinku Pińczów – Brzeście – Podłęże jak niżej:

1. msc. Brzeście: zbliżenie na odległość 6,0 m od krawędzi jezdni na wysokości działek nr ewid. 1316/1, 1314, 788, 787, 783, 782, 781/3.

Zbliżenie na max. Odległość 2,0 m od krawędzi jezdni na wysokości działek 434/2 i 371/4.

2. msc. Podłęże: zbliżenie na odległość 2,0 mb od nr ewid działki 50 do nr 57.

Uwzględniając powyższe wzięliśmy pod uwagę sytuację w terenie tj. duże spadki, nieregularne zbocza skarp i uskoki gruntu mogące spowodować utratę stateczności skarp oraz względy ochrony środowiska.

Powyższe stanowisko znajduje uzasadnienie w przepisie art. 42 ust. 2 ustawy z dnia 21 marca 1985 r. o drogach publicznych (Dz.U. z 2000 r. Nr 71 poz. 838 z późn. Zmianami).

Na podstawie art. 53 ust. 4 pkt 9 oraz art. 64 ust 1 ustawy z dnia 27 marca 2003 r. o planowaniu i zagospodarowaniu przestrzennym (Dz.U Nr 80 poz. 717) oraz art. 106 § 5 ustawy z dnia 14 czerwca 1960 r. – kodeks postępowania administracyjnego (Dz.U z 2000r. Nr 98 poz. 1071 z późn. Zm.) do wydawania decyzji o warunkach zabudowy wymagana jest opinia w formie postanowienia właściwego zarządcy drogi, w przypadku drogi wojewódzkiej – zarząd województwa.

W myśl art. 19 i art. 21 ustawy z dnia 21 marca 1985 r. o drogach publicznych (tekst jednolity – Dz. U z 2000 r. Nr 71 poz. 838 z późn. Zmianami) zarządcą dróg wojewódzkich jest zarząd województwa, który może wykonywać swoje obowiązki przy pomocy jednostki organizacyjnej będącej zarządem drogi. Uchwałą Nr 23/99 Zarządu Województwa Świętokrzyskiego z dnia 8 marca 1999 roku powołano Świętokrzyski Zarząd Dróg Wojewódzkich w Kielcach wykonujący zadania w zakresie planowania, budowy, utrzymania i ochrony dróg wojewódzkich.

Zgodnie z art. 43 ustawy z dnia 21 marca 1985 r. o drogach publicznych (tekst jednolity – Dz.U. z 2000 r. Nr 71 poz. 838 z późn. Zmianami) obiekty budowlane przy drogach wojewódzkich powinny być usytuowane w odległości od zewnętrznej krawędzi na terenie zabudowy miast i wsi wynosi co najmniej 8 m a poza terenem zabudowy co najmniej 20 m.

Zgodnie z art. 42 ustawy z dnia 21 marca 1985 r. o drogach publicznych (tekst jednolity – Dz.U. z 2000 r. Nr 71 poz. 838 z późn. Zmianami):

1. Zabrania się umieszczania urządzeń liniowych, w szczególności linii energetycznej, telekomunikacyjnej, rurociągu, taśmociągu, wzdłuż pasów drogowych, poza obszarem zabudowanym, w odległości mniejszej niż 15,0 m od granicy pasa.

2. W szczególnie uzasadnionych przypadkach związanych z potrzebami obronnymi i zadaniami na rzecz obronności kraju oraz ochrony środowiska umieszczenie urządzenia liniowego w odległości mniejszej niż określona w ust. 1 może nastąpić za zgodą zarządcy drogi.

3. Urządzenia liniowe, mogą być umieszczane, na warunkach określonych przez zarządcę drogi:

- 1) na terenach narażonych na niebezpieczeństwo powodzi – na skarpach nasypów drogowych, z wyjątkiem nasypów spełniających jednocześnie funkcję wałów przeciwpowodziowych, a w przypadku braku takiej możliwości – na krawędzi korony drogi,

2) na terenach górskich, zalesionych i w parkach narodowych – w pasie drogowym poza koroną drogi.

Podstawa prawna:

- art. 53 ust. 4 pkt. 9 oraz art. 64 ust. 1 ustawy z dnia 27 marca 2003 r. o planowaniu i zagospodarowaniu przestrzennym (Dz.U. Nr 80 poz. 717),
- art. 106 § 5 ustawy z dnia 14 czerwca 1960 r. Kodeks postępowania administracyjnego (tekst jednolity Dz. U. Nr 98, poz. 1071 z 2000 r. z późn. Zmianami),
- art. 19 ust. 2 pkt 2 ustawy z dnia 21 marca 1985 r. o drogach publicznych (tekst jednolity – Dz. U. z 2000 r. 71 poz. 838 z późn. Zmianami).

2. PROPOZYCJE I FORMA ZAŁATWIENIA

- 2.1. Wyrażenie opinii w formie postanowienia
- 2.2. Przekazanie stanowiska Zarządu Województwa Świętokrzyskiego wyrażonego w postanowieniu do Urzędu Miejskiego w Pińczowie.

3. ŹRÓDŁA FINANSOWANIA

3.1 Postanowienie nie rodzi zobowiązań budżetu województwa

Sporządzili:

Adam Stelmach – Departament Infrastruktury
Agnieszka Petrykowska-Zapała – Departament Infrastruktury

AKCEPTUJE:

- 1) Dyrektor Departamentu -
- 2) Radca Prawny -
- 3) Członek Zarządu -

projekt

P O S T A N O W I E N I E Nr/04
Zarządu Województwa Świętokrzyskiego
z dnia czerwca 2004 r.

Na podstawie art. 53 ust. 4 pkt. 9 oraz art. 64 ust.1 ustawy z dnia 27 marca 2003 r. o planowaniu i zagospodarowaniu przestrzennym (Dz.U. z 2003 r. Nr 80, poz. 717) i art. 19 ust. 2 pkt 2 ustawy z dnia 21 marca 1985 r. o drogach publicznych (tj. Dz. U. z 2000 r. Nr 71, poz. 838 z późn. Zmianami), art. 106 § 5 ustawy z dnia 14 czerwca 1960 r.– kodeks postępowania administracyjnego (Dz.U. z 2000 r. Nr 98 poz. 1071 z późn. zmianami) Zarząd Województwa Świętokrzyskiego w Kielcach w składzie:

1. Marszałek Województwa - Franciszek Wołodźko
2. Wicemarszałek Województwa - Józef Kwiecień
3. Członek Zarządu - Marek Gos
4. Członek Zarządu - Tadeusz Józwik
5. Członek Zarządu - Jacek Kowalczyk

p o r o z p a t r z e n i u

wniosków Urzędu Miejskiego w Pińczowie znak:

- RZPOŚ.II-w-7331/2/1/04 z dnia 26.02.2004r. – etap I: kanalizacja sanitarna grawitacyjna dla miasta Pińczowa na odcinku ul. Nowowiejska – ul. Siedem Źródeł,
- RZPOŚ.II-w-7331/2/6/04 z dnia 27.02.2004r. – etap I: kanalizacja sanitarna grawitacyjna i tłoczna wraz z czterema pompowniami i przyłączami energetycznymi oraz sieć wodociągowa dla miejscowości Podłęże. Zlokalizowanej na nieruchomościach:

w miejscowości Brzeście nr ewid zgodnie z wykazem zwartym w projekcie decyzji.

W miejscowości Podłęże nr ewid zgodnie z wykazem zwartym w projekcie decyzji.

- RZPOŚ.II-w-7331/2/4/04 z dnia 24.02.2004r. – etap I: kanalizacja sanitarna grawitacyjna i tłoczna wraz z czterema pompowniami i sieć wodociągowa dla miejscowości Brzeście.
- RZPOŚ.II-w-7331/2/7/04 z dnia 27.02.2004r. – etap I: kanalizacja sanitarna grawitacyjna i tłoczna wraz z pompownią i przyłączem energetycznym dla miejscowości Skrzypiów, dotyczącego projektu decyzji znak RZPOŚ.II-w-7331/2/2/04.

O uzgodnienie projektu decyzji ustalającego lokalizację celu publicznego dla zamierzenia inwestycyjnego pod nazwą „Ekorozwój Ponidzia –aktywacja gospodarcza Gminy Pińczów poprzez budowę kanalizacji sanitarnej i sieci wodociągowej”.

U z g a d n i a

lokalizację celu publicznego dla zamierzenia inwestycyjnego pod nazwą „Ekorozwój Ponidzia – aktywacja gospodarcza Gminy Pińczów poprzez budowę kanalizacji sanitarnej i sieci wodociągowej”.

U z a s a d n i e n i e

Pismem znak: ŚZDW-T1/5414.01-49/04 z dnia 11 marca 2004 r. Zastępca Dyrektora Świętokrzyskiego Zarządu Dróg Wojewódzkich w Kielcach wystąpił do Urzędu Marszałkowskiego Województwa Świętokrzyskiego pozytywnie opiniując projekt decyzji o warunkach zabudowy polegający na budowie kanalizacji sanitarnej w ulicy Nowowiejskiej będącej w ciągu drogi wojewódzkiej nr 766, w chodniku i poboczu, w odległości min. 1,5 mb od krawędzi jezdni. Przejścia poprzeczne wykonać metodą przewiertu lub przecisku na głębokości min. 1,5 m poniżej niwelety nawierzchni drogowej.

Pismem znak: ŚZDW-T1/5414.01-61a/04 z dnia 7 kwietnia 2004 r. Zastępca Dyrektora Świętokrzyskiego Zarządu Dróg Wojewódzkich w Kielcach wystąpił do Urzędu Marszałkowskiego Województwa Świętokrzyskiego w sprawie wydanej decyzji na lokalizację inwestycji celu publicznego polegającej na budowie kanalizacji sanitarnej i sieci wodociągowej w miejscowościach Skrzypiów, Podłęże i Brzeście, Świętokrzyski Zarząd Dróg Wojewódzkich poinformował, że ze względu na obowiązujące przepisy ustawy o drogach publicznych – Art. 42 nie może wyrazić zgodny na zmniejszenie odległości lokalizacji urządzeń poniżej 15,0 mb od krawędzi jezdni.

Pismem znak: ITGK.IV.20/2221/04/04 z dnia 25.03.2004 r. Zastępca Burmistrza Urzędu Miasta w Pińczowie wystąpił do Urzędu Marszałkowskiego Województwa Świętokrzyskiego – Departamentu Infrastruktury z prośbą o odstąpienie od wymogów budowy sieci wodociągowej i kanalizacji w terenie niezabudowanym dla miejscowości Skrzypiów, Brzeście, Podłęże przy drodze wojewódzkiej nr 766 w odległości minimum 15 mb. Od granicy pasa drogowego.

Pismem znak:ITGK.IV.20/2221/07/04 z dnia 27.04.2004 r. Zastępca Burmistrza Urzędu Miasta Pińczów wystąpił do Urzędu Marszałkowskiego Województwa Świętokrzyskiego- Departamentu Infrastruktury o uzgodnienie zbliżenia trasy przesyłowej sieci wodociągowej i kanalizacji w terenie niezabudowanym na odcinku od ul. Nowowiejskiej w Pińczowie do Brześcia oraz dla miejscowości Podłęże do drogi wojewódzkiej Nr 766.

Pismem znak: INF.II.P-5423/02/25,26/2004 z dnia 06.05.2004 r. Dyrektor Departamentu Infrastruktury Urzędu Marszałkowskiego Województwa Świętokrzyskiego zwrócił się do Świętokrzyskiego Zarządu Dróg Wojewódzkich w Kielcach o zweryfikowanie przesłanych

opinii dotyczących wcześniejszych uzgodnień projektów decyzji ustalających lokalizację inwestycji celu publicznego pod nazwą Ekorozwój Ponidzia – aktywizacja gospodarcza Gminy Pińczów poprzez budowę kanalizacji sanitarnej i sieci wodociągowej.

Pismem znak: ZDW-T1/5414.01-164/04 z dnia 20 maja 2004 r. Zastępca Dyrektora Świętokrzyskiego Zarządu Dróg Wojewódzkich w Kielcach wystąpił do Urzędu Marszałkowskiego Województwa Świętokrzyskiego po przeanalizowaniu załączonego pisma oraz uzyskaniu wyjaśnień Urzędu Miasta w Pińczowie postanowił zaopiniować pozytywnie max. Zbliżenia wodociągu i kanalizacji sanitarnej na odcinku Pińczów – Brzeście – Podłęże jak niżej:

3. msc. Brzeście: zbliżenie na odległość 6,0 m od krawędzi jezdni na wysokości działek nr ewid. 1316/1, 1314, 788, 787, 783, 782, 781/3.

Zbliżenie na max. Odległość 2,0 m od krawędzi jezdni na wysokości działek 434/2 i 371/4.

4. msc. Podłęże: zbliżenie na odległość 2,0 mb od nr ewid działki 50 do nr 57.

Uwzględniając powyższe wzięliśmy pod uwagę sytuację w terenie tj. duże spadki, nieregularne zbocza skarp i uskoki gruntu mogące spowodować utratę stateczności skarp oraz względy ochrony środowiska.

Powyższe stanowisko znajduje uzasadnienie w przepisie art. 42 ust. 2 ustawy z dnia 21 marca 1985 r. o drogach publicznych (Dz.U. z 2000 r. Nr 71 poz. 838 z późn. Zmianami).

Na podstawie art. 53 ust. 4 pkt 9 oraz art. 64 ust 1 ustawy z dnia 27 marca 2003 r. o planowaniu i zagospodarowaniu przestrzennym (Dz.U Nr 80 poz. 717) oraz art. 106 § 5 ustawy z dnia 14 czerwca 1960 r. – kodeks postępowania administracyjnego (Dz.U z 2000r. Nr 98 poz. 1071 z późn. Zm.) do wydawania decyzji o warunkach zabudowy wymagana jest opinia w formie postanowienia właściwego zarządcy drogi, w przypadku drogi wojewódzkiej – zarząd województwa.

W myśl art. 19 i art. 21 ustawy z dnia 21 marca 1985 r. o drogach publicznych (test jednolity – Dz. U z 2000 r. Nr 71 poz. 838 z późn. Zmianami) zarządcą dróg wojewódzkich jest zarząd województwa, który może wykonywać swoje obowiązki przy pomocy jednostki organizacyjnej będącej zarządem drogi. Uchwałą Nr 23/99 Zarządu Województwa Świętokrzyskiego z dnia 8 marca 1999 roku powołano Świętokrzyski Zarząd Dróg Wojewódzkich w Kielcach wykonujący zadania w zakresie planowania, budowy, utrzymania i ochrony dróg wojewódzkich.

Zgodnie z art. 43 ustawy z dnia 21 marca 1985 r. o drogach publicznych (tekst jednolity – Dz.U. z 2000 r. Nr 71 poz. 838 z późn. zmianami) obiekty budowlane przy drogach wojewódzkich powinny być usytuowane w odległości od zewnętrznej krawędzi na terenie zabudowy miast i wsi wynosi co najmniej 8 m a poza terenem zabudowy co najmniej 20 m.

Zgodnie z art. 42 ustawy z dnia 21 marca 1985 r. o drogach publicznych (tekst jednolity – Dz.U. z 2000 r. Nr 71 poz. 838 z późn. zmianami):

1. Zabrania się umieszczania urządzeń liniowych, w szczególności linii energetycznej, telekomunikacyjnej, rurociągu, taśmociągu, wzdłuż pasów drogowych, poza obszarem zabudowanym, w odległości mniejszej niż 15,0 m od granicy pasa.
2. W szczególnie uzasadnionych przypadkach związanych z potrzebami obronnymi i zadaniami na rzecz obronności kraju oraz ochrony środowiska umieszczenie urządzenia liniowego w odległości mniejszej niż określona w ust. 1 może nastąpić za zgodą zarządcy drogi.
3. Urządzenia liniowe, mogą być umieszczane, na warunkach określonych przez zarządcę drogi:

- 1) na terenach narażonych na niebezpieczeństwo powodzi – na skarpach nasypów drogowych, z wyjątkiem nasypów spełniających jednocześnie funkcję wałów przeciwpowodziowych, a w przypadku braku takiej możliwości – na krawędzi korony drogi,
- 2) na terenach górskich, zalesionych i w parkach narodowych – w pasie drogowym poza koroną drogi.

P o u c z e n i e

Na niniejsze postanowienie służy stronie zażalenie do Samorządowego Kolegium Odwoławczego w Kielcach, za moim pośrednictwem w terminie 7 dni od dnia jego doręczenia (art. 106 § 5, art. 141 § 2 oraz art. 144 w związku z art. 129 kpa).

Marszałek Województwa

Franciszek Wołodźko

Otrzymują:

1. Urząd Miejski w Pińczowie
2. Świętokrzyski Zarząd Dróg Wojewódzkich

WNIOSEK DO ZARZĄDU WOJEWÓDZTWA ŚWIĘTOKRZYSKIEGO

Dotyczy: Zajęcia stanowiska przez Zarząd Województwa Świętokrzyskiego odnośnie wniosku Urzędu Gminy w Bielinach znak: BP.7331/08/2004 z dnia 29.03.2004 r.o uzgodnienie projektu decyzji ustalającej warunki zabudowy dla zamierzenia inwestycyjnego polegającego na budowie budynku gospodarczego wraz z koniecznymi urządzeniami technicznymi na działce oznaczonej w ewidencji gruntów nr 1014 położonych w Bielinach Kapitulnych ul. Kielecka 90, z uwagi na przyleganie terenu inwestycji do pasa drogi wojewódzkiej Nr 753.

1. OPIS STANU FAKTYCZNEGO

Pismem z dnia 29.03.2004r znak: BP.7331/08/2004. Urząd Gminy w Bielinach zwrócił się do Świętokrzyskiego Zarządu Dróg Wojewódzkich o uzgodnienie projektu decyzji ustalającej warunki zabudowy dla zamierzenia inwestycyjnego polegającego na budowie budynku gospodarczego wraz z koniecznymi urządzeniami technicznymi na działce oznaczonej w ewidencji gruntów nr 1014 położonej w Bielinach Kapitulnych ul. Kielecka 90.

Dyrektor Świętokrzyskiego Zarządu Dróg Wojewódzkich w Kielcach pismem znak: ŚZDW-T1/5414.01-129/04 z dnia 22 kwietnia 2004 r. przekazał do Urzędu Marszałkowskiego Województwa Świętokrzyskiego pozytywną opinię do rozpatrywanego projektu decyzji ustalającej warunki zabudowy dla zamierzenia inwestycyjnego polegającego na budowie budynku gospodarczego wraz z koniecznymi urządzeniami technicznymi, pod warunkiem zachowania dotychczasowej linii zabudowy oraz obsługi komunikacyjnej w oparciu o istniejący zjazd z drogi wojewódzkiej Nr 753.

Na podstawie art. 53 ust. 4 pkt 9 oraz art. 64 ust 1 ustawy z dnia 27 marca 2003 r. o planowaniu i zagospodarowaniu przestrzennym (Dz.U Nr 80 poz. 717) oraz art. 106 § 5 ustawy z dnia 14 czerwca 1960 r. – kodeks postępowania administracyjnego (Dz.U z 2000r. Nr 98 poz. 1071 z późn. zm.) do wydawania decyzji o warunkach zabudowy wymagana jest opinia w formie postanowienia właściwego zarządcy drogi, w przypadku drogi wojewódzkiej – zarządu województwa.

W myśl art. 19 i art. 21 ustawy z dnia 21 marca 1985 r. o drogach publicznych (test jednolity – Dz. U z 2000 r. Nr 71 poz. 838 z późn. zmianami) zarządcą dróg wojewódzkich jest zarząd województwa, który może wykonywać swoje obowiązki przy pomocy jednostki organizacyj-

nej będącej zarządem drogi. Uchwałą Nr 23/99 Zarządu Województwa Świętokrzyskiego z dnia 8 marca 1999 roku powołano Świętokrzyski Zarząd Dróg Wojewódzkich w Kielcach wykonujący zadania w zakresie planowania, budowy, utrzymania i ochrony dróg wojewódzkich.

Zgodnie z art. 43 ustawy z dnia 21 marca 1985 r. o drogach publicznych (tekst jednolity - Dz.U. z 2000 r. Nr 71 poz. 838 z późn. zmianami) obiekty budowlane przy drogach wojewódzkich powinny być usytuowane w odległości od zewnętrznej krawędzi co najmniej 8 m na terenie zabudowy miast i wsi oraz 20 m poza terenem zabudowy.

Podstawa prawna:

- art. 53 ust. 4 pkt. 9 oraz art. 64 ust. 1 ustawy z dnia 27 marca 2003 r. o planowaniu i zagospodarowaniu przestrzennym (Dz.U. Nr 80 poz. 717),
- art. 106 § 5 ustawy z dnia 14 czerwca 1960 r. Kodeks postępowania administracyjnego (tekst jednolity Dz. U. Nr 98, poz. 1071 z 2000 r. z późn. zmianami),
- art. 19 ust. 2 pkt 2 ustawy z dnia 21 marca 1985 r. o drogach publicznych (tekst jednolity – Dz. U. z 2000 r. 71 poz. 838 z późn. zmianami).

2. PROPOZYCJE I FORMA ZAŁATWIENIA

- 2.1. Wyrażenie opinii w formie postanowienia
- 2.2. Przekazanie stanowiska Zarządu Województwa Świętokrzyskiego wyrażonego w postanowieniu do Urzędu Gminy w Bielinach

3. ŹRÓDŁA FINANSOWANIA

- 3.2. Postanowienie nie rodzi zobowiązań budżetu województwa

Sporządziła:

Elżbieta Czerw – Departament Infrastruktury

AKCEPTUJE:

- 1) Dyrektor Departamentu -
- 2) Radca Prawny -
- 3) Członek Zarządu -

Projekt

P O S T A N O W I E N I E Nr /04 Zarządu Województwa Świętokrzyskiego z dnia czerwca 2004 r.

Na podstawie art. 53 ust. 4 pkt. 9 oraz art. 64 ust.1 ustawy z dnia 27 marca 2003 r. o planowaniu i zagospodarowaniu przestrzennym (Dz.U. z 2003 r. Nr 80, poz. 717) i art. 19 ust. 2 pkt 2 ustawy z dnia 21 marca 1985 r. o drogach publicznych (tj. Dz. U. z 2000 r. Nr 71, poz. 838 z późn. zmianami), art. 106 § 5 ustawy z dnia 14 czerwca 1960 r.– kodeks postępowania administracyjnego (Dz.U. z 2000 r. Nr 98 poz. 1071 z późn. zmianami) Zarząd Województwa Świętokrzyskiego w Kielcach w składzie:

- | | |
|------------------------------|-----------------------|
| 1. Marszałek Województwa | - Franciszek Wołodźko |
| 2. Wicemarszałek Województwa | - Józef Kwiecień |
| 3. Członek Zarządu | - Marek Gos |
| 4. Członek Zarządu | - Tadeusz Jóźwik |
| 5. członek Zarządu | - Jacek Kowalczyk |

p o r o z p a t r z e n i u

wniosku Urzędu Gminy w Bielinach znak: BP.7331/08/2004 z dnia 29.03.2004r. o uzgodnienie projektu decyzji ustalającej warunki zabudowy dla zamierzenia inwestycyjnego polegającego na budowie budynku gospodarczego wraz z koniecznymi urządzeniami tech-

nicznymi na działce oznaczonej w ewidencji gruntów nr 1014 położonych w Bielinach Kapitulnych ul. Kielecka 90, z uwagi na przyleganie terenu inwestycji do pasa drogi wojewódzkiej Nr 753

u z g a d n i a

nie przekroczenie istniejącej linii zabudowy dla rozpatrywanej lokalizacji budynku w stosunku do zewnętrznej krawędzi jezdni drogi wojewódzkiej oraz obsługę komunikacyjną poprzez istniejący zjazd z drogi wojewódzkiej nr 753.

U z a s a d n i e n i e

Zgodnie z projektem decyzji ustalającym warunki zabudowy dla wnioskowanej inwestycji polegającej na budowie budynku gospodarczego wraz z koniecznymi urządzeniami technicznymi na działce oznaczonej w ewidencji gruntów nr 1014 położonej w Bielinach Kapitulnych ul. Kielecka 90, z uwagi na przyleganie terenu inwestycji do pasa drogi wojewódzkiej Nr 753, ustalono warunki i szczegółowe zasady zagospodarowania terenu i jego zabudowy:

a) *warunki i wymagania kształtowania ładu przestrzennego:*

„...obowiązuje (nieprzekraczalna) linia zabudowy

b) *obsługa w zakresie infrastruktury technicznej i komunikacji:*

„...obsługa komunikacyjna terenu – z ul.Kieleckiej poprzez działkę 1014.

Pismem z dnia 29.03.2004r znak: BP.7331/08/2004. Urząd Gminy w Bielinach zwrócił się do Świętokrzyskiego Zarządu Dróg Wojewódzkich o uzgodnienie projektu decyzji ustalającej warunki zabudowy dla zamierzenia inwestycyjnego polegającego na budowie budynku gospodarczego wraz z koniecznymi urządzeniami technicznymi na działce oznaczonej w ewidencji gruntów nr 1014 położonej w Bielinach Kapitulnych ul. Kielecka 90.

Pismem znak: ŚZDW-T1/5414.01-129/04 z dnia 22 kwietnia 2004 r. Dyrektor Świętokrzyskiego Zarządu Dróg Wojewódzkich w Kielcach wystąpił do Urzędu Marszałkowskiego Województwa Świętokrzyskiego pozytywnie opiniując projekt decyzji ustalającej warunki zabudowy dla zamierzenia inwestycyjnego polegającego na budowie budynku gospodarczego wraz z koniecznymi urządzeniami technicznymi, pod warunkiem zachowania dotychczasowej linii zabudowy oraz obsługi komunikacyjnej w oparciu o istniejący zjazd z drogi wojewódzkiej Nr 753.

Na podstawie art. 53 ust. 4 pkt 9 oraz art. 64 ust 1 ustawy z dnia 27 marca 2003 r. o planowaniu i zagospodarowaniu przestrzennym (Dz.U Nr 80 poz. 717) oraz art. 106 § 5 ustawy z dnia 14 czerwca 1960 r. – kodeks postępowania administracyjnego (Dz.U z 2000r. Nr 98 poz. 1071 z późn. zm.) do wydawania decyzji o warunkach zabudowy wymagana jest opinia w formie postanowienia właściwego zarządcy drogi, w przypadku drogi wojewódzkiej – zarząd województwa.

W myśl art. 19 i art. 21 ustawy z dnia 21 marca 1985 r. o drogach publicznych (tekst jednolity – Dz. U z 2000 r. Nr 71 poz. 838 z późn. zmianami) zarządcą dróg wojewódzkich jest zarząd województwa, który może wykonywać swoje obowiązki przy pomocy jednostki organizacyjnej będącej zarządem drogi. Uchwałą Nr 23/99 Zarządu Województwa Świętokrzyskiego z dnia 8 marca 1999 roku powołano Świętokrzyski Zarząd Dróg Wojewódzkich w Kielcach wykonujący zadania w zakresie planowania, budowy, utrzymania i ochrony dróg wojewódzkich.

Zgodnie z art. 43 ustawy z dnia 21 marca 1985 r. o drogach publicznych (tekst jednolity - Dz.U. z 2000 r. Nr 71 poz. 838 z późn. zmianami) obiekty budowlane przy drogach wojewódzkich powinny być usytuowane w odległości od zewnętrznej krawędzi co najmniej 8 m na terenie zabudowy miast i wsi oraz 20 m poza terenem zabudowy.

P o u c z e n i e

Na niniejsze postanowienie służy stronie zażalenie do Samorządowego Kolegium Odwoławczego w Kielcach, za moim pośrednictwem w terminie 7 dni od dnia jego doręczenia (art. 106 § 5, art. 141 § 2 oraz art. 144 w związku z art. 129 kpa).

Marszałek Województwa

Franciszek Wołodźko

Otrzymują:

1. Urząd Gminy w Bielinach
2. Pani Zofia Sala Bieliny Kapitulne ul.Kielecka 90
3. Świętokrzyski Zarząd Dróg Wojewódzkich

WNIOSEK DO

ZARZĄDU WOJEWÓDZTWA ŚWIĘTOKRZYSKIEGO

Dotyczy: Zajęcia stanowiska przez Zarząd Województwa Świętokrzyskiego odnośnie wniosku Urzędu Gminy w Pawłowie znak: GPiB.7334/I/2004 z dnia 04.05.2004r. o uzgodnienie projektu decyzji o ustaleniu lokalizacji inwestycji celu publicznego polegającej na budowie chodnika przyjezdniowego wzdłuż drogi wojewódzkiej nr 756 na odcinku Pawłów – Bostów Stary od km 7+715 do km 13+800 z poszerzeniem jezdni o 0.5 m, budową zatok autobusowych, przebudową rowów przydrożnych, budową muru oporowego, odwodnieniem i umocnieniem placu postojowego w Chybicach oraz budową zjazdów na posesję, do realizacji na działkach oznaczonych w ewidencji gruntów nr 351 we wsi Pawłów, nr 154 i 185 we wsi Ambrożów, nr 16 we wsi Chybice, nr 9 we wsi Nowy Bostów i nr 189 we wsi Stary Bostów.

1. OPIS STANU FAKTYCZNEGO

Urząd Gminy w Pawłowie pismem znak: GPiB.7334/I/2004 z dnia 04.05.2004r. zwrócił się do Świętokrzyskiego Zarząd Dróg Wojewódzkich o uzgodnienie projektu decyzji o ustaleniu lokalizacji inwestycji celu publicznego polegającej na budowie chodnika przyjezdniowego wzdłuż drogi wojewódzkiej nr 756 na odcinku Pawłów – Bostów Stary od km 7+715 do km 13+800 z poszerzeniem jezdni o 0.5 m, budową zatok autobusowych, przebudową rowów przydrożnych, budową muru oporowego, odwodnieniem i umocnieniem placu postojowego w Chybicach oraz budową zjazdów na posesję, do realizacji na działkach oznaczonych w ewidencji gruntów nr 351 we wsi Pawłów, nr 154 i 185 we wsi Ambrożów, nr 16 we wsi Chybice, nr 9 we wsi Nowy Bostów i nr 189 we wsi Stary Bostów.

Świętokrzyski Zarząd Dróg Wojewódzkich postanowieniem ŚZDW.N-6/5415/269/04 z dnia 21.05.2004 r. przekazał sprawę według właściwości Urzędowi Marszałkowskiemu Województwa Świętokrzyskiego Departamentowi Infrastruktury.

W dniu 1.06.2004 r. Urząd Marszałkowski Województwa Świętokrzyskiego Departament Infrastruktury notatką służbową z zał. Nr 1 poz. 22 zwrócił się do Świętokrzyskiego Zarządu Dróg Wojewódzkich w Kielcach o wyrażenie pisemnej opinii m.in do wniosku Urzędu Gminy w Pawłowie.

Pismem znak: ŚZDW-N6/5415/269-1/04 z dnia 7 czerwca 2004 r. Dyrektor Świętokrzyskiego Zarządu Dróg Wojewódzkich wystąpił do Urzędu Marszałkowego Województwa Świętokrzyskiego Departamentu Infrastruktury pozytywnie opiniując projekt decyzji Urzędu Gminy w Pawłowie o ustaleniu lokalizacji inwestycji celu publicznego polegającej na budowie chodnika przyjezdniowego wzdłuż drogi wojewódzkiej nr 756 na odcinku Pawłów – Bostów Stary od km 7+715 do km 13+800 z poszerzeniem jezdni o 0.5 m, budową zatok autobusowych,

przebudową rowów przydrożnych, budową muru oporowego, odwodnieniem i umocnieniem placu postojowego w Chybicach oraz budową zjazdów na posesje do realizacji na działkach oznaczonych w ewidencji gruntów nr 351 we wsi Pawłów, nr 154 i 185 we wsi Ambrożów, nr 16 we wsi Chybice, nr 9 we wsi Nowy Bostów i nr 189 we wsi Stary Bostów.

Na podstawie art. 53 ust. 4 pkt 9 oraz art. 64 ust. 1 ustawy z dnia 27 marca 2003 r. o planowaniu i zagospodarowaniu przestrzennym (Dz.U Nr 80 poz. 717) oraz art. 106 § 5 ustawy z dnia 14 czerwca 1960 r. – kodeks postępowania administracyjnego (Dz.U z 2000r. Nr 98 poz. 1071 z późn. zm.) do wydawania decyzji o warunkach zabudowy wymagana jest opinia w formie postanowienia właściwego zarządcy drogi, w przypadku drogi wojewódzkiej – zarządu województwa.

W myśl art. 19 i art. 21 ustawy z dnia 21 marca 1985 r. o drogach publicznych (tekst jednolity – Dz. U z 2000 r. Nr 71 poz. 838 z późn. zmianami) zarządcą dróg wojewódzkich jest zarząd województwa, który może wykonywać swoje obowiązki przy pomocy jednostki organizacyjnej będącej zarządem drogi. Uchwałą Nr 23/99 Zarządu Województwa Świętokrzyskiego z dnia 8 marca 1999 roku powołano Świętokrzyski Zarząd Dróg Wojewódzkich w Kielcach wykonujący zadania w zakresie planowania, budowy, utrzymania i ochrony dróg wojewódzkich.

Podstawa prawna:

- art. 53 ust. 4 pkt. 9 oraz art. 64 ust. 1 ustawy z dnia 27 marca 2003 r. o planowaniu i zagospodarowaniu przestrzennym (Dz.U. Nr 80 poz. 717),
- art. 106 § 5 ustawy z dnia 14 czerwca 1960 r. Kodeks postępowania administracyjnego (tekst jednolity Dz. U. Nr 98, poz. 1071 z 2000 r. z późn. zmianami),
- art. 19 ust. 2 pkt 2 ustawy z dnia 21 marca 1985 r. o drogach publicznych (tekst jednolity – Dz. U. z 2000 r. 71 poz. 838 z późn. zmianami).

2. PROPOZYCJE I FORMA ZAŁATWIENIA

- 2.1. Wyrażenie opinii w formie postanowienia
- 2.2. Przekazanie stanowiska Zarządu Województwa Świętokrzyskiego wyrażonego w postanowieniu do Urzędu Gminy w Pawłowie

3. ŹRÓDŁA FINANSOWANIA

- 3.3. Postanowienie nie rodzi zobowiązań budżetu województwa

Sporządziła:

Elżbieta Czerw – Departament Infrastruktury

AKCEPTUJE:

- 1) Dyrektor Departamentu -
- 2) Radca Prawny -
- 3) Członek Zarządu -

Projekt

POSTANOWIENIE Nr /04 Zarządu Województwa Świętokrzyskiego z dnia czerwca 2004 r.

Na podstawie art. 53 ust. 4 pkt. 9 oraz art. 64 ust.1 ustawy z dnia 27 marca 2003 r. o planowaniu i zagospodarowaniu przestrzennym (Dz.U. z 2003 r. Nr 80, poz. 717) i art. 19 ust. 2 pkt 2 ustawy z dnia 21 marca 1985 r. o drogach publicznych (tj. Dz. U. z 2000 r. Nr 71, poz. 838 z późn. zmianami), art. 106 § 5 ustawy z dnia 14 czerwca 1960 r.– kodeks postępowania administracyjnego (Dz.U. z 2000 r. Nr 98 poz. 1071 z późn. zmianami) Zarząd Województwa Świętokrzyskiego w Kielcach w składzie:

1. Marszałek Województwa - Franciszek Wołodźko
2. Wicemarszałek Województwa - Józef Kwiecień

3.Członek Zarządu

- Marek Gos

4.Członek Zarządu

- Jacek Kowalczyk

p o r o z p a t r z e n i u

wniosku Urzędu Gminy w Pawłowie znak: GPiB.7334/I/2004 z dnia 04.05.2004r. o uzgodnienie projektu decyzji o ustaleniu lokalizacji inwestycji celu publicznego polegającej na budowie chodnika przyjezdniowego wzdłuż drogi wojewódzkiej nr 756 na odcinku Pawłów – Bostów Stary od km 7+715 do km 13+800 z poszerzeniem jezdni o 0.5 m, budową zatok autobusowych, przebudową rowów przydrożnych, budową muru oporowego, odwodnieniem i umocnieniem placu postojowego w Chybicach oraz budową zjazdów na posesje, do realizacji na działkach oznaczonych w ewidencji gruntów nr 351 we wsi Pawłów, nr 154 i 185 we wsi Ambrożów, nr 16 we wsi Chylice, nr 9 we wsi Nowy Bostów i nr 189 we wsi Stary Bostów

u z g a d n i a

budowę chodnika od km 7+715 do km 13+800 szerokości 2,0 m bezpośrednio przy lewej krawędzi jezdni, wraz z poszerzeniem drogi o 0,5 m, budową zatok autobusowych oraz wykonaniem odwodnienia drogi.

U z a s a d n i e n i e

Urząd Gminy w Pawłowie pismem znak: GPiB.7334/I/2004 z dnia 04.05.2004r. zwrócił się do Świętokrzyskiego Zarząd Dróg Wojewódzkich o uzgodnienie projektu decyzji o ustaleniu lokalizacji inwestycji celu publicznego polegającej na budowie chodnika przyjezdniowego wzdłuż drogi wojewódzkiej nr 756 na odcinku Pawłów – Bostów Stary od km 7+715 do km 13+800 z poszerzeniem jezdni o 0.5 m, budową zatok autobusowych, przebudową rowów przydrożnych, budową muru oporowego, odwodnieniem i umocnieniem placu postojowego w Chybicach oraz budową zjazdów na posesje, do realizacji na działkach oznaczonych w ewidencji gruntów nr 351 we wsi Pawłów, nr 154 i 185 we wsi Ambrożów, nr 16 we wsi Chylice, nr 9 we wsi Nowy Bostów i nr 189 we wsi Stary Bostów.

Świętokrzyski Zarząd Dróg Wojewódzkich postanowieniem ŚZDW.N-6/5415/269/04 z dnia 21.05.2004 r. przekazał sprawę według właściwości Urzędowi Marszałkowskiemu Województwa Świętokrzyskiego Departamentowi Infrastruktury.

W dniu 1.06.2004 r. Urząd Marszałkowski Województwa Świętokrzyskiego Departament Infrastruktury notatką służbową z zał. Nr 1 poz. 22 zwrócił się do Świętokrzyskiego Zarządu Dróg Wojewódzkich w Kielcach o wyrażenie pisemnej opinii m.in do wniosku Urzędu Gminy w Pawłowie.

Pismem znak: ŚZDW-N6/5415/269-1/04 z dnia 7 czerwca 2004 r. Dyrektor Świętokrzyskiego Zarządu Dróg Wojewódzkich wystąpił do Urzędu Marszałkowego Województwa Świętokrzyskiego Departamentu Infrastruktury pozytywnie opiniując projekt decyzji Urzędu Gminy w Pawłowie o ustaleniu lokalizacji inwestycji celu publicznego polegającej na budowie chodnika przyjezdniowego wzdłuż drogi wojewódzkiej nr 756 na odcinku Pawłów – Bostów Stary od km 7+715 do km 13+800 z poszerzeniem jezdni o 0.5 m, budową zatok autobusowych, przebudową rowów przydrożnych, budową muru oporowego, odwodnieniem i umocnieniem placu postojowego w Chybicach oraz budową zjazdów na posesje do realizacji na działkach oznaczonych w ewidencji gruntów nr 351 we wsi Pawłów, nr 154 i 185 we wsi Ambrożów, nr 16 we wsi Chylice, nr 9 we wsi Nowy Bostów i nr 189 we wsi Stary Bostów

Na podstawie art. 53 ust. 4 pkt 9 oraz art. 64 ust 1 ustawy z dnia 27 marca 2003 r. o planowaniu i zagospodarowaniu przestrzennym (Dz.U. z 2003 r. Nr 80, poz. 717) oraz art. 106 § 5 ustawy z dnia 14 czerwca 1960 r. – kodeks postępowania administracyjnego (Dz.U

z 2000r. Nr 98 poz. 1071 z późn. zm.) do wydawania decyzji o warunkach zabudowy wymagana jest opinia w formie postanowienia właściwego zarządcy drogi, w przypadku drogi wojewódzkiej – zarząd województwa.

W myśl art. 19 i art. 21 ustawy z dnia 21 marca 1985 r. o drogach publicznych (test jednolity – Dz. U z 2000 r. Nr 71 poz. 838 z późn. zmianami) zarządcą dróg wojewódzkich jest zarząd województwa, który może wykonywać swoje obowiązki przy pomocy jednostki organizacyjnej będącej zarządem drogi. Uchwałą Nr 23/99 Zarządu Województwa Świętokrzyskiego z dnia 8 marca 1999 roku powołano Świętokrzyski Zarząd Dróg Wojewódzkich w Kielcach wykonujący zadania w zakresie planowania, budowy, utrzymania i ochrony dróg wojewódzkich.

P o u c z e n i e

Na niniejsze postanowienie służy stronie zażalenie do Samorządowego Kolegium Odwoławczego w Kielcach, za moim pośrednictwem w terminie 7 dni od dnia jego doręczenia (art. 106 § 5, art. 141 § 2 oraz art. 144 w związku z art. 129 kpa).

Marszałek Województwa

Franciszek Wołodźko

Otrzymują:

1. Urząd Gminy w Pawłowie
2. Świętokrzyski Zarząd Dróg Wojewódzkich
- 3.

WNIOSEK DO

ZARZĄDU WOJEWÓDZTWA ŚWIĘTOKRZYSKIEGO

Dotyczy: Zajęcia stanowiska przez Zarząd Województwa Świętokrzyskiego odnośnie wniosku Urzędu Gminy w Tuczępach znak: BGK. 7331-39/03 z dnia 04.03.2004r. o uzgodnienie projektu decyzji ustalającego warunki zabudowy dla zamierzenia inwestycyjnego polegającego na rozbudowie budynku handlowego o zaplecze magazynowe i sanitarne, bez powierzchni sprzedażowej, na działce o nr ewid. 998 usytuowanej w Nizinach, z uwagi na przyleganie terenu inwestycji do pasa drogi wojewódzkiej Nr 757.

□ OPIS STANU FAKTYCZNEGO

Zgodnie z poprawionym projektem decyzji ustalającym warunki zabudowy dla wnioskowanej inwestycji polegającej na rozbudowie budynku handlowego o zaplecze magazynowe i sanitarne, bez powierzchni sprzedażowej, na działce o nr ewid. 998 usytuowanej w Nizinach, warunki i szczegółowe zasady zagospodarowania terenu oraz jego zabudowy wynikające z przepisów odrębnych tj.:

„... – warunki i wymagania ochrony i kształtowania ładu przestrzennego określono następująco: linia zabudowy nie ulegnie zmianie, ponieważ planowana rozbudowa istniejącego budynku handlowego przewidziana jest od strony wschodniej.

Istniejąca linia zabudowy wynosi 20 mb od krawędzi jezdni drogi wojewódzkiej, a zatem zachowany jest wymóg wynikający z przepisów odrębnych, jaką jest ustawa z dnia 21 marca 1985 r. o drogach publicznych (test jednolity – Dz. U z 2000 r. Nr 71 poz. 838 z późn. Zmianami).

- warunki w zakresie infrastruktury technicznej i komunikacji określono następująco: Dostępność komunikacyjna terenu inwestycji z wykorzystaniem istniejącego układu komunikacyjnego tj. z drogi wojewódzkiej , przebiegającej przez wieś od strony zachodniej oraz drogi gminnej – wewnętrznej, przebiegającej od strony północne, poprzez istniejący zjazd...”

Pismem z dnia 24.03.2004 r. znak: INF.II.P-5423/02/38/2004 Urząd Marszałkowski Województwa Świętokrzyskiego – Departament Infrastruktury, przekazując cały zakres dokumentacji, zwrócił się do Świętokrzyskiego Zarządu Dróg Wojewódzkich w Kielcach o wyrażenie pisemnej opinii do wniosku Urzędu Gminy w Tuczępach w terminie do dnia 30 marca 2004r.

Pismem znak: ŚZDW-T1/5414.01-76/04 z dnia 30 marca 2004 r. Dyrektor Świętokrzyskiego Zarządu Dróg Wojewódzkich w Kielcach wystąpił do Urzędu Marszałkowego Województwa Świętokrzyskiego, informując, że zawarte w otrzymanych dokumentach informacje nie wystarczą do zajęcia stanowiska. Po otrzymaniu z Urzędu Gminy niezbędnych informacji, niezwłocznie przesłana zostanie opinia do projektu decyzji o warunkach zabudowy.

W związku z brakiem odpowiedzi na w/w korespondencję Urząd Marszałkowski Województwa Świętokrzyskiego – Departament Infrastruktury, zwrócił się telefonicznie do Urzędu Gminy w Tuczępach o uzupełnienie zapisów zawartych w powyższym projekcie decyzji, która w formie faxu została przesłana w dniu 17.05.2004r.

Pismem z dnia 02.06.2004 r. znak: INF.II.P-5423/02/38/2004 Urząd Marszałkowski Województwa Świętokrzyskiego – Departament Infrastruktury, przekazując cały zakres dokumentacji, ponownie zwrócił się do Świętokrzyskiego Zarządu Dróg Wojewódzkich w Kielcach o wyrażenie pisemnej opinii do wniosku Urzędu Gminy w Tuczępach w trybie pilnym.

Urząd Gminy w Tuczępach pismem z dnia 01.06.2004r. znak: BGK-7331/39/04 przesłał poprawiony projekt decyzji o warunkach zabudowy dla Pani Doroty Dudek zam. Niziny 18 w odniesieniu do układu komunikacyjnego z drogą wojewódzką.

Pismem znak: ŚZDW-T1/5414.01-180/04 z dnia 1 czerwca 2004 r. Zastępca Dyrektora Świętokrzyskiego Zarządu Dróg Wojewódzkich w Kielcach wystąpił do Urzędu Marszałkowego Województwa Świętokrzyskiego pozytywnie opiniując projekt decyzji o warunkach zabudowy dla inwestycji polegającej na rozbudowie budynku handlowego, na działce ozn. Nr ewid. 998 w msc. Niziny, pod warunkiem zachowania linii zabudowy 20,0 mb od krawędzi drogi wojewódzkiej i obsługi komunikacyjnej w oparciu o istniejący zjazd z drogi wojewódzkiej.

Na podstawie art. 53 ust. 4 pkt 9 oraz art. 64 ust 1 ustawy z dnia 27 marca 2003 r. o planowaniu i zagospodarowaniu przestrzennym (Dz.U Nr 80 poz. 717) oraz art. 106 § 5 ustawy z dnia 14 czerwca 1960 r. – kodeks postępowania administracyjnego (Dz.U z 2000r. Nr 98 poz. 1071 z późn. Zm.) do wydawania decyzji o warunkach zabudowy wymagana jest opinia w formie postanowienia właściwego zarządcy drogi, w przypadku drogi wojewódzkiej – zarząd województwa.

W myśl art. 19 i art. 21 ustawy z dnia 21 marca 1985 r. o drogach publicznych (test jednolity – Dz. U z 2000 r. Nr 71 poz. 838 z późn. Zmianami) zarządcą dróg wojewódzkich jest zarząd województwa, który może wykonywać swoje obowiązki przy pomocy jednostki organizacyjnej będącej zarządem drogi. Uchwałą Nr 23/99 Zarządu Województwa Świętokrzyskiego z dnia 8 marca 1999 roku powołano Świętokrzyski Zarząd Dróg Wojewódzkich w Kielcach wykonujący zadania w zakresie planowania, budowy, utrzymania i ochrony dróg wojewódzkich.

Zgodnie z art. 43 ustawy z dnia 21 marca 1985 r. o drogach publicznych (tekst jednolity – Dz.U. z 2000 r. Nr 71 poz. 838 z późn. Zmianami) obiekty budowlane przy drogach wojewódzkich powinny być usytuowane w odległości od zewnętrznej krawędzi na terenie zabudowy miast i wsi co najmniej 8 m a poza terenem zabudowy co najmniej 20 m.

Podstawa prawna:

- art. 53 ust. 4 pkt. 9 oraz art. 64 ust. 1 ustawy z dnia 27 marca 2003 r. o planowaniu i zagospodarowaniu przestrzennym (Dz.U. Nr 80 poz. 717),
- art. 106 § 5 ustawy z dnia 14 czerwca 1960 r. Kodeks postępowania administracyjnego (tekst jednolity Dz. U. Nr 98, poz. 1071 z 2000 r. z późn. Zmianami),
- art. 19 ust. 2 pkt 2 ustawy z dnia 21 marca 1985 r. o drogach publicznych (tekst jednolity – Dz. U. z 2000 r. 71 poz. 838 z późn. Zmianami).

2. PROPOZYCJE I FORMA ZAŁATWIENIA

- 2.1. Wyrażenie opinii w formie postanowienia
- 2.2. Przekazanie stanowiska Zarządu Województwa Świętokrzyskiego wyrażonego w postanowieniu do Urzędu Gminy w Tuczepach.

3. ŹRÓDŁA FINANSOWANIA

- 3.4. Postanowienie nie rodzi zobowiązań budżetu województwa

Sporządzili:

Agnieszka Petrykowska-Zapała – Departament Infrastruktury
Adam Stelmach – Departament Infrastruktury

AKCEPTUJE:

- 1) Dyrektor Departamentu -
- 2) Radca Prawny -
- 3) Członek Zarządu -

projekt

POSTANOWIENIE Nr /04 Zarządu Województwa Świętokrzyskiego z dnia 2004 r.

Na podstawie art. 53 ust. 4 pkt. 9 oraz art. 64 ust.1 ustawy z dnia 27 marca 2003 r. o planowaniu i zagospodarowaniu przestrzennym (Dz.U. z 2003 r. Nr 80, poz. 717) i art. 19 ust. 2 pkt 2 ustawy z dnia 21 marca 1985 r. o drogach publicznych (tj. Dz. U. z 2000 r. Nr 71, poz. 838 z późn. Zmianami), art. 106 § 5 ustawy z dnia 14 czerwca 1960 r.– kodeks postępowania administracyjnego (Dz.U. z 2000 r. Nr 98 poz. 1071 z późn. Zmianami) Zarząd Województwa Świętokrzyskiego w Kielcach w składzie:

1. Marszałek Województwa - Franciszek Wołodźko
2. Wicemarszałek Województwa - Józef Kwiecień
3. Członek Zarządu - Marek Gos
4. Członek Zarządu - Tadeusz Jóźwik
5. Członek Zarządu - Jacek Kowalczyk

p o r o z p a t r z e n i u

wniosku Urzędu Gminy w Tuczepach znak: BGK. 7331-39/03 z dnia 04.03.2004r. o uzgodnienie projektu decyzji ustalającego warunki zabudowy dla zamierzenia inwestycyjnego polegającego na rozbudowie budynku handlowego o zaplecze magazynowe i sanitarne, bez powierzchni sprzedażowej, na działce o nr ewid. 998 usytuowanej w Nizinach, z uwagi na przyleganie terenu inwestycji do pasa drogi wojewódzkiej Nr 757

u z g a d n i a

linię zabudowy dla rozpatrywanej lokalizacji inwestycji w odległości 20 m od krawędzi jezdni drogi wojewódzkiej.

U z a s a d n i e n i e

Zgodnie z poprawionym projektem decyzji ustalającym warunki zabudowy dla wnioskowanej inwestycji polegającej na rozbudowie budynku handlowego o zaplecze magazynowe i sanitarne, bez powierzchni sprzedażowej, na działce o nr ewid. 998 usytuowanej w Nizinach, warunki i szczegółowe zasady zagospodarowania terenu oraz jego zabudowy wynikające z przepisów odrębnych tj.:

„... – warunki i wymagania ochrony i kształtowania ładu przestrzennego określono następująco: linia zabudowy nie ulegnie zmianie, ponieważ planowana rozbudowa istniejącego budynku handlowego przewidziana jest od strony wschodniej.

Istniejąca linia zabudowy wynosi 20 mb od krawędzi jezdni drogi wojewódzkiej, a zatem zachowany jest wymóg wynikający z przepisów odrębnych, jaką jest ustawa z dnia 21 marca 1985 r. o drogach publicznych (test jednolity – Dz. U z 2000 r. Nr 71 poz. 838 z późn. Zmianami).

- warunki w zakresie infrastruktury technicznej i komunikacji określono następująco: Dostępność komunikacyjna terenu inwestycji z wykorzystaniem istniejącego układu komunikacyjnego tj. z drogi wojewódzkiej , przebiegającej przez wieś od strony zachodniej oraz drogi gminnej – wewnętrznej, przebiegającej od strony północne, poprzez istniejący zjazd... ”

Pismem z dnia 24.03.2004 r. znak: INF.II.P-5423/02/38/2004 Urząd Marszałkowski Województwa Świętokrzyskiego – Departament Infrastruktury, przekazując cały zakres dokumentacji, zwrócił się do Świętokrzyskiego Zarządu Dróg Wojewódzkich w Kielcach o wyrażenie pisemnej opinii do wniosku Urzędu Gminy w Tuczępach w terminie do dnia 30 marca 2004r.

Pismem znak: ŚZDW-T1/5414.01-76/04 z dnia 30 marca 2004 r. Dyrektor Świętokrzyskiego Zarządu Dróg Wojewódzkich w Kielcach wystąpił do Urzędu Marszałkowego Województwa Świętokrzyskiego, informując, że zawarte w otrzymanych dokumentach informacje nie wystarczą do zajęcia stanowiska. Po otrzymanie z Urzędu Gminy niezbędnych informacji, niezwłocznie przesłana zostanie opinia do projektu decyzji o warunkach zabudowy.

W związku z brakiem odpowiedzi na w/w korespondencję Urząd Marszałkowski Województwa Świętokrzyskiego – Departament Infrastruktury, zwrócił się telefonicznie do Urzędu Gminy w Tuczępach o uzupełnienie zapisów zawartych w powyższym projekcie decyzji, która w formie faxu została przesłana w dniu 17.05.2004r.

Pismem z dnia 02.06.2004 r. znak: INF.II.P-5423/02/38/2004 Urząd Marszałkowski Województwa Świętokrzyskiego – Departament Infrastruktury, przekazując cały zakres dokumentacji, ponownie zwrócił się do Świętokrzyskiego Zarządu Dróg Wojewódzkich w Kielcach o wyrażenie pisemnej opinii do wniosku Urzędu Gminy w Tuczępach w trybie pilnym.

Urząd Gminy w Tuczępach pismem z dnia 01.06.2004r. znak: BGK-7331/39/04 przesłał poprawiony projekt decyzji o warunkach zabudowy dla Pani Doroty Dudek zam. Niziny 18 w odniesieniu do układu komunikacyjnego z drogą wojewódzką.

Pismem znak: ŚZDW-T1/5414.01-180/04 z dnia 1 czerwca 2004 r. Zastępca Dyrektora Świętokrzyskiego Zarządu Dróg Wojewódzkich w Kielcach wystąpił do Urzędu Marszałkowego Województwa Świętokrzyskiego pozytywnie opiniując projekt decyzji o warunkach zabudowy dla inwestycji polegającej na rozbudowie budynku handlowego, na działce ozn. Nr ewid. 998 w msc. Niziny, pod warunkiem zachowania linii zabudowy 20,0 mb od krawędzi drogi wojewódzkiej i obsługi komunikacyjnej w oparciu o istniejący zjazd z drogi wojewódzkiej.

Na podstawie art. 53 ust. 4 pkt 9 oraz art. 64 ust 1 ustawy z dnia 27 marca 2003 r. o planowaniu i zagospodarowaniu przestrzennym (Dz.U Nr 80 poz. 717) oraz art. 106 § 5 ustawy z dnia 14 czerwca 1960 r. – kodeks postępowania administracyjnego (Dz.U z 2000r.

Nr 98 poz. 1071 z późn. Zm.) do wydawania decyzji o warunkach zabudowy wymagana jest opinia w formie postanowienia właściwego zarządcy drogi, w przypadku drogi wojewódzkiej – zarząd województwa.

W myśl art. 19 i art. 21 ustawy z dnia 21 marca 1985 r. o drogach publicznych (tekst jednolity – Dz. U z 2000 r. Nr 71 poz. 838 z późn. Zmianami) zarządcą dróg wojewódzkich jest zarząd województwa, który może wykonywać swoje obowiązki przy pomocy jednostki organizacyjnej będącej zarządem drogi. Uchwałą Nr 23/99 Zarządu Województwa Świętokrzyskiego z dnia 8 marca 1999 roku powołano Świętokrzyski Zarząd Dróg Wojewódzkich w Kielcach wykonujący zadania w zakresie planowania, budowy, utrzymania i ochrony dróg wojewódzkich.

Zgodnie z art. 43 ustawy z dnia 21 marca 1985 r. o drogach publicznych (tekst jednolity – Dz.U. z 2000 r. Nr 71 poz. 838 z późn. Zmianami) obiekty budowlane przy drogach wojewódzkich powinny być usytuowane w odległości od zewnętrznej krawędzi na terenie zabudowy miast i wsi co najmniej 8 m a poza terenem zabudowy co najmniej 20 m.

P o u c z e n i e

Na niniejsze postanowienie służy stronie zażalenie do Samorządowego Kolegium Odwoławczego w Kielcach, za moim pośrednictwem w terminie 7 dni od dnia jego doręczenia (art. 106 § 5, art. 141 § 2 oraz art. 144 w związku z art. 129 kpa).

Marszałek Województwa

Franciszek Wołodźko

Otrzymują:

1. Urząd Gminy w Tuczępach
2. Pani Dorota Dudek
Niziny 18
28-142 Tuczępy
3. Świętokrzyski Zarząd Dróg Wojewódzkich

WNIOSEK DO

ZARZĄDU WOJEWÓDZTWA ŚWIĘTOKRZYSKIEGO

Dotyczy: Zajęcia stanowiska przez Zarząd Województwa Świętokrzyskiego odnośnie wniosku Urzędu Gminy w Kijach znak: GIROŚ.7331/1/2004 z dnia 05.04.2004r. o uzgodnienie projektu decyzji o ustaleniu lokalizacji inwestycji celu publicznego w zakresie urządzeń infrastruktury technicznej do przesyłania ścieków - budowa kanalizacji sanitarnej wraz z przyłączami w miejscowościach: Włoszczowice, Górki, Umianowice, Kije, Lipnik, Hajdaszek, z uwagi na przyleganie terenu inwestycji do pasa drogi wojewódzkiej nr 766

1. OPIS STANU FAKTYCZNEGO

Urząd Gminy w Kijach pismem znak: GIROŚ.7331/1/2004 z dnia 05.04.2004r. zwrócił się do Świętokrzyskiego Zarządu Dróg wojewódzkich o uzgodnienie projektu decyzji o ustaleniu lokalizacji inwestycji celu publicznego w zakresie urządzeń infrastruktury technicznej do przesyłania ścieków - budowa kanalizacji sanitarnej wraz z przyłączami na terenie miejscowości: Włoszczowice, Górki, Umianowice, Kije, Lipnik, Hajdaszek, z uwagi na przyleganie terenu inwestycji do pasa drogi wojewódzkiej nr 766.

Pismem znak: ŚZDW-T1/5414.01-127/04 z dnia 26.04.2004 r. Dyrektor Świętokrzyskiego Zarządu Dróg Wojewódzkich wystąpił do Urzędu Marszałkowskiego Województwa Świętokrzyskiego Departamentu Infrastruktury pozytywnie opiniując projekt decyzji o ustaleniu lokalizacji inwestycji celu publicznego w zakresie urządzeń infrastruktury technicznej do przesyłania ścieków na terenie miejscowości: Włoszczowice, Górki, Umianowice, Kije, Lipnik, Hajdaszek: w zakresie przejść poprzecznych kanalizacji sanitarnej pod drogą wojewódzką nr 766 w miejscowościach: Włoszczowice (na wysokości działek nr ewid. 769, 116/1, 69/1, 706, 680, 674/2, 677, 44/3, 610); Górki (na wysokości działek nr ewid. 35, 113190/1, 190/3, 191/1, 253/1); Kije (na wysokości działek nr ewid. 340, 567, 583/3, 583/4, 829/11); Hajdaszek (na wysokości działek nr ewid. 50/2, 251/1, 279); Umianowice (na wysokości działek nr ewid. 680, 686, 689, 691) oraz lokalizację kanału sanitarnego wzdłuż drogi wojewódzkiej poza pasem drogowym, w wyjątkowych przypadkach w obszarze zabudowanym – w pasie drogowym.

Na podstawie art. 53 ust. 4 pkt 9 oraz art. 64 ust. 1 ustawy z dnia 27 marca 2003 r. o planowaniu i zagospodarowaniu przestrzennym (Dz.U Nr 80 poz. 717) oraz art. 106 § 5 ustawy z dnia 14 czerwca 1960 r. – kodeks postępowania administracyjnego (Dz.U z 2000r. Nr 98 poz. 1071 z późn. zm.) do wydawania decyzji o warunkach zabudowy wymagana jest opinia w formie postanowienia właściwego zarządcy drogi, w przypadku drogi wojewódzkiej – zarządu województwa.

W myśl art. 19 i art. 21 ustawy z dnia 21 marca 1985 r. o drogach publicznych (tekst jednolity – Dz. U z 2000 r. Nr 71 poz. 838 z późn. zmianami) zarządcą dróg wojewódzkich jest zarząd województwa, który może wykonywać swoje obowiązki przy pomocy jednostki organizacyjnej będącej zarządem drogi. Uchwałą Nr 23/99 Zarządu Województwa Świętokrzyskiego z dnia 8 marca 1999 roku powołano Świętokrzyski Zarząd Dróg Wojewódzkich w Kielcach wykonujący zadania w zakresie planowania, budowy, utrzymania i ochrony dróg wojewódzkich.

Zgodnie z art. 42 ustawy z dnia 21 marca 1985 r. o drogach publicznych (tekst jednolity - Dz.U. z 2000 r. Nr 71 poz. 838 z późn. zmianami):

1. Zabrania się umieszczania urządzeń liniowych, w szczególności linii energetycznej, telekomunikacyjnej, rurociągu, taśmociągu, wzdłuż pasów drogowych, poza obszarem zabudowanym, w odległości mniejszej niż 15,0 m od granicy pasa.
2. W szczególnie uzasadnionych przypadkach związanych z potrzebami obronnymi i zadaniami na rzecz obronności kraju oraz ochrony środowiska umieszczenie urządzenia liniowego w odległości mniejszej niż określona w ust. 1 może nastąpić za zgodą zarządcy drogi.

Podstawa prawna:

- art. 53 ust. 4 pkt. 9 oraz art. 64 ust. 1 ustawy z dnia 27 marca 2003 r. o planowaniu i zagospodarowaniu przestrzennym (Dz.U. Nr 80 poz. 717),
- art. 106 § 5 ustawy z dnia 14 czerwca 1960 r. Kodeks postępowania administracyjnego (tekst jednolity Dz. U. Nr 98, poz. 1071 z 2000 r. z późn. zmianami),
- art. 19 ust. 2 pkt 2 ustawy z dnia 21 marca 1985 r. o drogach publicznych (tekst jednolity – Dz. U. z 2000 r. 71 poz. 838 z późn. zmianami).

2. PROPOZYCJE I FORMA ZAŁATWIENIA

- 2.1. Wyrażenie opinii w formie postanowienia
- 2.2. Przekazanie stanowiska Zarządu Województwa Świętokrzyskiego wyrażonego w postanowieniu do Urzędu Gminy w Kijach

3. ŹRÓDŁA FINANSOWANIA

- 3.5. Postanowienie nie rodzi zobowiązań budżetu województwa

Sporządziła:

Elżbieta Czerw – Departament Infrastruktury

AKCEPTUJE:

- 1) Dyrektor Departamentu -
- 2) Radca Prawny -
- 3) Członek Zarządu -

Projekt

**POSTANOWIENIE Nr /04
Zarządu Województwa Świętokrzyskiego
z dnia czerwca 2004 r.**

Na podstawie art. 53 ust. 4 pkt. 9 oraz art. 64 ust.1 ustawy z dnia 27 marca 2003 r. o planowaniu i zagospodarowaniu przestrzennym (Dz.U. z 2003 r. Nr 80, poz. 717) i art. 19 ust. 2 pkt 2 ustawy z dnia 21 marca 1985 r. o drogach publicznych (tj. Dz. U. z 2000 r. Nr 71, poz. 838 z późn. zmianami), art. 106 § 5 ustawy z dnia 14 czerwca 1960 r.– kodeks postępowania administracyjnego (Dz.U. z 2000 r. Nr 98 poz. 1071 z późn. zmianami) Zarząd Województwa Świętokrzyskiego w Kielcach w składzie:

1. Marszałek Województwa - Franciszek Wołodźko
2. Wicemarszałek Województwa - Józef Kwiecień
3. Członek Zarządu - Marek Gos
4. Członek Zarządu - Jacek Kowalczyk

p o r o z p a t r z e n i u

wniosku Urzędu Gminy w Kijach znak: GIROŚ.7331/1/2004 z dnia 05.04.2004r. o uzgodnienie projektu decyzji o ustaleniu lokalizacji inwestycji celu publicznego w zakresie urządzeń infrastruktury technicznej do przesyłania ścieków - budowa kanalizacji sanitarnej wraz z przyłączami w miejscowościach: Włoszczowice, Górki, Umianowice, Kije, Lipnik, Hajdaszek, z uwagi na przyleganie terenu inwestycji do pasa drogi wojewódzkiej nr 766

u z g a d n i a

- przejścia poprzeczne kanalizacji sanitarnej pod drogą wojewódzką nr 766 w miejscowościach: Włoszczowice (na wysokości działek nr ewid. 769, 116/1, 69/1, 706, 680, 674/2, 677, 44/3, 610); Górki (na wysokości działek nr ewid. 35, 113190/1, 190/3, 191/1, 253/1); Kije (na wysokości działek nr ewid. 340, 567, 583/3, 583/4, 829/11); Hajdaszek (na wysokości działek nr ewid. 50/2, 251/1, 279); Umianowice (na wysokości działek nr ewid. 680, 686, 689, 691),
- lokalizację kanału sanitarnego wzdłuż drogi wojewódzkiej poza pasem drogowym, w wyjątkowych przypadkach w obszarze zabudowanym – w pasie drogowym.

U z a s a d n i e n i e

Urząd Gminy w Kijach pismem znak: GIROŚ.7331/1/2004 z dnia 05.04.2004r. zwrócił się do Świętokrzyskiego Zarządu Dróg wojewódzkich o uzgodnienie projektu decyzji o ustaleniu lokalizacji inwestycji celu publicznego w zakresie urządzeń infrastruktury technicznej do przesyłania ścieków - budowa kanalizacji sanitarnej wraz z przyłączami na terenie miejscowości: Włoszczowice, Górki, Umianowice, Kije, Lipnik, Hajdaszek, z uwagi na przyleganie terenu inwestycji do pasa drogi wojewódzkiej nr 766.

Pismem znak: ŚZDW-T1/5414.01-127/04 z dnia 26.04.2004 r. Dyrektor Świętokrzyskiego Zarządu Dróg Wojewódzkich wystąpił do Urzędu Marszałkowskiego Województwa Święto-

krzyskiego Departamentu Infrastruktury pozytywnie opiniując projekt decyzji o ustaleniu lokalizacji inwestycji celu publicznego w zakresie urządzeń infrastruktury technicznej do przesyłania ścieków na terenie miejscowości: Włoszczowice, Górki, Umianowice, Kije, Lipnik, Hajdaszek: w zakresie przejść poprzecznych kanalizacji sanitarnej pod drogą wojewódzką nr 766 w miejscowościach: Włoszczowice (na wysokości działek nr ewid. 769, 116/1, 69/1, 706, 680, 674/2, 677, 44/3, 610); Górki (na wysokości działek nr ewid. 35, 113190/1, 190/3, 191/1, 253/1); Kije (na wysokości działek nr ewid. 340, 567, 583/3, 583/4, 829/11); Hajdaszek (na wysokości działek nr ewid. 50/2, 251/1, 279); Umianowice (na wysokości działek nr ewid. 680, 686, 689, 691) oraz lokalizację kanału sanitarnego wzdłuż drogi wojewódzkiej poza pasem drogowym, w wyjątkowych przypadkach w obszarze zabudowanym – w pasie drogowym.

Na podstawie art. 53 ust. 4 pkt 9 oraz art. 64 ust 1 ustawy z dnia 27 marca 2003 r. o planowaniu i zagospodarowaniu przestrzennym (Dz.U. z 2003 r. Nr 80, poz. 717) oraz art. 106 § 5 ustawy z dnia 14 czerwca 1960 r. – kodeks postępowania administracyjnego (Dz.U z 2000r. Nr 98 poz. 1071 z późn. zm.) do wydawania decyzji o warunkach zabudowy wymagana jest opinia w formie postanowienia właściwego zarządcy drogi, w przypadku drogi wojewódzkiej – zarządu województwa.

W myśl art. 19 i art. 21 ustawy z dnia 21 marca 1985 r. o drogach publicznych (test jednolity – Dz. U z 2000 r. Nr 71 poz. 838 z późn. zmianami) zarządcą dróg wojewódzkich jest zarząd województwa, który może wykonywać swoje obowiązki przy pomocy jednostki organizacyjnej będącej zarządem drogi. Uchwałą Nr 23/99 Zarządu Województwa Świętokrzyskiego z dnia 8 marca 1999 roku powołano Świętokrzyski Zarząd Dróg Wojewódzkich w Kielcach wykonujący zadania w zakresie planowania, budowy, utrzymania i ochrony dróg wojewódzkich.

Zgodnie z art. 42 ustawy z dnia 21 marca 1985 r. o drogach publicznych (tekst jednolity - Dz.U. z 2000 r. Nr 71 poz. 838 z późn. zmianami):

1. Zabrania się umieszczania urządzeń liniowych, w szczególności linii energetycznej, telekomunikacyjnej, rurociągu, taśmociągu, wzdłuż pasów drogowych, poza obszarem zabudowanym, w odległości mniejszej niż 15,0 m od granicy pasa.

2. W szczególnie uzasadnionych przypadkach związanych z potrzebami obronnymi i zadaniami na rzecz obronności kraju oraz ochrony środowiska umieszczenie urządzenia liniowego w odległości mniejszej niż określona w ust. 1 może nastąpić za zgodą zarządcy drogi.

P o u c z e n i e

Na niniejsze postanowienie służy stronie zażalenie do Samorządowego Kolegium Odwoławczego w Kielcach, za moim pośrednictwem w terminie 7 dni od dnia jego doręczenia (art. 106 § 5, art. 141 § 2 oraz art. 144 w związku z art. 129 kpa).

Marszałek Województwa

Franciszek Wołodźko

Otrzymują:

1. Urząd Gminy w Kijach
2. Świętokrzyski Zarząd Dróg Wojewódzkich

WNIOSEK DO ZARZĄDU WOJEWÓDZTWA ŚWIĘTOKRZYSKIEGO

Dotyczy: Zajęcia stanowiska przez Zarząd Województwa Świętokrzyskiego odnośnie wniosku Urzędu Gminy w Kijach znak: GIROŚ.7331/5/2004 z dnia 25.03.2004r. o uzgodnienie projektu decyzji o ustaleniu lokalizacji inwestycji celu publicznego w zakresie urządzeń infrastruktury technicznej do zaopatrzenia ludności w wodę – budowa wodociągu rozdzielczego wraz z przyłączeniami na terenie miejscowości: Włoszczowice, Górki, Wymysłów, Umianowice, Hajdaszek, Kokot, Kliszów, Rębów, Borczyn, Wierzbica ; modernizacja istniejącego ujęcia i budowa zbiornika wyrównawczego wraz z budynkiem technologicznym w miejscowości Górki; z uwagi na przyleganie terenu inwestycji do pasa drogi wojewódzkiej nr 766

1. OPIS STANU FAKTYCZNEGO

Urząd Gminy w Kijach pismem znak: GIROŚ.7331/5/2004 z dnia 25.03.2004r. zwrócił się do Świętokrzyskiego Zarządu Dróg Wojewódzkich o uzgodnienie projektu decyzji o ustaleniu lokalizacji inwestycji celu publicznego w zakresie urządzeń infrastruktury technicznej zaopatrzenia ludności w wodę – budowa wodociągu rozdzielczego wraz z przyłączeniami na terenie miejscowości: Włoszczowice, Górki, Wymysłów, Umianowice, Hajdaszek, Kokot, Kliszów, Rębów, Borczyn, Wierzbica ; modernizacja istniejącego ujęcia i budowa zbiornika wyrównawczego wraz z budynkiem technologicznym w miejscowości Górki; z uwagi na przyleganie terenu inwestycji do pasa drogi wojewódzkiej nr 766.

Pismem znak: ŚZDW-T1/5414.01-140/04 z dnia 28.04.2004 r. Dyrektor Świętokrzyskiego Zarządu Dróg Wojewódzkich wystąpił do Urzędu Marszałkowskiego Województwa Świętokrzyskiego Departamentu Infrastruktury pozytywnie opiniując projekt decyzji o ustaleniu lokalizacji inwestycji celu publicznego w zakresie urządzeń infrastruktury technicznej - budowa wodociągu rozdzielczego wraz z przyłączeniami na terenie miejscowości: Włoszczowice, Górki, Wymysłów, Umianowice, Hajdaszek, Kokot, Kliszów, Rębów, Borczyn, Wierzbica ; modernizacja istniejącego ujęcia i budowa zbiornika wyrównawczego wraz z budynkiem technologicznym w miejscowości Górki: w zakresie przejść poprzecznych wodociągu pod drogą wojewódzką nr 766 w miejscowościach: Górki (na wysokości działek nr ewid. 171, 113, 761/1); Hajdaszek (na wysokości działki nr ewid. 279); Umianowice (na wysokości działek nr ewid. 686, 688, 691) oraz lokalizacji wodociągu wzdłuż drogi wojewódzkiej poza pasem drogowym a w wyjątkowych przypadkach w obszarze zabudowanym – w pasie drogowym.

Na podstawie art. 53 ust. 4 pkt 9 oraz art. 64 ust 1 ustawy z dnia 27 marca 2003 r. o planowaniu i zagospodarowaniu przestrzennym (Dz.U Nr 80 poz. 717) oraz art. 106 § 5 ustawy z dnia 14 czerwca 1960 r. – kodeks postępowania administracyjnego (Dz.U z 2000r. Nr 98 poz. 1071 z późn. zm.) do wydawania decyzji o warunkach zabudowy wymagana jest opinia w formie postanowienia właściwego zarządcy drogi, w przypadku drogi wojewódzkiej – zarządu województwa.

W myśl art. 19 i art. 21 ustawy z dnia 21 marca 1985 r. o drogach publicznych (test jednolity – Dz. U z 2000 r. Nr 71 poz. 838 z późn. zmianami) zarządcą dróg wojewódzkich jest zarząd województwa, który może wykonywać swoje obowiązki przy pomocy jednostki organizacyjnej będącej zarządem drogi. Uchwałą Nr 23/99 Zarządu Województwa Świętokrzyskiego z dnia 8 marca 1999 roku powołano Świętokrzyski Zarząd Dróg Wojewódzkich w Kielcach wykonujący zadania w zakresie planowania, budowy, utrzymania i ochrony dróg wojewódzkich.

Zgodnie z art. 42 ustawy z dnia 21 marca 1985 r. o drogach publicznych (tekst jednolity - Dz.U. z 2000 r. Nr 71 poz. 838 z późn. zmianami):

1. Zabrania się umieszczania urządzeń liniowych, w szczególności linii energetycznej, telekomunikacyjnej, rurociągu, taśmociągu, wzdłuż pasów drogowych, poza obszarem zabudowanym, w odległości mniejszej niż 15,0 m od granicy pasa.

2. W szczególnie uzasadnionych przypadkach związanych z potrzebami obronnymi i zadaniami na rzecz obronności kraju oraz ochrony środowiska umieszczenie urządzenia liniowego w odległości mniejszej niż określona w ust. 1 może nastąpić za zgodą zarządcy drogi.

Podstawa prawna:

- art. 53 ust. 4 pkt. 9 oraz art. 64 ust. 1 ustawy z dnia 27 marca 2003 r. o planowaniu i zagospodarowaniu przestrzennym (Dz.U. Nr 80 poz. 717),
- art. 106 § 5 ustawy z dnia 14 czerwca 1960 r. Kodeks postępowania administracyjnego (tekst jednolity Dz. U. Nr 98, poz. 1071 z 2000 r. z późn. zmianami),
- art. 19 ust. 2 pkt 2 ustawy z dnia 21 marca 1985 r. o drogach publicznych (tekst jednolity – Dz. U. z 2000 r. 71 poz. 838 z późn. zmianami).

2. PROPOZYCJE I FORMA ZAŁATWIENIA

2.1. Wyrażenie opinii w formie postanowienia

2.2. Przekazanie stanowiska Zarządu Województwa Świętokrzyskiego wyrażonego w postanowieniu do Urzędu Gminy w Kijach

3. ŹRÓDŁA FINANSOWANIA

3.1. Postanowienie nie rodzi zobowiązań budżetu województwa

Sporządziła:

Elżbieta Czerw – Departament Infrastruktury

AKCEPTUJE:

- 1) Dyrektor Departamentu -
- 2) Radca Prawny -
- 3) Członek Zarządu -

Projekt

POSTANOWIENIE Nr /04 Zarządu Województwa Świętokrzyskiego z dnia czerwca 2004 r.

Na podstawie art. 53 ust. 4 pkt. 9 oraz art. 64 ust.1 ustawy z dnia 27 marca 2003 r. o planowaniu i zagospodarowaniu przestrzennym (Dz.U. z 2003 r. Nr 80, poz. 717) i art. 19 ust. 2 pkt 2 ustawy z dnia 21 marca 1985 r. o drogach publicznych (tj. Dz. U. z 2000 r. Nr 71, poz. 838 z późn. zmianami), art. 106 § 5 ustawy z dnia 14 czerwca 1960 r.– kodeks postępowania administracyjnego (Dz.U. z 2000 r. Nr 98 poz. 1071 z późn. zmianami) Zarząd Województwa Świętokrzyskiego w Kielcach w składzie:

- 1. Marszałek Województwa - Franciszek Wołodźko
- 2. Wicemarszałek Województwa - Józef Kwiecień
- 3. Członek Zarządu - Marek Gos
- 4. Członek Zarządu - Jacek Kowalczyk

p o r o z p a t r z e n i u

wniosku Urzędu Gminy w Kijach znak: GIROŚ.7331/5/2004 z dnia 25.03.2004r. o uzgodnienie projektu decyzji o ustaleniu lokalizacji inwestycji celu publicznego w zakresie urządzeń infrastruktury technicznej do zaopatrzenia ludności w wodę – budowa wodociągu rozdzielczego wraz z przyłączeniami na terenie miejscowości: Włoszczowice, Górki, Wymysłów, Umianowice, Hajdaszek, Kokot, Kliszów, Rębów, Borczyn, Wierzbica ; modernizacja istniejącego ujęcia i budowa zbiornika wyrównawczego wraz z budynkiem technologicznym

w miejscowości Górki; z uwagi na przyleganie terenu inwestycji do pasa drogi wojewódzkiej nr 766

u z g a d n i a

- przejścia poprzeczne wodociągu pod drogą wojewódzką nr 766 w miejscowościach: Górki (na wysokości działek nr ewid. 171, 113, 761/1); Hajdaszek (na wysokości działki nr ewid. 279); Umianowice (na wysokości działek nr ewid. 686, 688, 691),
- lokalizację wodociągu wzdłuż drogi wojewódzkiej poza pasem drogowym, w wyjątkowych przypadkach w obszarze zabudowanym – w pasie drogowym.

U z a s a d n i e n i e

Urząd Gminy w Kijach pismem znak: GIROŚ.7331/5/2004 z dnia 25.03.2004r. zwrócił się do Świętokrzyskiego Zarządu Dróg Wojewódzkich o uzgodnienie projektu decyzji o ustaleniu lokalizacji inwestycji celu publicznego w zakresie urządzeń infrastruktury technicznej zaopatrzenia ludności w wodę – budowa wodociągu rozdzielczego wraz z przyłączeniami na terenie miejscowości: Włoszczowice, Górki, Wymysłów, Umianowice, Hajdaszek, Kokot, Kliszów, Rębów, Borczyn, Wierzbica ; modernizacja istniejącego ujęcia i budowa zbiornika wyrównawczego wraz z budynkiem technologicznym w miejscowości Górki; z uwagi na przyleganie terenu inwestycji do pasa drogi wojewódzkiej nr 766.

Pismem znak: ŚZDW-T1/5414.01-140/04 z dnia 28.04.2004 r. Dyrektor Świętokrzyskiego Zarządu Dróg Wojewódzkich wystąpił do Urzędu Marszałkowskiego Województwa Świętokrzyskiego Departamentu Infrastruktury pozytywnie opiniując projekt decyzji o ustaleniu lokalizacji inwestycji celu publicznego w zakresie urządzeń infrastruktury technicznej - budowa wodociągu rozdzielczego wraz z przyłączeniami na terenie miejscowości: Włoszczowice, Górki, Wymysłów, Umianowice, Hajdaszek, Kokot, Kliszów, Rębów, Borczyn, Wierzbica ; modernizacja istniejącego ujęcia i budowa zbiornika wyrównawczego wraz z budynkiem technologicznym w miejscowości Górki: w zakresie przejść poprzecznych wodociągu pod drogą wojewódzką nr 766 w miejscowościach: Górki (na wysokości działek nr ewid. 171, 113, 761/1); Hajdaszek (na wysokości działki nr ewid. 279); Umianowice (na wysokości działek nr ewid. 686, 688, 691) oraz lokalizacji wodociągu wzdłuż drogi wojewódzkiej poza pasem drogowym a w wyjątkowych przypadkach w obszarze zabudowanym – w pasie drogowym.

Na podstawie art. 53 ust. 4 pkt 9 oraz art. 64 ust 1 ustawy z dnia 27 marca 2003 r. o planowaniu i zagospodarowaniu przestrzennym (Dz.U. z 2003 r. Nr 80, poz. 717) oraz art. 106 § 5 ustawy z dnia 14 czerwca 1960 r. – kodeks postępowania administracyjnego (Dz.U z 2000r. Nr 98 poz. 1071 z późn. zm.) do wydawania decyzji o warunkach zabudowy wymagana jest opinia w formie postanowienia właściwego zarządcy drogi, w przypadku drogi wojewódzkiej – zarządu województwa.

W myśl art. 19 i art. 21 ustawy z dnia 21 marca 1985 r. o drogach publicznych (tekst jednolity – Dz. U z 2000 r. Nr 71 poz. 838 z późn. zmianami) zarządcą dróg wojewódzkich jest zarząd województwa, który może wykonywać swoje obowiązki przy pomocy jednostki organizacyjnej będącej zarządem drogi. Uchwałą Nr 23/99 Zarządu Województwa Świętokrzyskiego z dnia 8 marca 1999 roku powołano Świętokrzyski Zarząd Dróg Wojewódzkich w Kielcach wykonujący zadania w zakresie planowania, budowy, utrzymania i ochrony dróg wojewódzkich.

Zgodnie z art. 42 ustawy z dnia 21 marca 1985 r. o drogach publicznych (tekst jednolity - Dz.U. z 2000 r. Nr 71 poz. 838 z późn. zmianami):

1. Zabrania się umieszczania urządzeń liniowych, w szczególności linii energetycznej, telekomunikacyjnej, rurociągu, taśmociągu, wzdłuż pasów drogowych, poza obszarem zabudowanym, w odległości mniejszej niż 15,0 m od granicy pasa.
2. W szczególnie uzasadnionych przypadkach związanych z potrzebami obronnymi i zadaniami na rzecz obronności kraju oraz ochrony środowiska umieszczenie urządzenia liniowego w odległości mniejszej niż określona w ust. 1 może nastąpić za zgodą zarządcy drogi.

P o u c z e n i e

Na niniejsze postanowienie służy stronie zażalenie do Samorządowego Kolegium Odwoławczego w Kielcach, za moim pośrednictwem w terminie 7 dni od dnia jego doręczenia (art. 106 § 5, art. 141 § 2 oraz art. 144 w związku z art. 129 kpa).

Marszałek Województwa

Franciszek Wołodźko

Otrzymują:

1. Urząd Gminy w Kijach
2. Świętokrzyski Zarząd Dróg Wojewódzkich

WNIOSEK DO ZARZĄDU WOJEWÓDZTWA ŚWIĘTOKRZYSKIEGO

Dotyczy: Zajęcia stanowiska przez Zarząd Województwa Świętokrzyskiego odnośnie wniosku Urzędu Gminy w Kijach znak: GIROŚ-7331/6/04 z dnia 19.04.2004 r. o uzgodnienie projektu decyzji o ustalenie lokalizacji inwestycji celu publicznego w zakresie urządzeń komunikacji pieszej i kołowej – budowa chodnika wzdłuż drogi wojewódzkiej Nr 766 w miejscowości Włoszczowice wraz z budową odwodnienia i poszerzenia istniejącej jezdni oraz z niezbędną przebudową sieci i urządzeń infrastruktury technicznej.

1. OPIS STANU FAKTYCZNEGO

Pismem znak: SZDW-N6/5426-575/2003 z dnia 12 grudnia 2003 r. Zastępca Dyrektora Świętokrzyskiego Zarządu Dróg Wojewódzkich wystąpił do Urzędu Gminy w Kijach przedstawiając warunki techniczne jakimi powinien odpowiadać projektowany chodnik wraz z poszerzeniami jezdni.

Zgodnie z w/w warunkami należy przyjąć 2,00 m. minimalną szerokość chodnika wzdłuż krawędzi jezdni poszerzonej o 0,5 m. po prawej stronie drogi wojewódzkiej nr 766 na odcinku od km 10+840 / przejście obok szkoły /, do km 11+070 / zjazd na drogę gminną /.

Na odcinku od km 11+070 do km 11+753 zaprojektować chodnik o szerokości minimum 1,5 m. poza rowem po stronie prawej drogi wojewódzkiej nr 766.

Niweletę projektowanego chodnika dostosować do niwelety jezdni drogi wojewódzkiej / max. Pochylenie podłużne 6 % , poprzeczne 2 % /.

Zjazdy na posesje dostosować do niwelety chodnika i przebudować do linii istniejących ogrodzeń lub do granicy pasa drogowego.

Zaprojektować odwodnienie jezdni i chodnika oraz przebudować sieci i urządzenia infrastruktury technicznej w niezbędnym zakresie.

Zaprojektować przejścia dla pieszych na końcu projektowanego chodnika.

Pismem znak: SZDW N-6/5415/226/04 z dnia 27 kwietnia 2004r. Zastępca Dyrektora Świętokrzyskiego Zarządu Dróg Wojewódzkich w Kielcach wystąpił do Urzędu Marszałkowskiego Województwa Świętokrzyskiego – Departament Infrastruktury przekazując w/w projekt decyzji Urzędu Gminy w Kijach otrzymany w dniu 05.05.2004r., opiniując projekt decyzji w sprawie ustalenia lokalizacji inwestycji celu publicznego, polegającej na budowie chodnika wzdłuż drogi wojewódzkiej Nr 766 w miejscowości Włoszczowice gmina Kije wraz z budową odwodnienia i poszerzenia istniejącej jezdni oraz niezbędną przebudową sieci i urządzeń

infrastruktury technicznej.

Na podstawie art. 53 ust. 4 pkt 9, ust. 5 oraz art. 64 ust 1 ustawy z dnia 27 marca 2003 r. o planowaniu i zagospodarowaniu przestrzennym (Dz.U Nr 80 poz. 717) oraz art. 106 § 5 ustawy z dnia 14 czerwca 1960 r. – kodeks postępowania administracyjnego (Dz.U z 2000r. Nr 98 poz. 1071 z późn. zm.) do wydawania decyzji o warunkach zabudowy wymagana jest opinia w formie postanowienia właściwego zarządcy drogi, w przypadku drogi wojewódzkiej – zarząd województwa.

W myśl art. 19 i art. 21 ustawy z dnia 21 marca 1985 r. o drogach publicznych (tekst jednolity – Dz. U z 2000 r. Nr 71 poz. 838 z późn. zmianami) zarządcą dróg wojewódzkich jest zarząd województwa, który może wykonywać swoje obowiązki przy pomocy jednostki organizacyjnej będącej zarządem drogi. Uchwałą Nr 23/99 Zarządu Województwa Świętokrzyskiego z dnia 8 marca 1999 roku powołano Świętokrzyski Zarząd Dróg Wojewódzkich w Kielcach wykonujący zadania w zakresie planowania, budowy, utrzymania i ochrony dróg wojewódzkich.

Zgodnie z art. 42 ustawy z dnia 21 marca 1985 r. o drogach publicznych (tekst jednolity - Dz.U. z 2000 r. Nr 71 poz. 838 z późn. zmianami):

1. Zabrania się umieszczania urządzeń liniowych, w szczególności linii energetycznej, telekomunikacyjnej, rurociągu, taśmociągu, wzdłuż pasów drogowych, poza obszarem zabudowanym, w odległości mniejszej niż 15,0 m od granicy pasa.

2. W szczególnie uzasadnionych przypadkach związanych z potrzebami obronnymi i zadaniami na rzecz obronności kraju oraz ochrony środowiska umieszczenie urządzenia liniowego w odległości mniejszej niż określona w ust. 1 może nastąpić za zgodą zarządcy drogi.

3. Urządzenia liniowe, mogą być umieszczane, na warunkach określonych przez zarządcę drogi:

1) na terenach narażonych na niebezpieczeństwo powodzi - na skarpach nasypów drogowych, z wyjątkiem nasypów spełniających jednocześnie funkcję wałów przeciwpowodziowych, a w przypadku braku takiej możliwości – na krawędzi korony drogi,

2) na terenach górskich, zalesionych i w parkach narodowych - w pasie drogowym poza koroną drogi.

Podstawa prawna:

- art. 53 ust. 4 pkt. 9 oraz art. 64 ust. 1 ustawy z dnia 27 marca 2003 r. o planowaniu i zagospodarowaniu przestrzennym (Dz.U. Nr 80 poz. 717),
- art. 106 § 5 ustawy z dnia 14 czerwca 1960 r. Kodeks postępowania administracyjnego (tekst jednolity Dz. U. Nr 98, poz. 1071 z 2000 r. z późn. zmianami),
- art. 19 ust. 2 pkt 2 ustawy z dnia 21 marca 1985 r. o drogach publicznych (tekst jednolity – Dz. U. z 2000 r. 71 poz. 838 z późn. zmianami).

2. PROPOZYCJE I FORMA ZAŁATWIENIA

2.1. Wyrażenie opinii w formie postanowienia

2.2. Przekazanie stanowiska Zarządu Województwa Świętokrzyskiego wyrażonego w postanowieniu do Urzędu Gminy w Kijach.

3. ŹRÓDŁA FINANSOWANIA

3.1. Postanowienie nie rodzi zobowiązań budżetu województwa

Sporządzili:

Adam Stelmach – Departament Infrastruktury

Agnieszka Petrykowska-Zapała – Departament Infrastruktury

AKCEPTUJĘ:

1) Dyrektor Departamentu -

2) Radca Prawny -

3) Członek Zarządu -

**POSTANOWIENIE Nr /04
Zarządu Województwa Świętokrzyskiego
z dnia czerwca 2004 r.**

Na podstawie art. 53 ust. 4 pkt. 9 oraz art. 64 ust.1 ustawy z dnia 27 marca 2003 r. o planowaniu i zagospodarowaniu przestrzennym (Dz.U. z 2003 r. Nr 80, poz. 717) i art. 19 ust. 2 pkt 2 ustawy z dnia 21 marca 1985 r. o drogach publicznych (tj. Dz. U. z 2000 r. Nr 71, poz. 838 z późn. zmianami), art. 106 § 5 ustawy z dnia 14 czerwca 1960 r.– kodeks postępowania administracyjnego (Dz.U. z 2000 r. Nr 98 poz. 1071 z późn. zmianami) Zarząd Województwa Świętokrzyskiego w Kielcach w składzie:

1. Marszałek Województwa - Franciszek Wołodźko
2. Wicemarszałek Województwa - Józef Kwiecień
3. Członek Zarządu - Jacek Kowalczyk
4. Członek Zarządu - Marek Gos

p o r o z p a t r z e n i u

wniosku Urzędu Gminy w Kijach znak: GIROŚ-7331/6/04 z dnia 19.04.2004 r. o uzgodnienie projektu decyzji o ustalenie lokalizacji inwestycji celu publicznego w zakresie urządzeń komunikacji pieszej i kołowej – budowa chodnika wzdłuż drogi wojewódzkiej Nr 766 w miejscowości Włoszczowice wraz z budową odwodnienia i poszerzenia istniejącej jezdni oraz z niezbędną przebudową sieci i urządzeń infrastruktury technicznej.

u z g a d n i a

lokalizację inwestycję celu publicznego w zakresie urządzeń komunikacji pieszej i kołowej – budowa chodnika wzdłuż drogi wojewódzkiej Nr 766 w miejscowości Włoszczowice wraz z budową odwodnienia i poszerzenia istniejącej jezdni oraz z niezbędną przebudową sieci i urządzeń infrastruktury technicznej.

U z a s a d n i e n i e

Pismem znak: SZDW-N6/5426-575/2003 z dnia 12 grudnia 2003 r. Zastępca Dyrektora Świętokrzyskiego Zarządu Dróg Wojewódzkich wystąpił do Urzędu Gminy w Kijach przedstawiając warunki techniczne jakimi powinien odpowiadać projektowany chodnik wraz z poszerzeniami jezdni.

Zgodnie z w/w warunkami należy przyjąć 2,00 m. minimalną szerokość chodnika wzdłuż krawędzi jezdni poszerzonej o 0,5 m. po prawej stronie drogi wojewódzkiej nr 766 na odcinku od km 10+840 / przejście obok szkoły /, do km 11+070 / zjazd na drogę gminną /.

Na odcinku od km 11+070 do km 11+753 zaprojektować chodnik o szerokości minimum 1,5 m. poza rowem po stronie prawej drogi wojewódzkiej nr 766.

Niweletę projektowanego chodnika dostosować do niwelety jezdni drogi wojewódzkiej / max. Pochylenie podłużne 6 % , poprzeczne 2 % /.

Zjazdy na posesje dostosować do niwelety chodnika i przebudować do linii istniejących ogrodzeń lub do granicy pasa drogowego.

Zaprojektować odwodnienie jezdni i chodnika oraz przebudować sieci i urządzenia infrastruktury technicznej w niezbędnym zakresie.

Zaprojektować przejścia dla pieszych na końcu projektowanego chodnika.

Pismem znak: SZDW N-6/5415/226/04 z dnia 27 kwietnia 2004r. Zastępca Dyrektora Świętokrzyskiego Zarządu Dróg Wojewódzkich w Kielcach wystąpił do Urzędu Marszałkowskiego Województwa Świętokrzyskiego – Departament Infrastruktury przekazując w/w projekt decyzji Urzędu Gminy w Kijach otrzymany w dniu 05.05.2004r., opiniując projekt decyzji w

sprawie ustalenia lokalizacji inwestycji celu publicznego, polegającej na budowie chodnika wzdłuż drogi wojewódzkiej Nr 766 w miejscowości Włoszczowice gmina Kije wraz z budową odwodnienia i poszerzenia istniejącej jezdni oraz niezbędną przebudową sieci i urządzeń infrastruktury technicznej.

Na podstawie art. 53 ust. 4 pkt 9, ust. 5 oraz art. 64 ust 1 ustawy z dnia 27 marca 2003 r. o planowaniu i zagospodarowaniu przestrzennym (Dz.U Nr 80 poz. 717) oraz art. 106 § 5 ustawy z dnia 14 czerwca 1960 r. – kodeks postępowania administracyjnego (Dz.U z 2000r. Nr 98 poz. 1071 z późn. zm.) do wydawania decyzji o warunkach zabudowy wymagana jest opinia w formie postanowienia właściwego zarządcy drogi, w przypadku drogi wojewódzkiej – zarząd województwa.

W myśl art. 19 i art. 21 ustawy z dnia 21 marca 1985 r. o drogach publicznych (tekst jednolity – Dz. U z 2000 r. Nr 71 poz. 838 z późn. zmianami) zarządcą dróg wojewódzkich jest zarząd województwa, który może wykonywać swoje obowiązki przy pomocy jednostki organizacyjnej będącej zarządem drogi. Uchwałą Nr 23/99 Zarządu Województwa Świętokrzyskiego z dnia 8 marca 1999 roku powołano Świętokrzyski Zarząd Dróg Wojewódzkich w Kielcach wykonujący zadania w zakresie planowania, budowy, utrzymania i ochrony dróg wojewódzkich.

Zgodnie z art. 42 ustawy z dnia 21 marca 1985 r. o drogach publicznych (tekst jednolity - Dz.U. z 2000 r. Nr 71 poz. 838 z późn. zmianami):

1. Zabrania się umieszczania urządzeń liniowych, w szczególności linii energetycznej, telekomunikacyjnej, rurociągu, taśmociągu, wzdłuż pasów drogowych, poza obszarem zabudowanym, w odległości mniejszej niż 15,0 m od granicy pasa.

2. W szczególnie uzasadnionych przypadkach związanych z potrzebami obronnymi i zadaniami na rzecz obronności kraju oraz ochrony środowiska umieszczenie urządzenia liniowego w odległości mniejszej niż określona w ust. 1 może nastąpić za zgodą zarządcy drogi.

3. Urządzenia liniowe, mogą być umieszczane, na warunkach określonych przez zarządcę drogi:

1) na terenach narażonych na niebezpieczeństwo powodzi - na skarpach nasypów drogowych, z wyjątkiem nasypów spełniających jednocześnie funkcję wałów przeciwpowodziowych, a w przypadku braku takiej możliwości – na krawędzi korony drogi,

2) na terenach górskich, zalesionych i w parkach narodowych - w pasie drogowym poza koroną drogi.

P o u c z e n i e

Na niniejsze postanowienie służy stronie zażalenie do Samorządowego Kolegium Odwoławczego w Kielcach, za moim pośrednictwem w terminie 7 dni od dnia jego doręczenia (art. 106 § 5, art. 141 § 2 oraz art. 144 w związku z art. 129 kpa).

Marszałek Województwa

Franciszek Wołodźko

Otrzymują:

1. Urząd Gminy w Kijach
2. Świętokrzyski Zarząd Dróg Wojewódzkich

**Wniosek do
Zarządu Województwa Świętokrzyskiego**

SPRAWA: Informacja dotycząca sytuacji finansowej instytucji kultury w okresie od 01.01.2004 r. do 30.04.2004 r.

OPIS STANU FAKTYCZNEGO: Zgodnie z Uchwałą Nr 397/04 Zarządu Województwa Świętokrzyskiego z dnia 3 marca 2004r. w sprawie układu wykonawczego budżetu województwa na 2004 rok instytucje kultury otrzymują dotacje na 2004 r. Przyznane środki na działalność i utrzymanie przekazywane są w ratach miesięcznych. Instytucje zostały zobowiązane do składania informacji o sytuacji finansowej.

PODSTAWA PRAWNA ROZSTRZYGNIĘCIA: art. 41 ust. 2 pkt 6 ustawy z dnia 5 czerwca 1998 r. o samorządzie województwa (j.t. Dz. U. z 2001 r., Nr 142 poz. 1590 z późn. Zm.).

PROPOZYCJA ZAŁATWIENIA: Departament Edukacji, Kultury, Sportu i Turystyki wnosi o zaakceptowanie przedstawionej informacji.

Akceptuję:

Dyrektor Departamentu-
Członek Zarządu-
Radca Prawny-
Skarbnik-

Na podstawie przedłożonych przez instytucje kultury informacji dokonano analizy sytuacji finansowej na dzień 30 kwietnia 2004r.

Na dzień 30 kwietnia br. sytuacja finansowa Muzeum Wsi Kieleckiej, Wojewódzkiej Biblioteki Publicznej, Wojewódzkiego Domu Kultury, Filharmonii Świętokrzyskiej nie budzi zastrzeżeń. Instytucje te na bieżąco, zgodnie z obowiązującymi terminami płatności regulują wszystkie zobowiązania.

Środki, jakie pozostały na koniec okresu powyższe instytucje przeznaczą na:

- Muzeum Wsi Kieleckiej – wypłatę wynagrodzeń dla dozorców, dozór w Tokarni, opłatę mediów, bieżącą działalność;
- Wojewódzka Biblioteka Publiczna w Kielcach – zapłatę czynszu za wynajmowane pomieszczenia (ul. Targowa, Pociuszka, Skrajna, Rynek), zakup książek;
- Wojewódzki Dom Kultury – uregulowanie faktur za energię, gaz, wodę;
- Filharmonii Świętokrzyskiej w Kielcach – wypłatę honorariów, zakup materiału nutowego, zakwaterowanie artystów, naprawę instrumentów muzycznych (pianina), szkolenie pracowników.

Na koniec okresu sprawozdawczego stwierdzono niedobór środków:

- Teatr im. S. Żeromskiego – 70.641 zł – w miesiącu kwietniu Teatr zagrał 25 przedstawień, które obejrzało łącznie 4.972 widzów, co daje średnio 199 widzów na spektakl. Należy nadmienić, iż po wykonanym w 2002 roku remoncie sali widowiskowej, liczba miejsc na sali (wraz z łóżkami) wynosi 317, co przy średnim udziale widzów na spektaklu w ilości 199 osób daje zajęcie sali w 62,78%. Wpływy ze sprzedaży biletów wyniosły 51.842 zł, co przekłada się na średnie wpływy w wysokości 2.074 zł.

Po dokonanej analizie danych przedstawionych przez Teatr zachodzi obawa, że niedobór nie zostanie uregulowany w ciągu roku (mimo złożenia takiego oświadczenia przez instytucję);

- Muzeum Narodowe — wysokość budżetu instytucji na 2004 rok, w związku z Uchwałą Nr 397/04 Zarządu Województwa Świętokrzyskiego z dnia 3 marca 2004r. w sprawie układu wykonawczego budżetu województwa na 2004 rok, wynosi 2.520.000, co przy wysokości budżetu instytucji w 2003 roku w kwocie 3.320.000 zł stanowi 75,91%. W związku z tym od początku 2004r. instytucja boryka się z powtarzalnym co m-c niedoborem środków na opła-

cenie zobowiązań publiczno-prawnych, wobec dostawców. Dlatego też instytucja, co m-c występuje o przekazanie dodatkowych środków na uregulowanie zobowiązań wobec ZUS i Urzędu Skarbowego. Należy nadmienić, iż za 4 m-ce działalności instytucja wykorzystwała środki w wysokości 1.094.837 zł, co stanowi 43,43% planu rocznego. Aktualnie rata miesięczna wynosi 178.270 zł, co nie zabezpiecza wypłaty wynagrodzeń dla pracowników, jak również innych płatności Muzeum. Instytucja zmniejszyła niedobór środków o 54.158 zł (w stosunku do miesiąca marca br.) i na dzień 30 kwietnia wynosi on 108.290 zł. Mimo tak trudnej sytuacji finansowej instytucja nie rezygnuje z działalności merytorycznej i kontynuowała m.in. prace przygotowawcze do wystawy malarstwa Adama Wolskiego *Adam Wolski – obecność w sztuce*. Planowany termin otwarcia wystawy 1 czerwca 2004r. Instytucja czyni starania o pozyskanie dodatkowych środków na działalność. Za okres 4 miesięcy dochody własne Muzeum wynoszą 117.401 zł i stanowią 9,7% przychodów ogółem.

Na dzień 30 kwietnia 2004 r. zatrudnienie ogółem wynosi 432,20 etatu, z tego pracownicy merytoryczni – 221,08 etatu, pracownicy administracji i obsługi – 211,12 etatu. Stan osobowy wynosi 450 osób.

Załącznik Nr 5

Wniosek do

Zarządu Województwa Świętokrzyskiego

SPRAWA: Informacja dotycząca działalności Muzeum Narodowego w Kielcach oraz Muzeum Wsi Kieleckiej w Kielcach dla Komisji Edukacji, Kultury, Sportu i Turystyki

OPIS STANU FAKTYCZNEGO:

Informacja w załączeniu.

PODSTAWA PRAWNA ROZSTRZYGNIECIA: art. 14 ust. 1 pkt 1 i 3, art. 41 ust. 2 pkt 6 ustawy z dnia 5 czerwca 1998 r. o samorządzie województwa (j.t. Dz. U. z 2001 r., Nr 142 poz. 1590 z późn. Zm.).

PROPOZYCJA ZAŁATWIENIA: Departament Edukacji, Kultury, Sportu i Turystyki wnosi o zaakceptowanie przedstawionej informacji.

Akceptuję:

Dyrektor Departamentu

Członek Zarządu

Radca prawny

Skarbnik Województwa

INFORMACJA DOTYCZĄCA DZIAŁALNOŚCI MUZEUM NARODOWEGO W KIELCACH ORAZ MUZEUM WSI KIELECKIEJ W KIELCACH

INFORMACJE OGÓLNE

Samorząd województwa świętokrzyskiego prowadzi Muzeum Narodowe w Kielcach oraz Muzeum Wsi Kieleckiej w Kielcach w ramach zadań własnych od 1 stycznia 1999r. Muzea te są więc samorządowymi instytucjami kultury działającymi na podstawie ustawy z dnia 25 października 1991 roku o organizowaniu i prowadzeniu działalności kulturalnej, ustawy z dnia 21 listopada 1996 roku o muzeach, a także statutów nadanych uchwałą nr IX/147 99 Sejmiku Województwa Świętokrzyskiego z dnia 30 sierpnia 1999 roku w sprawie nadania statutu Muzeum Narodowemu w Kielcach i uchwałą nr IX/148/99 Sejmiku Województwa Świętokrzyskiego z dnia 30 sierpnia 1999 r. w sprawie nadania statutu Muzeum Wsi Kieleckiej w Kielcach.

Na podstawie art. 14 ustawy o organizowaniu i prowadzeniu działalności kulturalnej instytucje kultury zostały wpisane do Rejestru Instytucji Kultury, prowadzonego przez organizatora i od tego momentu posiadają osobowość prawną:

- Muzeum Narodowe w Kielcach jest wpisane w RIK pod Nr 8/92,
- Muzeum Wsi Kieleckiej w Kielcach jest wpisane w RIK pod Nr 5/92.

Ze względu na wysoki poziom działalności merytorycznej oraz znaczenie zbiorów posiadanych przez ww. muzea Minister Kultury i Dziedzictwa Narodowego wpisał obie instytucje do Państwowego Rejestru Muzeów:

- Muzeum Wsi Kieleckiej w Kielcach zostało wpisane do ww. Rejestru decyzją Ministra Kultury i Dziedzictwa Narodowego z dnia 28 grudnia 1999r.,
- Muzeum Narodowe w Kielcach zostało wpisane do Rejestru decyzją Ministra Kultury i Dziedzictwa Narodowego z dnia 22 maja 2000 r.

Warunkiem uzyskania wpisu do rejestru było zapewnienie możliwości spełniania statutowych celów muzeum m.in. poprzez zatrudnienie zespołu kwalifikowanych pracowników, posiadanie pomieszczeń oraz stałego źródła finansowania.

Zgodnie z zapisami ustawy o muzeach, przy ww. instytucjach działają rady muzeum, które sprawują nadzór nad wypełnianiem przez muzea ich powinności wobec zbiorów i społeczeństwa. Zadaniem rady jest ocena działalności muzeum i zatwierdzenie rocznego planu działalności wraz z planem finansowym. Kadencja rady trwa 4 lata. Radę Muzeum przy Muzeum Narodowym w Kielcach powołano uchwałą Nr XIII/131/03 Sejmiku Województwa Świętokrzyskiego z dnia 7 listopada 2003r., Radę Muzeum przy Muzeum Wsi Kieleckiej uchwałą Nr XIII/132/03 Sejmiku Województwa Świętokrzyskiego z dnia 7 listopada 2003r.

CELE I ZADANIA

Podstawowe cele działalności muzeów to:

- gromadzenie dóbr kultury w statutowo określonym zakresie,
- katalogowanie i naukowe opracowywanie zgromadzonych muzealiów,
- przechowywanie zgromadzonych dóbr kultury, w warunkach zapewniających im właściwy stan zachowania i bezpieczeństwo, oraz magazynowanie ich w sposób dostępny do celów naukowych,
- zabezpieczenie i konserwacje muzealiów,
- organizacja ekspozycji,
- organizowanie i prowadzenie badań naukowych, ekspedycji i prac wykopaliskowych,
- prowadzenie działalności edukacyjnej,
- zapewnienie właściwych warunków zwiedzania i korzystania ze zbiorów,
- prowadzenie działalności wydawniczej.

ORGANIZACJA MUZEÓW

Oba Muzea posiadają w swej strukturze organizacyjnej wyodrębnione oddziały.

Muzeum Wsi Kieleckiej posiada następujące oddziały:

- Park Etnograficzny w Tokarni,
- Dworek Laszczyków w Kielcach (siedziba Muzeum),
- zabytkową zagrodę w Bodzentynie,
- Pomnik – Mauzoleum Walki i Męczeństwa Wsi Polskiej w Michniowie.

Muzeum Narodowe posiada oddziały:

- Pałac Biskupów Krakowskich w Kielcach (siedziba Muzeum),
- Muzeum Lat Szkolnych Stefana Żeromskiego w Kielcach,

- Muzeum Henryka Sienkiewicza w Obłęgorku.

ZASADY FINANSOWANIA

Muzea samorządowe, podobnie jak inne instytucje kultury, gospodarują samodzielnie przydzieloną i nabytą częścią mienia oraz prowadzą samodzielną gospodarkę finansową w ramach posiadanych środków, kierując się zasadami efektywności ich wykorzystania. Instytucje kultury pokrywają koszty bieżącej działalności i zobowiązania z uzyskiwanych przychodów. Przychodami instytucji kultury są wpływy z prowadzonej działalności oraz najmu i dzierżawy składników majątkowych, dotacje z budżetu (od organizatora), środki otrzymane od osób fizycznych i prawnych oraz innych źródeł. Podstawą działalności instytucji jest plan działalności, zatwierdzony przez dyrektora, z zachowaniem wysokości dotacji organizatora.

Ww. muzea od 1999 r. otrzymują dotacje od samorządu województwa świętokrzyskiego – organizatora. Wysokość dotacji z budżetu samorządu w latach 1999-2004 ilustruje poniższa tabela:

ROK	MUZEUM NARODOWE	MUZEUM WSI KIELECKIEJ	UWAGI
1999	3.174.000 zł	1.462.000 zł	
2000	3.173.000 zł	1.518.000 zł	
2001	3.519.000 zł	1.622.000 zł	
2002	2.927.460 zł	1.363.540 zł	W 2002 r. Muzeum Narodowe otrzymało dodatkowo 509.000 zł od Miasta Kielce z przeznaczeniem na rekonstrukcję ogrodu włoskiego [refundacja – wyk.442.019 zł]
2003	3.320.000 zł	1.617.000 zł	
2004	2.521.00 zł	1.450.000 zł	

Muzea te otrzymywały w okresie 1999-2003 dotacje celowe zgodnie z Rozporządzeniem Rady Ministrów z dnia 9 maja 2000r. w sprawie określenia zakresu zadań w dziedzinie kultury objętych mecenatem państwa oraz szczegółowych zasad i trybu udzielania jednostkom samorządu terytorialnego dotacji na te zadania i dotacji celowych na dofinansowanie bieżących zadań własnych, związanych z prowadzeniem instytucji kultury, przejętych w dniu 1 stycznia 1999r. W 2003r. na tej podstawie MN otrzymało 1.100.000 zł, MWK 217.000 zł (kwoty te zostały uwzględnione w powyższym zestawieniu). W bieżącym roku Minister Kultury nie dokonał dotychczas podziału środków z rezerwy celowej.

Szczegółową informację dotyczącą sytuacji finansowej muzeów wg stanu na dzień 31 grudnia 2003r. oraz 30 kwietnia 2004 r. przedstawiają załączniki Nr 1 i 2.

DZIAŁALNOŚĆ MERYTORYCZNA

Zgodnie z zapisami ustawy o organizowaniu i prowadzeniu działalności kulturalnej podstawą działalności instytucji kultury jest plan działalności zatwierdzony przez dyrektora, a w przypadku muzeów również przez radę muzeum. Muzea opracowują roczny plan działalności zawierający plan działań merytorycznych oraz plan finansowy. Instytucje składają kwartalne sprawozdania z działalności merytorycznej.

Obok statutowych zadań takich, jak: gromadzenie dóbr kultury, ich przechowywanie, zabezpieczenie i konserwacja, organizacja ekspozycji, organizowanie i prowadzenie badań naukowych, muzea – pełniąc rolę gospodarza zabytkowych obiektów – prowadziły w ostatnich latach prace remontowo-konserwatorskie tych obiektów.

W latach 2001-2003 Muzea realizowały zadania wynikające z Kontraktu Wojewódzkiego dotyczące ochrony dóbr kultury. W ww. okresie zostały wykonane następujące zadania:

- **Prace konserwatorskie w budynkach Muzeum Narodowego w Kielcach**

Zakres rzeczowy:

- zabezpieczenie przeciwpożarowe więźby dachowej w pałacu Biskupów Krakowskich oraz wymiana instalacji c.o. wraz z kanałem do kotłowni (długość całkowita wewnętrznej instalacji c.o. 1609 m, długość kanału doprowadzającego od kotłowni 50 m, ilość wymienianych grzejników – 60 kompletów; powierzchnia użytkowa modernizowanego pałacu 1947 m²,
- wymiana obróbek blacharskich dachu Muzeum H. Sienkiewicza w Oblęgorku oraz wzmocnienie osuwiska na zboczu o powierzchni 802 m². Ogólna wartość prac 550.975 zł, w tym z budżetu województwa 175.356 zł.

- **Rozbudowa Parku Etnograficznego w Tokarni, odtworzenie ośmioraka z Rudy Pilczyckiej**

Zakres rzeczowy:

- zakup impregnatów, materiałów na zrąb, strop, konstrukcję dachu, podłogi, powały, kominy, ścianki działowe, tynki, okładziny, piece, izolacje stropów, podłóg i ścian, materiałów instalacyjnych wodno – kanalizacyjnych, izolacyjnych, malarskich, przyłączy, gwoździ, gontu, materiałów na fundamenty, instalacje elektryczne, przyciesia, zakup stolarki okiennej i drzwiowej, wyposażenia łazienek i sanitariatów. Wartość ogólna prac 400.000 zł, w tym z budżetu województwa 100.000 zł.

Ponadto w 2003r. – poza Kontraktem – w ramach środków pochodzących z budżetu województwa muzea wykonały szereg zadań z zakresu ochrony zabytków – rekonstrukcję muru oporowego od strony ul. Śliskiej w Muzeum Narodowym oraz wymianę pokryć dachowych chałup znajdujących się na terenie Parku Etnograficznego w Tokarni.

Szczegółowe sprawozdania z realizacji zadań merytorycznych w I kwartale br. załączono w załącznikach Nr 3 i 4.

Załącznik Nr 1

Informacja o sytuacji finansowej Muzeum Narodowego na dzień 31.12.2003 r. oraz 30.04.2004

Wyszczególnienie	Poz	Stan na 31.12.2003	Stan na 30.04.2004
1	2	3	4

Dotacja podmiotowa z budżetu dla instytucji kultury na 2003 r.	1.	3 320 000	2 521 000
Dotacja przekazana	2.	3 320 000	1 094 837
% wykorzystanej dotacji	3.	100,00	43,43
Stan środków wg wyciągu bankowego	4.	142 941	151 095
Należności	5.	84 421	86 067
Przychody instytucji ogółem	6.	4 056 250	1 212 373
Koszty instytucji ogółem	7.	4 150 653	1 389 590
Wydatki instytucji	8.	4 048 095	1 283 985
Zobowiązania bieżące	9.	134 818	137 172
Stan środków na koniec okresu sprawozdawczego wg wyciągu bankowego	10.	151 096	70 483
Niedobory/Nadwyżka (10 – 9)	11.	16 278	-108 290

MN dostosowując działalność merytoryczną do opracowanych planów oraz dochodów własnych zakończyło rok 2003 bez strat.

Średnioroczne zatrudnienie na dzień 31 grudnia 2003 r. wyniosło 117,50 etatu.

Natomiast od początku roku 2004 instytucja boryka się z problemem bieżącego regulowania zobowiązań publiczno-prawnych oraz wobec dostawców. Zgodnie z planem finansowym miesięczna rata dotacji wynosi 210.083 zł, a minimalne potrzeby wynoszą 273.709 zł. Pomimo przekazywania dodatkowych środków sytuacja finansowa jednostki nie uległa poprawie. Na dzień 30 kwietnia br. instytucja wykorzystwała środki w wysokości 1.094.837 zł., co stanowi 43,43% planu rocznego. Aktualnie rata miesięczna dla instytucji na pozostałe miesiące wynosi 178.270 zł, co nie zabezpiecza środków na wypłatę wynagrodzeń dla pracowników. Bez zwiększenia dotacji w IV kwartale br. mogą pojawić się problemy z wypłatą wynagrodzeń dla pracowników oraz z terminową realizacją zobowiązań wobec ZUS i US, a także w regulowaniu opłat za dostawy i usługi.

**Informacja o sytuacji finansowej Muzeum Wsi Kieleckiej
na dzień 31.12.2003 r. oraz 30.04.2004 r.**

Wyszczególnienie	Poz	31.12.2003	30.04.2004
1	2	3	4
Dotacja podmiotowa z budżetu dla instytucji kultury na 2003 r.	1.	1 638 600	1 450 000
Dotacja przekazana	2.	1 638 600	514 666
% wykorzystanej dotacji	3.	100,00	35,49
Stan środków wg wyciągu bankowego	4.	52 394	92 272
Należności	5.	7 120	26 515
Przychody instytucji ogółem	6.	2 506 493	524 097
Koszty instytucji ogółem	7.	2 472 957	586 842
Wydatki instytucji	8.	2 468 615	545 539
Zobowiązania bieżące	9.	7 370	45 412
Stan środków na koniec okresu sprawozdawczego wg wyciągu bankowego	10.	90 272	70 830
Niedobory/Nadwyżka (10 – 9)	11.	82 902	20 699

Instytucja dostosowując działalność merytoryczną do opracowanych planów oraz dochodów własnych zakończyła rok 2003 bez strat.

W 2003 r. średnioroczne zatrudnienie na dzień 31 grudnia 2003 r. wyniosło 44,09 etatu.

W 2004r. Muzeum reguluje na bieżąco wszystkie zobowiązania wynikające ze stosunku pracy oraz płatności z tytułu dostaw i usług. Jednakże przyznana na rok bieżący dotacja podmiotowa ogranicza w znacznym stopniu możliwości przeprowadzenia prac zabezpieczających i konserwatorskich obiektów udostępnionych do zwiedzania w Parku Etnograficznym w Tokarni, jak również obiektów zmagazynowanych – oczekujących na r. mogą pojawić się problemy z wypłatą wynagrodzeń dla pracowników oraz z terminową realizacją zobowiązań wobec ZUS i US, a także w regulowaniu opłat za dostawy i usługi.

Załącznik Nr 6

WNIOSEK

DO ZARZĄDU WOJEWÓDZTWA ŚWIĘTOKRZYSKIEGO

o wyrażenie opinii do projektu „Powiatowego Programu ochrony środowiska na lata 2004-2011” dla powiatu jędrzejowskiego .

I. Opis stanu faktycznego:

Zarząd Powiatu zobowiązany jest do sporządzenia programu ochrony środowiska, który powinien być zaopiniowany przez zarząd jednostki wyższego szczebla. W związku z powyższym Zarząd Powiatu w Jędrzejowie zwrócił się z prośbą o zaopiniowanie projektu „Powia-

towego Programu ochrony środowiska na lata 2004-2011”.

□ **Podstawa prawna rozstrzygnięcia:**

Na podstawie art. 41 ust. 1 ustawy z dnia 5 czerwca 1998 r. o samorządzie województwa (jednolity tekst: z dnia 18 września 2001 r., Dz. U. Nr 142, poz. 1590 z późn. Zm.), art. 17.ust. 2, pkt. 2 ustawy z dnia 27 kwietnia 2001 r. Prawo ochrony środowiska (Dz. U. Nr 62, poz. 627 z 2001 r. z późn. Zm.) oraz art.77b ust.1 ustawy z dnia 5 czerwca 1998 r. o samorządzie powiatowym (Dz. U. Nr 142, poz. 1592 z 2001 r. z późn. Zm.).

III. Propozycja załatwienia:

Podjęcie stosownej uchwały.

Sporządziła:

M. Pokora

AKCEPTUJĘ:

Dyrektor Departamentu:

Członek Zarządu:

Projekt

UCHWAŁA Nr /04
Zarządu Województwa Świętokrzyskiego
z dnia2004 r.

w sprawie wyrażenia opinii do projektu „Powiatowego Programu ochrony środowiska na lata 2004-2011” dla powiatu jędrzejowskiego.

Na podstawie art. 41 ust. 1 ustawy z dnia 5 czerwca 1998 r. o samorządzie województwa (jednolity tekst: z dnia 18 września 2001 r., Dz. U. Nr 142, poz. 1590 z późn. zm.), art. 17.ust. 2, pkt. 2 ustawy z dnia 27 kwietnia 2001 r. Prawo ochrony środowiska (Dz. U. Nr 62, poz. 627 z 2001 r. z późn. zm.) oraz art.77b ust.1 ustawy z dnia 5 czerwca 1998 r. o samorządzie powiatowym (Dz. U. Nr 142, poz. 1592 z 2001 r. z późn. zm.) uchwała się, co następuje:

§ 1

Opiniuje się pozytywnie projekt „Powiatowego Programu ochrony środowiska na lata 2004-2011” dla powiatu jędrzejowskiego.

§ 2

Wykonanie uchwały powierza się Marszałkowi Województwa Świętokrzyskiego.

§ 3

Uchwała wchodzi w życie z dniem podjęcia.

Marszałek Województwa
Franciszek Wołodźko

OŚ. III. -7625/44/04

Kielce, dn. 29-05-2004 r.

WNIOSEK
DO ZARZĄDU WOJEWÓDZTWA ŚWIĘTOKRZYSKIEGO

Dotyczy: Zaopiniowania przez Zarząd Województwa Świętokrzyskiego projektu „Planu gospodarki odpadami dla gminy Gowarczów”.

I. OPIS STANU FAKTYCZNEGO

Zgodnie z art. 14 ust. 7 i 8 ustawy z dnia 27 kwietnia 2001 r. o odpadach (Dz. U. Nr 62, poz. 628 z późniejszymi zmianami) projekty planów gospodarki odpadami podlegają zaopiniowaniu przez właściwe organy administracji (odpowiednio ministra wła-

ściwego do spraw środowiska, zarządy województw, powiatów i organy wykonawcze gmin). Opinia winna być udzielona w terminie nie dłuższym niż 2 miesiące od dnia otrzymania projektu. Nieudzielenie opinii w tym terminie uznaje się za opinię pozytywną.

W myśl art. 14 ust. 7 pkt 4 w/w ustawy o odpadach projekt gminnego planu gospodarki odpadami podlega zaopiniowaniu przez zarząd województwa oraz przez zarząd powiatu. Na podstawie niniejszych przepisów Wójt Gminy Gowarczów przedłożył do zaopiniowania Zarządowi Województwa Świętokrzyskiego projekt „Planu gospodarki odpadami dla gminy Gowarczów”.

II. PODSTAWA PRAWNA

Art. 14 ust. 7 ustawy z dnia 27 kwietnia 2001 r. o odpadach (Dz. U. Nr 62, poz. 628 z późniejszymi zmianami).

□ PROPOZYCJE I FORMA ZAŁATWIENIA

1. Podjęcie przedmiotowej uchwały.
2. Przekazanie Wójtowi Gminy Gowarczów stanowiska Zarządu Województwa Świętokrzyskiego wyrażonego w uchwale.

W załączeniu propozycja opinii.

Sporządziła: Małgorzata Walczak – Departament Ochrony Środowiska

AKCEPTUJE:

- 1) Dyrektor Departamentu -
- 2) Radca Prawny –
- 3) Członek Zarządu -

Projekt

UCHWAŁA Nr .../04
Zarządu Województwa Świętokrzyskiego
z dnia

w sprawie przedstawienia opinii do projektu „Planu gospodarki odpadami dla gminy Gowarczów”.

Na podstawie art. 41 ust. 1 ustawy z dnia 5 czerwca 1998 r. o samorządzie województwa (tekst jednolity Dz. U. Nr 142 z 2001 r., poz. 1590 z późniejszymi zmianami) w związku z art. 14 ust. 7 i 8 ustawy z dnia 27 kwietnia 2001 r. o odpadach (Dz. U. Nr 62, poz. 628 z późniejszymi zmianami) uchwała się, co następuje.

§ 1

Wyraża się opinię do projektu „Planu gospodarki odpadami dla gminy Gowarczów”, której treść stanowi załącznik nr 1 do niniejszej uchwały.

§ 2

Wykonanie uchwały powierza się Marszałkowi Województwa.

§ 3

Uchwała wchodzi w życie z dniem podjęcia.

Marszałek Województwa

Franciszek Wołodźko

Załącznik nr 1

1. Nieznane są zagadnienia dotyczące „czystej produkcji”, lecz „czystszej produkcji” jako niesformalizowanego systemu zarządzania środowiskowego, realizowanego za pomocą prostej procedury operacyjnej, zwanej Procedurą Minimalizacji Odpadów. Istotą „czystszej produkcji” jest strategia zapobiegania zanieczyszczeniom.
2. Uzupełnienia wymaga projektowany system gospodarki odpadami komunalnymi o zagadnienie związane z usuwaniem wyrobów zawierających azbest. W ramach gminnego planu gospodarki winien być opracowany program usuwania materiałów zawierających azbest.

OŚ. III. -7625/37/04

Kielce, dn. 19-05-2004 r.

WNIOSEK DO ZARZĄDU WOJEWÓDZTWA ŚWIĘTOKRZYSKIEGO

Dotyczy: Zaopiniowania przez Zarząd Województwa Świętokrzyskiego projektu „Planu gospodarki odpadami dla gminy Ożarów”.

OPIS STANU FAKTYCZNEGO

Zgodnie z art. 14 ust. 7 i 8 ustawy z dnia 27 kwietnia 2001 r. o odpadach (Dz. U. Nr 62, poz. 628 z późniejszymi zmianami) projekty planów gospodarki odpadami podlegają zaopiniowaniu przez właściwe organy administracji (odpowiednio ministra właściwego do spraw środowiska, zarządy województw, powiatów i organy wykonawcze gmin). Opinia winna być udzielona w terminie nie dłuższym niż 2 miesiące od dnia otrzymania projektu. Nie udzielenie opinii w tym terminie uznaje się za opinię pozytywną.

W myśl art. 14 ust. 7 pkt 4 w/w ustawy o odpadach projekt gminnego planu gospodarki odpadami podlega zaopiniowaniu przez zarząd województwa oraz przez zarząd powiatu. Na podstawie niniejszych przepisów Burmistrz Miasta i Gminy Ożarów przedłożył do zaopiniowania Zarządowi Województwa Świętokrzyskiego projekt „Planu gospodarki odpadami dla gminy Ożarów”.

PODSTAWA PRAWNA

Art. 14 ust. 7 ustawy z dnia 27 kwietnia 2001 r. o odpadach (Dz. U. Nr 62, poz. 628 z późniejszymi zmianami).

□ PROPOZYCJE I FORMA ZAŁATWIENIA

Podjęcie przedmiotowej uchwały.

Przekazanie Burmistrzowi Miasta i Gminy Ożarów stanowiska Zarządu Województwa Świętokrzyskiego wyrażonego w uchwale.

W załączeniu propozycja opinii.

Sporządziła: Wioletta Czarnecka – Departament Ochrony Środowiska

AKCEPTUJĘ:

- 1) Dyrektor Departamentu -
- 2) Radca Prawny –
- 3) Członek Zarządu -

Projekt

**UCHWAŁA Nr .../04
Zarządu Województwa Świętokrzyskiego
z dnia**

w sprawie przedstawienia opinii do projektu „Planu gospodarki odpadami dla gminy Ożarów”.

Na podstawie art. 41 ust. 1 ustawy z dnia 5 czerwca 1998 r. o samorządzie województwa (tekst jednolity Dz. U. Nr 142 z 2001 r., poz. 1590 z późniejszymi zmianami) w związku z art. 14 ust. 7 i 8 ustawy z dnia 27 kwietnia 2001 r. o odpadach (Dz. U. Nr 62, poz. 628 z późniejszymi zmianami) uchwała się, co następuje.

§ 1

Wyraża się opinię do projektu „Planu gospodarki odpadami dla gminy Ożarów”, której treść stanowi załącznik nr 1 do niniejszej uchwały.

§ 2

Wykonanie uchwały powierza się Marszałkowi Województwa.

§ 3

Uchwała wchodzi w życie z dniem podjęcia.

Marszałek Województwa

Franciszek Wołodźko

Załącznik nr 1

1. Nie ma potrzeby umieszczania w projekcie planu wzorów formularzy, których wzory zawarte są w stosownych rozporządzeniach.
2. Weryfikacji wymaga dział 6.5 dotyczący wykorzystywania PCB w użytkowanych urządzeniach lub instalacjach. Błędnie podano termin dopuszczający wykorzystywanie PCB.
3. Usunięcia wymaga informacja zawarta w ramce na s. 81 – jest nie aktualna, ponieważ stosowna decyzja administracyjna dotycząca składowiska odpadów w Julianowie została już wydana przez Starostę Opatowskiego.

OŚ. III. -7625/34/04

Kielce, dn. 19-05-2004 r.

WNIOSEK

DO ZARZĄDU WOJEWÓDZTWA ŚWIĘTOKRZYSKIEGO

Dotyczy: Zaopiniowania przez Zarząd Województwa Świętokrzyskiego projektu „Planu gospodarki odpadami dla gminy Łopuszno”.

LOPIS STANU FAKTYCZNEGO

Zgodnie z art. 14 ust. 7 i 8 ustawy z dnia 27 kwietnia 2001 r. o odpadach (Dz. U. Nr 62, poz. 628 z późniejszymi zmianami) projekty planów gospodarki odpadami podlegają zaopiniowaniu przez właściwe organy administracji (odpowiednio ministra właściwego do spraw środowiska, zarządy województw, powiatów i organy wykonawcze gmin). Opinia winna być udzielona w terminie nie dłuższym niż 2 miesiące od dnia otrzymania projektu. Nieudzielenie opinii w tym terminie uznaje się za opinię pozytywną.

W myśl art. 14 ust. 7 pkt 4 w/w ustawy o odpadach projekt gminnego planu gospodarki odpadami podlega zaopiniowaniu przez zarząd województwa oraz przez zarząd powiatu. Na podstawie niniejszych przepisów Wójt Gminy Łopuszno przedłożył do zaopiniowania Zarządowi Województwa Świętokrzyskiego projekt „Planu gospodarki odpadami dla gminy Łopuszno”.

II. PODSTAWA PRAWNA

Art. 14 ust. 7 ustawy z dnia 27 kwietnia 2001 r. o odpadach (Dz. U. Nr 62, poz. 628 z późniejszymi zmianami).

□ **PROPOZYCJE I FORMA ZAŁATWIENIA**

- 1) Podjęcie przedmiotowej uchwały.
- 2) Przekazanie Wójtowi Gminy Łopuszno stanowiska Zarządu Województwa Świętokrzyskiego wyrażonego w uchwale.

W załączeniu propozycja opinii.

Sporządziła: Małgorzata Walczak – Departament Ochrony Środowiska

AKCEPTUJE:

Dyrektor Departamentu -

Radca Prawny –

Członek Zarządu -

Projekt

**UCHWAŁA Nr .../04
Zarządu Województwa Świętokrzyskiego
z dnia**

w sprawie przedstawienia opinii do projektu „Planu gospodarki odpadami dla gminy Łopuszno”.

Na podstawie art. 41 ust. 1 ustawy z dnia 5 czerwca 1998 r. o samorządzie województwa (tekst jednolity Dz. U. Nr 142 z 2001 r., poz. 1590 z późniejszymi zmianami) w związku z art. 14 ust. 7 i 8 ustawy z dnia 27 kwietnia 2001 r. o odpadach (Dz. U. Nr 62, poz. 628 z późniejszymi zmianami) uchwała się, co następuje.

§ 1

Wyraża się opinię do projektu „Planu gospodarki odpadami dla gminy Łopuszno”, której treść stanowi załącznik nr 1 do niniejszej uchwały.

§ 2

Wykonanie uchwały powierza się Marszałkowi Województwa.

§ 3

Uchwała wchodzi w życie z dniem podjęcia.

Marszałek Województwa

Franciszek Wołodźko

Załącznik nr 1

- 1) Plan należy dostosować do wymogów rozporządzenia z dnia 9 kwietnia 2003 r. w sprawie sporządzania planów gospodarki odpadami (Dz. U. Nr 66, poz. 620), ponieważ nie zawiera on wszystkich wymaganych elementów, np.: informacji charakteryzujących z punktu widzenia gospodarki odpadami gminę dotyczących położenia geograficznego, sytuacji demograficznej, sytuacji gospodarczej oraz warunków glebowych, hydrogeologicznych i hydrologicznych.
- 2) Nie aktualne jest już rozporządzenie Rady Ministrów z dnia 30 czerwca 2001 r. w sprawie rocznych poziomów odzysku i recyklingu odpadów opakowaniowych

i użytkowych (Dz. U. Nr 69, poz. 719), natomiast obowiązuje nowe rozporządzenie Ministra Środowiska z dnia 29 maja 2003 r. w sprawie rocznych poziomów odzysku i recyklingu odpadów opakowaniowych i użytkowych (Dz. U. Nr 104, poz. 982).

- 3) Weryfikacji wymagają niektóre zastosowane w opracowaniu sformułowania np: „wysypisko odpadów”, „odpady nie niebezpieczne”. Należy je zastąpić odpowiednimi terminami zawartymi w przepisach o odpadach.
- 4) W obowiązującym prawodawstwie polskim nie funkcjonuje pojęcie importu i eksportu odpadów na terenie kraju. **Eksport** to zorganizowana działalność polegająca na wywozie za granicę danego kraju towarów, **import** to kupno towarów lub usług z zagranicy (wg. Multimedialnej encyklopedii powszechnej „Wiem 2004”).
- 5) Nieznane są zagadnienia dotyczące „czystej produkcji”, lecz „czystszej produkcji” jako niesformalizowanego systemu zarządzania środowiskowego, realizowanego za pomocą prostej procedury operacyjnej, zwanej Procedurą Minimalizacji Odpadów. Istotą „czystszej produkcji” jest strategia zapobiegania zanieczyszczeniom.
- 6) Uzupełnienia wymaga projektowany system gospodarki odpadami komunalnymi o zagadnienie związane z usuwaniem wyrobów zawierających azbest. W ramach gminnego planu gospodarki winien być opracowany program usuwania materiałów zawierających azbest.

OŚ. III. -7625/36/04

Kielce, dn. 19-05-2004 r.

WNIOSEK

DO ZARZĄDU WOJEWÓDZTWA ŚWIĘTOKRZYSKIEGO

Dotyczy: Zaopiniowania przez Zarząd Województwa Świętokrzyskiego projektu „Planu gospodarki odpadami dla Ekologicznego Związku Gospodarki Odpadami Komunalnymi w Rzędowie”.

OPIS STANU FAKTYCZNEGO

Zgodnie z art. 14 ust. 7 i 8 ustawy z dnia 27 kwietnia 2001 r. o odpadach (Dz. U. Nr 62, poz. 628 z późniejszymi zmianami) projekty planów gospodarki odpadami podlegają zaopiniowaniu przez właściwe organy administracji (odpowiednio ministra właściwego do spraw środowiska, zarządy województw, powiatów i organy wykonawcze gmin). Opinia winna być udzielona w terminie nie dłuższym niż 2 miesiące od dnia otrzymania projektu. Nieudzielenie opinii w tym terminie uznaje się za opinię pozytywną.

W myśl art. 14 ust. 7 pkt 4 w/w ustawy o odpadach projekt gminnego planu gospodarki odpadami podlega zaopiniowaniu przez zarząd województwa oraz przez zarząd powiatu. Na podstawie niniejszych przepisów Przewodniczący Zarządu Ekologicznego Związku Gospodarki Odpadami Komunalnymi w Rzędowie przedłożył do zaopiniowania Zarządowi Województwa Świętokrzyskiego projekt „Planu gospodarki odpadami dla Ekologicznego Związku Gospodarki Odpadami Komunalnymi w Rzędowie”.

PODSTAWA PRAWNA

Art. 14 ust. 7 ustawy z dnia 27 kwietnia 2001 r. o odpadach (Dz. U. Nr 62, poz. 628 z późniejszymi zmianami).

□ PROPOZYCJE I FORMA ZAŁATWIENIA

- 1) Podjęcie przedmiotowej uchwały.
- 2) Przekazanie Przewodniczącemu Zarządu Ekologicznego Związku Gospodarki Odpadami Komunalnymi w Rzędowie stanowiska Zarządu Województwa Świętokrzyskiego wyrażonego w uchwale.

W załączeniu propozycja opinii.

Sporządziła: Wioletta Czarnecka – Departament Ochrony Środowiska

AKCEPTUJĘ:
Dyrektor Departamentu -
Radca Prawny –
Członek Zarządu -

Projekt

**UCHWAŁA Nr .../04
Zarządu Województwa Świętokrzyskiego
z dnia**

w sprawie przedstawienia opinii do projektu „Planu gospodarki odpadami dla Ekologicznego Związku Gospodarki Odpadami Komunalnymi w Rzędowie”.

Na podstawie art. 41 ust. 1 ustawy z dnia 5 czerwca 1998 r. o samorządzie województwa (tekst jednolity Dz. U. Nr 142 z 2001 r., poz. 1590 z późniejszymi zmianami) w związku z art. 14 ust. 7 i 8 ustawy z dnia 27 kwietnia 2001 r. o odpadach (Dz. U. Nr 62, poz. 628 z późniejszymi zmianami) uchwała się, co następuje.

§ 1

Wyraża się opinię do projektu „Planu gospodarki odpadami dla Ekologicznego Związku Gospodarki Odpadami Komunalnymi w Rzędowie”, której treść stanowi załącznik nr 1 do niniejszej uchwały.

§ 2

Wykonanie uchwały powierza się Marszałkowi Województwa.

§ 3

Uchwała wchodzi w życie z dniem podjęcia.

Marszałek Województwa

Franciszek Wołodźko

Załącznik Nr 1

1. Proponuje się zmniejszenie objętości dokumentu poprzez np. przeniesienie działu 2.6 do załącznika.
2. Przedstawione w dziale 5.4 informacje wymagają korekty, ponieważ zawierają błędy prawne [Zgodnie z rozporządzeniem Ministra Gospodarki z dnia 24 czerwca 2002 r. w sprawie wymagań w zakresie wykorzystywania i przemieszczania substancji stwarzających szczególne zagrożenie dla środowiska oraz wykorzystywania i oczyszczania instalacji lub urządzeń, w których były lub są wykorzystywane substancje stwarzające szczególne zagrożenie dla środowiska (Dz. U. Nr 96, poz. 860) wykorzystywanie PCB dopuszcza się w użytkowanych urządzeniach lub instalacjach, nie dłużej niż do dnia 30 czerwca 2010 r.]. Nadmieniamy jednocześnie, iż oprócz przedsiębiorców także osoby fizyczne niebędące przedsiębiorcami są obowiązane do przedłożenia stosownej informacji o PCB odpowiednio wójtowi, burmistrzowi lub prezydentowi miasta.

3. Weryfikacji wymaga tabela nr 5.2. Należy ją sporządzić w oparciu o wydane przez właściwe organy (wojewodę, starostę) ostateczne decyzje administracyjne i zmienić jej nazwę.
4. Usunięcia wymaga informacja zawarta w ramce na s. 202 – jest nie aktualna, ponieważ stosowne decyzje administracyjne dotycząca składowisk odpadów zostały już wydane przez Starostę Staszowskiego oraz Wojewodę Świętokrzyskiego.
5. Należy sprecyzować lokalizacje Zakładu Gospodarki Odpadami Komunalnymi, który ma być budowany przez Ekologiczny Związek Gospodarki Odpadami Komunalnymi w Rzędowie pkt 5 s. 204.
6. Korekty wymaga pkt 6 s., 204 ponieważ decyzja w sprawie wyłączenia z eksploatacji składowisk odpadów powinna być podyktowana względami ekologicznymi i ekonomicznymi. Tym bardziej, że nałożone zostały na zarządzających składowiskami odpadów w Luszyca i Staszowie obowiązki dotyczące dostosowania funkcjonowania tych składowisk do wymogów przepisów o odpadach. Natomiast nielegalne wysypiska odpadów powinny być likwidowane na bieżąco.
7. Weryfikacji wymaga pkt 8 s. 204, gdyż w założonym systemie zbierania odpadów pominięto komunalne odpady ulegające biodegradacji, odpady opakowaniowe.
8. Nie ma potrzeby umieszczania w projekcie planu wzorów formularzy, których wzory zawarte są w stosownych rozporządzeniach.

Załącznik Nr 7
- Projekt

Uchwała Nr .../04
Sejmiku Województwa Świętokrzyskiego
z dnia2004 roku

w sprawie: wyrażenia zgody na zbycie w drodze darowizny na rzecz Miasta i Gminy Busko Zdrój, zabudowanej nieruchomości, stanowiącej własność Województwa Świętokrzyskiego, oznaczonej jako działka nr 226/2 o pow. 0,2030 ha.

Na podstawie art. 18 pkt 19 lit. „a” ustawy z dnia 5 czerwca 1998 r. o samorządzie województwa (tekst jednolity Dz. U. z 2001 r. Nr 142, poz. 1590; zm. Z 2002 r. Dz. U. Nr 23, poz. 220; Nr 62, poz. 558; Nr 214, poz. 1806; z 2003 r. nr 162, poz. 1568), w związku z art. 13 ust. 2 ustawy z dnia 21 sierpnia 1997 r. o gospodarce nieruchomościami (tekst jednolity z 2000 r. Dz. U. Nr 46, poz. 543; zm. Z 2001r. Nr 129, poz. 1447; Nr 154, poz. 1800; z 2002 r. Nr 25, poz. 253; Nr 74, poz. 676; Nr 113, poz. 984; Nr 130, poz. 1112; Nr 200, poz. 1682; Nr 240, poz. 2058; zm. Z 2003 r. Nr 1 poz. 15; Nr 80, poz. 717, 720, 721, Nr 96, poz.874, Nr 124, poz. 1152, Nr 162, poz. 1568, Nr 203, poz. 1966, Nr 217, poz. 2124; z 2004 r. Nr 6, poz. 39), Sejmik Województwa Świętokrzyskiego uchwala, co następuje:

§ 1

Wyraża się zgodę na zbycie w drodze darowizny na rzecz Miasta i Gminy Busko Zdrój zabudowanej nieruchomości, stanowiącej własność Województwa Świętokrzyskiego, położonej w Busku Zdroju przy ul. Sądowej 9, oznaczonej w ewidencji gruntów Obr.IV jako działka nr 226/2 o pow. 0,2030 ha (KW 56 112), z przeznaczeniem na budowę obiektów funkcjonalnie związanych z ośrodkiem zdrowia.

§ 2

Wykonanie uchwały powierza się Zarządowi Województwa Świętokrzyskiego.

§ 3

Uchwała wchodzi w życie z dniem podjęcia.

Przewodniczący
Sejmiku Województwa Świętokrzyskiego

Stefan Józef Pastuszka

UZASADNIENIE

Województwo Świętokrzyskie, na mocy ostatecznej decyzji Wojewody Świętokrzyskiego Znak: RR.X.7722/1-7/02 z dnia 23 maja 2002 r., stało się właścicielem zabudowanej nieruchomości, oznaczonej w ewidencji gruntów Obr.IV jako działka nr 226/2 o pow. 0,2030 ha, położonej w Busku Zdroju przy ul. Sądowej 9. Nieruchomość ta, na której znajduje się budynek warsztatowy i 2 wiaty samochodowe o łącznej wartości 132 tys. Zł (wartość gruntu, budynków i budowli), w oparciu o umowę z dnia 12 lipca 2002 r., pozostaje w nieodpłatnym użytkowaniu Świętokrzyskiego Centrum Ratownictwa Medycznego i Transportu Sanitarnego w Kielcach.

Wnioskiem z dnia 18 listopada 2003 r. Gmina Busko Zdrój zwróciła się o nieodpłatne przekazanie w drodze darowizny w/w nieruchomości z przeznaczeniem pod budowę obiektów funkcjonalnie związanych z ośrodkiem zdrowia, a konkretnie w celu budowy parkingu, co wpłynie na poprawę stanu bezpieczeństwa ruchu drogowego na przyległych ulicach.

Aktualnie wniosek ten może być przedmiotem rozpatrywania, bowiem Świętokrzyskie Centrum Ratownictwa Medycznego i Transportu Sanitarnego pismem z dnia 14 kwietnia 2004 r. wypowiedziało umowę nieodpłatnego użytkowania opisaną nieruchomość, która będzie zbędna dla tej jednostki po przeniesieniu Oddziału ŚCRM i TS w Busku Zdroju do zaadaptowanych obiektów na nieruchomości o pow. 0,1826 ha, położonej przy ul. Partyzantów 4, stanowiącej własność Województwa Świętokrzyskiego w oparciu o ostateczną decyzję Wojewody Świętokrzyskiego Znak: SP.V.7722/1-2/04 z dnia 17 maja 2004 r.

Stosownie do treści art. 13 ust. 2 ustawy z dnia 21 sierpnia 1997 r. o gospodarce nieruchomościami (tekst jednolity z 2000 r. Dz. U. Nr 46, poz.543 – ze zmianami), nieruchomość może być przedmiotem darowizny dokonanej pomiędzy Skarbem Państwa i jednostką samorządu terytorialnego, a także pomiędzy tymi jednostkami. Darowizny nieruchomości stanowiącej własność jednostki samorządu terytorialnego dokonuje jej organ wykonawczy – za zgodą swojej rady lub sejmiku. W umowie darowizny określa się cel, na który nieruchomość jest darowana. W przypadku nie wykorzystania nieruchomości na ten cel darowizna może być odwołana.

Uwzględniając przepisy art. 18 pkt 19 lit. „a” ustawy z dnia 5 czerwca 1998 r. o samorządzie województwa (tekst jedn. Z 2001 r. Dz. U. Nr 142, poz. 1590 – ze zmianami), dokonanie darowizny przez Województwo Świętokrzyskie może być dokonane po uprzednim wyrażeniu zgody przez Sejmik Województwa Świętokrzyskiego i wygaśnięciu umowy nieodpłatnego użytkowania.

**WNIOSEK DO
ZARZĄDU WOJEWÓDZYSTWA ŚWIĘTOKRZYSKIEGO
z dnia 15 kwietnia 2004r.**

SPRAWA: Przyjęcie uchwały Zarządu Województwa Świętokrzyskiego w sprawie zatwierdzenia sprawozdania finansowego za 2003 rok Świętokrzyskiego Centrum Ratownictwa Medycznego i Transportu Sanitarnego w Kielcach.

OPIS STANU FAKTYCZNEGO: Jednostka została poddana badaniu sprawozdania finansowego za 2003 rok, zgodnie z ustawą o rachunkowości przez biegłego rewidenta zatwierdzonego przez Zarząd Województwa Świętokrzyskiego.

W załączeniu do wniosku opinia biegłego rewidenta wydana przez Przedsiębiorstwo Doradczo – Usługowe ‘TIX’ sp. Z o.o. w Kielcach.

PODSTAWA PRAWNA ROZSTRZYGNIĘCIA: art. 41 ust.2, pkt.6 ustawy z dnia 05 czerwca 1998 r. o samorządzie województwa /Dz.U. z 2001 r. nr 142, poz. 1590 z póź. Zmianami/ oraz art. 53, ust.1 w związku z art.3 ust. 1, pkt.7 ustawy z dnia 29 września 1994 r. o rachunkowości /Dz.U. z 2002 r. nr 76, poz. 694 z póź. Zm./ i art. 67, ust.1 i 2 ustawy z dnia 30 sierpnia 1991 r. o zakładach opieki zdrowotnej /Dz.U. nr 91, poz.408 z późniejszymi zmianami/.

PROPOZYCJA ZAŁATWIENIA: Departament Zdrowia wnosi o przyjęcie uchwały Zarządu Województwa Świętokrzyskiego w sprawie zatwierdzenia sprawozdania finansowego Świętokrzyskiego Centrum Ratownictwa Medycznego i Transportu Sanitarnego w Kielcach.

Sporządziła: Grażyna Kowalczyk

AKCEPTUJĘ:

1. Dyrektor Departamentu
2. Członek Zarządu Województwa
3. Radca Prawny
4. Skarbnik Województwa

projekt

**UCHWAŁA nr /04
ZARZĄDU WOJEWÓDZYSTWA ŚWIĘTOKRZYSKIEGO
z dnia 2004 r.**

w sprawie zatwierdzenia sprawozdania finansowego Świętokrzyskiego Centrum Ratownictwa Medycznego i Transportu Sanitarnego w Kielcach za 2003 r.

Na podstawie art.41, ust.2, pkt.6 ustawy z dnia 05 czerwca 1998 r.o samorządzie województwa /Dz.U. z 2001 r. nr 142, poz.1590 z póź. Zmianami/ i art. 53, ust.1 w związku z art. 3 ust.1, pkt.7 ustawy z dnia 29 września 1994 r. o rachunkowości /Dz.U. z 2002 r. nr 76, poz.694 z póź. Zm./ i art.67, ust.1 i 2 ustawy z dnia 30 sierpnia 1991 r. o zakładach opieki zdrowotnej/ Dz.U. nr 91, poz. 408 z późniejszymi zmianami/, uchwala się co następuje:

§ 1

Zatwierdza się roczne sprawozdanie finansowe Świętokrzyskiego Centrum Ratownictwa Medycznego i Transportu Sanitarnego w Kielcach za 2003 rok.

§ 2

Uchwała wchodzi w życie z dniem podpisania.

Marszałek Województwa
Franciszek Wołodźko

**WNIOSEK DO
ZARZĄDU WOJEWÓDZYSTWA ŚWIĘTOKRZYSKIEGO
z dnia 15 kwietnia 2003r.**

SPRAWA: Przyjęcie uchwały Zarządu Województwa Świętokrzyskiego w sprawie zatwierdzenia sprawozdania finansowego za 2003 rok Wojewódzkiego Szpitala Zespołonego w Kielcach.

OPIS STANU FAKTYCZNEGO: Jednostka została poddana badaniu sprawozdania finansowego za 2003 rok, zgodnie z ustawą o rachunkowości przez biegłego rewidenta zatwierdzonego przez Zarząd Województwa Świętokrzyskiego.

W załączeniu do wniosku opinia biegłego rewidenta wydana przez Agencję Usług Księgowo - Prawnych „Biegli Rewidenci” sp. Z o.o. w Kielcach.

PODSTAWA PRAWNA ROZSTRZYGNIĘCIA: art. 41 ust.2, pkt.6 ustawy z dnia 05 czerwca 1998 r. o samorządzie województwa /Dz.U. z 2001 r. nr 142, poz. 1590 z póź. Zmianami/ oraz art. 53, ust.1 w związku z art.3 ust. 1, pkt.7 ustawy z dnia 29 września 1994 r. o rachunkowości /Dz.U. z 2002 r. nr 76, poz. 694 z póź. Zm./ i art. 67, ust.1 i 2 ustawy z dnia 30 sierpnia 1991 r. o zakładach opieki zdrowotnej /Dz.U. nr 91, poz.408 z późniejszymi zmianami/.

PROPOZYCJA ZAŁATWIENIA: Departament Zdrowia wnosi o przyjęcie uchwały Zarządu Województwa Świętokrzyskiego w sprawie zatwierdzenia sprawozdania finansowego Wojewódzkiego Szpitala Zespołonego w Kielcach za 2003 rok.

Sporządziła: Grażyna Kowalczyk

AKCEPTUJĘ:

1. Dyrektor Departamentu
2. Członek Zarządu Województwa
5. Radca Prawny
6. Skarbnik Województwa

projekt

**UCHWAŁA Nr /04
ZARZĄDU WOJEWÓDZYSTWA ŚWIĘTOKRZYSKIEGO
z dnia 2004 r.**

w sprawie zatwierdzenia sprawozdania finansowego Wojewódzkiego Szpitala Zespołonego w Kielcach za 2003 r.

Na podstawie art.41, ust.2, pkt.6 ustawy z dnia 05 czerwca 1998 r. o samorządzie województwa /Dz.U. z 2001 r. nr 142, poz.1590 z póź. Zmianami/ i art. 53, ust.1 w związku z art. 3 ust.1, pkt.7 ustawy z dnia 29 września 1994 r. o rachunkowości /Dz.U. z 2002 r.nr 76, poz.694 z póź. Zm./ i art.67, ust.1 i 2 ustawy z dnia 30 sierpnia 1991r. o zakładach opieki zdrowotnej/ Dz.U. nr 91, poz. 408 z późniejszymi zmianami/, uchwala się co następuje:

§ 1

Zatwierdza się roczne sprawozdanie finansowe Wojewódzkiego Szpitala Zespołonego w Kielcach za 2003 rok.

§ 2

Uchwała wchodzi w życie z dniem podpisania.

Marszałek Województwa

Franciszek Wołodźko

**WNIOSEK DO
ZARZĄDU WOJEWÓDZYSTWA ŚWIĘTOKRZYSKIEGO
z dnia 28 maja 2004r.**

SPRAWA: Przyjęcie uchwały Zarządu Województwa Świętokrzyskiego w sprawie zatwierdzenia sprawozdania finansowego za 2003 rok Wojewódzkiego Specjalistycznego Zespołu Opieki Neuropsychiatrycznej w Kielcach.

OPIS STANU FAKTYCZNEGO: Jednostka została poddana badaniu sprawozdania finansowego za 2003 rok, zgodnie z ustawą o rachunkowości przez biegłego rewidenta zatwierdzonego przez Zarząd Województwa Świętokrzyskiego.

W załączeniu do wniosku opinia biegłego rewidenta wydana przez Agencję Usług Księgowo - Prawnych „Biegli Rewidenci” sp. Z o.o. w Kielcach.

PODSTAWA PRAWNA ROZSTRZYGNIĘCIA: art. 41 ust.2, pkt.6 ustawy z dnia 05 czerwca 1998 r. o samorządzie województwa /Dz.U. z 2001 r. nr 142, poz. 1590 z późn. Zmianami/ oraz art. 53, ust.1 w związku z art.3 ust. 1, pkt.7 ustawy z dnia 29 września 1994 r. o rachunkowości /Dz.U. z 2002 r. nr 76, poz. 694/ i art. 67, ust.1 i 2 ustawy z dnia 30 sierpnia 1991 r. o zakładach opieki zdrowotnej /Dz.U. nr 91, poz.408 z późniejszymi zmianami/.

PROPOZYCJA ZAŁATWIENIA: Departament Zdrowia wnosi o przyjęcie uchwały Zarządu Województwa Świętokrzyskiego w sprawie zatwierdzenia sprawozdania finansowego Wojewódzkiego Specjalistycznego Zespołu Opieki Neuropsychiatrycznej w Kielcach za 2003 rok.

Sporządziła: Grażyna Kowalczyk

AKCEPTUJĘ:

- 1) Dyrektor Departamentu
- 2) Członek Zarządu Województwa
- 3) Radca Prawny
- 4) Skarbnik Województwa

projekt

**UCHWAŁA Nr /04
ZARZĄDU WOJEWÓDZYSTWA ŚWIĘTOKRZYSKIEGO
dnia 2004 r.**

w sprawie zatwierdzenia sprawozdania finansowego Wojewódzkiego Specjalistycznego Zespołu Opieki Neuropsychiatrycznej w Kielcach za 2003 r.

Na podstawie art.41, ust.2, pkt.6 ustawy z dnia 05 czerwca 1998 r. o samorządzie województwa /Dz. U. z 2001 r. nr 142, poz.1590/ i art. 53, ust.1, w związku z art. 3 ust.1, pkt.7 ustawy z dnia 29 września 1994 r. o rachunkowości /Dz.U. z 2002 r. nr 76, poz. 694 z późniejszymi zmianami/ i art. 67, ust.1 i 2 ustawy z dnia 30 sierpnia 1991 r. o zakładach opieki zdrowotnej /Dz. U. nr 91, poz. 408 z późniejszymi zmianami/, uchwała się co następuje:

§ 1

1. Zatwierdza się roczne sprawozdanie finansowe za 2003 r. Wojewódzkiego Specjalistycznego Zespołu Opieki Neuropsychiatrycznej w Kielcach.
2. Strata bilansowa za 2003 r. w wysokości 1.242.456,92 zł., zgodnie z uchwałą nr 69/2004 Rady Społecznej Szpitala pokryta zostanie z dochodów przyszłych okresów.

§ 2

Uchwała wchodzi w życie z dniem podpisania.

Marszałek Województwa

Franciszek Wołodźko

Załącznik Nr 11
„Projekt”

**UCHWAŁA Nr /04
ZARZĄDU WOJEWÓDZTWA ŚWIĘTOKRZYSKIEGO
z dnia czerwca 2004 r.**

w sprawie **zmian w planie wydatków budżetu województwa na 2004 rok**

Na podstawie art.128, ust.1, pkt 2 ustawy z dnia 26 listopada 1998 r. o finansach publicznych (j.t. Dz.U. z 2003r. Nr 15, poz.148, Nr 45, poz.391, Nr 65, poz.594, Nr 96, poz.874, Nr 166, poz.1611, Nr 189, poz.1851, z 2004r. Nr 19, poz.177, Nr 93, poz.890) w związku z pismem Ministra Finansów z dnia 13 kwietnia 2004r., znak: ST4-4820-268a/2004 - **uchwała się, co następuje:**

§ 1

W planie wydatków budżetu Województwa Świętokrzyskiego na 2004 rok dokonuje się przeniesień wydatków z rezerwy ogólnej budżetu województwa roku 2004 w kwocie **54.463 zł.**, zgodnie z załącznikiem Nr 1 do uchwały.

§ 2

Wykonanie uchwały powierza się Marszałkowi Województwa Świętokrzyskiego oraz Skarbnikowi Województwa Świętokrzyskiego.

§ 3

Uchwała wchodzi w życie z dniem podjęcia.

Marszałek Województwa

Franciszek Wołodźko

UZASADNIENIE

Działając na podstawie art. 128, ust.1, pkt 2 ustawy z dnia 26 listopada 1998r.o finansach publicznych (j.t. Dz.U.z 2003r. Nr 15, poz.148, z późn.zm.) Zarząd Województwa, uwzględniając zmiany wprowadzone rozporządzeniem Rady Ministrów z dnia 29 września 2001r. w sprawie ustalenia granic oraz zmiany nazw i siedzib władz niektórych gmin i miast (Dz.U. Nr 116, poz.1241 i Nr 156, poz.1819 oraz z 2002r. Nr 93, poz.826) oraz stosownie do art. 39 ust. 1 i 2 ustawy z dnia 13 listopada 2003r. o dochodach jednostek samorządu terytorialnego (Dz.U. Nr 203, poz.1966) dokonuje przeniesienia wydatków z rezerwy ogólnej budżetu województwa roku 2004 na kwotę **54.463 zł.**, do działu:

- **758 – „Różne rozliczenia”** **54.463 zł.**,
rozdział **75833 – Część regionalna subwencji ogólnej dla województw**
54.463 zł.

§ 2930 – wpłaty jednostek samorządu terytorialnego do budżetu państwa 54.463 zł.,

z przeznaczeniem na dokonanie w oparciu o przepisy ustawy z dnia 13 listopada 2003r. o dochodach j.s.t. wpłaty do budżetu państwa, w związku ze zmianą w podziale terytorialnym kraju, w wyniku której wzrosła liczba mieszkańców województwa Świętokrzyskiego oraz wykonując dyspozycję Ministra Finansów zawartą w piśmie z dnia 13 kwietnia 2004r., znak: ST4-4820-268a/2004.

WYDATKI CZERWIEC/2004

Załącznik Nr 1
do uchwały Nr
Zarządu Województwa Świętokrzyskiego
z dnia

Dział 758 RÓŻNE ROZLICZENIA

Grupa	Wyszczególnienie	§	Kwota	
			Zwiększenie	Zmniejszenie
	WYDATKI BIEŻĄCE		54.463	54.463
III	Dotacje		54.463	
	Wpłaty jednostek samorządu terytorailnego do budżetu państwa	2930	54.463	
V	Rezerwy	4810		54.463
	OGÓLEM		54.463	54.463

WYDATKI CZERWIEC/2004

Załącznik Nr 1
do uchwały Nr
Zarządu Województwa Świętokrzyskiego
z dnia

Departament Budżetu i Finansów

Dział 758 – Różne rozliczenia

Rozdział 75818 – Rezerwy ogólne i celowe

Grupa	Wyszczególnienie	§	Plan	
			Zwiększenie	Zmniejszenie
	WYDATKI BIEŻĄCE			54.463
V	Rezerwy	4810		54.463
	OGÓLEM			54.463

WYDATKI CZERWIEC/2004

Załącznik Nr 1
do uchwały Nr
Zarządu Województwa Świętokrzyskiego
z dnia

Departament Budżetu i Finansów

Dział 758 – Różne rozliczenia

Rozdział 75833 – Część regionalna subwencji ogólnej dla województw

Gru pa	Wyszczególnienie	§	Plan	
			Zwięk- szenie	Zmniej- szenie
	WYDATKI BIEŻĄCE		54.463	
III	Dotacje		54.463	
	Wpłaty jednostek samorządu terytorialnego do budżetu państwa	2930	54.463	
	OGÓLEM		54.463	

„Projekt”

UCHWAŁA Nr /04**ZARZĄDU WOJEWÓDZTWA ŚWIĘTOKRZYSKIEGO**z dnia **czerwca 2004 r.**w sprawie **zmian w planie wydatków budżetu województwa na 2004 rok**

Na podstawie § 9 uchwały Nr XV/147/04 Sejmiku Województwa Świętokrzyskiego z dnia 16 lutego 2004r. w sprawie *uchwalenia budżetu województwa na 2004 rok* - **uchwala się, co następuje:**

§ 1

W planie wydatków budżetu województwa na 2004 rok dokonuje się przeniesień między paragrafami i rozdziałami w ramach działu na kwotę **434.600 zł.**, zgodnie z załącznikiem Nr 1.

§ 2

Wykonanie uchwały powierza się Marszałkowi Województwa, Dyrektorowi Departamentu Infrastruktury oraz Skarbnikowi Województwa Świętokrzyskiego.

§ 3

Uchwała wchodzi w życie z dniem podjęcia.

Marszałek Województwa

Franciszek Wołodźko

UZASADNIENIE

Podstawę zmian wprowadzanych przedmiotową uchwałą stanowi upoważnienie zawarte w § 9 uchwały Nr XV/147/04 Sejmiku Województwa Świętokrzyskiego z dnia 16 lutego 2004r. w sprawie uchwalenia budżetu województwa na 2004 rok.

Zmiany zostały dokonane na wniosek Dyrektora Departamentu Infrastruktury i dotyczą przeniesienia wydatków między paragrafami i rozdziałami w ramach działu na kwotę **434.600 zł.**,
z tego:

- **dział 600 – Transport i łączność** **434.600 zł.**

przesunięcie z:

rozdziału **60013 – Drogi publiczne wojewódzkie**

§ **6050** – wydatki inwestycyjne jednostek budżetowych 434.600 zł.

do:

rozdziału **60078 – Usuwanie skutków klęsk żywiołowych**

§ **4270** – zakup usług remontowych 434.600 zł.

Powyższe zmiany wynikają z konieczności uzupełnienia kwoty dotacji przyznanej ze środków budżetu państwa na usuwanie skutków klęsk żywiołowych w wysokości 700.000 zł. Wartość zadania p.n. „*Wykonanie remontu drogi wojewódzkiej Nr 763 Chęciny – Morawica w miejscowości Brzeziny*”, na które zostały przydzielone środki wynosi 1.134.600 zł. Brakującą kwotę w wysokości 434.600 zł. Należy pokryć ze środków budżetu województwa będących w dyspozycji Świętokrzyskiego Zarządu Dróg Wojewódzkich w Kielcach.

WYDATKI CZERWIEC/2004

Załącznik Nr 1
do uchwały Nr
Zarządu Województwa Świętokrzyskiego
z dnia 06.2004r.

Dział 600 TRANSPORT I ŁĄCZNOŚĆ

Gru- pa	Wyszczególnienie	§	Kwota	
			Zwiększenie	Zmniejszenie
	WYDATKI BIEŻĄCE		434.600	
IV	Pozostałe wydatki bieżące		434.600	
	Zakup usług remontowych	4270	434.600	
VI	WYDATKI MAJĄTKOWE			434.600
	Wydatki inwestycyjne jednostek budżetowych	6050		434.600
	OGÓLEM		434.600	434.600

WYDATKI CZERWIEC/2004

Załącznik Nr 1
do uchwały Nr
Zarządu Województwa Świętokrzyskiego
z dnia 06.2004r.

Departament Infrastruktury

Dział 600 – Transport i łączność

Rozdział 60013 – Drogi publiczne wojewódzkie

Grupa	Wyszczególnienie	§	Plan	
			Zwiększenie	Zmniejszenie
VI	WYDATKI MAJĄTKOWE			434.600
	Wydatki inwestycyjne jednostek budżetowych	6050		434.600
	OGÓLEM			434.600

WYDATKI CZERWIEC/2004

Załącznik Nr 1
do uchwały Nr
Zarządu Województwa Świętokrzyskiego
z dnia 06.2004r.

Departament Infrastruktury

Dział 600 – Transport i łączność

Rozdział 60078 – Usuwanie skutków klęsk żywiołowych

Grupa	Wyszczególnienie	§	Plan	
			Zwiększenie	Zmniejszenie
	WYDATKI BIEŻĄCE		434.600	
IV	Pozostałe wydatki bieżące		434.600	
	Zakup usług remontowych	4270	434.600	
	OGÓLEM		434.600	

Załącznik Nr 12
„PROJEKT”

UCHWAŁA Nr /04
ZARZĄDU WOJEWÓDZTWA ŚWIĘTOKRZYSKIEGO
z dnia **czerwca 2004 r.**
w sprawie **zmian w budżecie województwa na 2004 rok**

Na podstawie art.128, ust.1, pkt 1 ustawy z dnia 26 listopada 1998 r. o finansach publicznych (jt. Dz.U. z 2003r. Nr 15, poz. 148, Nr 45, poz. 391, Nr 65, poz. 594, Nr 96, poz. 874, Nr 166, poz. 1611, Nr 189, poz. 1851; z 2004r. Nr 19, poz. 177, Nr 93, poz. 890) oraz Decyzji Wojewody Świętokrzyskiego Nr 3011/59/2004 z dnia 31 maja 2004r.
– **uchwala się, co następuje:**

§ 1

Zwiększa się plan dochodów budżetu województwa na 2004 rok o łączną kwotę **131.248 zł.**, pochodzącą z pożyczki Banku Światowego (ujęta w części 83, poz. 6 – kredyt na program aktywizacji obszarów wiejskich oraz poz. 26 – współfinansowanie programu „Aktywizacja

obszarów wiejskich”), w ramach dotacji celowej z budżetu państwa, na realizację bieżących zadań własnych samorządu województwa, zgodnie z załącznikiem Nr 1.

§ 2

Zwiększa się plan wydatków budżetu województwa na 2004 rok o łączną kwotę **131.248 zł.**, z tego w dziale:

- **150 – Przetwórstwo przemysłowe**, rozdziale **15011 – Rozwój przedsiębiorczości** o łączną kwotę **131.248 zł.**,

§ **4303** – zakup usług pozostałych (finansowanie z pożyczek i kredytów zagranicznych) o kwotę 67.083 zł.,

§ **4304** – zakup usług pozostałych (współfinansowanie pożyczek i kredytów zagranicznych) o kwotę 64.165 zł.,

z przeznaczeniem na sfinansowanie wydatków związanych z realizacją zadań podkomponentu B1 – „Przekwalifikowanie siły roboczej” na usługi w zakresie szkoleń i na usługi w zakresie okresowego zatrudnienia, zgodnie z załącznikiem Nr 2.

§ 3

Wykonanie uchwały powierza się Marszałkowi Województwa Świętokrzyskiego, Dyrektorowi Departamentu Zdrowia i Polityki Społecznej oraz Skarbnikowi Województwa Świętokrzyskiego.

§ 4

Uchwała wchodzi w życie z dniem podjęcia.

Marszałek Województwa

Franciszek Wołodźko

DOCHODY CZERWIEC/2004

Załącznik Nr 1
do uchwały Nr 04
Zarządu Województwa Świętokrzyskiego
z dnia 2004r.

Dział 150 PRZETWÓRSTWO PRZEMYSŁOWE

Grupa	Wyszczególnienie	§	Kwota	
			Zwiększenie	Zmniejszenie
III	Dot.cel.otrz.z budż.pań.na realiz.zadań własnych samorz.wojew.		131.248	
	Dot.cel.otrzym.z budż.pań.na realizację bieżących zadań własnych samorządu województwa (finansow. Z pożyczek i kredytów zagr.)	2233	67.083	
	Dot.cel.otrzym.z budż.pań.na realizację bieżących zadań własnych samorządu województwa (współfinans.pożyczek i kredytów zagr.)	2234	64.165	
	OGÓLEM		131.248	

DOCHODY CZERWIEC/2004

Załącznik Nr 1
do uchwały Nr 04
Zarządu Województwa Świętokrzyskiego
z dnia 2004r.

DEPARTAMENT BUDŻETU I FINANSÓW

Dział 150 – Przetwórstwo przemysłowe

Rozdział 15011 – Rozwój przedsiębiorczości

Grupa	Wyszczególnienie	§	Plan	
			Zwiększenie	Zmniejszenie
III	Dot.cel.otrz.z budż.pań.na realiz.zadań własnych samorz.wojew.		131.248	
	Dot.cel.otrzym.z budż.pań.na realizację bieżących zadań własnych samorządu województwa (finansow. Z pożyczek i kredytów zagr.)	2233	67.083	
	Dot.cel.otrzym.z budż.pań.na realizację bieżących zadań własnych samorządu województwa (współfinans.pożyczek i kredytów zagran.)	2234	64.165	
	OGÓLEM		131.248	

WYDATKI CZERWIEC/2004

Załącznik Nr 2
do uchwały Nr /04
Zarządu Województwa Świętokrzyskiego
z dnia 2004r.

Dział 150 PRZETWÓRSTWO PRZEMYSŁOWE

Grupa	Wyszczególnienie	§	Kwota	
			Zwiększenie	Zmniejszenie
	WYDATKI BIEŻĄCE		131.248	
IV	Pozostałe wydatki bieżące		131.248	
	Zakup usług pozostałych (finans.z pożycz. i kredytów zagr.)	4303	67.083	
	Zakup usług pozostałych (współfin.pożyczek i kredytów zagran.)	4304	64.165	
	OGÓLEM		131.248	

WYDATKI CZERWIEC/2004

Załącznik Nr 2
do uchwały Nr /04
Zarządu Województwa Świętokrzyskiego
z dnia 2004r.

Departament Zdrowia i Polityki Społecznej
Dział 150 – Przetwórstwo przemysłowe
Rozdział 15011 – Rozwój przedsiębiorczości

Gru pa	Wyszczególnienie	§	Plan	
			Zwięk- szenie	Zmniej- szenie
	WYDATKI BIEŻĄCE		131.248	
IV	Pozostałe wydatki bieżące		131.248	
	Zakup usług pozostałych (finans.z pożycz. i kredytów za- gr.)	4303	67.083	
	Zakup usług pozostałych (współfin.pożyczek i kredytów zagan.)	4304	64.165	
	OGÓLEM		131.248	

„PROJEKT”

**UCHWAŁA Nr /04
ZARZĄDU WOJEWÓDZTWA ŚWIĘTOKRZYSKIEGO
z dnia czerwca 2004 r.
w sprawie zmian w budżecie województwa na 2004 rok**

Na podstawie art.128, ust.1, pkt 1 ustawy z dnia 26 listopada 1998 r. o finansach publicznych (jt. Dz.U. z 2003r. Nr 15, poz. 148, Nr 45, poz. 391, Nr 65, poz. 594, Nr 96, poz. 874, Nr 166, poz. 1611, Nr 189, poz. 1851; z 2004r. Nr 19, poz. 177, Nr 93, poz. 890) oraz Decyzji Wojewody Świętokrzyskiego Nr 3011/60/2004 z dnia 31 maja 2004r.
– **uchwala się, co następuje:**

§ 1

Zwiększa się plan dochodów budżetu województwa na 2004 rok o łączną kwotę **79.226 zł.**, pochodzącą z pożyczki Banku Światowego (ujęta w części 83, poz. 6 – kredyt na program aktywizacji obszarów wiejskich oraz poz. 26 – współfinansowanie programu „Aktywizacja obszarów wiejskich”), w ramach dotacji celowej z budżetu państwa, na realizację bieżących zadań własnych samorządu województwa, zgodnie z załącznikiem Nr 1.

§ 2

Zwiększa się plan wydatków budżetu województwa na 2004 rok o łączną kwotę **79.226 zł.**, z tego w dziale:

- **150 – Przetwórstwo przemysłowe, rozdziale 15011 – Rozwój przedsiębiorczości** o łączną kwotę **79.226 zł.**,
§ **4303** – zakup usług pozostałych (finansowanie z pożyczek i kredytów zagranicznych)

o kwotę 38.818 zł.,

§ 4304 – zakup usług pozostałych (współfinansowanie pożyczek i kredytów zagranicznych)

o kwotę 40.408 zł.,

z przeznaczeniem na sfinansowanie wydatków związanych z realizacją zadań podkomponentu B1 – „Przekwalifikowanie siły roboczej” na usługi w zakresie okresowego zatrudnienia, zgodnie z załącznikiem Nr 2.

§ 3

Wykonanie uchwały powierza się Marszałkowi Województwa Świętokrzyskiego, Dyrektorowi Departamentu Zdrowia i Polityki Społecznej oraz Skarbnikowi Województwa Świętokrzyskiego.

§ 4

Uchwała wchodzi w życie z dniem podjęcia.

Marszałek Województwa

Franciszek Wołodźko

DOCHODY CZERWIEC/2004

Załącznik Nr 1
do uchwały Nr 04
Zarządu Województwa Świętokrzyskiego
z dnia 06.2004r.

Dział 150 PRZETWÓRSTWO PRZEMYSŁOWE

Grupa	Wyszczególnienie	§	Kwota	
			Zwiększenie	Zmniejszenie
III	Dot.cel.otrz.z budż.pań.na realiz.zadań własnych samorz.wojew.		79.226	
	Dot.cel.otrzym.z budż.pań.na realizację bieżących zadań własnych samorządu województwa (finansow. Z pożyczek i kredytów zagr.)	2233	38.818	
	Dot.cel.otrzym.z budż.pań.na realizację bieżących zadań własnych samorządu województwa (współfinans.pożyczek i kredytów zagr.)	2234	40.408	
	OGÓLEM		79.226	

DOCHODY CZERWIEC/2004

Załącznik Nr 1
do uchwały Nr 04
Zarządu Województwa Świętokrzyskiego
z dnia 06.2004r.

DEPARTAMENT BUDŻETU I FINANSÓW

Dział 150 – Przetwórstwo przemysłowe

Rozdział 15011 – Rozwój przedsiębiorczości

Grupa	Wyszczególnienie	§	Plan	
			Zwiększenie	Zmniejszenie
III	Dot.cel.otrz.z budż.pań.na realiz.zadań własnych samorz.wojew.		79.226	
	Dot.cel.otrzym.z budż.pań.na realizację bieżących zadań własnych samorządu województwa (finansow. Z pożyczek i kredytów zagr.)	2233	38.818	
	Dot.cel.otrzym.z budż.pań.na realizację bieżących zadań własnych samorządu województwa (współfinans.pożyczek i kredytów zagran.)	2234	40.408	
	OGÓŁEM		79.226	

WYDATKI CZERWIEC/2004

Załącznik Nr 2
do uchwały Nr /04
Zarządu Województwa Świętokrzyskiego
z dnia 06.2004r.

Dział 150 PRZETWÓRSTWO PRZEMYSŁOWE

Grupa	Wyszczególnienie	§	Kwota	
			Zwiększenie	Zmniejszenie
	WYDATKI BIEŻĄCE		79.226	
IV	Pozostałe wydatki bieżące		79.226	
	Zakup usług pozostałych (finans.z pożycz. I kredytów zagr.)	4303	38.818	
	Zakup usług pozostałych (współfin.pożyczek i kredytów zagran.)	4304	40.408	
	OGÓŁEM		79.226	

WYDATKI CZERWIEC/2004

Załącznik Nr 2
do uchwały Nr /04
Zarządu Województwa Świętokrzyskiego
z dnia 06.2004r.

Departament Zdrowia i Polityki Społecznej
Dział 150 – Przetwórstwo przemysłowe
Rozdział 15011 – Rozwój przedsiębiorczości

Gru pa	Wyszczególnienie	§	Plan	
			Zwięk- szenie	Zmniej- szenie
	WYDATKI BIEŻĄCE		79.226	
IV	Pozostałe wydatki bieżące		79.226	
	Zakup usług pozostałych (finans.z pożycz. I kredytów zagr.)	4303	38.818	
	Zakup usług pozostałych (współfin.pożyczek i kredytów zagran.)	4304	40.408	
	OGÓLEM		79.226	

Załącznik Nr 13**WNIOSEK DO****ZARZĄDU WOJEWÓDZTWA ŚWIĘTOKRZYSKIEGO**

Z DNIA: 07 czerwca 2004 roku

SPRAWA: Przyjęcia projektu uchwały Sejmiku Województwa Świętokrzyskiego w sprawie zmiany uchwały w sprawie powołania Rady Społecznej Wojewódzkiego Szpitala Zespolonego w Kielcach.

OPIS STANU FAKTYCZNEGO: Pan Henryk Długosz, obecny Przewodniczący Rady Społecznej Wojewódzkiego Szpitala Zespolonego w Kielcach, złożył rezygnację z pełnienia tej funkcji.

W związku z powyższym, Departament Zdrowia i Polityki Społecznej przygotował stosowny projekt uchwały w przedmiotowej sprawie.

PODSTAWA PRAWNA ROZSTRZYGNIĘCIA: art. 45 ust.1 pkt.1 lit. b i ust.8 ustawy z dnia 30 sierpnia 1991 roku o zakładach opieki zdrowotnej (Dz. U z 1991 roku Nr 91, poz.408 z późn. zm.).

PROPOZYCJE ZAŁATWIENIA: Departament Zdrowia i Polityki Społecznej wnioskuje o przyjęcie projektu uchwały Sejmiku Województwa Świętokrzyskiego.

Sporządziła:

Iwona Tatarczuch

AKCEPTUJE:

1. Dyrektor Departamentu -
2. Członek Zarządu Województwa -
3. Radca Prawny -
4. Skarbnik Województwa -

**UCHWAŁA Nr /04
SEJMIKU WOJEWÓDZTWA ŚWIĘTOKRZYSKIEGO
z dnia/**

w sprawie zmiany uchwały w sprawie powołania Rady Społecznej Wojewódzkiego Szpitala Zespolonego w Kielcach.

Na podstawie art. 45 ust.1 pkt.1 lit. b i ust.8 ustawy z dnia 30 sierpnia 1991 roku o zakładach opieki zdrowotnej (Dz. U z 1991 roku Nr 91, poz.408 z późn. zm.) uchwała się , co następuje:

§ 1

Odwołuje się Pana Henryka Długosza z funkcji Przewodniczącego Rady Społecznej Wojewódzkiego Szpitala Zespolonego w Kielcach.

§ 2

Na funkcję Przewodniczącego Rady Społecznej Wojewódzkiego Szpitala Zespolonego w Kielcach powołuje się Pana Wojciecha Żelezika.

§ 3

W uchwale Sejmiku Województwa Świętokrzyskiego Nr IV/43/02 z dnia 30 grudnia 2002 roku w sprawie powołania Rady Społecznej Wojewódzkiego Szpitala Zespolonego w Kielcach wprowadza się następującą zmianę:

§ 1 pkt.1 wyrazy „Henryk Długosz”, zastępuje się wyrazami „Wojciech Żelezik”.

§ 4

Wykonanie uchwały powierza się Zarządowi Województwa Świętokrzyskiego.

§ 5

Uchwała wchodzi w życie z dniem podjęcia.

Przewodniczący Sejmiku

Stefan Józef Pastuszka