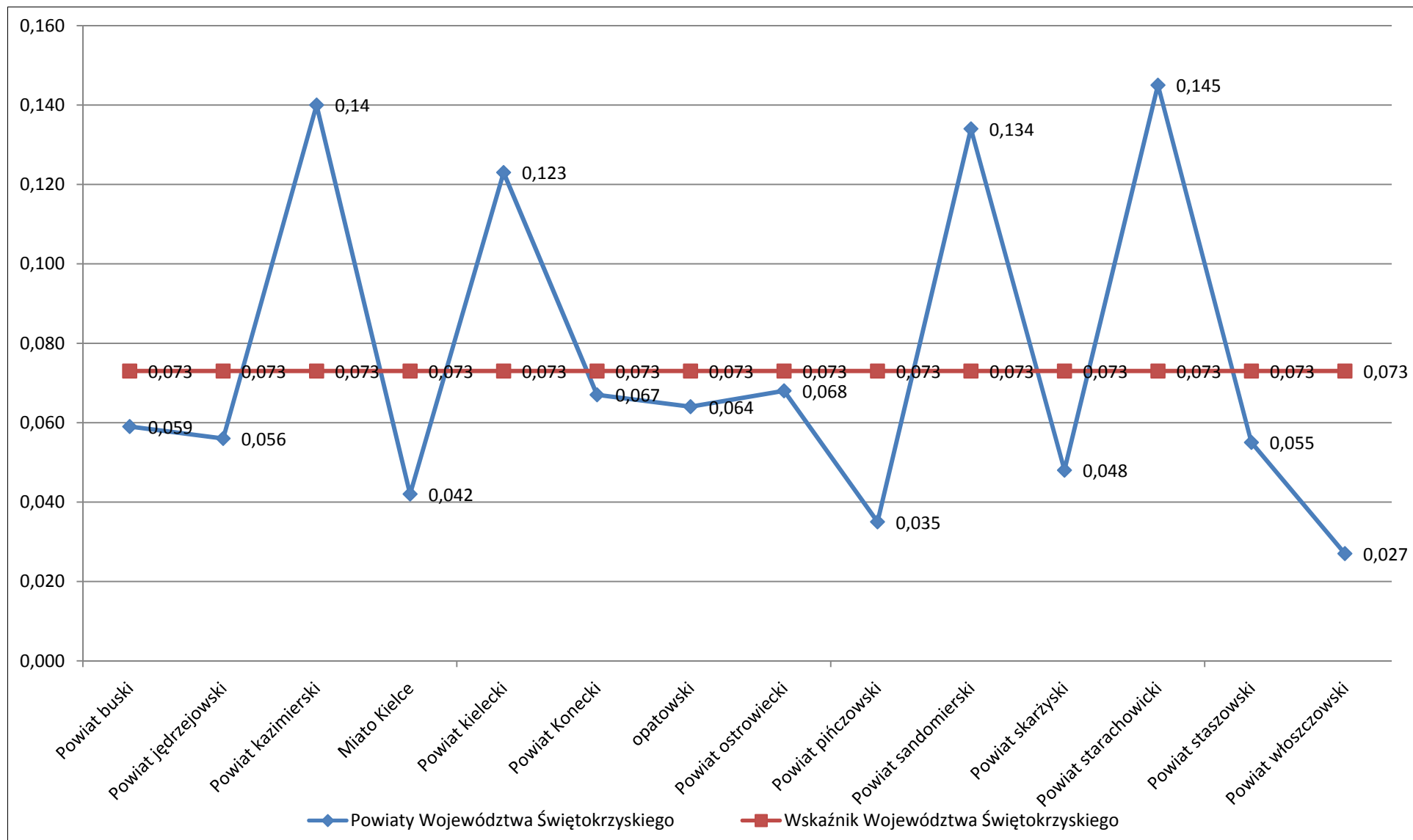
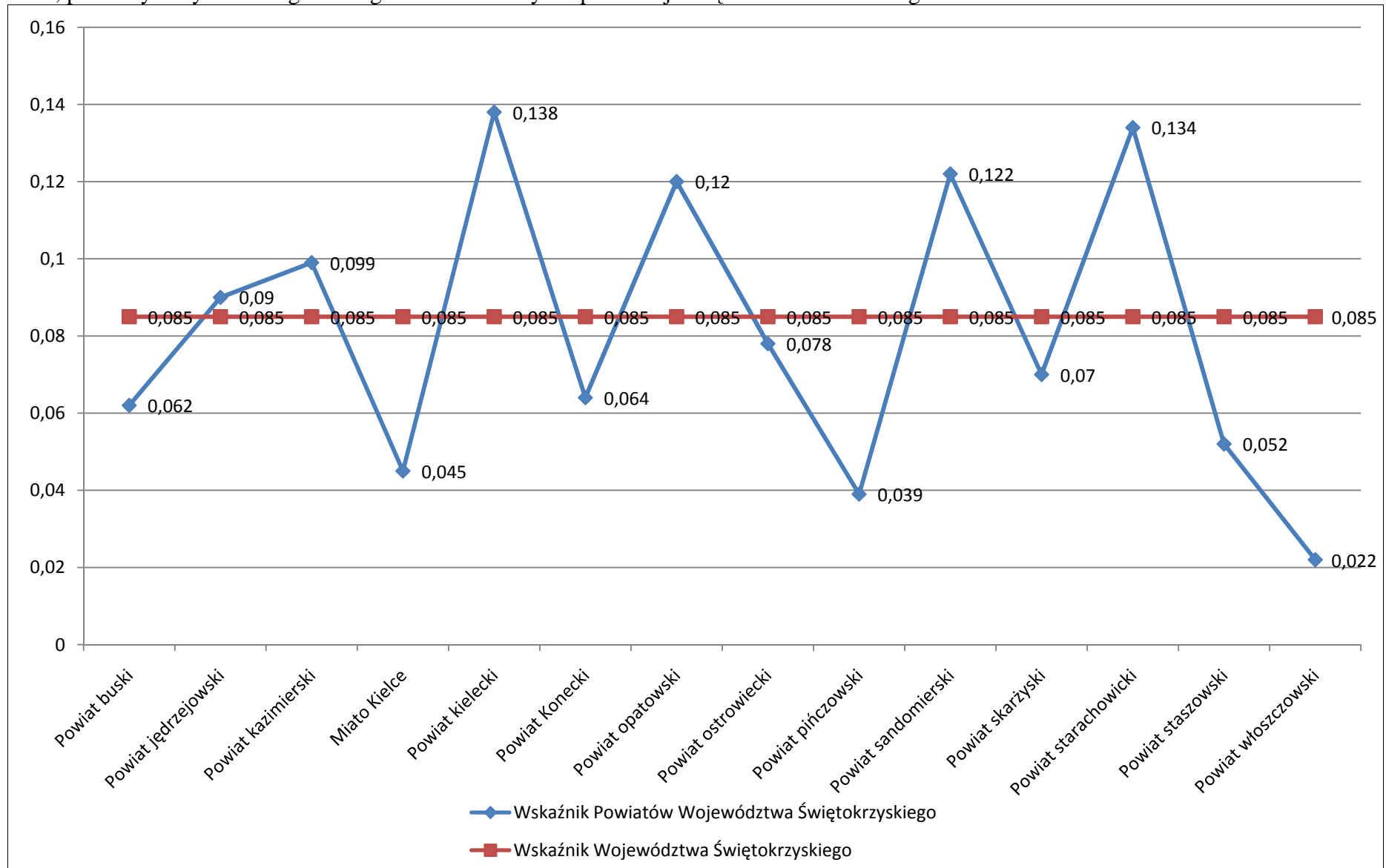


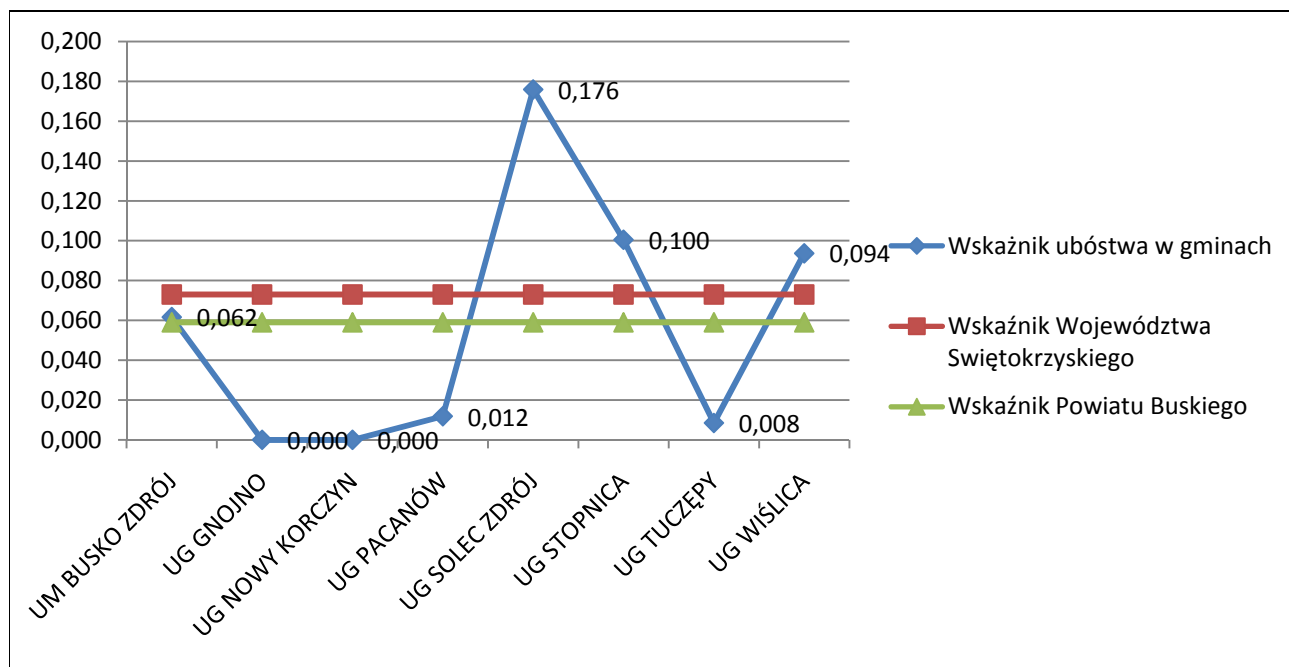
Wykres 2. Wskaźnik ubóstwa w poszczególnych Powiatach Województwa Świętokrzyskiego, na podstawie danych Wydziału Polityki Społecznej, za rok 2007, zgodnie z drukami MPiPS 2007



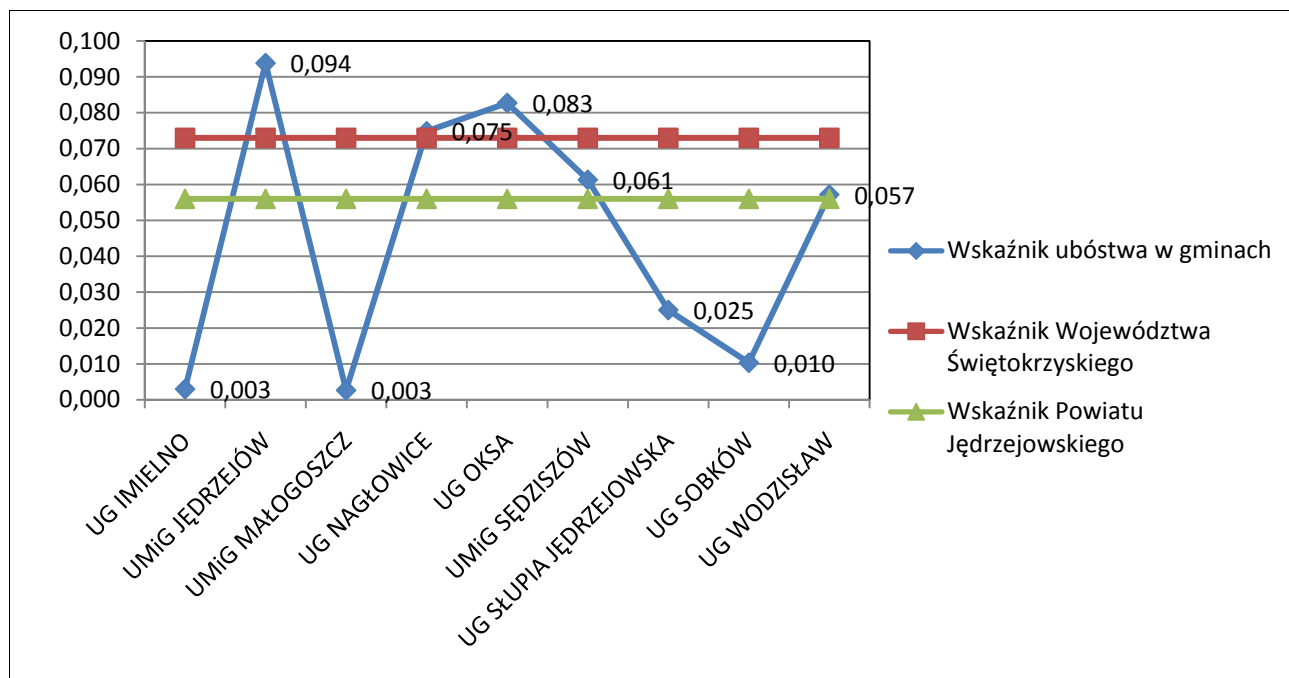
Wykres nr 1. Wskaźnik ubóstwa w poszczególnych powiatach Województwa Świętokrzyskiego, na podstawie danych z Bilansu Potrzeb na rok 2008, przekazywanych do Regionalnego Ośrodka Polityki Społecznej Urzędu Marszałkowskiego.



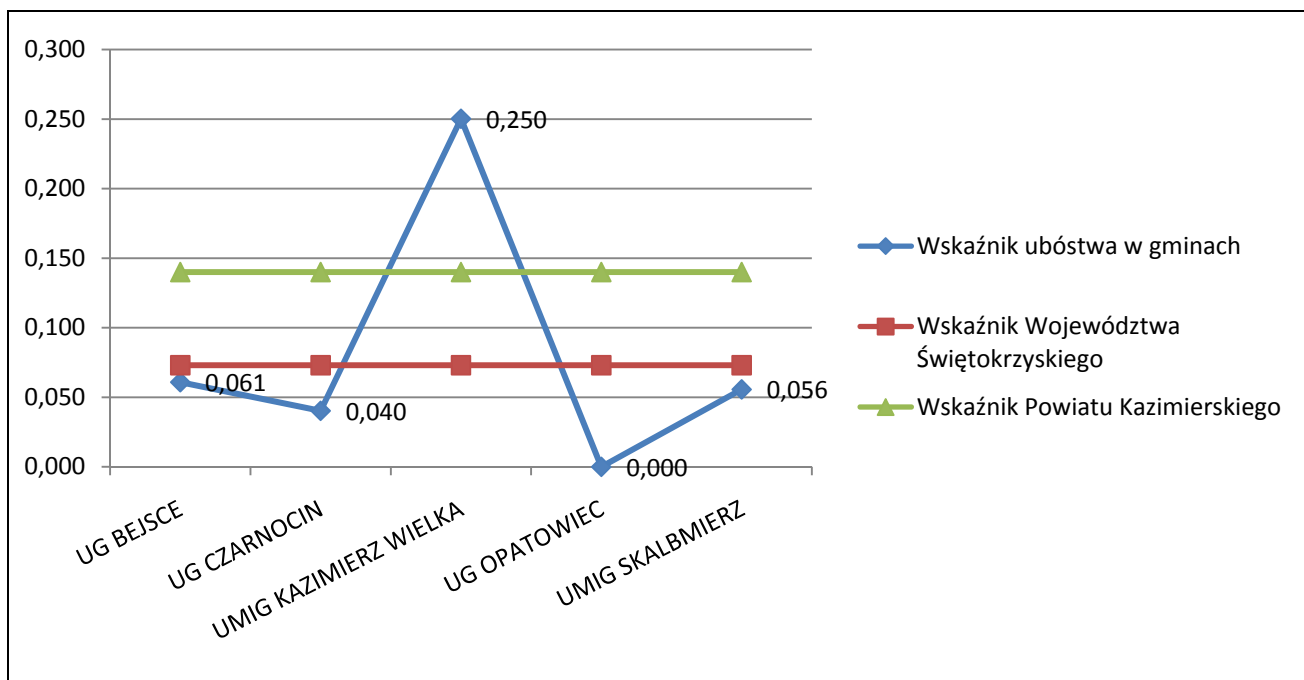
Wykres 3. Wskaźnik ubóstwa z podziałem na gminy w Powiecie Buskim, na podstawie danych z druków MPiPS 2007



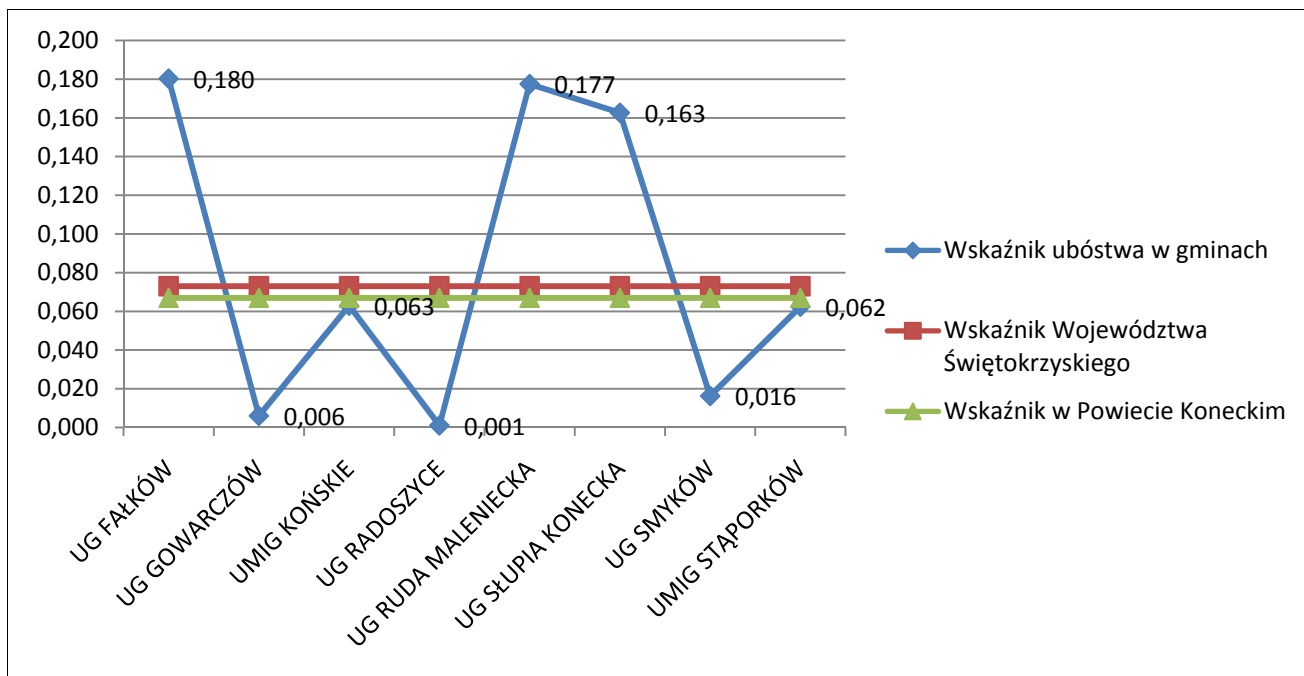
Wykres 4. Wskaźnik ubóstwa z podziałem na gminy w Powiecie Jędrzejowskim, na podstawie danych z druków MPiPS 2007



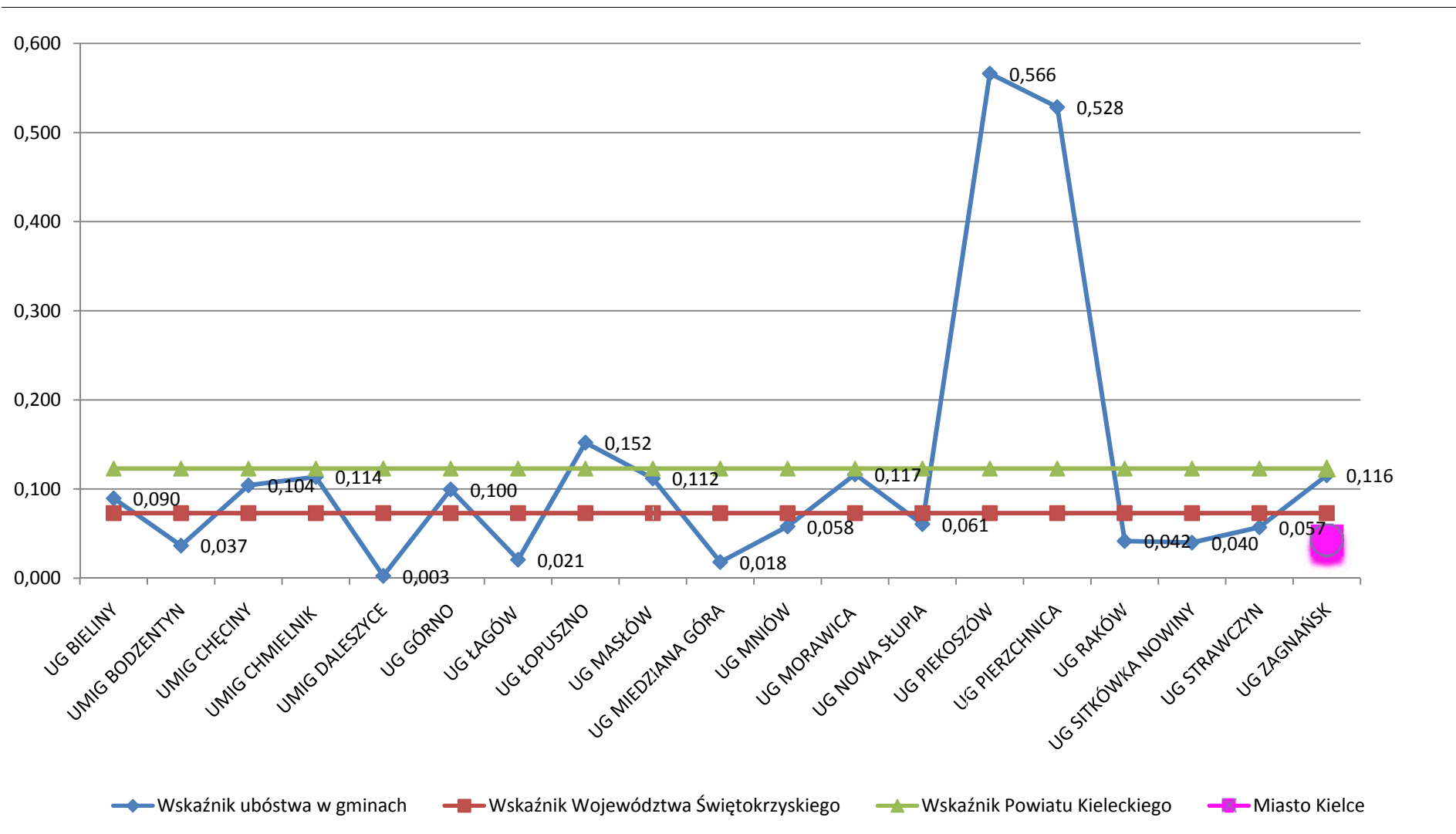
Wykres 5. Wskaźnik ubóstwa z podziałem na gminy w Powiecie Kazimierskim, na podstawie danych z druków MPiPS 2007



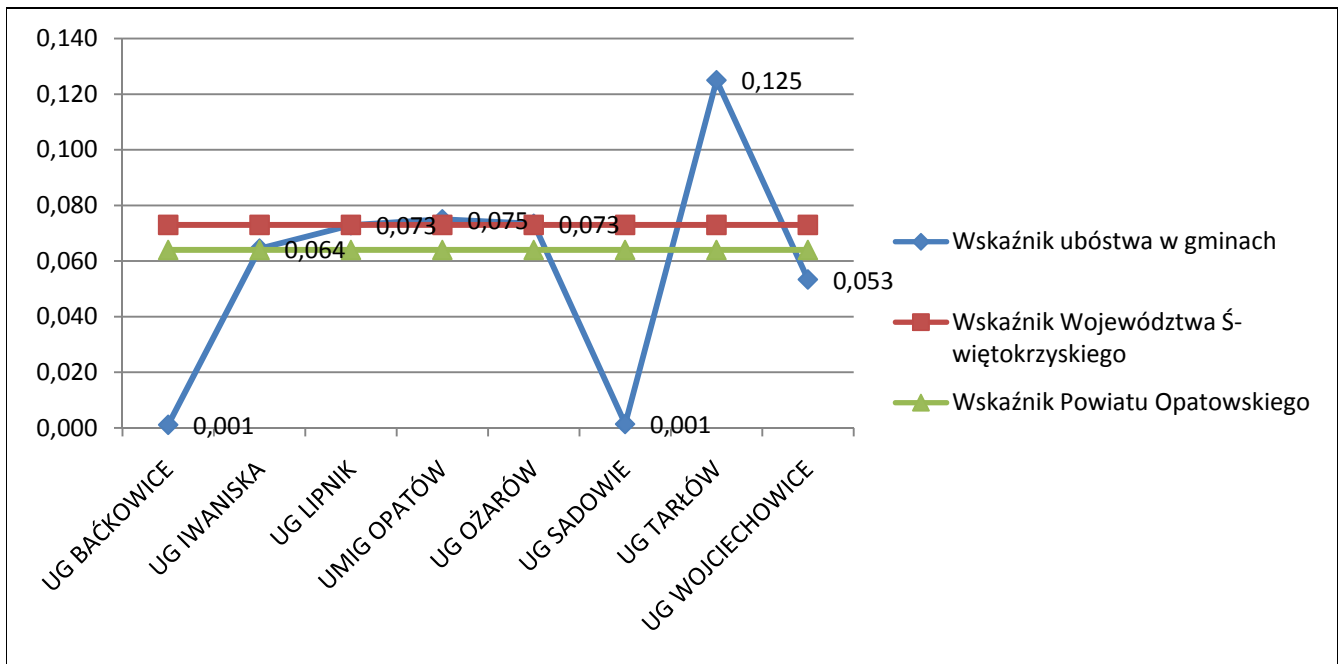
Wykres 6. Wskaźnik ubóstwa z podziałem na gminy w Powiecie Koneckim, na podstawie danych z druków MPiPS 2007



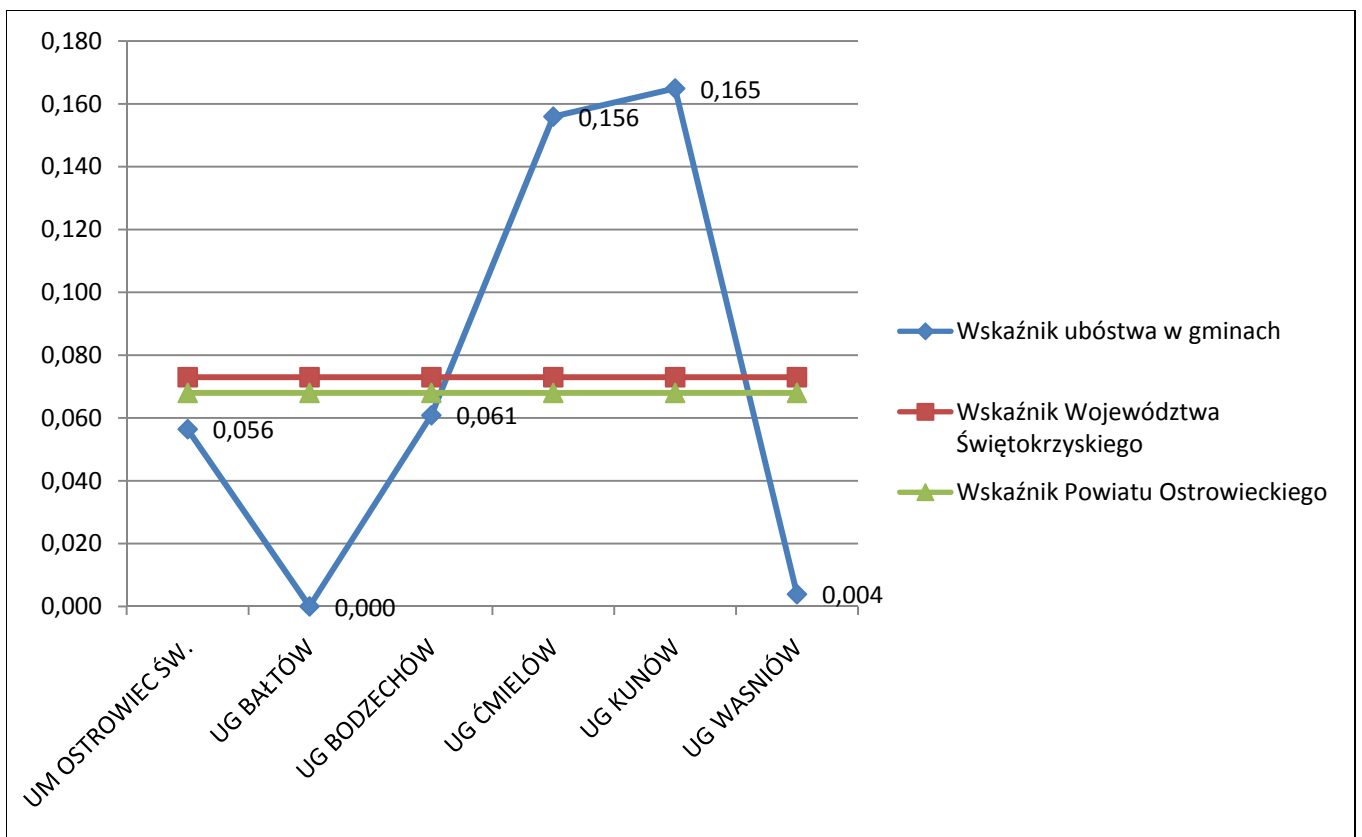
Wykres 6. Wskaźnik ubóstwa z podziałem na gminy Powiatu Kieleckiego oraz Miasta Kielce, na podstawie danych z druków MPiPS 2007



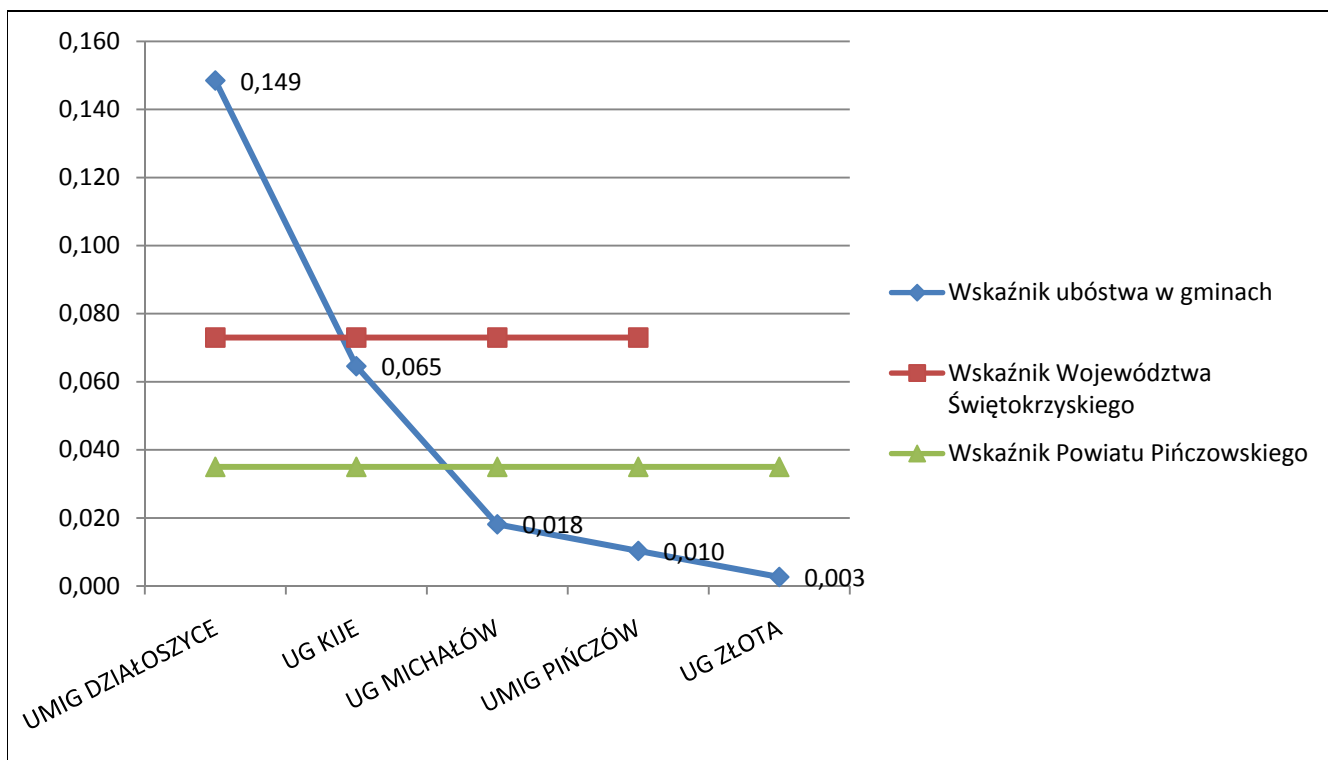
Wykres 7. Wskaźnik ubóstwa z podziałem na gminy w Powiecie Opatowskim, na podstawie danych z druków MPiPS 2007



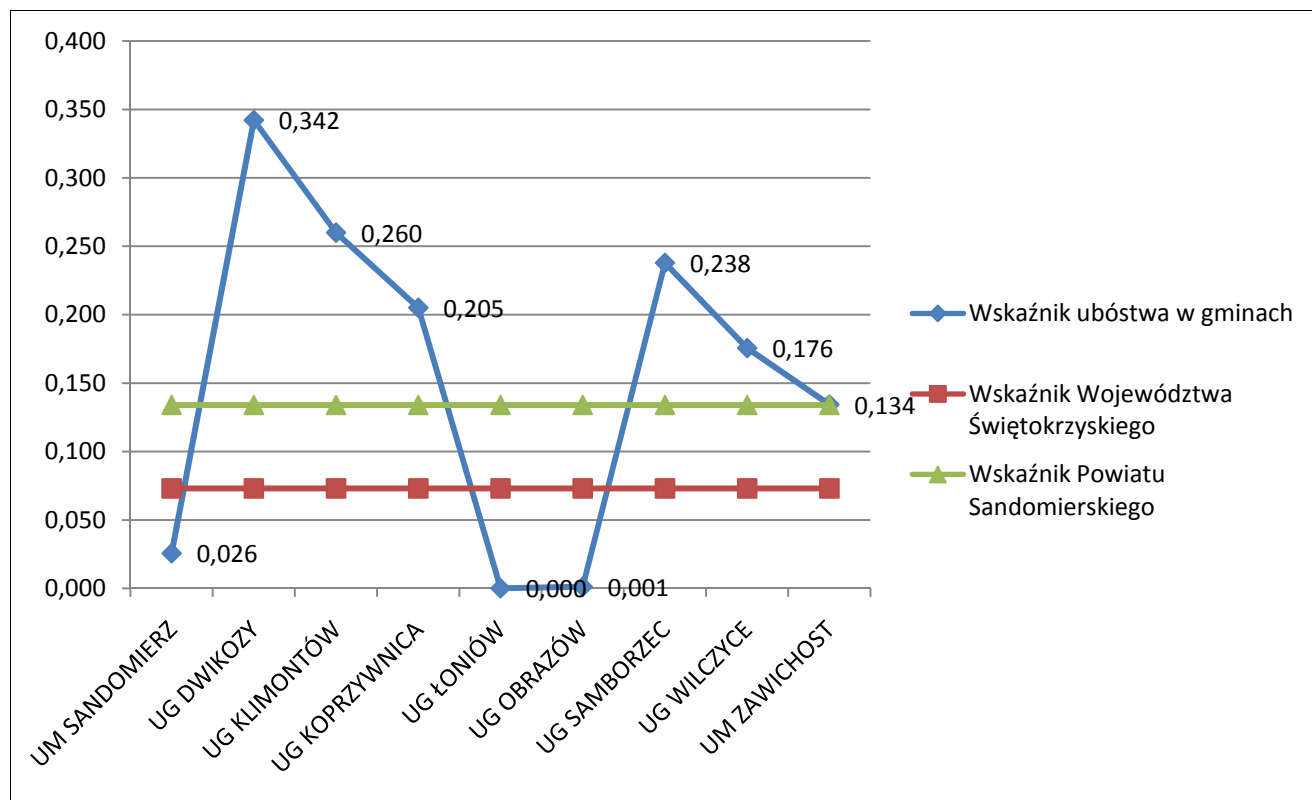
Wykres 8. Wskaźnik ubóstwa z podziałem na gminy w Powiecie Ostrowieckim, na podstawie danych z druków MPiPS 2007



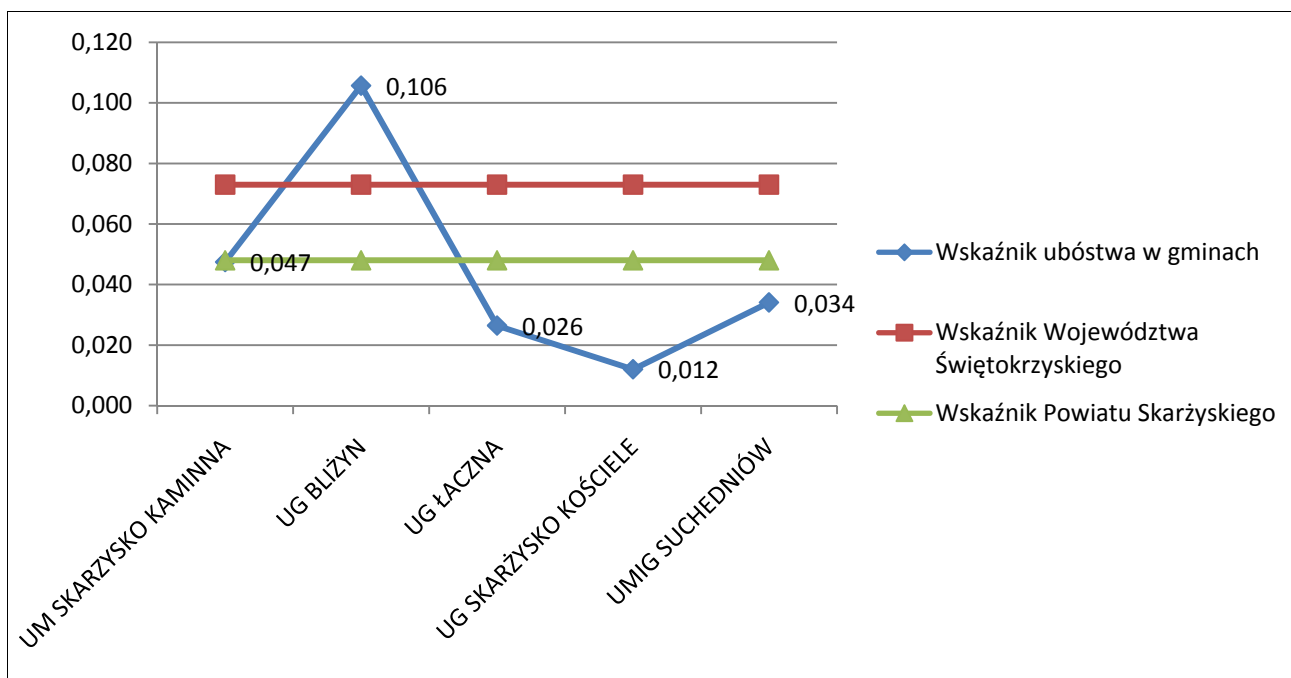
Wykres 9. Wskaźnik ubóstwa z podziałem na gminy w Powiecie Pińczowskim, na podstawie danych z druków MPiPS 2007



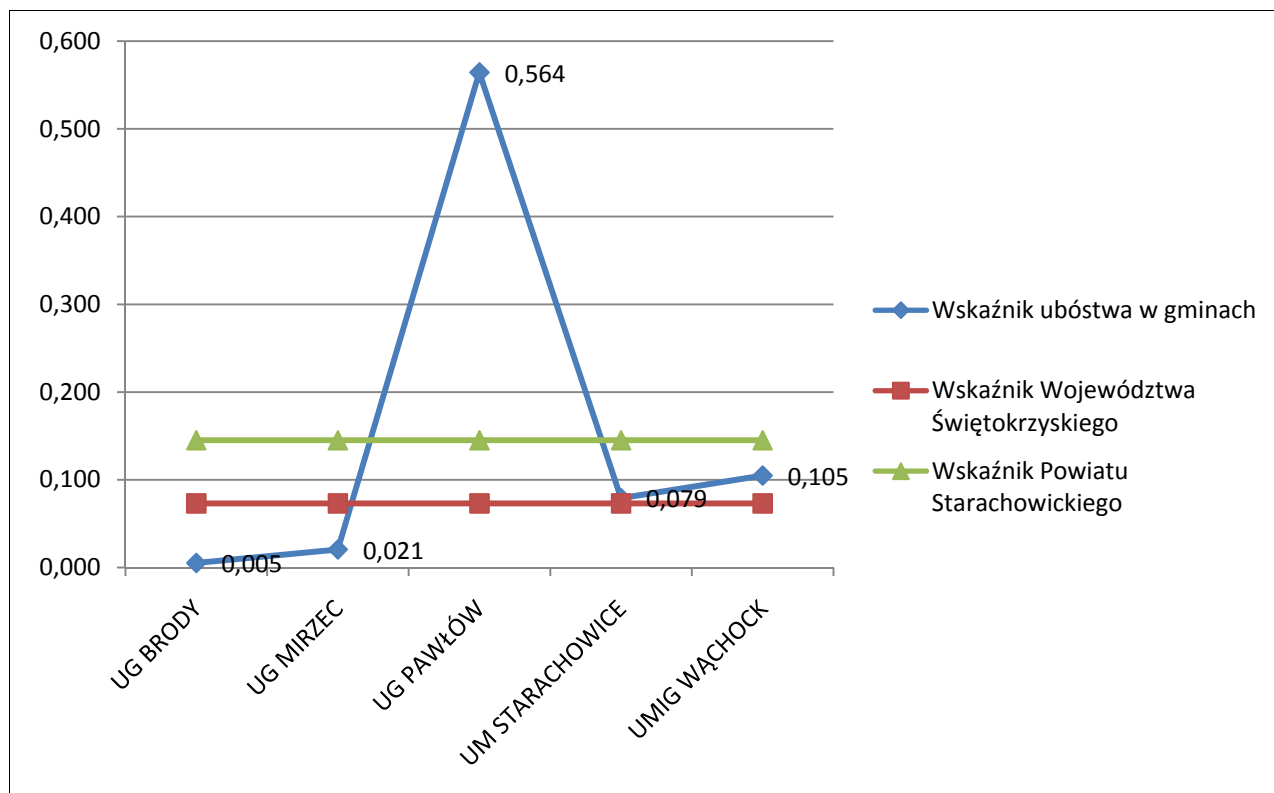
Wykres 10. Wskaźnik ubóstwa z podziałem na gminy w Powiecie Sandomierskim, na podstawie danych z druków MPiPS 2007



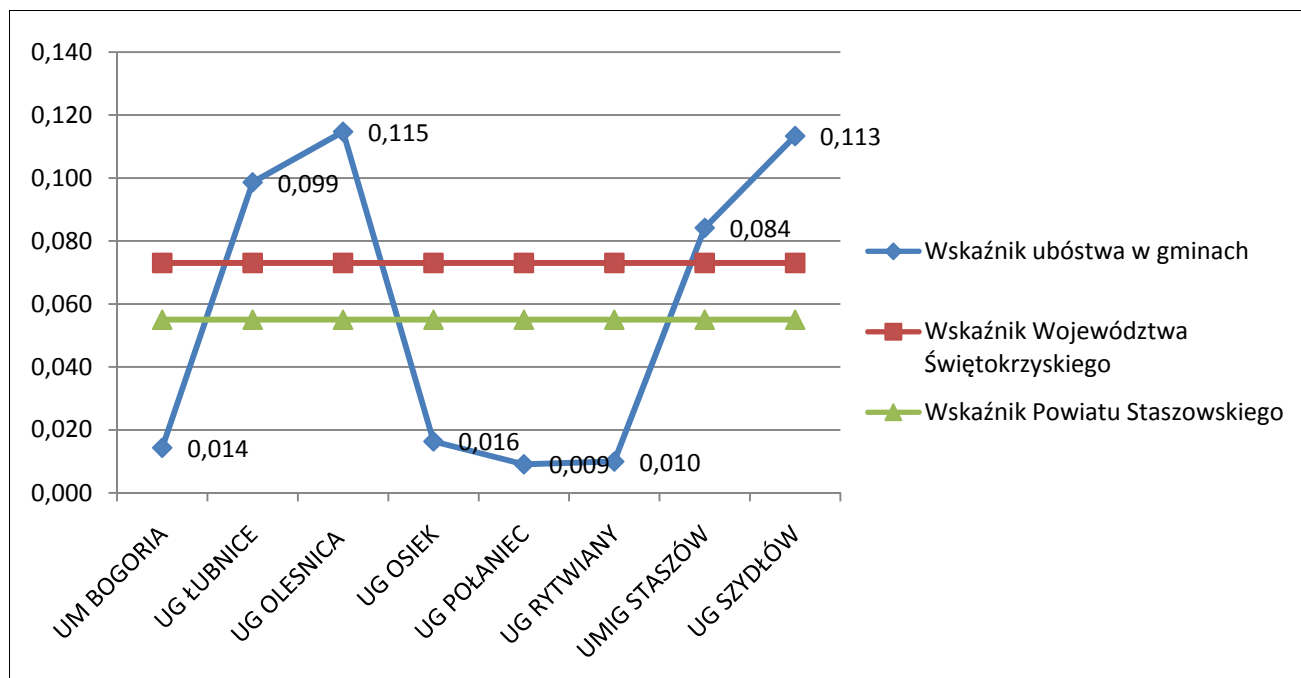
Wykres 11. Wskaźnik ubóstwa z podziałem na gminy w Powiecie Skarżyskim, na podstawie danych z druków MPiPS 2007



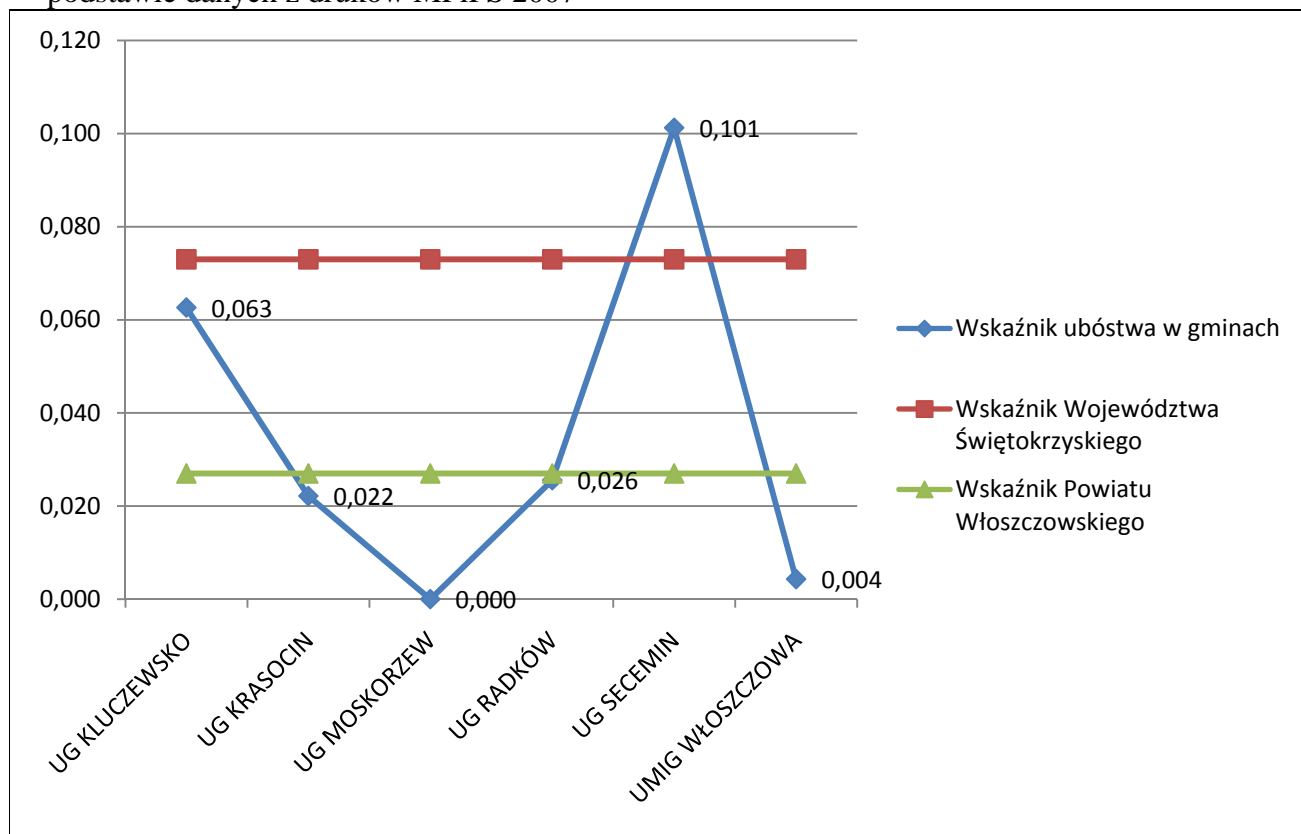
Wykres 12. Wskaźnik ubóstwa z podziałem na gminy w Powiecie Starachowickim, na podstawie danych z druków MPiPS 2007



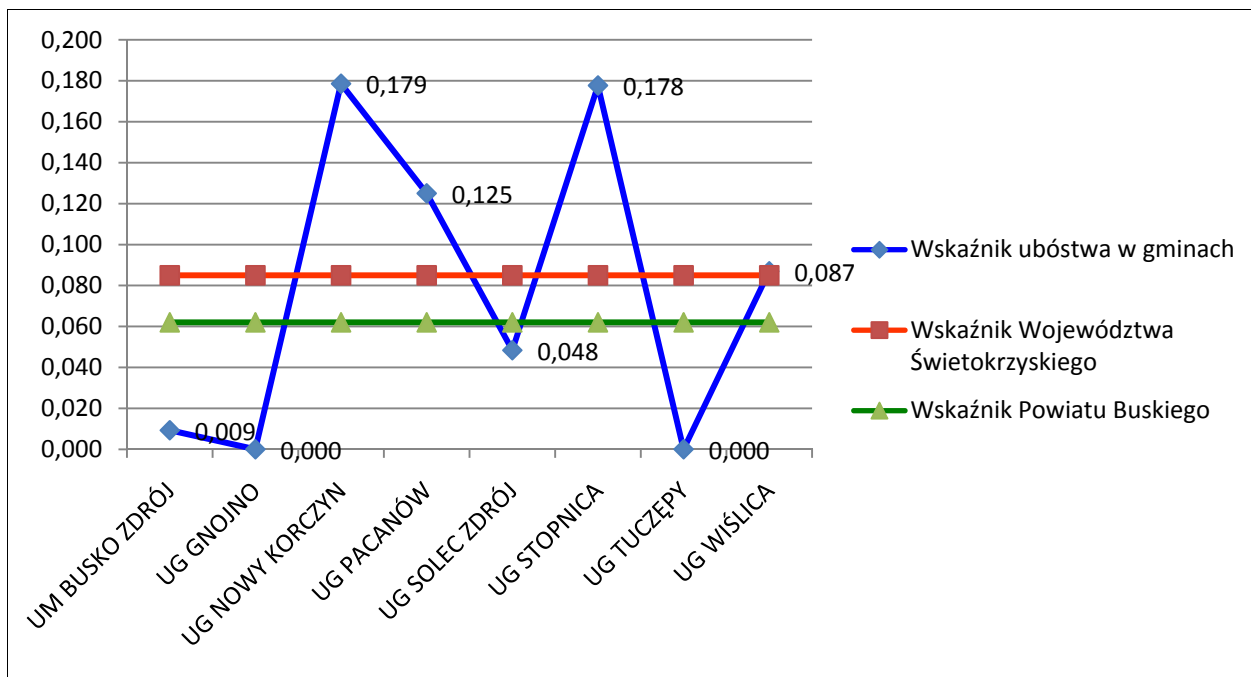
Wykres 13. Wskaźnik ubóstwa z podziałem na gminy w Powiecie Staszowskim, na podstawie danych z druków MPiPS 2007



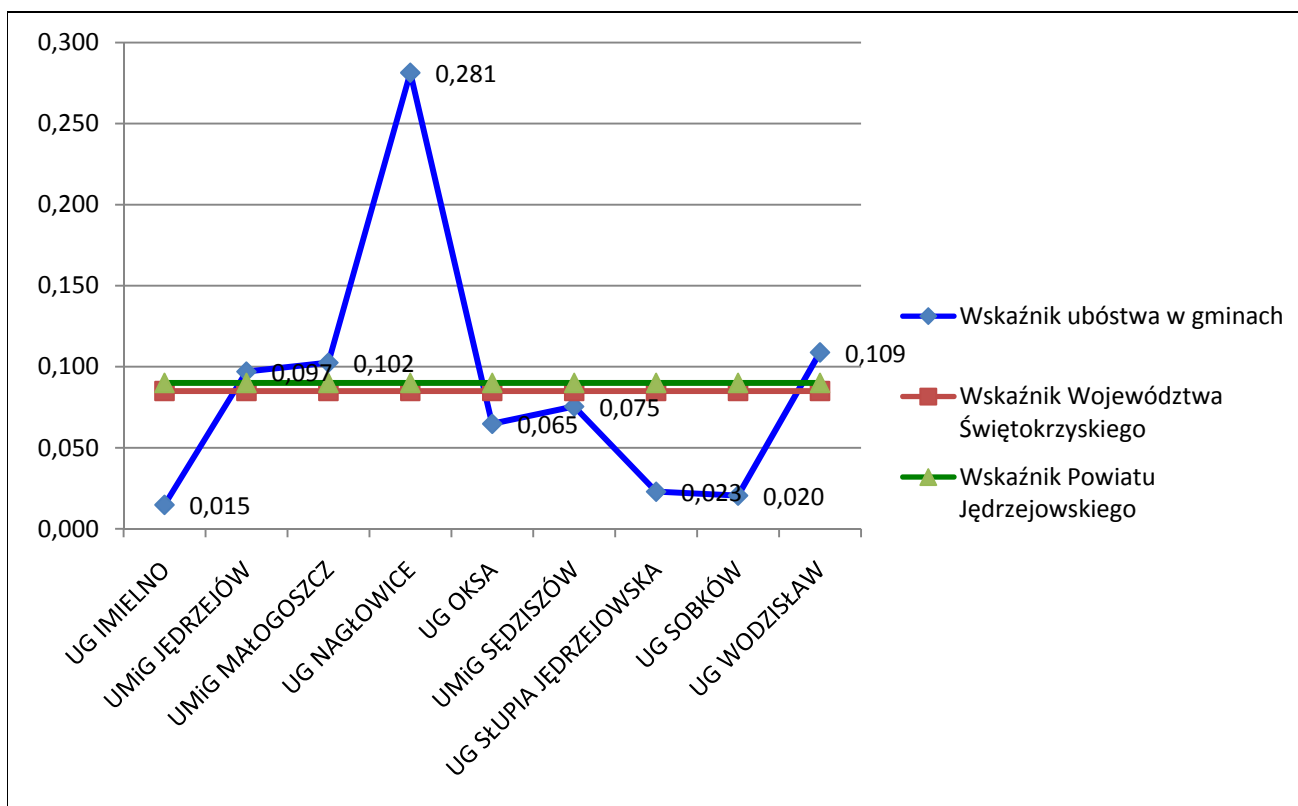
Wykres 14. Wskaźnik ubóstwa z podziałem na gminy w Powiecie Włoszczowskim na podstawie danych z druków MPiPS 2007



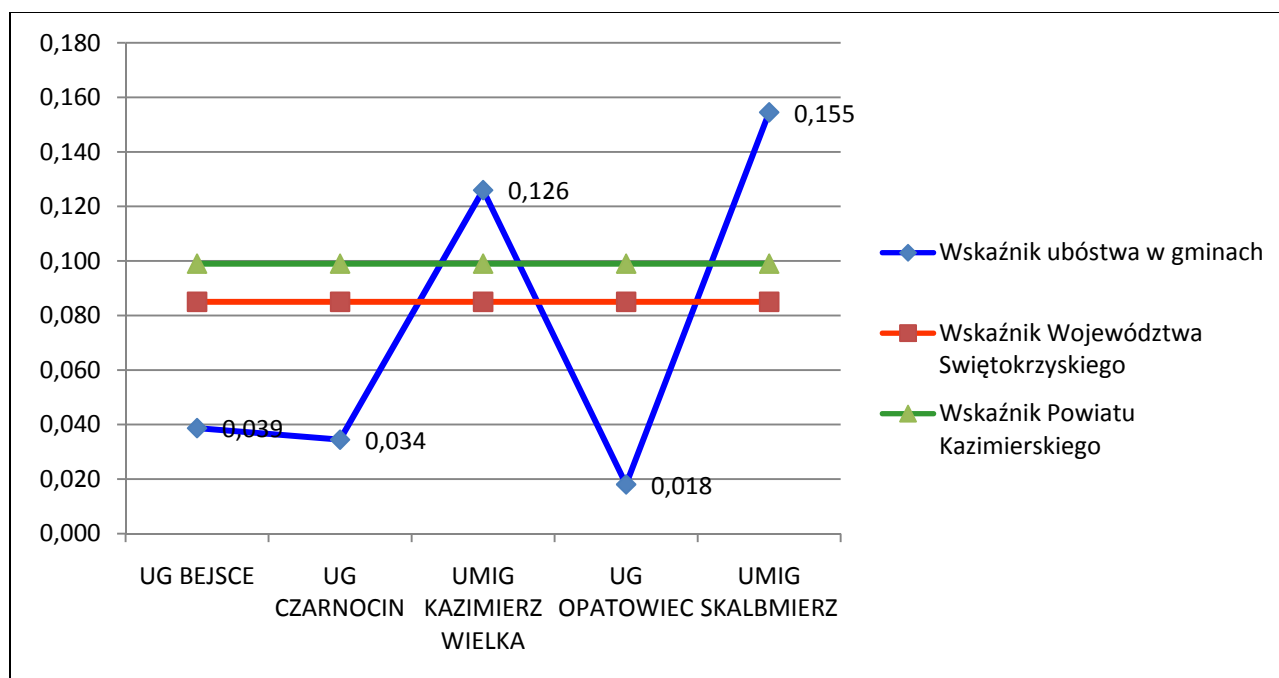
Wykres 15. Wskaźnik ubóstwa z podziałem na gminy w Powiecie Buskim, na podstawie danych z Bilansu Potrzeb na rok 2008.



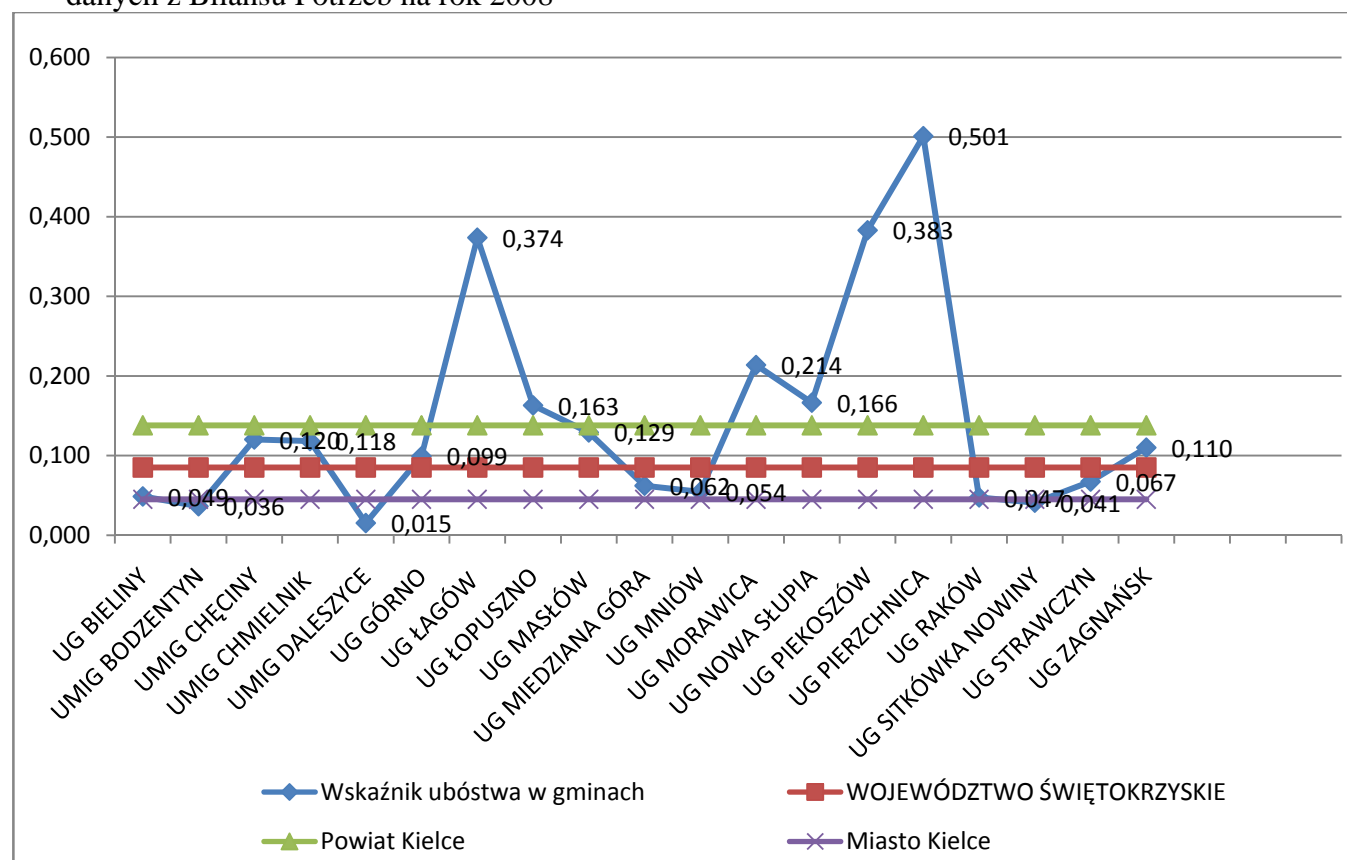
Wykres 16. Wskaźnik ubóstwa z podziałem na gminy w Powiecie Jędrzejowskim, na podstawie danych z Bilansu Potrzeb na rok 2008.



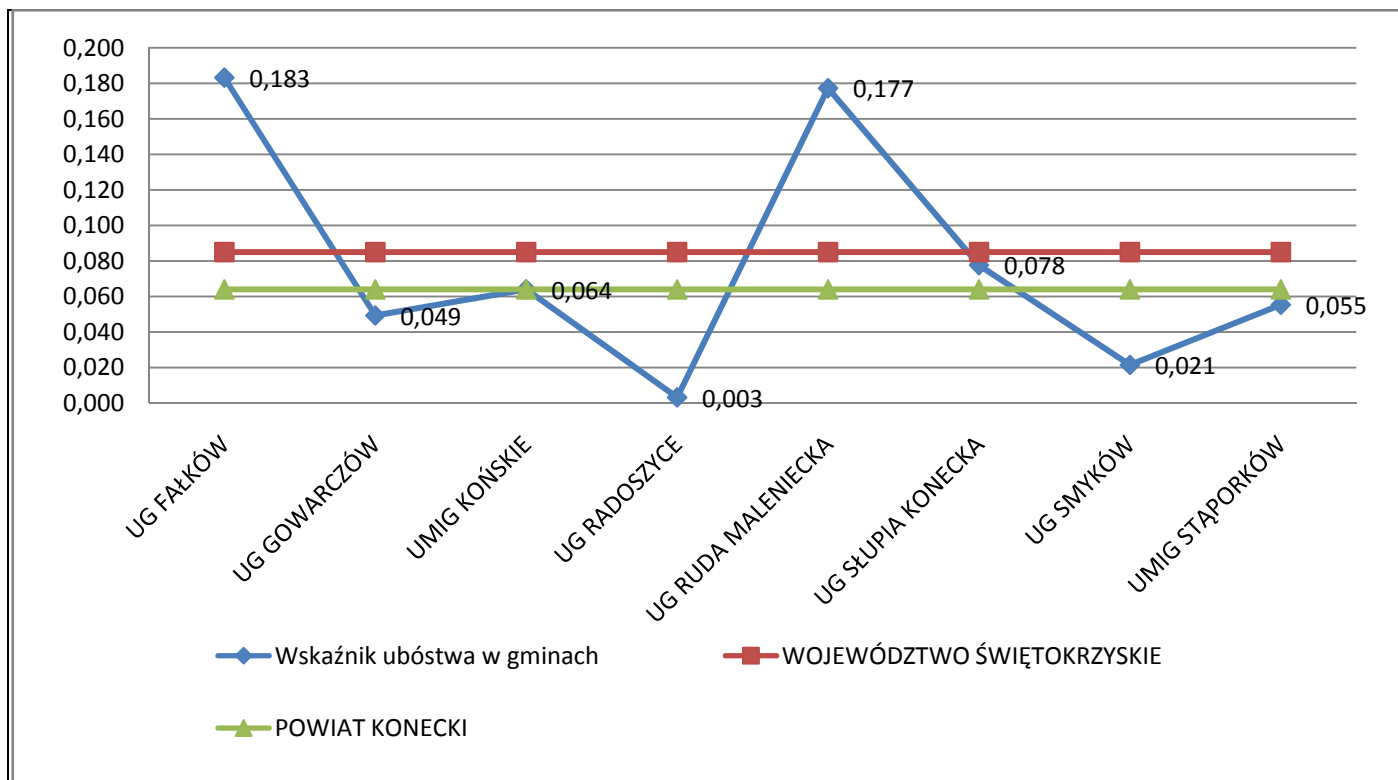
Wykres 17. Wskaźnik ubóstwa z podziałem na gminy w Powiecie Kazimierskim, na podstawie danych z Bilansu Potrzeb na rok 2008



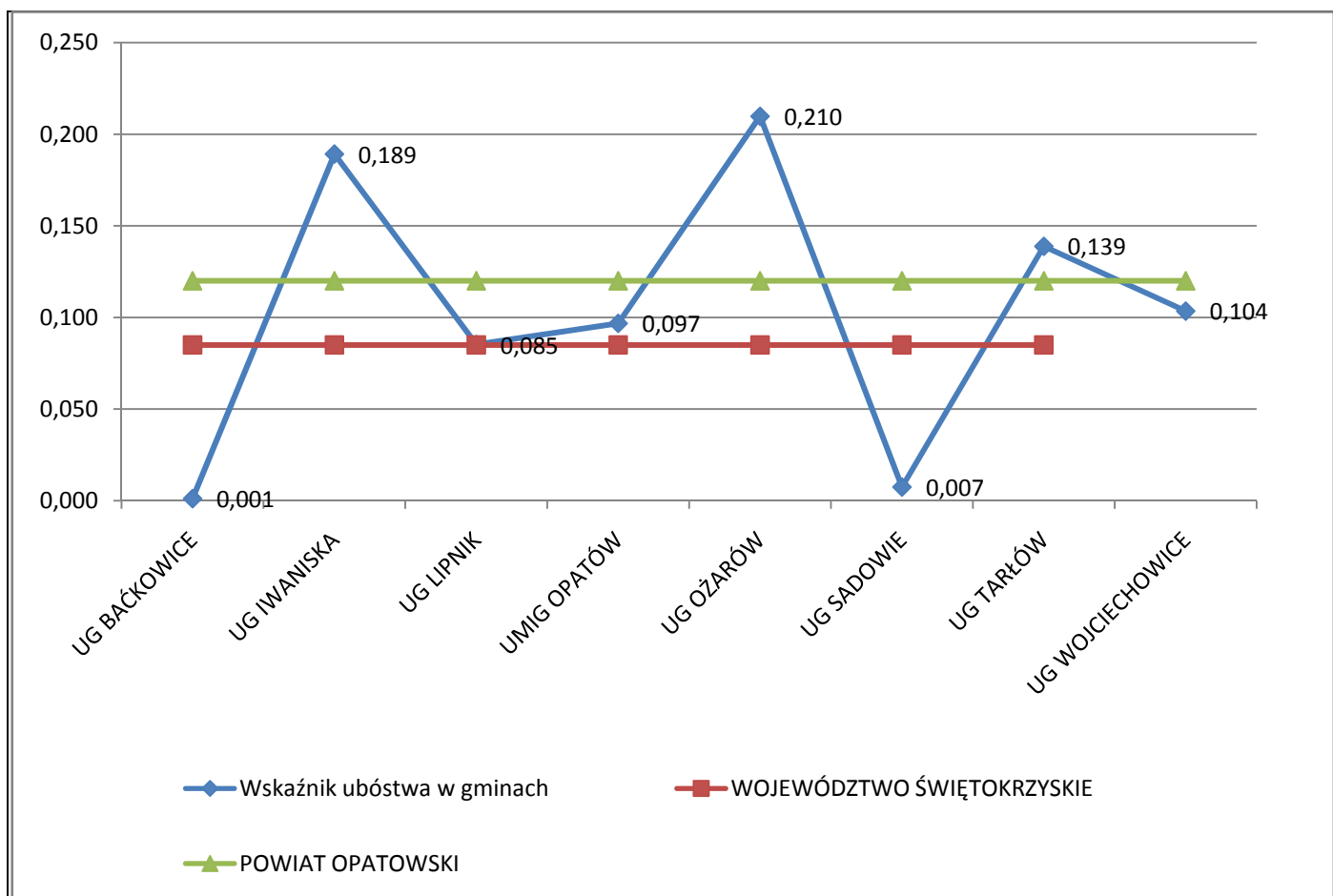
Wykres 18. Wskaźnik ubóstwa z podziałem na gminy w Powiecie Kieleckim, na podstawie danych z Bilansu Potrzeb na rok 2008



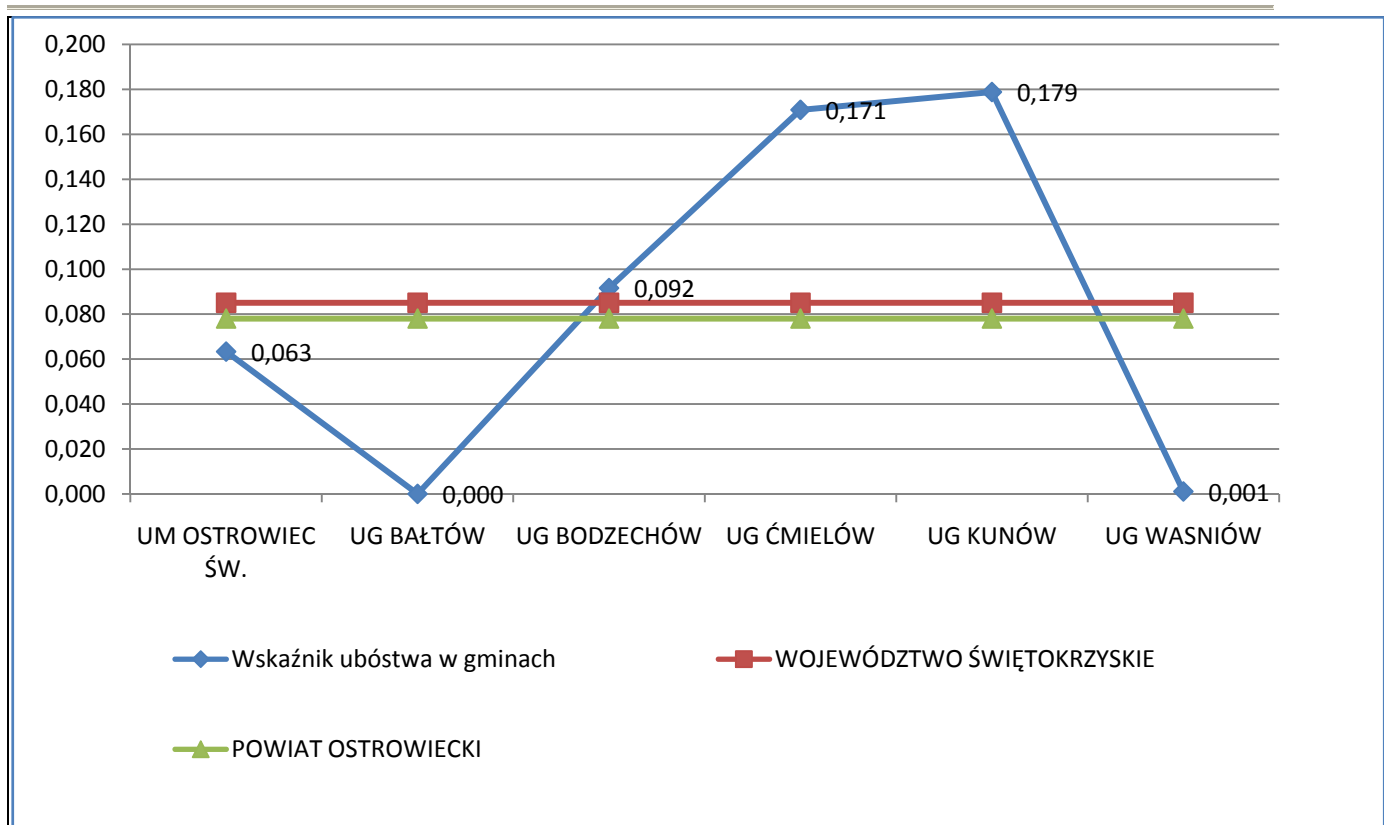
Wykres 19. Wskaźnik ubóstwa z podziałem na gminy w Powiecie Koneckim, na podstawie danych z Bilansu Potrzeb na rok 2008



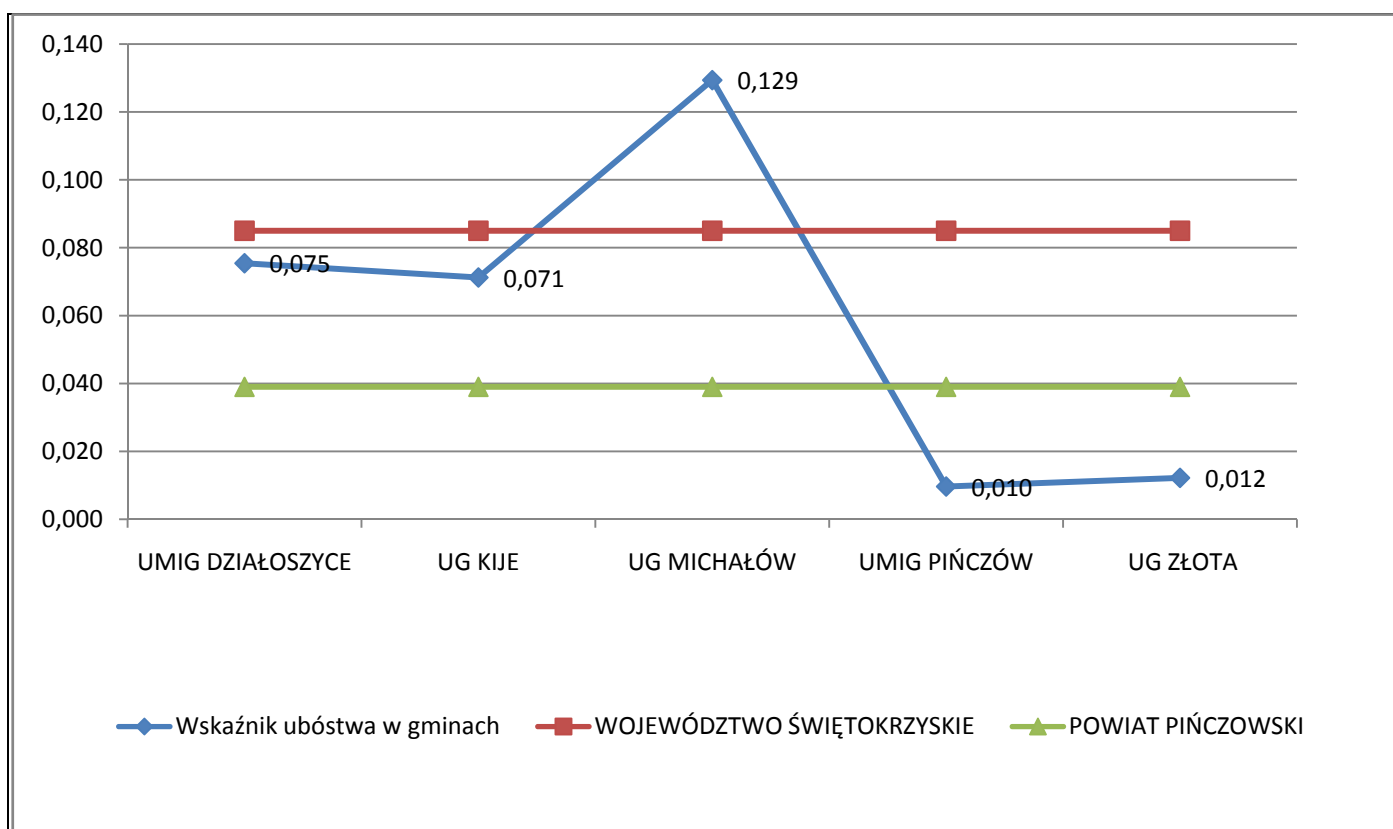
Wykres 20. Wskaźnik ubóstwa z podziałem na gminy w Powiecie Opatowskim, na podstawie danych z Bilansu Potrzeb na rok 2008



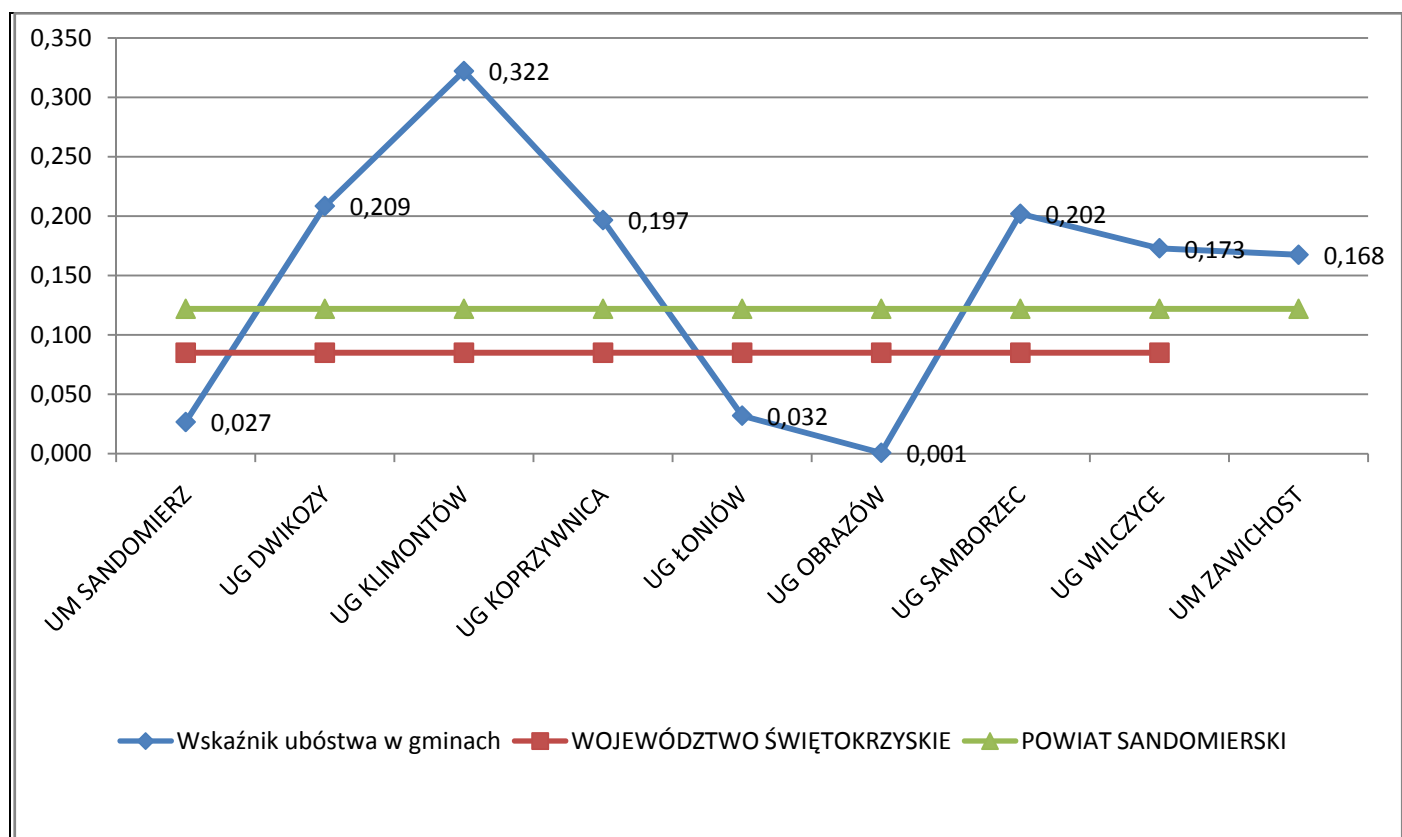
Wykres 21. Wskaźnik ubóstwa z podziałem na gminy w Powiecie Ostrowieckim, na podstawie danych z Bilansu Potrzeb na rok 2008



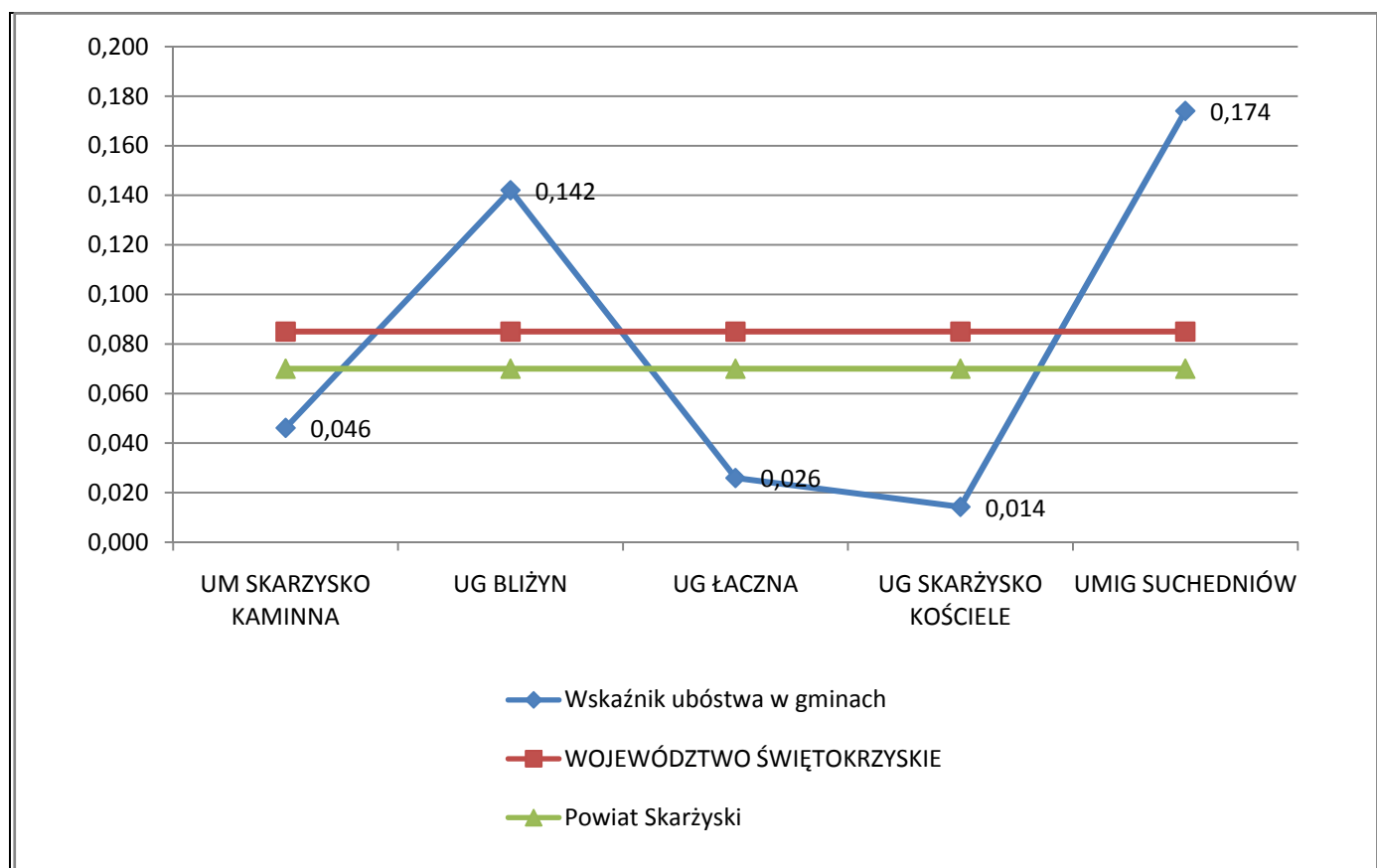
Wykres 22. Wskaźnik ubóstwa z podziałem na gminy w Powiecie Pińczowskim, na podstawie danych z Bilansu Potrzeb na rok 2008



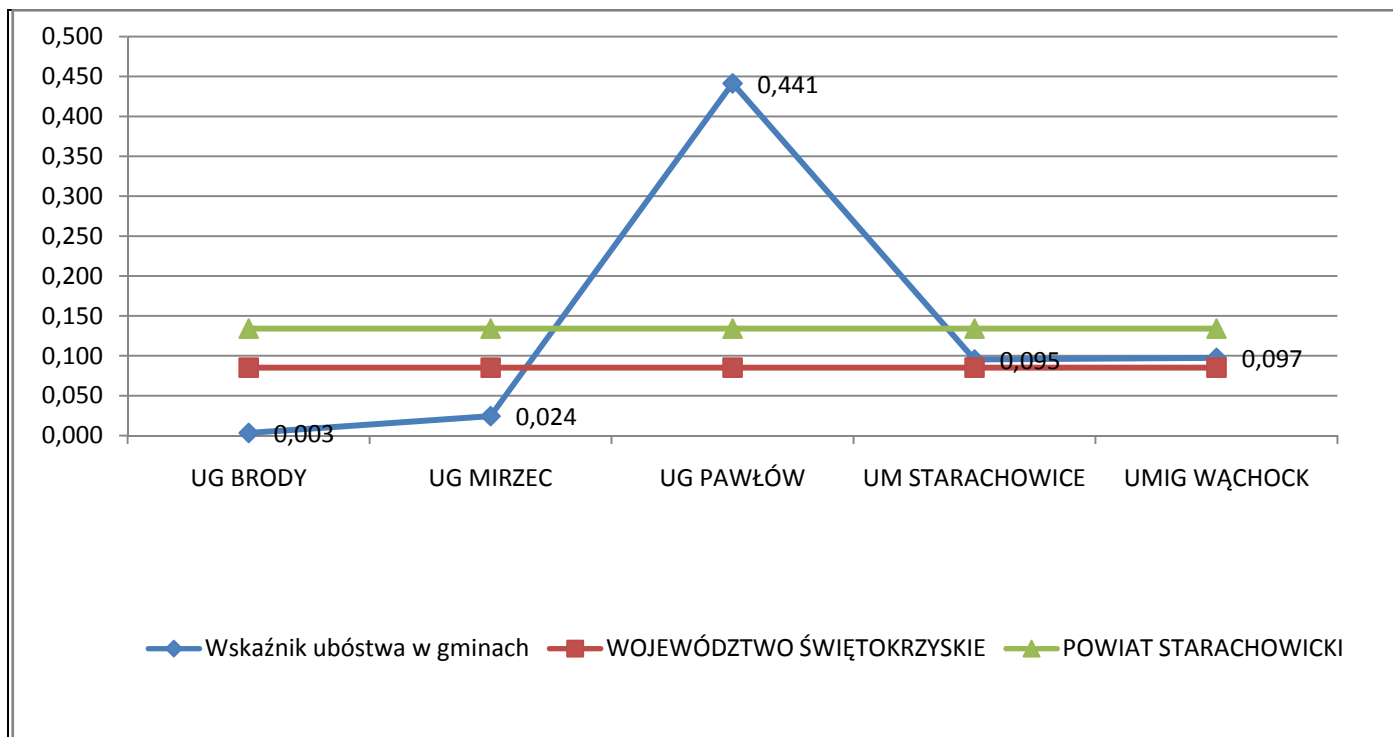
Wykres 23. Wskaźnik ubóstwa z podziałem na gminy w Powiecie Sandomierskim, na podstawie danych z Bilansu Potrzeb na rok 2008.



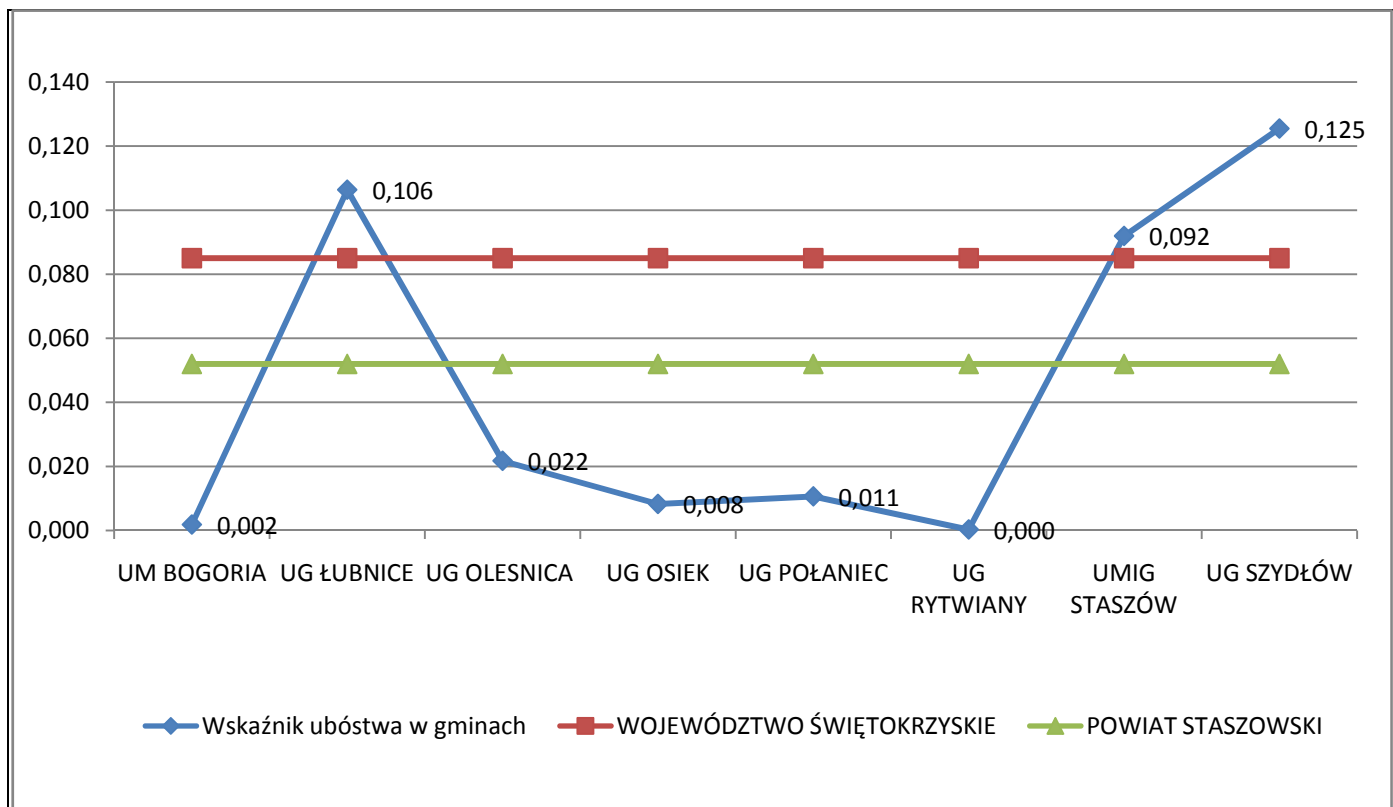
Wykres 24. Wskaźnik ubóstwa z podziałem na gminy w Powiecie Skarżyskim, na podstawie danych z Bilansu Potrzeb na rok 2008.



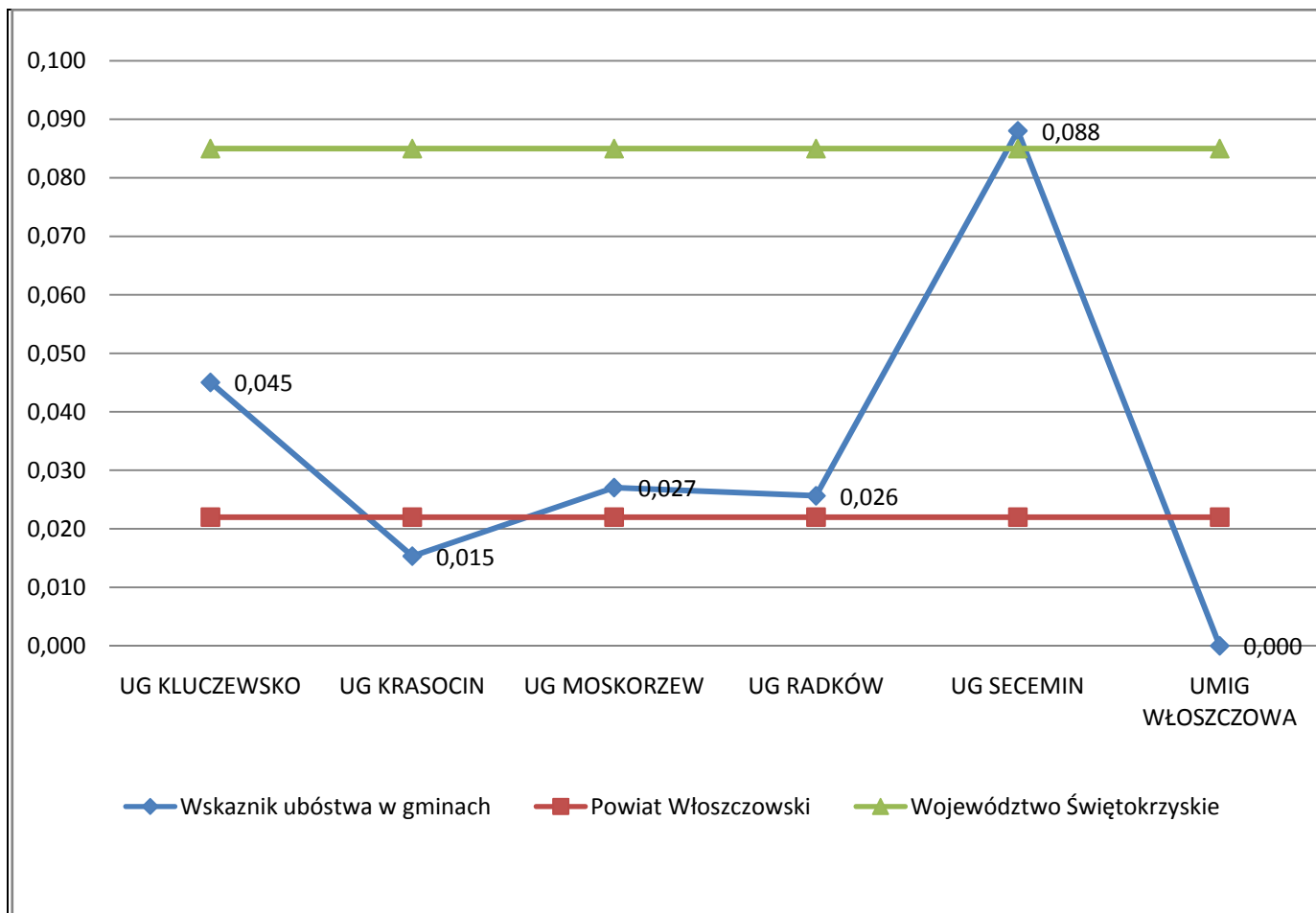
Wykres 25. Wskaźnik ubóstwa z podziałem na gminy w Powiecie Starachowickim, na podstawie danych z Bilansu Potrzeb na rok 2008.



Wykres 26. Wskaźnik ubóstwa z podziałem na gminy w Powiecie Staszowskim, na podstawie danych z Bilansu Potrzeb na rok 2008.



Wykres 27. Wskaźnik ubóstwa z podziałem na gminy w Powiecie Włoszczowskim, na podstawie danych z Bilansu Potrzeb na rok 2008.



**WSKAZNIKI UBÓSTWA W GMINACH I POWIATACH WOJEWÓDZTWA ŚWIĘTOKRZYSKIEGO NA PODSTAWIE
FORMULARZY SPRAWOZDAWCZYCH MPIPS 2007**

POWIAT BUSKI

Lp.	Typ jednostki	Nazwa gminy	Liczba mieszkańców gminy dane statystyczne	Liczba rodzin		Liczba osób w rodzinach	Wskaźnik liczby osób korzystających z pomocy z powodu ubóstwa do liczby mieszkańców.
			2007	Ogółem	w tym na wsi :		
1	Miejsko - Gminny Ośrodek Pomocy Społecznej	UM BUSKO ZDRÓJ	32611	645	349	2010	0,062
2	Gminny Ośrodek Pomocy Społecznej	UG GNOJNO	4818	0	0	0	0,000
3	Gminny Ośrodek Pomocy Społecznej	UG NOWY KORCZYN	6532	0	0	0	0,000
4	Gminny Ośrodek Pomocy Społecznej	UG PACANÓW	8100	32	32	96	0,012
5	Gminny Ośrodek Pomocy Społecznej	UG SOLEC ZDRÓJ	5126	220	220	902	0,176
6	Gminny Ośrodek Pomocy Społecznej	UG STOPNICA	8229	185	185	827	0,100
7	Gminny Ośrodek Pomocy Społecznej	UG TUCZĘPY	3890	16	16	33	0,008
8	Gminny Ośrodek Pomocy Społecznej	UG WIŚLICA	5936	143	143	556	0,094
RAZEM			75 242	1 241	945	4 424	0,059

POWIAT Jędrzejowski

Lp.	Typ jednostki	Nazwa gminy	Liczba mieszkańców gminy dane statystyczne	Liczba rodzin		Liczba osób w rodzinach	Wskaźnik liczby osób korzystających z pomocy z powodu ubóstwa do liczby mieszkańców.
			2007	Ogółem	w tym na wsi :		
1	Gminny Ośrodek Pomocy Społecznej	UG IMIELNO	4622	9	9	14	0,003
2	Miejsko - Gminny Ośrodek Pomocy Społecznej	UMiG JĘDRZEJÓW	29658	794	327	2783	0,094
3	Miejsko - Gminny Ośrodek Pomocy Społecznej	UMiG MAŁOGOSZCZ	11920	9	7	32	0,003
4	Gminny Ośrodek Pomocy Społecznej	UG NAGŁOWICE	5358	93	93	401	0,075
5	Gminny Ośrodek Pomocy Społecznej	UG OKSA	4956	97	97	410	0,083
7	Gminny Ośrodek Pomocy Społecznej	UMiG SĘDZISZÓW	13419	219	127	823	0,061
8	Gminny Ośrodek Pomocy Społecznej	UG SŁUPIA JĘDRZEJOWSKA	4592	34	34	115	0,025
9	Gminny Ośrodek Pomocy Społecznej	UG SOBKÓW	8297	23	23	86	0,010
10	Gminny Ośrodek Pomocy Społecznej	UG WODZISŁAW	7781	112	112	445	0,057
RAZEM			90 603			5 109	0,056

POWIAT KAZIMIERSKI

Lp.	Typ jednostki	Nazwa gminy	Liczba mieszkańców gminy dane statystyczne	Liczba rodzin		Liczba osób w rodzinach	Wskaźnik liczby osób korzystających z pomocy z powodu ubóstwa do liczby mieszkańców.
			2007	Ogółem	w tym na wsi :		
1	Gminny Ośrodek Pomocy Społecznej	UG BEJSCE	4368	73	7	266	0,061
2	Gminny Ośrodek Pomocy Społecznej	UG CZARNOCIN	4319	50	50	174	0,040
3	Miejsko - Gminny Ośrodek Pomocy Społecznej	UMIG KAZIMIERZ WIELKA	17269	868	506	4322	0,250
4	Gminny Ośrodek Pomocy Społecznej	UG OPATOWIEC	3783	0	0	0	0,000
5	Miejsko - Gminny Ośrodek Pomocy Społecznej	UMIG SKALBMIERZ	7131	100	70	397	0,056
RAZEM			36 870			5 159	0,140

MIASTO KIELCE

Lp.	Typ jednostki	Nazwa gminy	Liczba mieszkańców gminy dane statystyczne	Liczba rodzin		Liczba osób w rodzinach	Wskaźnik liczby osób korzystających z pomocy z powodu ubóstwa do liczby mieszkańców.
			2007	Ogółem	w tym na wsi :		
1	Miejski Ośrodek Pomocy Ropdzionie	UM KIELCE	207 200	4 343		8 768	0,042

POWIAT KIELECKI

Lp.	Typ jednostki	Nazwa gminy	Liczba mieszkańców gminy dane statystyczne	Liczba rodzin		Liczba osób w rodzinach	Wskaźnik liczby osób korzystających z pomocy z powodu ubóstwa do liczby mieszkańców.
			2007	Ogółem	w tym na wsi :		
1	Gminny Ośrodek Pomocy Społecznej	UG BIELINY	10047	199	199	900	0,090
2	Miejsko - Gminny Ośrodek Pomocy Społecznej	UMIG BODZENTYN	11852	113	101	434	0,037
3	Miejsko - Gminny Ośrodek Pomocy Społecznej	UMIG CHĘCINY	14953	442	327	1559	0,104
4	Miejsko - Gminny Ośrodek Pomocy Społecznej	UMIG CHMIELNIK	11641	241	136	1323	0,114
5	Miejsko-Gminny Ośrodek Pomocy Społecznej	UMIG DALESZYCE	14865	11	9	39	0,003
6	Gminny Ośrodek Pomocy Społecznej	UG GÓRNO	13134	291	291	1309	0,100
7	Gminny Ośrodek Pomocy Społecznej	UG ŁAGÓW	7233	150	150	150	0,021
8	Gminny Ośrodek Pomocy Społecznej	UG ŁOPUSZNO	9117	342	342	1387	0,152
9	Gminny Ośrodek Pomocy Społecznej	UG MASŁÓW	9851	60	260	1103	0,112
10	Gminny Ośrodek Pomocy Społecznej	UG MIEDZIANA GÓRA	10267	50	50	186	0,018
11	Gminny Ośrodek Pomocy Społecznej	UG MNIÓW	9359	143	143	544	0,058
12	Gminny Ośrodek Pomocy Społecznej	UG MORAWICA	13673	411	411	1594	0,117

13	Gminny Ośrodek Pomocy Społecznej	UG NOWA SŁUPIA	11042	176	176	670	0,061
14	Gminny Ośrodek Pomocy Społecznej	UG PIEKOSZÓW	15474	1947	1947	8761	0,566
15	Gminny Ośrodek Pomocy Społecznej	UG PIERZCHNICA	4763	438	438	2517	0,528
16	Gminny Ośrodek Pomocy Społecznej	UG RAKÓW	6090	70	70	254	0,042
17	Gminny Ośrodek Pomocy Społecznej	UG SITKÓWKA NOWINY	7205	91	91	288	0,040
18	Gminny Ośrodek Pomocy Społecznej	UG STRAWCZYN	9957	121	121	569	0,057
19	Gminny Ośrodek Pomocy Społecznej	UG ZAGNAŃSK	12720	519	519	1470	0,116
RAZEM			203 243			25 057	0,123

POWIAT KONECKI

Lp.	Typ jednostki	Nazwa gminy	Liczba mieszkańców gminy dane statystyczne	Liczba rodzin		Liczba osób w rodzinach	Wskaźnik liczby osób korzystających z pomocy z powodu ubóstwa do liczby mieszkańców.
			2007	Ogółem	w tym na wsi :		
1	Gminny Ośrodek Pomocy Społecznej	UG FAŁKÓW	5186	235	235	935	0,180
2	Gminny Ośrodek Pomocy Społecznej	UG GOWARCZÓW	4828	18	18	29	0,006
3	Miejsko - Gminny Ośrodek Pomocy Społecznej	UMIG KOŃSKIE	37958	570	354	2390	0,063
4	Gminny Ośrodek Pomocy Społecznej	UG RADOSZYCE	9549	3	3	10	0,001
5	Gminny Ośrodek Pomocy Społecznej	UG RUDA MALENIECKA	3465	197	197	615	0,177
6	Gminny Ośrodek Pomocy Społecznej	UG SŁUPIA KONECKA	3615	141	141	588	0,163
7	Gminny Ośrodek Pomocy Społecznej	UG SMYKÓW	3812	15	15	62	0,016
8	Miejsko - Gminny Ośrodek Pomocy Społecznej	UMIG STĄPORKÓW	18571	271	248	1160	0,062
RAZEM			86 984	1 450		5 789	0,067

POWIAT OPATOWSKI

Lp.	Typ jednostki	Nazwa gminy	Liczba mieszkańców gminy dane statystyczne	Liczba rodzin		Liczba osób w rodzinach	Wskaźnik liczby osób korzystających z pomocy z powodu ubóstwa do liczby mieszkańców.
			2007	Ogółem	w tym na wsi :		
1	Gminny Ośrodek Pomocy Społecznej	UG BAĆKOWICE	5319	5	5	6	0,001
2	Gminny Ośrodek Pomocy Społecznej	UG IWANISKA	7245	124	124	467	0,064
3	Gminny Ośrodek Pomocy Społecznej	UG LIPNIK	5901	110	110	430	0,073
4	Miejsko - Gminny Ośrodek Pomocy Społecznej	UMIG OPATÓW	12813	310	124	961	0,075
5	Gminny Ośrodek Pomocy Społecznej	UG OŻARÓW	11701	258	171	859	0,073
6	Gminny Ośrodek Pomocy Społecznej	UG SADOWIE	4264	2	2	6	0,001
7	Gminny Ośrodek Pomocy Społecznej	UG TARLÓW	5760	185	185	720	0,125
8	Gminny Ośrodek Pomocy Społecznej	UG WOJCIECHOWICE	4498	96	96	240	0,053
RAZEM			57 501			3 689	0,064

POWIAT OSTROWIECKI

Lp.	Typ jednostki	Nazwa gminy	Liczba mieszkańców gminy dane statystyczne	Liczba rodzin		Liczba osób w rodzinach	Wskaźnik liczby osób korzystających z pomocy z powodu ubóstwa do liczby mieszkańców.
			2007	Ogółem	w tym na wsi :		
1	Miejski Ośrodek Pomocy Społecznej	UM OSTROWIEC ŚW.	75324	1720		4248	0,056
2	Gminny Ośrodek Pomocy Społecznej	UG BAŁTÓW	3916	0	0		0,000
3	Gminny Ośrodek Pomocy Społecznej	UG BODZECZÓW	13739	209	209	836	0,061
4	Gminny Ośrodek Pomocy Społecznej	UG ĆMIELÓW	7959	389	221	1241	0,156
5	Miejsko - Gminny Ośrodek Pomocy Społecznej	UG KUNÓW	10183	486	368	1679	0,165
6	Gminny Ośrodek Pomocy Społecznej	UG WASNIÓW	7233	12	12	28	0,004
RAZEM			118 354			8 032	0,068

POWIAT PIŃCZOWSKI

Lp.	Typ jednostki	Nazwa gminy	Liczba mieszkańców gminy dane statystyczne	Liczba rodzin		Liczba osób w rodzinach	Wskaźnik liczby osób korzystających z pomocy z powodu ubóstwa do liczby mieszkańców.
			2007	Ogółem	w tym na wsi :		
1	Miejsko-Gminny Ośrodek Pomocy Społecznej	UMIG DZIAŁOSZYCE	5703	283	135	847	0,149
2	Gminny Ośrodek Pomocy Społecznej	UG KIJE	4646	91	91	300	0,065
3	Gminny Ośrodek Pomocy Społecznej	UG MICHAŁÓW	4965	24	24	90	0,018
4	Miejsko-Gminny Ośrodek Pomocy Społecznej	UMIG PIŃCZÓW	22428	83	44	231	0,010
5	Gminny Ośrodek Pomocy Społecznej	UG ZŁOTA	4914	3	3	13	0,003
RAZEM			42 656			1 481	0,035

POWIAT SANDOMIERSKI

Lp.	Typ jednostki	Nazwa gminy	Liczba mieszkańców gminy dane statystyczne	Liczba rodzin		Liczba osób w rodzinach	Wskaźnik liczby osób korzystających z pomocy z powodu ubóstwa do liczby mieszkańców.
			2007	Ogółem	w tym na wsi :		
1	Miejski Ośrodek Pomocy Społecznej	UM SANDOMIERZ	25505	190	0	653	0,026
2	Gminny Ośrodek Pomocy Społecznej	UG DWIKOZY	9337	785	785	3195	0,342
3	Gminny Ośrodek Pomocy Społecznej	UG KLIMONTÓW	8954	550	550	2328	0,260
4	Gminny Ośrodek Pomocy Społecznej	UG KOPRZYWNICA	7188	631	509	1474	0,205
5	Gminny Ośrodek Pomocy Społecznej	UG LONIÓW	7587	0	0	0	0,000
6	Gminny Ośrodek Pomocy Społecznej	UG OBRAZÓW	6897	4	4	8	0,001
7	Gminny Ośrodek Pomocy Społecznej	UG SAMBORZEC	9131	584	584	2172	0,238
8	Gminny Ośrodek Pomocy Społecznej	UG WILCZYCE	4014	240	240	705	0,176
9	Gminny Ośrodek Pomocy Społecznej	UM ZAWICHOST	4796	191	117	644	0,134
RAZEM			83 409			11 179	0,134

POWIAT SKARŻYSKI

Lp.	Typ jednostki	Nazwa gminy	Liczba mieszkańców gminy dane statystyczne	Liczba rodzin		Liczba osób w rodzinach	Wskaźnik liczby osób korzystających z pomocy z powodu ubóstwa do liczby mieszkańców.
			2007	Ogółem	w tym na wsi :		
1	Miejski Ośrodek Pomocy Społecznej	UM SKARŻYSKO KAMINNA	48500	1000		2300	0,047
2	Gminny Ośrodek Pomocy Społecznej	UG BLIŻYŃ	8762	450	450	926	0,106
3	Gminny Ośrodek Pomocy Społecznej	UG ŁACZNA	5300	46	46	140	0,026
4	Gminny Ośrodek Pomocy Społecznej	UG SKARŻYSKO KOŚCIELE	6425	37	37	77	0,012
5	Miejsko - Gminny Ośrodek Pomocy Społecznej	UMIG SUCHEDNIÓW	11009	100	20	375	0,034
RAZEM			79 996			3 818	0,048

POWIAT STARACHOWICKI

Lp.	Typ jednostki	Nazwa gminy	Liczba mieszkańców gminy dane statystyczne	Liczba rodzin		Liczba osób w rodzinach	Wskaźnik liczby osób korzystających z pomocy z powodu ubóstwa do liczby mieszkańców.
			2007	Ogółem	w tym na wsi :		
1	Gminny Ośrodek Pomocy Społecznej	UG BRODY	11081	39	39	57	0,005
2	Gminny Ośrodek Pomocy Społecznej	UG MIRZEC	8563	52	52	176	0,021
3	Gminny Ośrodek Pomocy Społecznej	UG PAWLÓW	15526	1947	1947	8761	0,564
4	Miejski Ośrodek Pomocy Społecznej	UM STARACHOWICE	54109	1712		4274	0,079
5	Miejsko - Gminny Ośrodek Pomocy Społecznej	UMIG WĄCHOCK	7209	233	151	755	0,105
RAZEM			96 488			14 023	0,145

POWIAT STASZOWKI

Lp.	Typ jednostki	Nazwa gminy	Liczba mieszkańców gminy dane statystyczne	Liczba rodzin		Liczba osób w rodzinach	Wskaźnik liczby osób korzystających z pomocy z powodu ubóstwa do liczby mieszkańców.
			2007	Ogółem	w tym na wsi :		
1	Gminny Ośrodek Pomocy Społecznej	UM BOGORIA	8170	26	26	117	0,014
2	Gminny Ośrodek Pomocy Społecznej	UG LUBNICE	4421	104	104	436	0,099
3	Gminny Ośrodek Pomocy Społecznej	UG OLESNICA	4176	19	19	479	0,115
4	Gminny Ośrodek Pomocy Społecznej	UG OSIEK	8074	33	31	132	0,016
5	Gminny Ośrodek Pomocy Społecznej	UG POLANIEC	12245	32	21	111	0,009
6	Gminny Ośrodek Pomocy Społecznej	UG RYTWIANY	6529	13	13	65	0,010
7	Gminny Ośrodek Pomocy Społecznej	UMIG STASZÓW	27410	635	328	2307	0,084
8	Gminny Ośrodek Pomocy Społecznej	UG SZYDLÓW	5030	120	120	570	0,113
RAZEM			76 055			4 217	0,055

**POWIAT
WŁOSZCZOWSKI**

Lp.	Nazwa gminy	Nazwa Gminy	Liczba mieszkańców gminy dane statystyczne	Liczba rodzin		Liczba osób w rodzinach	Wskaźnik liczby osób korzystających z pomocy z powodu ubóstwa do liczby mieszkańców.
			2007	Ogółem	w tym na wsi :		
1	Gminny Ośrodek Pomocy Społecznej	UG KLUCZEWSKO	5444	74	74	341	0,063
2	Gminny Ośrodek Pomocy Społecznej	UG KRASOCIN	11283	60	60	250	0,022
3	Gminny Ośrodek Pomocy Społecznej	UG MOSKORZEW	3051	0			0,000
4	Gminny Ośrodek Pomocy Społecznej	UG RADKÓW	2701	17	17	69	0,026
5	Gminny Ośrodek Pomocy Społecznej	UG SECEMIN	5293	142	142	536	0,101
6	Miejsko - Gminny Ośrodek Pomocy Społecznej	UMIG WŁOSZCZOWA	20693	31	22	89	0,004
RAZEM			48 465			1 285	0,027

WOJEWÓDZTWO ŚWIĘTOKRZYSKIE

Lp.	Nazwa gminy	Liczba mieszkańców	Liczba rodzin		Liczba osób w rodzinach	Wskaźnik liczby osób korzystających z pomocy z powodu ubóstwa do liczby mieszkańców.
		2007	Ogółem	w tym na wsi :		
1	Ośrodki Pomocy Społecznej	1 303 756	28 396	16 210	94 632	0,073

Wskaźniki ubóstwa w gminach i powiatach Województwa Świętokrzyskiego na podstawie Bilansu Potrzeb na rok 2008
POWIAT BUSKI

Lp.	Typ jednostki	Nazwa gminy	Liczba mieszkańców gminy dane statystyczne	Liczba rodzin		Liczba osób w rodzinach	Wskaźnik liczby osób korzystających z pomocy z powodu ubóstwa do liczby mieszkańców.
			2008	Ogółem	w tym na wsi :		
1	Miejsko - Gminny Ośrodek Pomocy Społecznej	UM BUSKO ZDRÓJ	32530	54	27	302	0,009
2	Gminny Ośrodek Pomocy Społecznej	UG GNOJNO	4820	0	0	0	0,000
3	Gminny Ośrodek Pomocy Społecznej	UG NOWY KORCZYN	6524	305	305	1165	0,179
4	Gminny Ośrodek Pomocy Społecznej	UG PACANÓW	8000	300	300	1000	0,125
5	Gminny Ośrodek Pomocy Społecznej	UG SOLEC ZDRÓJ	5127	60	60	248	0,048
6	Gminny Ośrodek Pomocy Społecznej	UG STOPNICA	8172	350	350	1452	0,178
7	Gminny Ośrodek Pomocy Społecznej	UG TUCZĘPY	3924	0	0	0	0,000
8	Gminny Ośrodek Pomocy Społecznej	UG WIŚLICA	5980	130	130	520	0,087
RAZEM			75 077	1 199	1 172	4 687	0,062

POWIAT Jędrzejowski

Lp.	Typ jednostki	Nazwa gminy	Liczba mieszkańców gminy dane statystyczne	Liczba rodzin		Liczba osób w rodzinach	Wskaźnik liczby osób korzystających z pomocy z powodu ubóstwa do liczby mieszkańców.
			2008	Ogółem	w tym na wsi :		
1	Gminny Ośrodek Pomocy Społecznej	UG IMIELNO	4620	26	26	68	0,015

Urząd Marszałkowski Województwa Świętokrzyskiego
Departament Zdrowia i Polityki Społecznej
Regionalny Ośrodek Polityki Społecznej

2	Miejsko - Gminny Ośrodek Pomocy Społecznej	UMiG JĘDRZEJÓW	29595	820	410	2870	0,097
3	Miejsko - Gminny Ośrodek Pomocy Społecznej	UMiG MAŁOGOSZCZ	11992	273	232	1229	0,102
4	Gminny Ośrodek Pomocy Społecznej	UG NAGŁOWICE	5351	203	203	1506	0,281
5	Gminny Ośrodek Pomocy Społecznej	UG OKSA	4957	71	71	321	0,065
7	Gminny Ośrodek Pomocy Społecznej	UMiG SĘDZISZÓW	13387	280	150	1010	0,075
8	Gminny Ośrodek Pomocy Społecznej	UG SŁUPIA JĘDRZEJOWSKA	4592	27	27	105	0,023
9	Gminny Ośrodek Pomocy Społecznej	UG SOBKÓW	8300	40	40	170	0,020
10	Gminny Ośrodek Pomocy Społecznej	UG WODZISŁAW	7765	195	195	845	0,109
RAZEM			90 559	1 935	1 354	8 124	0,090

POWIAT KAZIMIERSKI

Lp.	Typ jednostki	Nazwa gminy	Liczba mieszkańców gminy dane statystyczne	Liczba rodzin		Liczba osób w rodzinach	Wskaźnik liczby osób korzystających z pomocy z powodu ubóstwa do liczby mieszkańców.
			2008	Ogółem	w tym na wsi :		
1	Gminny Ośrodek Pomocy Społecznej	UG BEJSCE	4343	48	48	168	0,039
2	Gminny Ośrodek Pomocy Społecznej	UG CZARNOCIN	4297	45	45	148	0,034
3	Miejsko - Gminny Ośrodek Pomocy Społecznej	UMIG KAZIMIERZ WIELKA	17243	620	365	2172	0,126
4	Gminny Ośrodek Pomocy Społecznej	UG OPATOWIEC	3772	15	15	68	0,018
5	Miejsko - Gminny Ośrodek Pomocy Społecznej	UMIG SKALBMIERZ	7093	274	204	1096	0,155
RAZEM			36 748	1 002	677	3 652	0,099

MIASTO KIELCE

Lp.	Typ jednostki	Nazwa gminy	Liczba mieszkańców gminy dane statystyczne	Liczba rodzin		Liczba osób w rodzinach	Wskaźnik liczby osób korzystających z pomocy z powodu ubóstwa do liczby mieszkańców.
			2008	Ogółem	w tym na wsi :		
1	Miejski Ośrodek Pomocy Ropdzionie	UM KIELCE	200 000	4 500	0	9 070	0,045

Powiat Kielce

Lp.	Typ jednostki	Nazwa gminy	Liczba mieszkańców gminy dane statystyczne	Liczba rodzin		Liczba osób w rodzinach	Wskaźnik liczby osób korzystających z pomocy z powodu ubóstwa do liczby mieszkańców.
			2008	Ogółem	w tym na wsi :		
1	Gminny Ośrodek Pomocy Społecznej	UG BIELINY	10050	115	115	489	0,049

Urząd Marszałkowski Województwa Świętokrzyskiego
Departament Zdrowia i Polityki Społecznej
Regionalny Ośrodek Polityki Społecznej

2	Miejsko - Gminny Ośrodek Pomocy Społecznej	UMIG BODZENTYN	11819	115	102	430	0,036
3	Miejsko - Gminny Ośrodek Pomocy Społecznej	UMIG CHĘCINY	14970	500	350	1800	0,120
4	Miejsko - Gminny Ośrodek Pomocy Społecznej	UMIG CHMIELNIK	11632	275	120	1375	0,118
5	Miejsko-Gminny Ośrodek Pomocy Społecznej	UMIG DALESZYCE	14902	57	45	228	0,015
6	Gminny Ośrodek Pomocy Społecznej	UG GÓRNO	13206	291	291	1309	0,099
7	Gminny Ośrodek Pomocy Społecznej	UG ŁAGÓW	7225	540	540	2700	0,374
8	Gminny Ośrodek Pomocy Społecznej	UG ŁOPUSZNO	9200	400	400	1500	0,163
9	Gminny Ośrodek Pomocy Społecznej	UG MASŁÓW	9856	312	312	1273	0,129
10	Gminny Ośrodek Pomocy Społecznej	UG MIEDZIANA GÓRA	10306	158	158	641	0,062
11	Gminny Ośrodek Pomocy Społecznej	UG MNIÓW	9487	139	0	517	0,054
12	Gminny Ośrodek Pomocy Społecznej	UG MORAWICA	13800	550	550	2950	0,214

13	Gminny Ośrodek Pomocy Społecznej	UG NOWA SŁUPIA	11053	500	500	1840	0,166
14	Gminny Ośrodek Pomocy Społecznej	UG PIEKOSZÓW	15670	1 200	1 200	6 000	0,383
15	Gminny Ośrodek Pomocy Społecznej	UG PIERZCHNICA	4859	427	427	2435	0,501
16	Gminny Ośrodek Pomocy Społecznej	UG RAKÓW	6070	90	90	288	0,047
17	Gminny Ośrodek Pomocy Społecznej	UG SITKÓWKA NOWINY	7267	97	97	297	0,041
18	Gminny Ośrodek Pomocy Społecznej	UG STRAWCZYN	9991	130	130	673	0,067
19	Gminny Ośrodek Pomocy Społecznej	UG ZAGNAŃSK	12730	520	520	1400	0,110
RAZEM			204 093	6 416	5 947	28 145	0,138

POWIAT KONECKI

Lp.	Typ jednostki	Nazwa gminy	Liczba mieszkańców gminy dane statystyczne	Liczba rodzin		Liczba osób w rodzinach	Wskaźnik liczby osób korzystających z pomocy z powodu ubóstwa do liczby mieszkańców.
			2008	Ogółem	w tym na wsi :		
1	Gminny Ośrodek Pomocy Społecznej	UG FALKÓW	5049	230	230	925	0,183
2	Gminny Ośrodek Pomocy Społecznej	UG GOWARCZÓW	4831	48	48	238	0,049
3	Miejsko - Gminny Ośrodek Pomocy Społecznej	UMIG KOŃSKIE	38046	720	430	2435	0,064
4	Gminny Ośrodek Pomocy Społecznej	UG RADOSZYCE	9522	10	10	30	0,003
5	Gminny Ośrodek Pomocy Społecznej	UG RUDA MALENIECKA	3470	197	197	615	0,177
6	Gminny Ośrodek Pomocy Społecznej	UG SŁUPIA KONECKA	3607	65	65	280	0,078
7	Gminny Ośrodek Pomocy Społecznej	UG SMYKÓW	3820	20	20	82	0,021
8	Miejsko - Gminny Ośrodek Pomocy Społecznej	UMIG STĄPORKÓW	18103	400	210	1002	0,055
RAZEM			86 448	1 670	1 190	5 525	0,064

POWIAT OPATOWSKI

Lp.	Typ jednostki	Nazwa gminy	Liczba mieszkańców gminy dane statystyczne	Liczba rodzin		Liczba osób w rodzinach	Wskaźnik liczby osób korzystających z pomocy z powodu ubóstwa do liczby mieszkańców.
			2008	Ogółem	w tym na wsi :		
1	Gminny Ośrodek Pomocy Społecznej	UG BAĆKOWICE	5293	5	5	6	0,001
2	Gminny Ośrodek Pomocy Społecznej	UG IWANISKA	7240	290	290	1 370	0,189
3	Gminny Ośrodek Pomocy Społecznej	UG LIPNIK	5864	130	130	500	0,085
4	Miejsko - Gminny Ośrodek Pomocy Społecznej	UMIG OPATÓW	12810	376	151	1240	0,097
5	Gminny Ośrodek Pomocy Społecznej	UG OŻARÓW	11819	600	350	2480	0,210
6	Gminny Ośrodek Pomocy Społecznej	UG SADOWIE	4279	10	10	32	0,007
7	Gminny Ośrodek Pomocy Społecznej	UG TARŁÓW	5762	220	220	800	0,139
8	Gminny Ośrodek Pomocy Społecznej	UG WOJCIECHOWICE	4492	110	110	465	0,104
RAZEM			57 559	1 741	1 266	6 893	0,120

POWIAT OSTROWIECKI

Lp.	Typ jednostki	Nazwa gminy	Liczba mieszkańców gminy dane statystyczne	Liczba rodzin		Liczba osób w rodzinach	Wskaźnik liczby osób korzystających z pomocy z powodu ubóstwa do liczby mieszkańców.
			2008	Ogółem	w tym na wsi :		
1	Miejski Ośrodek Pomocy Społecznej	UM OSTROWIEC ŚW.	75048	1600	0	4750	0,063

Urząd Marszałkowski Województwa Świętokrzyskiego
Departament Zdrowia i Polityki Społecznej
Regionalny Ośrodek Polityki Społecznej

2	Gminny Ośrodek Pomocy Społecznej	UG BAŁTÓW	3911	0	0	0	0,000
3	Gminny Ośrodek Pomocy Społecznej	UG BODZECHÓW	13762	340	340	1260	0,092
4	Gminny Ośrodek Pomocy Społecznej	UG ĆMIELÓW	7961	330	142	1360	0,171
5	Miejsko - Gminny Ośrodek Pomocy Społecznej	UG KUNÓW	10180	500	350	1820	0,179
6	Gminny Ośrodek Pomocy Społecznej	UG WASNIÓW	7323	6	6	8	0,001
RAZEM			118 185	2 776	838	9 198	0,078

POWIAT PIŃCZOWSKI

Lp.	Typ jednostki	Nazwa gminy	Liczba mieszkańców gminy dane statystyczne	Liczba rodzin		Liczba osób w rodzinach	Wskaźnik liczby osób korzystających z pomocy z powodu ubóstwa do liczby mieszkańców.
			2008	Ogółem	w tym na wsi :		
1	Miejsko-Gminny Ośrodek Pomocy Społecznej	UMIG DZIAŁOSZYCE	5700	170	88	430	0,075
2	Gminny Ośrodek Pomocy Społecznej	UG KIJE	4632	109	109	330	0,071
3	Gminny Ośrodek Pomocy Społecznej	UG MICHAŁÓW	4946	160	160	640	0,129
4	Miejsko-Gminny Ośrodek Pomocy Społecznej	UMIG PIŃCZÓW	22378	98	42	216	0,010
5	Gminny Ośrodek Pomocy Społecznej	UG ŻŁOTA	4916	15	15	60	0,012
RAZEM			42 572	552	414	1 676	0,039

POWIAT SANDOMIERSKI

Lp.	Typ jednostki	Nazwa gminy	Liczba mieszkańców gminy dane statystyczne	Liczba rodzin		Liczba osób w rodzinach	Wskaźnik liczby osób korzystających z pomocy z powodu ubóstwa do liczby mieszkańców.
			2008	Ogółem	w tym na wsi :		
1	Miejski Ośrodek Pomocy Społecznej	UM SANDOMIERZ	25409	200	0	678	0,027
2	Gminny Ośrodek Pomocy Społecznej	UG DWIKOZY	9302	485	485	1 940	0,209
3	Gminny Ośrodek Pomocy Społecznej	UG KLIMONTÓW	8866	650	650	2857	0,322
4	Gminny Ośrodek Pomocy Społecznej	UG KOPRZYWNICA	7305	297	192	1 437	0,197
5	Gminny Ośrodek Pomocy Społecznej	UG ŁONIÓW	7597	54	54	243	0,032
6	Gminny Ośrodek Pomocy Społecznej	UG OBRAZÓW	6900	3	3	5	0,001
7	Gminny Ośrodek Pomocy Społecznej	UG SAMBORZEC	9193	502	502	1857	0,202
8	Gminny Ośrodek Pomocy Społecznej	UG WILCZYCE	4018	230	230	695	0,173
9	Gminny Ośrodek Pomocy Społecznej	UM ZAWICHOST	4781	243	134	801	0,168

RAZEM	83 371	4 701	2 116	10 174	0,122
--------------	---------------	--------------	--------------	---------------	--------------

POWIAT SKARŻYSKI

Lp.	Typ jednostki	Nazwa gminy	Liczba mieszkańców gminy dane statystyczne	Liczba rodzin		Liczba osób w rodzinach	Wskaźnik liczby osób korzystających z pomocy z powodu ubóstwa do liczby mieszkańców.
			2008	Ogółem	w tym na wsi :		
1	Miejski Ośrodek Pomocy Społecznej	UM SKARZYSKO KAMINNA	49846	1000	0	2300	0,046
2	Gminny Ośrodek Pomocy Społecznej	UG BLIŻYŃ	8729	450	450	1240	0,142
3	Gminny Ośrodek Pomocy Społecznej	UG ŁACZNA	5400	46	46	140	0,026
4	Gminny Ośrodek Pomocy Społecznej	UG SKARŻYSKO KOŚCIELE	6443	70	70	92	0,014
5	Miejsko - Gminny Ośrodek Pomocy Społecznej	UMIG SUCHEDNIÓW	11032	600	200	1 920	0,174
RAZEM			81 450	2 166	766	5 692	0,070

POWIAT STARACHOWICKI

Lp.	Typ jednostki	Nazwa gminy	Liczba mieszkańców gminy dane statystyczne	Liczba rodzin		Liczba osób w rodzinach	Wskaźnik liczby osób korzystających z pomocy z powodu ubóstwa do liczby mieszkańców.
			2008	Ogółem	w tym na wsi :		
1	Gminny Ośrodek Pomocy Społecznej	UG BRODY	11057	30	30	35	0,003
2	Gminny Ośrodek Pomocy Społecznej	UG MIRZEC	8541	54	54	207	0,024
3	Gminny Ośrodek Pomocy Społecznej	UG PAWŁÓW	15450	1400	1400	6820	0,441
4	Miejski Ośrodek Pomocy Społecznej	UM STARACHOWICE	53863	1987	0	5130	0,095
5	Miejsko - Gminny Ośrodek Pomocy Społecznej	UMIG WĄCHOCK	7255	222	141	706	0,097
RAZEM			96 166	3 693	1 625	12 898	0,134

POWIAT STASZOWSKI

Lp.	Typ jednostki	Nazwa gminy	Liczba mieszkańców gminy dane statystyczne	Liczba rodzin		Liczba osób w rodzinach	Wskaźnik liczby osób korzystających z pomocy z powodu ubóstwa do liczby mieszkańców.
			2008	Ogółem	w tym na wsi :		
1	Gminny Ośrodek Pomocy Społecznej	UM BOGORIA	8148	5	5	15	0,002
2	Gminny Ośrodek Pomocy Społecznej	UG LUBNICE	4400	110	110	468	0,106
3	Gminny Ośrodek Pomocy Społecznej	UG OLESNICA	4139	40	40	90	0,022
4	Gminny Ośrodek Pomocy Społecznej	UG OSIEK	8095	15	12	67	0,008
5	Gminny Ośrodek Pomocy Społecznej	UG POŁANIEC	12221	60	25	130	0,011
6	Gminny Ośrodek Pomocy Społecznej	UG RYTWIANY	6594	1	1	2	0,000
7	Gminny Ośrodek Pomocy Społecznej	UMIG STASZÓW	27412	690	360	2520	0,092
8	Gminny Ośrodek Pomocy Społecznej	UG SZYDLÓW	5021	135	135	630	0,125
RAZEM			76 030	1 056	688	3 922	0,052

POWIAT WŁOSZCZOWSKI

Lp.	Nazwa gminy	Nazwa Gminy	Liczba mieszkańców gminy dane statystyczne	Liczba rodzin		Liczba osób w rodzinach	Wskaźnik liczby osób korzystających z pomocy z powodu ubóstwa do liczby mieszkańców.
			2008	Ogółem	w tym na wsi :		
1	Gminny Ośrodek Pomocy Społecznej	UG KLUCZEWSKO	6439	65	65	290	0,045
2	Gminny Ośrodek Pomocy Społecznej	UG KRASOCIN	11084	30	30	170	0,015
3	Gminny Ośrodek Pomocy Społecznej	UG MOSKORZEW	2995	36	36	81	0,027
4	Gminny Ośrodek Pomocy Społecznej	UG RADKÓW	2690	17	17	69	0,026
5	Gminny Ośrodek Pomocy Społecznej	UG SECEMIN	5247	118	0	462	0,088
6	Miejsko - Gminny Ośrodek Pomocy Społecznej	UMIG WŁOSZCZOWA	20700	0	0	0	0,000
RAZEM			49 155	266	148	1 072	0,022

WOJEWÓDZTWO ŚWIĘTOKRZYSKIE

Lp.	Nazwa gminy	Liczba mieszkańców - dane statystyczne	Liczba rodzin		Liczba osób w rodzinach	Wskaźnik liczby osób korzystających z pomocy z powodu ubóstwa do liczby mieszkańców.
			Ogółem	w tym na wsi :		
1	Ośrodki Pomocy Społecznej	1 296 668	33 673	18 201	110 728	0,085