

Uchwała Nr VII/138/07
Sejmiku Województwa Świętokrzyskiego
z dnia 18 czerwca 2007 roku

w sprawie uzgodnienia projektu uchwały Sejmiku Województwa Małopolskiego w sprawie obwodów łowieckich województwa małopolskiego.

Na podstawie art. 18 pkt 20 ustawy z dnia 5 czerwca 1998 roku o samorządzie województwa (jednolity tekst Dz. U. z 2001r. Nr 142, poz. 1590 z późn. zm.) oraz art. 27 ust.2 ustawy z dnia 13 października 1995 r. Prawo łowieckie (j.t. Dz. U. z 2005r. Nr 127, poz. 1066 z późn. zm.) uchwała się, co następuje:

§ 1

Sejmik Województwa Świętokrzyskiego wyraża zgodę na przebieg granic obwodów łowieckich położonych w przeważającej części na terenie województwa małopolskiego oraz w części na terenie województwa świętokrzyskiego, zgodnie z opisem granic obwodów łowieckich przedstawionych w załączniku nr 1 do niniejszej uchwały.

§ 2

Przebieg granic obwodów łowieckich naniesiony jest na mapy topograficzne w skali 1:200.000, stanowiące załącznik nr 2 do niniejszej uchwały.

§ 3

Wykonanie uchwały powierza się Zarządowi Województwa Świętokrzyskiego.

§4

Uchwała wchodzi w życie z dniem podjęcia.

Wiceprzewodniczący Sejmiku


Józef Żurek

UZASADNIENIE

Pismem znak:SW.KP6120-6/07 z dnia 19.04.2007r. Marszałek Województwa Małopolskiego wystąpił do Przewodniczącego Sejmiku Województwa Świętokrzyskiego o uzgodnienie projektu uchwały Sejmiku Województwa Małopolskiego w sprawie podziału województwa małopolskiego na obwody łowieckie.

Zgodnie z art.27 ust.1 i 2 ustawy z dnia 13 października 1995 r. Prawo Łowieckie (j.t. Dz. U. z 2005 r. Nr 127, poz. 1066 z późn. zm.) - podziału na obwody łowieckie oraz zmiany granic tych obwodów dokonuje w obrębie województwa sejmik województwa. Jeżeli obwód łowiecki ma znajdować się w obszarze więcej niż jednego województwa, uchwałę podejmuje sejmik województwa właściwy dla przeważającego obszaru gruntów w uzgodnieniu z sejmikiem województwa właściwym dla pozostałych gruntów.

W związku z powyższym zachodzi konieczność uzgodnienia przebiegu granic obwodów łowieckich położonych w przeważającej części na terenie województwa małopolskiego oraz w części na terenie województwa świętokrzyskiego.

Załącznik Nr 1
do Uchwały Nr VII/138/07 Sejmiku
Województwa Świętokrzyskiego
z dnia 18 czerwca 2007r.

URZĄD MARSZAŁKOWSKI
WOJEWÓDZTWA ŚWIĘTOKRZYSKIEGO
w Kielcach
Al. K. Włókna Kielc 3
25-013 Kielce

UCHWAŁA Nr/...../07
SEJMIKU WOJEWÓDZTWA MAŁOPOLSKIEGO
z dnia 2007 r.

w sprawie obwodów łowieckich województwa małopolskiego.

Na podstawie art.18 pkt 20 ustawy z dnia 5 czerwca 1998 r. o samorządzie województwa (tekst jednolity z 2001 r. Dz. U. Nr 142, poz. 1590 z późn. zm.) oraz art. 27 ust. 1 i 2 ustawy z dnia 13 października 1995 roku Prawo łowieckie (tekst jednolity z 2005 r. Dz. U. Nr 127 poz. 1066 z późn. zm.) uchwala się, co następuje:

§ 1

1. Dokonuje się podziału województwa małopolskiego na 256 obwodów łowieckich.
2. Wykaz obwodów łowieckich z wyszczególnieniem ich nowej numeracji, obszaru obwodów oraz opisem granic, stanowi załącznik nr 1 do niniejszej uchwały.
3. Przebieg granic obwodów łowieckich przedstawia mapa województwa małopolskiego w skali 1:200 000 z naniesionymi na nią granicami, stanowiąca załącznik nr 2 do niniejszej uchwały.
4. Mapa obwodów łowieckich w województwie małopolskim w skali 1:100 000 znajduje się w siedzibie Departamentu Środowiska i Rozwoju Wsi Urzędu Marszałkowskiego Województwa Małopolskiego w Krakowie.

§ 2

Wykonanie uchwały powierza się Zarządowi Województwa Małopolskiego.

§ 3

Uchwała wchodzi w życie po upływie 14 dni od dnia ogłoszenia w Dzienniku Urzędowym Województwa Małopolskiego.

CZŁONEK ZARZĄDU
WOJEWÓDZTWA MAŁOPOLSKIEGO


Wiesław Kozak

SEKCJA MAŁOPOLSKA
WOJEWÓDZTWA ŚWIĘTOKRZYSKIEGO
w Kielcach
Al. IX Wieków Kielce 3
25-516 Kielce

UZASADNIENIE DO UCHWAŁY NR .../.../07
SEJMIKU WOJEWÓDZTWA MAŁOPOLSKIEGO
z dnia 2007 r.

w sprawie obwodów łowieckich województwa małopolskiego.

Z dniem 1 stycznia 2006 r. kompetencje w zakresie podziału województwa na obwody łowieckie przeszły na Sejmik Województwa Małopolskiego.

Niniejsza uchwała dokonuje podziału województwa na obwody łowieckie i zachowuje większość dotychczasowych ustaleń, zawartych w Rozporządzeniu Wojewody Małopolskiego z dnia 6 kwietnia 2004 r. w sprawie obwodów łowieckich Województwa Małopolskiego (Dziennik Urzędowy Województwa Małopolskiego Nr 75, poz. 961 z dnia 16 kwietnia 2004 roku). W związku z faktem, iż w wyżej wymienionym rozporządzeniu nastąpiła pomyłka w przebiegu granicy pomiędzy obwodem łowieckim nr 73 „Tenczynek” dzierżawionym przez Koło Łowieckie „Jarząbek” w Krzeszowicach oraz obwodem łowieckim nr 74 „Dulowa”, który przekazany został w zarząd Lasom Państwowym Nadleśnictwa Chrzańów. Pomyłka powyższa polegała na błędnym rysowaniu przebiegu granicy na mapie stanowiącej załącznik nr 2 do cytowanego wyżej rozporządzenia. W związku z powyższym konieczna była korekta w tym zakresie.

Przedmiotowa uchwała uzgodniona została z sejmikami województw: podkarpackiego, śląskiego i świętokrzyskiego oraz uzyskała pozytywne opinie: Dyrektorów Regionalnych Dyrekcji Lasów Państwowych w: Krakowie, Krośnie, Radomiu i Katowicach, Polskiego Związku Łowieckiego, a także Małopolskiej Izby Rolniczej.

Ponieważ przed upływem poprzedniej kadencji władz samorządowych pierwotna procedura uchwalenia nie została zakończona, dokonano wznowienia procedury dotyczącej podjęcia uchwały w sprawie podziału województwa małopolskiego na obwody łowieckie.

URZĄD MARSZAŁKOWSKI
WOJEWÓDZTWA ŚWIĘTOKRZYSKIEGO
w Kielcach
Al. IX Wielkich Kłosa 3
25-513 Kielce

Wykaz obwodów łowieckich

Numer obwodu	Poprzedni numer obwodu	Nazwa Obwodu	Obszar obwodu (ha)	Opisy granic obwodów łowieckich
1	1	Zaryszyn	3444	- Północna granica obwodu biegnie od szosy Kraków - Kielce drogą w kierunku wschodnim do wsi Droblin (jednocześnie granicą województwa małopolskiego). Stąd granicą województwa na południowy wschód dochodzi do skraju kompleksu leśnego i dalej na południe do drogi leśnej biegnącej granicą województwa (jednocześnie granicą Nadleśnictw: Miechów i Pińczów) do północno-zachodniego krańca wsi Sadki. Następnie drogą na południowy wschód, przez wieś Sadki dochodzi do osiedla Bugaj i ponownie do granicy województwa. Dalej granicą województwa, najpierw na wschód do skraju lasu, następnie skrajem lasu na południe, przecinając szosę Zaryszyn - Wola Knyszyńska, skrajem następnego kompleksu leśnego dochodzi do drogi biegnącej przez Trzonów. Drogą tą na zachód przez Trzonów i dalej przez Książ Mały do Zygmuntowa. Stąd granica biegnie skrajem lasu Brzozówki na północ, dalej na zachód do szosy Kraków - Kielce i szosą tą przez Moczydło do drogi na Droblin i punktu początkowego.
2	2	Kozłów	4495	Północna granica obwodu biegnie rzeką Mierzawa od przecięcia się z torem kolejowym Tunel - Sędziszów do szosy Kozłów - Wierzbica i tą drogą do wschodniego krańca miejscowości Klimontów i dalej drogą Klimontów - Pękostaw do przecięcia się z granicą gminy Wodzisław, skąd na południowy wschód tą granicą do granicy województwa małopolskiego. Dalej granicą województwa do zachodniego skraju wsi Kowalów Gómy, następnie na południowy zachód w kierunku szosy Książ Wielki - Wierzbica. Około 200m przed tą szosą granica skręca na wschód i biegnie północnym skrajem kompleksu leśnego, a dochodząc do jego wschodniego krańca skręca na północny wschód i dochodzi do szosy Kraków - Kielce. Stąd granica obwodu biegnie w/w szosą przez Moczydło do południowego skraju lasu Brzozówki i dalej skrajem lasu na wschód, następnie południe do szosy Książ Mały - Książ Wielki w Zygmuntowie. Stąd granica biegnie przez Wielką Wieś do Książa Wielkiego, a następnie szosą Książ Wielki - Kozłów do Kozłowa i toru kolejowego Tunel - Sędziszów, którym na północ do rzeki Mierzawa i punktu początkowego.
3	3	Uniejów	4881	Od północnego wschodu granica obwodu biegnie torem kolejowym Sędziszów - Kraków, w kierunku południowym od przecięcia się z granicą województwa małopolskiego do rozwidlenia torów i stąd torem w kierunku Wolbromia do przecięcia się z drogą Tunel - Charsznica i skrzyżowania z drogą do Uniejowa-Parceli. Dalej biegnie drogą na północny zachód do szosy Charsznica - Kępie i szosą tą na północ do skrzyżowania z drogą na Uniejów - Rędziny i drogą tą ok. 10 m, po czym granica skręca w polną drogę biegnącą na północ w kierunku wsi Kępie. Około 0,5km przed wsią Kępie przechodzi znów na szosę z Charsznicy i dalej tą szosą przez wieś Kępie, dalej na północny wschód do drogi polnej, którą przez Florentynów dochodzi do wschodniego skraju wsi Koryczany. Stąd dalej drogą w tym samym kierunku ok. 600m, następnie ok. 500m na wschód do granicy województwa małopolskiego i dalej granicą na północny wschód, przecinając tor kolejowy Kozłów - Szczekociny, do Kolonii Marcinowice, skąd w kierunku wschodnim i południowo wschodnim do przecięcia się z torem Tunel - Sędziszów i punktu początkowego.
4	4	Pogwizdów	4698	Od północnego wschodu granica obwodu biegnie polną drogą w kierunku południowym, ze wschodniego skraju wsi Koryczany, przez Florentynów do szosy Kozłów - Charsznica i szosą tą do wsi Kępie i dalej na południe do miejsca gdzie szosa skręca na południowy zachód (do wschodniego krańca wsi Marcinkowice). Tu granica przechodzi na polną drogę i drogą tą w kierunku południowym dochodzi ponownie do szosy Kozłów - Charsznica, w Uniejowie-Parceli i szosą tą do skrzyżowania z drogą na Działówki. Stąd drogą tą na południowy wschód do toru kolejowego Tunel - Wolbrom i tym torem do przecięcia się z szosą Miechów - Charsznica - Tczyca. Dalej granica

¹ Nr obwodu łowieckiego wg Rozporządzenia Wojewody Małopolskiego z dnia 6 kwietnia 2004r. w sprawie obwodów łowieckich województwa małopolskiego (Dz. Urz. Nr 75 poz 961)

				obwodu biegnie szosą w kierunku północno zachodnim, z Charsznicy przez Tczycę, Jelczę do Żamowca, skąd na wschód do do wsi Koryczany. W Koryczanach granica obwodu skręca w połną drogę biegnącą w linii prostej do południowego skraju wsi Podlesie i dochodzi do jej południowego krańca. Tu skręca w połną drogę biegnącą na południowy wschód i dochodzi nią (po około 1,6 km) do następnej polnej drogi biegnącej równolegle do wsi Koryczany Kolonia Pierwsza. Stąd drogą tą granica obwodu biegnie na wschód około 550m, po czym skręca na południe i połną drogą dochodzi do punktu początkowego we wschodnim krańcu wsi Koryczany Kolonia Pierwsza.
5	5	Boczkowice	5817	Granica obwodu biegnie od północy szosą z Książa Wielkiego w kierunku wschodnim, przez Wielką Wieś, Zygmuntów, Książ Mały, Trzonów do granicy województwa małopolskiego i dalej w kierunku południowo wschodnim, (granica województwa) do szosy Słaboszów - Działoszyce. Stąd granica biegnie szosą na północny zachód, przez Buszków do Słaboszowa, a stąd na zachód, dalej szosą przez Dzeduszyce, Zbigały, Janowice, Ślądów do drogi na Wysiółek (przed wsią Kalina Wielka). Drogą tą do Wysiółka, gdzie (na końcu wsi) granica skręca na zachód połną drogą i po ok. 300m skręca na północny wschód i dochodzi do Giebułtowa. Stąd lokalną drogą w kierunku północno zachodnim, przez wieś Małoszów do szosy Kraków - Kielce i szosą tą na północ do punktu początkowego w Książu Wielkim.
6	6	Przybystawice	6964	Od północy granica obwodu biegnie szosą z Kozłowa na południowy wschód, przez Brydziń do Książa Wielkiego i szosy Kraków - Kielce, którą na południowy zachód, przez Cisią Wolę i Antolkę do skrzyżowania z drogami do Zapustki i do Widnicy. Stąd na północny zachód do Widnicy i dalej przez Rozpierzchów do szosy Tunel - Miechów, którą w kierunku Miechowa ok. 100m i dalej drogą na zachód do toru kolejowego Miechów - Sędziszów, pomiędzy wsiami Dziadówki i Pstroszyce Pierwsze Kolonia. Torami na północ, w kierunku Sędziszowa, przez Tunel, granica obwodu dochodzi do Kozłowa i drogi do Książa Wielkiego.
7	7	Raclawice	7129	Od północnego zachodu granica obwodu biegnie w kierunku wschodnim szosą Kalina Wielka - Ślądów - Janowice - Dzeduszyce - Słaboszów - Buszków - do granicy województwa małopolskiego i dalej granicą województwa w ogólnym kierunku południowo zachodnim do szosy Miechów - Skalbmierz. Szosą tą granica biegnie w kierunku zachodnim przez Raclawice i Klonów do wsi Tartak, za wsią skręcając w połną drogę biegnącą najpierw na północny wschód, a po około 800m na północny zachód do zachodniego skraju wsi Fefłówka i dalej drogą na wschód, przez Fefłówkę do skrzyżowania z drogą biegnącą do wsi Kalina Wielka. Drogą tą na północ, przez wąwóz do punktu początkowego we wsi Kalina Wielka.
8	8	Antolka	4880	Od północy granica obwodu biegnie lokalną drogą na południowy wschód, od szosy Kraków - Kielce, przez Małoszów do Giebułtowa, skąd na południe połną drogą do wsi Wysiółek i szosy Miechów - Słaboszów. Dalej szosą tą na południowy zachód do skrzyżowania z drogą do wsi Rędziny Borek i drogą tą na południe ok. 0,9km, poczym granica skręca na drogę prowadzącą przez wąwóz na południowy zachód. W górnej części wąwozu granica skręca na południowy wschód i połną drogą dochodzi do wschodniego skraju wsi Fefłówka, dalej idąc w kierunku zachodnim, przez Fefłówkę do zachodniego jej skraju, w pobliżu osiedla Lisiny. Tu przechodzi na połną drogę i biegnie na południowy wschód, około 150 m przed lasem skręcając na południowy zachód, dochodzi do szosy Miechów - Skalbmierz w miejscowości Kalina Las. Szosą tą biegnie na zachód, przez Kalinę Rędziny, Bukowską Wolę do skrzyżowania z szosą Kraków - Kielce w Miechowie i dalej do rynku w Miechowie. z rynku granica obwodu biegnie początkowo starą szosą warszawską, a następnie od połączenia się jej z obwodnicą, szosą Kraków - Warszawa na północ i północny wschód, przez Antolkę, Cisią Wolę do skrzyżowania z drogą do Małoszowa i punktu początkowego.
9	9	Miechów	4269	Od północy granica obwodu biegnie torem kolejowym Tunel - Miechów na południe, od rozjazdu na Wolbrom do drogi biegnącej w kierunku wschodnim (pomiędzy miejscowościami Dziadówki i Pstroszyce Pierwsze Kolonia) i drogą tą do szosy Tunel - Miechów, którą na północ (około 100m), do drogi na Widnicę. Stąd na północny wschód, przez Rozpierzchów do Widnicy i dalej drogą asfaltową do szosy Kraków - Kielce, którą na południe do początku obwodnicy miechowskiej. Następnie granica obwodu biegnie starą szosą warszawską do rynku w Miechowie, skąd szosą Miechów - Wolbrom w kierunku zachodnim, do skrzyżowania z szosą do Charsznicy (około 250m przed skrzyżowaniem z szosą do Gołczy). Tu granica skręca północ i biegnie

				szosą przez Witowice do Charsznicy i toru kolejowego Wolbrom - Tunel. Następnie torem tym w kierunku Tunelu do punktu początkowego tj do połączenia się z torem biegnącym z Miechowa.
10	10	Tczyca	3445	Od północy granica obwodu biegnie szosą w kierunku południowo wschodnim, z miejscowości Tczyca do Charsznicy i szosy na Witowice (za torem kolejowym), skąd szosą tą na południowy zachód, przez Witowice Dwór i Witowice dochodzi do szosy Miechów - Wolbrom (około 250m na wschód od skrzyżowania z szosą do Gołczy). Następnie szosą Miechów - Wolbrom granica obwodu biegnie w kierunku zachodnim do skrzyżowania z drogą do Szreniawy, którą na północ do drogi Przybysławice - Adamowice w Szreniawie. Drogą przez Szreniawę granica biegnie ok. 800m w kierunku zachodnim i skręca w asfaltową drogę biegnącą na północ, następnie na północny zachód do południowo wschodniego skraju wsi Podlesice Drugie. Stąd drogą gruntową na północny wschód dochodzi do toru kolejowego we wsi Podlesice Pierwsze i dalej drogą asfaltową, na rozwidleniu dróg skręcając w lewo, granica biegnie na północny zachód, następnie na północ (już drogą utwardzoną) do szosy Augustynów - Drzewie. Szosą tą biegnie na zachód około 150m, po czym skręca na północ i drogą asfaltową biegnie około 200m. Gdy droga asfaltowa skręca na wschód, granica obwodu przechodzi na drogę gruntową i biegnie nią na zachód. Po około 250m skręca na północ i biegnie nie używaną polną drogą, będącą jednocześnie granicą powiatów: miechowskiego i olkuskiego. Drogą tą dochodzi do wschodniego skraju wsi Jeżówka i dalej granicą powiatów i polną drogą na północ do szosy Boża Wola - Tczyca, skąd granica obwodu biegnie w kierunku wschodnim do punktu początkowego w Tczycy.
11	11	Wierzchowisko	6385	Granica obwodu biegnie od szosy Tczyca - Boża Wola na południe, polną drogą i jednocześnie granicą powiatów: olkuskiego i miechowskiego do wschodniego skraju wsi Jeżówka. Stąd polną (nie używaną) drogą, początkowo na wschód, następnie na południe i znowu na wschód dochodzi do drogi asfaltowej, którą na południe do szosy Augustynów - Drzewie. Szosą tą biegnie około 150m na wschód, po czym skręca na drogę gruntową prowadzącą do wsi Podlesice Pierwsze. Następnie granica dochodzi do przejazdu kolejowego, skąd drogą gruntową w kierunku południowo zachodnim dochodzi do drogi asfaltowej w południowo wschodnim krańcu wsi Podlesice Drugie. Stąd granica biegnie drogą asfaltową, najpierw w kierunku południowo wschodnim, następnie na południe, do drogi Adamowice - Szreniawa w zachodnim krańcu wsi Szreniawa i drogą tą na wschód do drogi łączącej Szreniawę z szosą Miechów - Wolbrom i stąd drogą tą na południe do w/w szosy. Następnie szosą tą na zachód do Lgoty, skąd w kierunku południowym drogą przez Kawkazy, Budzyń granica dochodzi do Głanowa. Dalej w kierunku północno zachodnim granica obwodu biegnie szosą Wysocie - Wolbrom przez miejscowości Sucha, skąd dalej na północ przez Zasepiec do Wolbromia, następnie szosą Wolbrom - Tczyca, przez Łobzów, Bożą Wolę do przecięcia się z granicą powiatów i punktu początkowego.
12	12	Udórz	3994	Granica obwodu biegnie od szosy Żamowiec - Pilica w miejscowości Pohulanka na południe drogą przez Udórz, Porębę Dzierżnę do szosy Charsznica - Wolbrom w miejscowości Stara Wieś. Wymienioną szosą w kierunku południowo zachodnim, przez Łobzów do szosy Wolbrom - Pilica w Wolbromiu. Stąd granica obwodu biegnie tą szosą w kierunku północno zachodnim przez Dłużec do miejscowości Strzegowa Kolonia, skąd drogą lokalną w kierunku północnym, przez Kapiółki do drogi biegnącej przez wieś Cisowa. Drogą tą w kierunku wschodnim przez wieś Cisową do wschodniego skraju wsi i dalej na północ do szosy Żamowiec - Pilica w Sławniowie. Stąd dalej wymienioną szosą w kierunku wschodnim przez Kleszczową do punktu początkowego w Pohulance.
13	13	Zarzecze	3810	Granica obwodu biegnie z Wolbromia szosą Wolbrom - Olkusz przez Zarzecze i Chrzastowice (centrum wsi) do przecięcia się z torem kolejowym Wolbrom - Olkusz za Chrzastowicami. Następnie torem tym w kierunku Olkusza do stacji PKP Jaroszowiec Olkuski, skąd torem prowadzącym do zakładów w Kluczach, na północ do przecięcia się z szosą Jaroszowiec - Bydlin. Dalej granica obwodu biegnie w/w szosą na północny wschód, przez Kolbark do Bydlina, następnie w kierunku północnym drogą przez Bydlin (skręcając na północny wschód, obok cmentarza w Bydlinie), dalej na wschód przez Załęże do skrzyżowania z drogą do Domaniewic. Drogą tą ok. 150m na północny zachód do następnej drogi biegnącej na północ i stąd granica biegnie w kierunku północnym drogą przez miejscowość Iły do końca kompleksu leśnego i drogi polnej w kierunku Kapieli Wielkich. Następnie drogą tą w kierunku południowo wschodnim do szosy Pilica - Wolbrom (ok.

				0,5km na północ od skrzyżowania z drogą do wsi Dłużec), i szosą tą do Wolbromia i punktu początkowego.
14	14	Rodaki	7786	Od północnego zachodu granica obwodu biegnie ze wsi Śrubarnia drogą lokalną w kierunku południowo wschodnim przez Żelazko, Hucisko Ryczówczańskie, Hucisko Kwaśniowskie do szosy Pilica - Klucze. Dalej w/w szosą na północny wschód do miejscowości Złożeniec - Szustry i polnej drogi w kierunku wsi Dłużec. Drogą tą granica biegnie na południowy wschód do skrzyżowania z drogą prowadzącą do miejscowości Iły, a następnie w kierunku południowym przez miejscowość Iły do drogi biegnącej z Domaniewicz do szosy Dłużec - Bydlin i drogą tą do w/w szosy. Stąd granica obwodu biegnie szosą w kierunku zachodnim przez Załęże, następnie na południe (koło cmentarza w Bydlinie) przez Bydlin, Kolbark do przecięcia się z torami do zakładów w Kluczach i torami tym do stacji kolejowej Jarosławiec Olski. Stąd granica obwodu biegnie szosą w kierunku zachodnim przez Jarosławiec, Chrystówki do miejscowości Klucze. Następnie szosą Klucze - Ogrodzeniec biegnie na północ do skrzyżowania z drogą do Chechła, stąd przez Pustkowie, Chechło, w kierunku zachodnim do rzeki Centuria i rzeką tą na północ przez Młyny do drogi do miejscowości Hutki Kanki, w pobliżu osiedla Centuria. Stąd w kierunku południowo wschodnim, granica biegnie do miejscowości Hutki Kanki, a następnie drogą Hutki Kanki - Rodaki (w tym samym kierunku) do drogi i linii energetycznej biegnącej w kierunku północno wschodnim granicą województwa i tą drogą do szosy Ogrodzeniec - Klucze. W/w szosą w kierunku południowo wschodnim do drogi biegnącej w kierunku Śrubami i drogą tą na wschód granica biegnie ok. 400m, po czym skręca na północ i dochodzi do wsi Śrubarnia i punktu początkowego.
15	15	Pałecznicza	5204	Północna granica obwodu biegnie szosą Miechów - Skalbmierz w kierunku wschodnim, z Raclawic do przecięcia się z granicą województwa małopolskiego. Dalej biegnie granicą województwa w kierunku ogólnym południowo wschodnim, następnie południowym, do polnej drogi biegnącej z Czuszowa w kierunku północno zachodnim, przez północny skraj wsi Nadzów do skrzyżowania szosy Pałecznicza - Nadzów z szosą do Sudołki i drogą tą do w/w skrzyżowania w Kolonii Nadzowskiej. Stąd szosą na zachód, przez Sudołek do Gruszowa i szosy Pałecznicza - Imbramowice, którą około 350m w kierunku Imbramowic, a następnie polną drogą na zachód do północnego skraju Woli Gruszowskiej. Stąd przez Wolę Gruszowską do wschodniego krańca wsi Radziemice i dalej na północ drogą lokalną przez Łopatkę w kierunku wsi Podgórze, przechodząc obok starego SKR, drogą kamienistą na prawy brzeg potoku Ścieklec i do szosy Radziemice - Raclawice. Stąd w/w szosą na północ, przez Przemęczanki do osiedla Kaczowice, skąd na zachód do wschodniego skraju wsi Smoniwice i dalej drogą na północny zachód, wzdłuż potoku Ścieklec do wsi Dziemierzyce, gdzie granica skręca na północny wschód i drogą lokalną dochodzi do wsi Janowiczki i szosy Imbramowice - Wrocimowice. Szosą tą granica obwodu biegnie na północ do Raclawic i punktu początkowego.
16	16	Nasiechowice	4847	Od północnego zachodu granica obwodu biegnie szosą Miechów - Skalbmierz, od miejscowości Kalina Rędziny, przez Klonów do Raclawic, gdzie skręca na południe i szosą dochodzi do wsi Janowiczki. Stąd lokalną drogą na południowy zachód, przez Dziemierzyce do północnego krańca wsi Zielenice i dalej szosą w tym samym kierunku, przez Janikowice do skrzyżowania z drogą biegnącą przez wieś Muniakowice. Drogą tą na północny zachód do końca Muniakowic i dalej na północ około 0,5km. Skręcając ponownie na północny zachód granica dochodzi do wsi Sosnówka i przez Sosnówkę Iły, w kierunku zachodnim dochodzi do drogi Wężeńców Gómy - Pojałowice, którą na północ do Pojałowic. z Pojałowic granica obwodu biegnie na północ, przez Zarogów do punktu początkowego we wsi Kalina Rędziny.
17	17	Gawroniec	4503	Północna granica obwodu biegnie z Miechowa na wschód, szosą w kierunku Skalbmierza do wsi Kalina Rędziny. Stąd szosą na południe, przez Zarogów do Pojałowic, skąd dalej na południe w kierunku Prandocina do skrzyżowania z drogą asfaltową biegnącą do południowego skraju wsi Glinica. Drogą tą granica biegnie na zachód około 300m, następnie na północ około 200m do skrzyżowania z nową drogą asfaltową. Stąd drogą tą w kierunku zachodnim (po północnej stronie wsi Parcela) i południowo zachodnim, granica biegnie do wsi Orłów. Tu przechodzi na szosę Kraków - Kielce i po ok. 0,5 km (w kierunku północno zachodnim) skręca drogą w pobliżu potoku Piotrówka na zachód do toru kolejowego Kraków - Warszawa, którym na północ do Miechowa i szosy Wolbrom - Miechów. Szosą tą na wschód do punktu początkowego w centrum Miechowa.

18	18	Gołcza	4562	Północna granica obwodu biegnie szosą Wolbrom - Miechów z miejscowości Maków - Kresy i skrzyżowania z drogą na Gołczę, przez Falniów do wiaduktu kolejowego w Miechowie. Stąd torem kolejowym Warszawa - Kraków na południe do drogi Szczepanowice - Wysocice i drogą tą na zachód przez Czaple Wielkie, Czaple Małe, osiedle Wiktorka do miejscowości Wysocice. Następnie granicą skręca na północ i drogą lokalną przez Żarnowicę, Gołczę, Cieplice prowadzi do punktu początkowego w Makowie - Kreśach.
19	19	Chobędza	4618	Wschodnia granica obwodu biegnie od szosy Miechów - Wolbrom w miejscowości Maków - Kresy, na południe drogą przez Gołczę i Żarnowicę do szosy Wysocice - Imbramowice. Szosą tą w kierunku północno zachodnim, przez Ściborzyce, Małyszycy Dolne prowadzi do Głanowa. Tu granica skręca na północ i drogą polną przez wschodni kraniec wsi Budzyń, osiedle Kawkazy, Lgotę Wielką biegnie do szosy Miechów - Wolbrom, którą na wschód przez osiedle Zbychów prowadzi do drogi na Gołczę w Makowie - Kresach.
20	20	Trzyciąż	4570	Wschodnia granica obwodu biegnie w Wolbromiu na południe, drogą przez Wolbrom - Nowe Miasto, Szwałcy, Zasepiec i dalej na południowy wschód, przez miejscowość Sucha do drogi Porąbka - Trzyciąż i drogą tą do Trzyciąża. Tu granica skręca na zachód i szosą przez Jangrot i Michałówkę prowadzi do zachodniego krańca wsi Michałówka, gdzie skręca na drogę wiejską na północ prowadząc do szosy i toru kolejowego Olkusz - Wolbrom w Chrzastowicach, a następnie szosą tą do Wolbromia (odnogą biegnącą przez Chrzastowice)
21	21	Rabsztyn	4633	Granica obwodu biegnie z miejscowości Klucze na wschód szosą przez Jaroszewiec, gdzie obok stacji kolejowej Jaroszewiec Olkuski przechodzi na tor kolejowy i torem tym biegnie do przecięcia się szosą Olkusz - Wolbrom. Ok. 200m dalej granica przechodzi na drogę biegnącą w kierunku południowym i drogą tą biegnie do Braciejówki, skąd na zachód szosą przez miejscowość Troks, do toru kolejowego Wolbrom - Olkusz obok skrzyżowania z szosą Olkusz - Wolbrom. Torem tym na południe a następnie na zachód przez Olkusz do drogi w kierunku Pomorzany. Następnie granica obwodu biegnie przez Pomorzany do szosy Olkusz - Klucze i szosą tą na północ do punktu wyjściowego.
22	22	Pomorzany	4408	Granica obwodu biegnie od przecięcia drogi Skałbania - Chechło z rzecą Centuria, w kierunku wschodnim drogą przez Chechło i Pustkowie do szosy Ogrodzieniec - Olkusz. Stąd na południe szosą tą, przez Klucze do drogi biegnącej w kierunku Pomorzany. Drogą tą przez Pomorzany do Starego Olkusza, gdzie granica skręca na północny zachód, na drogę leśną i drogą tą wzdłuż potoku Sztolnia Ponikowska dochodzi do wsi Hutki. Tu przechodzi na potok Sztolnia Ponikowska i w dół jego biegu prowadzi do ujścia do rzeki Biała w miejscowości Laski i do mostu koło zalewu. Stąd granica obwodu biegnie drogą leśną w kierunku północnym do mostu na Białej Przemszy i tą rzeką w kierunku północno wschodnim do ujścia rzeki Centuria i stąd rzeką tą w górę jej biegu do punktu wyjściowego.
23	23	Kowary	3923	Od północy granica obwodu prowadzi z miejscowości Radziemice, drogą na północny wschód do Woli Gruszowskiej, gdzie skręca na północ, a po około 450 m skręca drogą na wschód do wsi Gruszów. z północnej części Gruszowa granica obwodu biegnie drogą w kierunku wschodnim przez Sudołek i Kolonię Nadzowską, gdzie przecina szosę Pałecznicza - Nadzów. Tu granica skręca na południowy wschód i biegnie drogą wiejską przez Nadzów do granicy województwa małopolskiego i granicą tą na południowy wschód do drogi wiejskiej z osiedla Jaźwiny do Kadzic. Dalej drogą tą na zachód do Kadzic i szosy Kazimierza Wielka - Proszowice, którą przez Kresy biegnie do Klimontowa. Tu skręca na drogę lokalną biegnącą na zachód i przez Wielopole i Opatkowice biegnie do drogi Gruszów - Makocice. Drogą tą na południe prowadzi do Makocic (osiedle Stara Kolonia), gdzie przechodzi na potok Ścieklec i w górę jego biegu granica obwodu dochodzi do Rzędowic. Stąd drogą lokalną na południowy zachód biegnie około 1,5 km w kierunku Przesławic, a następnie skręca na północ na drogę w kierunku Radziemice, którą przez Bykowiec, Dalewice, Błogocice prowadzi do punktu początkowego w Radziemicach.
24	24	Łątkowice	4643	Od północy granica obwodu biegnie z miejscowości Dziemierzyce na południowy wschód drogą biegnącą w dolinie potoku Ścieklec do Smoniwic. Tu przechodzi na drogę z Janikowic i drogą tą w kierunku wschodnim

				<p>dochodzi w Kaczowicach do szosy Raclawice - Radziemice. Następnie szosą tą biegnie na południe w kierunku Radziemiec i drogą kamienistą przechodzi przez potok Ścieklec obok starego SKR w kierunku osiedla Podgórze. Następnie skręca na południe i drogą biegnie przez Łopatkę do wschodniego krańca Radziemiec. Tu skręca początkowo na zachód, a w zachodnim krańcu Radziemiec na południe i prowadzi drogą do zachodniego krańca wsi Błogocice, skąd dalej na południe przez Dalewice, gdzie na moście przechodzi na drugą stronę potoku Ścieklec i przez Bykowiec prowadzi do drogi Rzędowice - Przesławice i drogą tą na południowy zachód do Przesławic. Tu skręca na północny zachód i rzeką Szreniawą granica obwodu biegnie do-Niegardowa, gdzie przechodzi na szosę i biegnie przez Czechy do Waganowic. Następnie drogą w kierunku północnym, następnie wschodnim, potem północnym przez Obrażejowice i od północnej części Obrażejowic drogą polną idącą na północny wschód, do wschodniego krańca wsi Muniakowice i dalej drogą biegnącą na zachód przez Muniakowice dochodzi do linii energetycznej. Stąd granica biegnie na północ linią energetyczną do przecięcia się jej z szosą Prandocin - Zielenice (około 350m na zachód od pierwszych zabudowań wsi Janikowice). Stąd biegnie przez Janikowice do Zielenic, a od Zielenic na północny wschód drogą lokalną zmierza do punktu początkowego w Dziemierzycach.</p>
25	25	Prandocin	3478	<p>Poczynając od północnego wschodu granica obwodu biegnie wzdłuż linii energetycznej przecinającej szosę Prandocin - Zielenice (około 350m przed pierwszymi zabudowaniami wsi Janikowice) na południe do drogi biegnącej przez Muniakowice i dalej do wschodniego krańca wsi. Stąd biegnie na południe drogą polną, następnie na południowy zachód, dochodząc do drogi asfaltowej w północnej części wsi Obrażejowice. Stąd na południe-szosą tą (prowadzącą w kierunku Waganowic), przez Obrażejowice, przecinając osiedle Radocha dochodzi do drogi polnej (około 600 m na południe od wsi Radocha). Dalej granica biegnie tą drogą w kierunku zachodnim (równoległe do drogi Wierzbica - Granów), następnie w Januszowicach przecina szosę Kraków - Warszawa i przez Kolonię Kacice prowadzi do toru kolejowego Kraków - Warszawa, na północ od stacji kolejowej Słomniki. Torom tym biegnie na północ do drogi na Szczepanowice w pobliżu potoku Piotrówka. Tu skręca na drogę prowadzącą do szosy Kraków - Warszawa, i szosą tą granica obwodu biegnie na południowy wschód i po około 700 m skręca na wzgórze na wschód na drogę asfaltową ze wsi Orłów do miejscowości Parcela. Drogą tą na północny wschód, następnie za Parcelą w kierunku wschodnim granica biegnie do południowego krańca wsi Glinica i drogi asfaltowej łączącej Glinicę z szosą Pojałowice - Węzów Gómy. Drogą tą granica dochodzi do w/w szosy i szosą tą na południe około 500m, po czym granica skręca na drogę biegnącą w kierunku wschodnim i przez Sosnowkę 1ły, Sosnowkę dociera do wsi Muniakowice. W Muniakowicach przechodzi na szosę Prandocin - Janikowice i szosą tą w kierunku wschodnim granica dochodzi do punktu początkowego w pobliżu wsi Janikowice.</p>
26	26	Sieciechowice	6570	<p>Wschodnią granicę obwodu stanowi tor kolejowy Warszawa - Kraków od drogi na Szczepanowice (w pobliżu potoku Piotrówka) do drogi Kolonia Kacice - Sieciechowice na północ od stacji kolejowej Słomniki. Tu skręca na zachód i drogą tą granica obwodu dochodzi do zachodniego skraju wsi Kacice. Tu skręca na południe i przez Bazary biegnie do północnego krańca wsi Przesławko, gdzie znów zmienia kierunek na zachodni i przez Folwark dochodzi do Sieciechowic. Stąd na południe szosą przez Biskupice do Iwanowic Włociańskich, a następnie na zachód szosą na Skalę do miejscowości Nowa Wieś. Dalej drogą lokalną na północny wschód przez Minogę, Gołyszyn do Wysocic, skąd dalej drogą przez Wiktorkę, Czaple Małe, Czaple Wielkie do toru kolejowego Warszawa - Kraków i drogi do Szczepanowic.</p>
27	27	Imbramowice	5364	<p>Północna granica obwodu biegnie szosą Wolbrom - Wysocice z miejscowości Głanów na południowy wschód przez Małyszycy Dolne, Ściborzyce do Wysocic i drogi na Gołyszyn. Drogą tą skręca na południowy zachód i przez Gołyszyn, Minogę prowadzi do Nowej Wsi i szosy Iwanowice - Skala i dalej szosą tą w kierunku zachodnim do Skala, skąd dalej szosą na zachód w kierunku Doliny Prądnika. Po około 1,3 km granica przechodzi na drogę biegnącą na północny zachód do Grodziska i biegnie tą drogą około 550m do polnej drogi biegnącej na północ i tą drogą około 800m. Następnie granica skręca na zachód, w kolejną drogę polną i po około 300m z tej drogi skręca na drogę biegnącą z Grodziska w kierunku północno wschodnim, w stronę szosy Skala - Trzyciąż. Ok. 250m przed szosą granica ponownie skręca na północny zachód, w kolejną drogę, którą biegnie ok. 500m do drogi polnej prowadzącej do szosy Skala - Wolbrom. Tą drogą granica obwodu</p>

				<p>dochodzi do w/w szosy i stąd szosą na północny zachód do Wielmoży. W Wielmoży granica skręca na zachód szosą w stronę Pieskowej Skały, ale po ok. 700m skręca na północ i szosą przez Kolonię Poprzeczną dochodzi ponownie do szosy Skała - Wolbrom i biegnie nią do skrzyżowania dróg we wsi Zadroże. Stąd na południowy wschód drogą w kierunku Tarnawy po ok. 650m granica skręca na północny wschód na drogę lokalną, którą przez Zagórową dochodzi do punktu początkowego w Glanowie.</p>
28	28	Zadroże	3130	<p>Wschodnia granica obwodu biegnie od szosy Wolbrom - Wysocice w miejscowości Glanów, drogą lokalną na południowy zachód, przez Zagórową do wschodniego krańca wsi Zadroże. Tu skręca na północny zachód i dochodzi do szosy Trzyciąż - Skała i szosą tą na południowy wschód do skrzyżowania z drogą do Pieskowej Skały. Dalej granica biegnie w kierunku Pieskowej Skały, przez Kolonię Poprzeczną, Kolonię Krótką do Kolonii Podzamcze, skąd dalej w kierunku zachodnim przez wieś do polnej drogi biegnącej na północ i drogą tą ok. 150m do kolejnej biegnącej na zachód. Po ok. 600m granica skręca w stronę wąwozu opadającego na południe do Doliny Prądnika i wąwozem tym dochodzi do szosy Ojeów - Sułoszowa. W/w szosą na północny zachód przez Sułoszową do drogi lokalnej w stronę Trzyciąża i dalej granica obwodu biegnie tą drogą (tzw Białą Drogą), obok osiedla Domiarki, osiedla Wygoda, przez wschodni skraj wsi Jangrot do Trzyciąża i szosy Skała - Wolbrom. Stąd w kierunku Wolbromia ok. 700m, a następnie drogą na północny wschód do szosy Wolbrom - Wysocice (w południowo wschodnim krańcu wsi Sucha) i szosą tą do drogi w kierunku Zadroża w Glanowie.</p>
29	29	Jangrot	4126	<p>Wschodnia granica obwodu biegnie drogą lokalną ze wschodniego krańca wsi Jangrot, na południe obok osiedla Wygoda i osiedla Domiarki do wsi Sułoszowa i (Białą Drogą) i szosy Ojców - Olkusz. Tu skręca na północny zachód i szosą tą przez Sułoszową II, Sułoszową III, Kosmołów, Sieniczno, prowadzi do toru kolejowego Olkusz - Wolbrom. Torą tym na północ do przecięcia się z szosą Olkusz - Wolbrom, skąd na północny wschód do skrzyżowania z szosą do Trzyciąża. Szosą tą w kierunku wschodnim przez Troks, Braciejówkę, Michałówkę granica obwodu biegnie do wschodniego krańca wsi Jangrot.</p>
30	30	Bolesław	5248	<p>Granica obwodu biegnie z Olkusza torą kolejową Wolbrom - Katowice w kierunku zachodnim przez Bukowno do mostu na rzece Biała Przemsza, skąd dalej w kierunku północnym Białą Przemszą do Nowej Kuźniczki. Tu granica skręca na wschód i biegnie przez Nową Kuźniczkę do drogi Krzykawka - Okradzionów. Następnie drogą tą na północny wschód ok. 250m, i dalej na północny zachód do drogi biegnącej do mostu na rzece Biała. Rzeką tą w górę jej biegu do ujścia potoku Sztolnia Ponikowska i dalej sztolnią Ponikowską, granica obwodu biegnie w kierunku południowo wschodnim, przez Cegielnię do wsi Hutki. Tu przechodzi na drogę leśną biegnącą wzdłuż Sztolni Ponikowskiej i dochodzi do Pomorzana skąd szosą na południowy wschód do punktu wyjściowego w Olkuszu.</p>
31	31	Kościelec	4531	<p>Od północy granica obwodu biegnie drogą wiejską w kierunku wschodnim od szosy Proszowice - Skalbierz w Kadzicach, przez Gzichów do przecięcia się z granicą województwa małopolskiego w osiedlu Jazwiny. Stąd granica województwa w ogólnym kierunku południowo wschodnim skrajem miejscowości: Kolonia Gunów - Wilków, Boronice, Sieradzice, Góry Sieradzkie, Zakąty, Ksawerówka aż do Lekszyca. Stąd na zachód drogą do skrzyżowania dróg we wschodniej części Kościelca, skąd dalej na południe do szosy Ciborowice - Mysławczyce. Szosą tą na zachód do wsi Piekary, gdzie skręca na południowy zachód na drogę z Kościelca do Mniszowa i drogą tą prowadzi do mostu na Szreniawie. Następnie przechodzi na Szreniawę i rzeką tą w górę jej biegu, w kierunku zachodnim prowadzi do prawego dopływu rzeki i dopływem tym do miejscowości Kowala. Dalej drogą lokalną przez Parszywiec do Żębocina, skąd na północny zachód drogą obok cegielni do szosy Kraków - Proszowice w południowo zachodniej części Proszowic. z Proszowic granica obwodu biegnie szosą Proszowice - Skalbierz, przez Klimontów do punktu początkowego w Kadzicach.</p>
32	32	Proszowice	3734	<p>Od wschodu granica obwodu prowadzi z Klimontowa w kierunku południowo zachodnim szosą do Proszowic. W Proszowicach na zachód szosą w kierunku Nowej Huty i w południowo zachodniej części Proszowic skręca na południowy wschód prowadząc drogą obok cegielni do Żębocina i dalej na południe oraz na zachód, drogą Kowala - Dalechów przez Starą Wieś do szosy Proszowice - Wawrzeńczyce. Tą szosą na południe około 750m. Następnie granica obwodu skręca na zachód i drogą wiejską przez</p>

				osiedle Słotwiny do szosy Wierzbo - Niegardów w miejscowości Rogozie. Tu skręca na północny zachód i przez Posadzę, Koniuszę biegnie do Przesławic. Stąd drogą lokalną na północny wschód, przez osiedle Kępa do Rzędowic, gdzie przechodzi na potok Ścieklec i w dół jego biegu prowadzi do osiedla Stara Kolonia. Stąd na północ, przez Makocice granica biegnie około 1,5 km do drogi wiejskiej w kierunku osiedla Kresy, którą przez Kresy, Opatkowice, Wielopole prowadzi do punktu początkowego w Klimontowie.
33	33	Biórków Wielki	3957	Od północy granica obwodu biegnie z miejscowości Czechy drogą do Niegardowa i do rzeki Szreniawy. Rzeką tą prowadzi w dół jej biegu do Przesławic, gdzie skręca na południe i dochodzi do wsi Koniusza. Stąd na południowy wschód biegnie do szosy Proszowice - Kocmyrzów w Posadzy. Szosą tą w kierunku Krakowa przez Biórków Mały, Zieloną prowadzi do drogi w kierunku Woli Luborzyckiej i drogą tą na północny zachód granica biegnie do szosy Lubrzyca - Czechy. Drogą tą na północ przez Goszyce, Skrzyszowice, granica biegnie do punktu początkowego w miejscowości Czechy.
34	34	Polanowice	5379	Północna granica obwodu biegnie od toru kolejowego Kraków - Warszawa na wschód drogą przez Kolonię Kacice, południowy kraniec wsi Prandocin - Wysiółek i dalej do szosy Obrażejowice - Czechy. Tu skręca na południe i prowadzi szosą do Waganowic i szosy Słomniki - Proszowice, którą przez Czechy, w kierunku wschodnim dochodzi do skrzyżowania z szosą Czechy - Lubrzyca. Tu skręca na południe i przez Skrzyszowice, Goszyce biegnie do Woli Luborzyckiej, gdzie skręca na południowy wschód i dochodzi do szosy Proszowice - Kraków w pobliżu wsi Piotrowiec. Szosą tą w kierunku Krakowa, do Luborzycy i tu granica skręca na północny zachód i biegnie do Wysiółka Luborzyckiego. W Wysiółku Luborzyckim (około 150 metrów przed rozwidleniem dróg prowadzących do Słomnik i Waganowic) skręca na zachód na drogę do Baranówki i prowadzi nią do toru kolejowego. Zachodnią granicę stanowi tor kolejowy od Baranówki do Kolonii Kacice (na północ od stacji kolejowej Słomniki).
35	35	Widoma	4811	Wschodnią granicę obwodu stanowi tor kolejowy Warszawa - Kraków od Kolonii Kacice i drogi na Sieciechowice do drogi Goszcza - Wola Więclawska. Drogą tą na zachód przez Kolonię Kielnik, Zagórzycie Dworskie osiedle Słowik, biegnie do Woli Więclawskiej. Tu skręca na południowy zachód i drogą wzdłuż lasu, obok osiedla Pod Lasem prowadzi do szosy Kraków - Miechów w Zerwanej. Następnie biegnie na północ szosą Michałowice - Iwanowice przez Wilczkowice, Maszłów do Iwanowic Włościańskich. Stąd dalej na północ szosą przez Biskupice do Sieciechowic, gdzie granica obwodu skręca na wschód i drogą lokalną przez osiedle Nowy Folwark biegnie do północnego krańca wsi Przystańsko, następnie na północ, przez Bazary do drogi biegnącej przez wieś Kacice. Stąd w kierunku wschodnim, przez Kacice do toru kolejowego Kraków - Warszawa w miejscowości Kolonia Kacice.
36	36	Przybysławice	11153	Północna granica obwodu biegnie z miejscowości Skala w kierunku wschodnim, szosą Skala - Iwanowice, przez Nową Wieś do Iwanowic Włościańskich. Następnie na południe szosą Iwanowice - Michałowie, przez Wilczkowie do szosy Warszawa - Kraków w Zerwanej. Szosą tą przez Michałowice, Węgrzce do drogi na Tonie. Drogą tą w kierunku zachodnim przez Witkowie, południowy skraj wsi Zielonki, przez Tonie do szosy Kraków - Olkusz. Następnie granica obwodu biegnie na północ przez Modlnicę (w Modlnicy starą szosą) do wsi Szyce. Tu skręca na północny wschód i biegnie w kierunku Prądnika Korzkiewskiego. W Wesolej skręca na północ i idzie przez Swawolę, a następnie po około 1,2 km przechodzi na przeciwną stronę doliny Prądnika i prowadzi na północ do miejscowości Maszyce i dalej przez Smardzowice, osiedle Miotelka prowadzi do punktu początkowego w Skale. z obszaru obwodu wyłączone są enklawy Ojcowskiego Parku Narodowego.
37	37	Jerzmanowice	9522	Północna granica obwodu biegnie szosą Sieniczno - Ojców, z miejscowości Sieniczno na wschód i północny wschód, przez Kosmołów i Sułoszową. W południowo wschodnim krańcu tej wsi skręca w prawo przez Pieskowe Doły do drogi polnej prowadzącej do Bukowca. Tą drogą biegnie na południowy wschód, obok lasu Koło, do Bukowca, gdzie skręca w prawo prowadząc drogą przez Skotnicę do szosy Kraków - Olkusz. Szosą tą biegnie w kierunku Krakowa do skrzyżowania z drogą na Bębło i stąd na południowy zachód przez Bębło, Kawiory do drogi Będkowice - Łazy. Drogą tą dochodzi do potoku Będkówka i prowadzi potokiem na południe do mostku w Łączkach Kobyłańskich, skąd biegnie na zachód południową granicą lasu państwowego N-ctwa Krzeszowice - początkowo przez las, następnie skrajem lasu i dalej na północ, skrajem lasu Kobyłańskiego, skąd wiedzie na zachód i gruntowa

				<p>drogą dochodzi do remizy i dalej północnym skrajem tej remizy do szosy Szklary - Dubie w południowej części wsi Szklary. Stąd granica obwodu biegnie na północ przez wieś Szklary do cmentarza i dalej na północny zachód, wąwozem i drogą prowadzi do Raclawice. Tu skręca na południe w kierunku Paczółtovic i na moście w południowym krańcu wsi Raclawice granica przechodzi na ścieżkę turystyczną, biegnącą na północny zachód w kierunku Groty Raclawickiej i dalej biegnie drogą gruntową po linii lasu, a następnie skręca na południowy zachód drogą leśną do szosy Czatkowice - Gorenice. Szosą tą biegnie na północ do Gorenice i na skrzyżowaniu dróg skręca na drogę przez Zawadę, Zimnodół do szosy Olkusz - Kraków, gdzie skręca na zachód do punktu wyjściowego w miejscowości Sieniczno.</p>
38	38	Witeradów	3741	<p>Od północnego zachodu granica obwodu biegnie torem kolejowym Olkusz - Wolbrom od skrzyżowania z szosą Lgota - Olkusz na południowy wschód do szosy Olkusz - Kraków i szosą tą w kierunku Krakowa, przez Sieniczno (stara droga) do drogi gruntowej (odchodzącej przy parkingu leśnym) w kierunku na Zimnodół. Stąd granica biegnie tą drogą do wschodniego skraju wsi Zimnodół, a dalej na południe drogą asfaltową przez Zawadę do szosy Czerna - Gorenice. Następnie wymienioną drogą w kierunku zachodnim do Gorenice, do skrzyżowania Ul. Krakowskiej z Ul. Kochmańskiej. Tu granica skręca w prawo i biegnie ul. Kochmańskiej ok. 40m do posesji nr 22, a następnie za w/w posesją skręca w lewo i biegnie na zachód ok. 500m kamienistą drogą. Następnie skręca w lewo (na południe) biegnąc drogą w kierunku góry Sołtyska i skręca w prawo (na zachód) pomiędzy górą Sołtyska a "Borami" i biegnie drogą kamienistą w kierunku szosy Krzeszowice - Olkusz pomiędzy Ostreżnicą i Lgotą i dochodzi do w/w szosy ok. 1,1 km na północ od Ostreżnicy. Stąd granica obwodu biegnie w kierunku północnym przez Lgotę, Nlesułowice, Żuradę do punktu wyjściowego w Olkuszu.</p>
39	39	Starczynów	5118	<p>Granica obwodu biegnie z Olkusza od toru kolejowego Szczakowa - Wolbrom na południe szosą Olkusz - Trzebiń, przez Żuradę (Kolonія Pierwsza), Nlesułowice do Lgoty. Dalej w kierunku zachodnim, szosą do wsi Płoki, skąd w kierunku północno wschodnim, utwardzoną drogą gminną (prowadzącą ze wsi Płoki do Żurady - Kolonii Trzeciej), do przecięcia się z drogą leśną biegnącą z osiedla Zadole w kierunku zachodnim. Odtąd granica obwodu biegnie drogą leśną w kierunku zachodnim, jednocześnie granicą nadleśnictw: Olkusz i Chrzanów, i granicą powiatu olkuskiego i chrzanowskiego do szosy Czyżówka - Podlesie i ok. 500m dalej do potoku Jaworzniak. Następnie potokiem Jaworzniak w dół jego biegu do drogi Siersza - Bór Biskupi i drogą tą na północ przez Bór Biskupi do toru kolejowego Szczakowa - Wolbrom w miejscowości Bukowno - Osiedle. Dalej granica biegnie torem kolejowym do Olkusza i punktu początkowego.</p>
40	40	Dąbrowica	7637	<p>Północna granica obwodu biegnie rzeką Wisłą, od przecięcia się z drogą krajową Tamów - Kielce do miejsca, gdzie granica województwa małopolskiego odchodzi od Wisły na południe. Granica wschodnia biegnie granicą administracyjną województwa małopolskiego, od Wisły, w kierunku południowym, przez zachodni skraj Nowej Wsi, przecina szosę Szczucin - Jaślany i przez zachodni skraj wsi Słupiec dochodzi do drogi biegnącej przez przysiółek Kasale. Drogą tą w kierunku południowym dochodzi do styku z drogą Zabnie - Wampierzów i dalej drogą Zabnie - Wampierzów do mostu na rzeczce Breń. Stąd granica obwodu biegnie w górę rzeki Breń, do ujścia potoku Upust i dalej potokiem Upust, w górę jego biegu do ujścia potoku Łoś, następnie w górę potoku Łoś do ujścia bezimiennego lewobrzeżnego dopływu do potoku Łoś i dalej dopływem tym do przecięcia się z drogą Radgoszcz - Szczucin. Granica południowo zachodnia biegnie drogą Radgoszcz - Szczucin, od przecięcia się z bezimiennym lewobrzeżnym dopływem potoku Łoś (około 0,7km na północny zachód od skrzyżowania z drogą do wsi Jamy), do Szczucina i dalej drogą krajową Tamów - Kielce do Wisły i punktu początkowego.</p>
41	41	Skrzynka	6116	<p>Północną granicę obwodu stanowi rzeka Wisła, od styku z drogą biegnącą do Wisły (w kierunku północnym) pomiędzy miejscowościami Kupienin i Odmęt do przecięcia się z drogą krajową Tamów - Kielce. Granica wschodnia obwodu biegnie od Wisły w kierunku południowym drogą krajową do Szczucina, a stąd drogą Szczucin - Małec do przecięcia się z rzeką Breń w przysiółku Machówka. Granica południowa biegnie rzeką Breń w górę jej biegu od przecięcia się z drogą Szczucin - Małec, a następnie potokiem Żabnica do przecięcia się z torem kolejowym Tarnów - Szczucin w miejscowości Wólka Grądzka. Granica zachodnia biegnie torem kolejowym Tamów - Szczucin od potoku Żabnica w miejscowości Wólka Grądzka, do Wójciny, gdzie przechodzi na drogę Wójcina - Kupienin i drogą tą na północny</p>

				zachód, przecinając drogę Odmęt - Kupienin, biegnie na północ do Wisły i punktu początkowego.
42	42	Mędrzechów	5228	Granicę północną obwodu stanowi rzeka Wisła, od drogi biegnącej przez przysiółek Łęka Wiślana w Samocicach do styku z drogą biegnącą w kierunku południowym między miejscowościami Kupienin i Odmęt. Granica wschodnia biegnie od Wisły drogą pomiędzy miejscowościami Kupienin i Odmęt do styku z torem kolejowym Szczucin - Tarnów w pobliżu wsi Wójcina, a następnie torem tym na zachód, dalej południe do przecięcia się z potokiem Żabnica w miejscowości Wólka Grądzka. Granica południowa biegnie w górę potoku Żabnica, od toru kolejowego Szczucin - Tarnów, do przecięcia się z drogą Olesno - Podlipie w Ćwikowie. Tu skręca na północny zachód i szosą przez miejscowości Kuzie i Podlipie dochodzi do szosy Borusowa - Bolesław i jako zachodnia granica, biegnie tą szosą na północny wschód, przez Samocice do drogi biegnącej przez przysiółek Łęka Wiślana w Samocicach. Tu skręca na północny zachód i drogą przez przysiółek Łęka Wiślana dociera do Wisły i punktu początkowego.
43	43	Gręboszów	3310	Od północnego zachodu i północy granicę obwodu stanowi rzeka Wisła, od ujścia Dunajca do styku z drogą biegnącą przez przysiółek Nowa Wieś w miejscowości Samocice. Wschodnia granica obwodu biegnie drogą w kierunku południowo wschodnim, przez przysiółek Nowa Wieś, od Wisły do szosy Bolesław - Borusowa i biegnie nią do skrzyżowania z szosą biegnącą do Otfinowa. Tu granica obwodu skręca na południe i szosą Borusowa - Otfinów dochodzi do skrzyżowania z drogą Wola Żelichowska - Gręboszów. Granica południowa obwodu biegnie drogą Wola Żelichowska - Gręboszów od szosy Borusowa - Otfinów do styku z drogą przysiółek Miłocin - Lubiczko. Tu skręca na południowy zachód i drogą z przysiółka Miłocin, przez miejscowości Lubiczko, Okrąg dochodzi do Dunajca i jako granica zachodnia obwodu biegnie rzeką Dunajec do Wisły.
44	44	Radgoszcz	6395	Od północnego zachodu granica obwodu biegnie rzeką Breń, od przecięcia się z drogą Smęgorzów - Szczucin do przecięcia się z drogą Szczucin - Matec. Stąd drogą tą biegnie na południowy wschód do Malca i do przecięcia się z lewobrzeżnym dopływem potoku Łoś. Wzdłuż tego dopływu (rowu) dochodzi do potoku Łoś. Tu skręca na południowy wschód i w górę potoku Łoś dochodzi do styku z granicą województwa małopolskiego (jednocześnie północną granicą gminy Radomyśl Wielki). Granicą tą w kierunku wschodnim biegnie do miejsca, gdzie granica województwa odchodzi w kierunku północno zachodnim i dalej granicą gminy Radomyśl Wielki dochodzi do drogi przysiółek Załuże - przysiółek Koniec i drogą tą na południowy wschód do przecięcia się z potokiem Jamnica. Stąd granica obwodu biegnie w górę potoku Jamnica do przecięcia się z szosą Radomyśl Wielki - Dąbrowa Tamowska. Dalej jako południowa granica, biegnie szosą Radomyśl Wielki - Dąbrowa Tamowska, w kierunku zachodnim od potoku Jamnica, przez Radgoszcz do styku z drogą Nieczajna Góra - Sutków. Zachodnia granica obwodu biegnie drogą Nieczajna Góra - Sutków do skrzyżowania z drogą biegnącą przez Gruszów Wielki. Drogą tą biegnie ok. 200 m na zachód, po czym skręca na północ i drogą przez zachodni skraj wsi Sutków, skręcając następnie na północny zachód i przez Podradzanie dochodzi do szosy Dąbrowa Tamowska - Szczucin. Stąd szosą tą w kierunku północno wschodnim granica obwodu dochodzi do mostu na rzece Breń i punktu początkowego.
45	45	Smęgorzów	6902	Północna granica obwodu biegnie potokiem Żabnica w dół jego biegu od przecięcia się z drogą Olesno - Świebodzin w Ćwikowie, do jego ujścia do rzeki Breń a następnie rzeką Breń do przecięcia się, w miejscowości Radwan z drogą Szczucin - Dąbrowa Tamowska. Wschodnia granica obwodu biegnie drogą Szczucin - Dąbrowa Tamowska, od mostu na rzece Breń w miejscowości Radwan do styku z drogą wiejską przysiółek Podradzanie - Sutków. Stąd drogą tą biegnie na południowy wschód, następnie na południe do drogi biegnącej przez Gruszów Wielki. Drogą tą biegnie około 200 m. na wschód, do skrzyżowania z drogą do Nieczajnej Dolnej, po czym skręca na południe i drogą przez Nieczajną Dolną dochodzi do szosy Radomyśl Wielki - Dąbrowa Tamowska. Dalej jako granica południowa obwodu biegnie drogą Radomyśl Wielki - Dąbrowa Tamowska, do Dąbrowy Tamowskiej i do przecięcia się z torem kolejowym Tarnów - Szczucin (z szosą w kierunku Odporyszowa). Zachodnia granica obwodu biegnie najpierw torem kolejowym Tarnów - Szczucin, od przecięcia się z drogą Dąbrowa Tamowska - Odporyszów do przecięcia się z drogą Dąbrowa Tamowska - Olesno, a następnie na zachód do centrum Olesna, a stąd drogą Olesno - Ćwików, w kierunku północnym granica obwodu biegnie do przecięcia się z potokiem

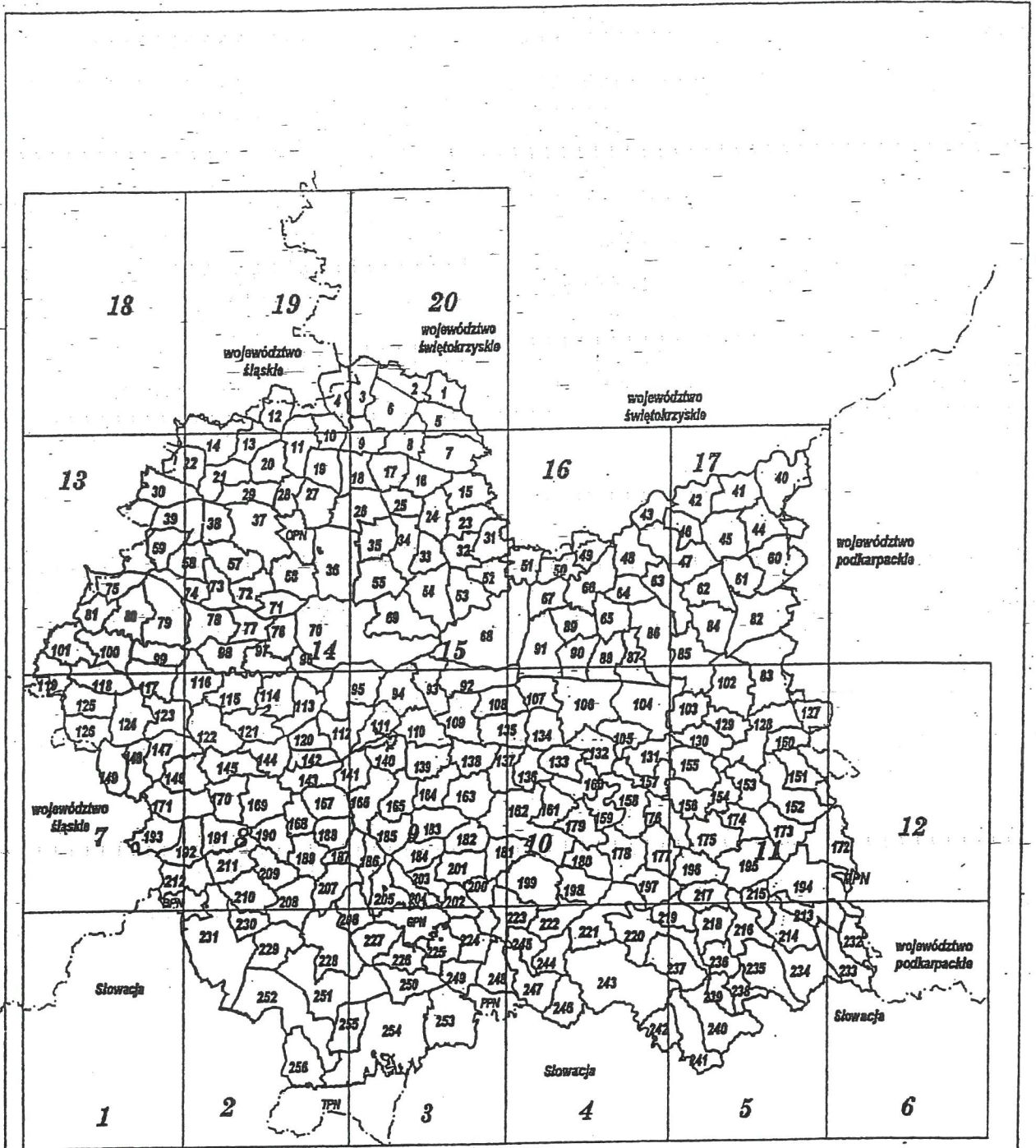
				Zabnica w miejscowości Cwików.
46	46	Ćwików	3456	Od północy granica obwodu biegnie drogą Gręboszów - Bolesław, od skrzyżowania z drogą Otfinów - Borusowa do styku z drogą Samocice - Olesno, a następnie drogą Samocice - Olesno, w kierunku południowo-wschodnim, przez Ćwików do Olesna, do skrzyżowania z drogą Olesno - Adamierz. Południowa granica obwodu biegnie drogą Olesno - Adamierz, na wschód do Adamierza i we wschodnim krańcu wsi, po przekroczeniu potoku Wielopolka skręca na południowy zachód i drogą lokalną biegnie do styku z drogą Gorzyce - Niwki w Gorzycach. Tu skręca na północ i drogą przez Dąbrówkę Gorzycką dochodzi do drogi Olesno - Żelichów w Niwkach. Stąd drogą tą dochodzi w kierunku zachodnim do skrzyżowania z drogą Otfinów - Borusowa w Żelichowie. Zachodnia granica obwodu biegnie z Żelichowa w kierunku północnym drogą Otfinów - Borusowa, do skrzyżowania z drogą Gręboszów - Bolesław i punktu początkowego.
47	47	Otfinów	9308	Północna granica obwodu biegnie drogą lokalną od Dunajca w południowej części wsi Okrąg, w kierunku północno-wschodnim, przez miejscowość Lubiczko do szosy Gręboszów - Wola Żelichowska. Szosą tą na południowy wschód dochodzi do szosy Borusowa - Otfinów w Woli Żelichowskiej, a następnie skręca nią w kierunku południowym i dochodzi do Żelichowa. z Żelichowa granica biegnie w kierunku wschodnim, szosą Żelichów - Olesno do skrzyżowania z drogą Niwki - Gorzyce. Dalej granica obwodu biegnie drogą Niwki - Gorzyce, w kierunku południowym, przez Dąbrówkę Gorzycką do skrzyżowania z drogą lokalną do Adamierza (w północnym skraju wsi Gorzyce). Stąd drogą tą w kierunku północno-wschodnim do Adamierza, skąd na wschód do Olesna, do przecięcia się z torą kolejowym Szczucin - Tamów. Dalej granica obwodu biegnie torą kolejowym Szczucin - Tamów, na południowy wschód do przecięcia się z drogą Dąbrowa Tamowska - Żabno w Dąbrowie Tamowskiej. Granica południowa obwodu biegnie drogą Dąbrowa Tamowska - Morzychna - Żabno - Chałupki Biskupickie, do styku z rzeką Dunajec. Granicę zachodnią obwodu stanowi rzeka Dunajec, od wsi Chałupki Biskupickie, w dół jego biegu, do styku z drogą Okrąg - Lubiczko i punktu początkowego.
48	48	Wietrzychowice	5711	Północno-zachodnią granicą obwodu stanowi Wisła, od styku z granicą administracyjną między gminami Szczurowa i Wietrzychowice do ujścia rzeki Dunajec. Granicę północno-wschodnią obwodu stanowi rzeka Dunajec, od ujścia do Wisły, do przecięcia się z drogą Otfinów - Przybysławice. Granica południowa obwodu biegnie drogą Otfinów - Przybysławice, w kierunku południowo-zachodnim, do Przybysławic i do skrzyżowania z drogą Marcinkowice - Miechowice Małe, po czym drogą tą skręcając na północny zachód biegnie do Miechowic Małych. Tu granica skręca na południe i przez wieś Miechowice Małe, następnie drogą polną dochodzi do rzeki Kisielina, po czym wzdłuż rzeki około 300m do mostu i stąd na zachód, drogą polną dociera do szosy Wał Ruda - Jadowniki Mokre, którą w kierunku północno-zachodnim dochodzi do skrzyżowania z szosą do Zaborowa. Stąd szosą tą w kierunku zachodnim dociera do skrzyżowania z drogą Szczurowa - Wola Przemkowska w Zaborowie. Zachodnia granica obwodu biegnie drogą Szczurowa - Wola Rogowska, od skrzyżowania w Zaborowie do przecięcia się z granicą administracyjną między gminami Szczurowa i Wietrzychowice, a następnie skręcając na zachód, granicą tą dociera do Wisły i punktu początkowego.
49	49	Przemków	3438	Od północnego zachodu granica obwodu biegnie w kierunku wschodnim, drogą Dobiesławice - Bończyce do rzeki Nidzica i stąd w dół jej biegu do ujścia do Wisły, a następnie Wisłą w górę jej biegu do rejonu wsi Kępa Sokołowska. Tu granica przechodzi na drogę biegnącą na północny zachód do Sokołowic i szosy Przemków - Koszyce i szosą tą dochodzi do Koszyc. z Koszyc biegnie na północ, szosą przez Przedmieście Koszyckie, Podgaje Sędziszowickie, Sędziszowice do punktu początkowego w Dobiesławicach.
50	50	Jaksice	3327	Od północnego zachodu granica obwodu biegnie w kierunku wschodnim, szosą Proszowice - Koszyce, od przecięcia się z zachodnią granicą gminy Koszyce, przez Biskupice do drogi lokalnej biegnącej w kierunku północno-wschodnim do wsi Łapszów. Drogą tą przez południowy skraj wsi Łapszów do wsi Podgaje Sędziszowickie i szosy Dobiesławice - Koszyce, którą w kierunku południowym dochodzi do Koszyc. z Koszyc granica obwodu biegnie na wschód do Sokołowic i stąd szosą na południowy wschód do Kępy Sokołowskiej i Wisły, którą w górę jej biegu dochodzi do styku z granicą gmin: Koszyce i Nowe Brzesko w rejonie wsi Sierostawice. Stąd granicą w/w gmin na północ, przez osiedle Chełmy, zachodni skraj wsi Modrzany do szosy

				Proszowice - Koszyce i punktu początkowego. z obszaru obwodu wyłączone są enklawy Ojcowskiego Parku Narodowego.
51	51	Bobin	4153	Od północnego zachodu granica obwodu biegnie szosą w kierunku wschodnim od skrzyżowania dróg we wschodniej części Kościelca do Lekszyc, a stąd dalej na wschód drogą utwardzoną w kierunku wsi Nadział do przecięcia się z ciekim wodnym (około 1,5 km za Lekszycami). Dalej tym ciekim na południowy wschód do drogi biegnącej przez wieś Kobilele i drogą tą w kierunku wschodnim do zachodniego skraju kompleksu leśnego. Następnie granica obwodu biegnie zachodnim, północnym i w końcu wschodnim skrajem lasu do drogi polnej biegnącej na wschód, w kierunku wsi Folwark. Drogą tą na wschód do przecięcia się z polną drogą Leginiec - Czajęczyce, a stąd w prostej linii do skrzyżowania dróg we wsi Folwark i dalej drogą na wschód do drogi asfaltowej Dalechowice - Zysławice. Stąd w/w drogą na wschód do skrzyżowania z drogą biegnącą do wsi Biskupice. Odtąd granica obwodu biegnie zachodnią granicą gminy Koszyce, przez Modrzany i wschodni skraj wsi Śmiłowice do Wisły. Dalej rzeką Wisłą w górę jej biegu do cegielni w Starym Brzesku. Tu przechodzi na drogę prowadzącą do cegielni i drogą tą do Hebdowa. W Hebdowie granica skręca na zachód i biegnie drogą w kierunku Nowego Brzeska, a na zachodnim krańcu wsi Hebdów skręca drogą na północ prowadząc do osiedla Mniszów-Chełma, po czym drogą wiejską na północny wschód biegnie do Pławowic. z Pławowic drogą na zachód przez Kolonię Mniszów do drogi na Kościelec. Drogą tą granica obwodu biegnie na północny wschód, prowadząc przez Piekary do drogi Caborowice - Mysławczyce. Drogą tą około 1 km na wschód w kierunku Mysławczych i przed Mysławczycami granica skręca na północ na drogę w kierunku Kościelca i drogą tą prowadzi do skrzyżowania dróg we wschodniej części wsi Kościelec i punktu początkowego.
52	52	Nowe Brzesko	3958	Wschodnia granica obwodu biegnie z miejscowości Pławowice drogą wiejską na południowy zachód i dalej na południe przez Mniszów do drogi Nowe Brzesko - Hebdów. Drogą tą skręca na wschód do Hebdowa i w Hebdowie skręca na południe drogą obok cegielni i dalej do Wisły. Rzeką Wisłą w górę jej biegu do ujścia potoku Rudnik i potokiem tym do miejscowości Rudno Dolne. Tu przechodzi na drogę w kierunku Rudna Górnego, którą przez Dobranówice prowadzi do Rudna Górnego i szosy Wawrzeńczyce - Proszowice. Tu granica obwodu skręca na północ i w/w szosą biegnie do wsi Dalechów, skąd drogą lokalną na wschód, przez Starą Wieś, następnie na północ dochodzi do Żębocina. Stąd drogą lokalną, w kierunku wschodnim przez Parszywiec do miejscowości Kowala, a stąd dopływem Szreniawy na północ do rzeki Szreniawa. Rzeką Szreniawą granica biegnie na wschód do drogi Piekary - Mniszów. Następnie przechodzi na tę drogę biegnącą na południowy zachód prowadzi do drogi Kowala - Pławowice i drogą tą na wschód do punktu początkowego w Pławowicach.
53	53	Wawrzeńczyce	5336	Północna granica obwodu biegnie od szosy Niegardów - Igołomia, drogą z miejscowości Rogozie w kierunku wschodnim przez Kolonię - Słotwiny, Górkę Jaklińską do drogi Proszowice - Wawrzeńczyce. Tu skręca na południe do Rudna Górnego, a dalej na południowy wschód do Rudna Dolnego gdzie przechodzi na potok Rudnik i potokiem tym, przecinając szosę Igołomia - Nowe Brzesko, prowadzi do Wisły. Rzeką Wisłą w górę jej biegu do drogi na Igołomię w miejscowości Koźlica Igołomska. Tu skręca na północ na drogę między wałami prowadząc do Koźlicy Igołomskiej, gdzie skręca na wschód, a następnie na północ dochodząc do szosy Kraków - Sandomierz w Igołomii. Szosą tą biegnie około 100m na wschód a następnie skręca na północ i przez Głew, Głewiec, Wierzбно prowadzi do miejscowości Rogozie i punktu początkowego.
54	54	Pobiednik	7995	Wschodnia granica obwodu biegnie szosą Niegardów - Igołomia z miejscowości Posądzka na południe przez Wierzбно, Głewiec, Igołomię do miejscowości Koźlica Igołomska a następnie drogą między wałami dochodzi do Wisły. Rzeką Wisłą prowadzi w górę jej biegu do ujścia potoku Kościelnickiego i granicy miasta Krakowa. Potokiem tym biegnie na północ do miejscowości Cio i szosy Nowe Brzesko - Kraków. Szosą tą na zachód do miejscowości Wyciąże, gdzie skręca na północny zachód i drogą przez Ruszcze, Wadów, Dojazdów prowadzi do szosy Kraków - Proszowice, którą przez Luborzycę, Zieloną, Biórków Mały biegnie do Posądzki i szosy Niegardów - Igołomia.
55	55	Raciborowice	6361	Północna granica obwodu biegnie od szosy Kraków - Miechów w miejscowości Zerwana, drogą wiejską na północny wschód, wzdłuż lasu do południowego krańca wsi Wola Więclawska, gdzie skręca na wschód i drogą









Załącznik Nr 2
do Uchwały Nr VII/138/07 Sejmiku
Województwa Świętokrzyskiego
z dnia 18 czerwca 2007r.

URZĄD MARSZAŁKOWSKI
WOJEWÓDZTWA ŚWIĘTOKRZYSKIEGO
w Kielcach
Al. IX Włókna Kielc 3
25-516 Kielce

Przebieg granic obwodów łowieckich




Legenda

- | | |
|--|---|
|  granice obwodów łowieckich |  lasy |
|  granice województwa |  wody powierzchniowe |
|  koleje. |  kompleksy osiedlowe i inne grunty wyłączone |
|  drogi | |
|  rzeki | |

Arkusz indeksowy


URZĄD MARSZAŁKOWSKI
WOJEWÓDZTWA ŚWIĘTOKRZYSKIEGO
w Kielcach
ul. Wolności 3
25-018 Kielce



Mapa 14 z 20

skala 1 : 200 000

Urząd Miasta i Gminy Wolbrom
Wolbrom, ul. Wolbromska 3A, 41-100 Wolbrom
w Kielcach
Al. IX Włochów Kiszto 3
25-515 Kielce

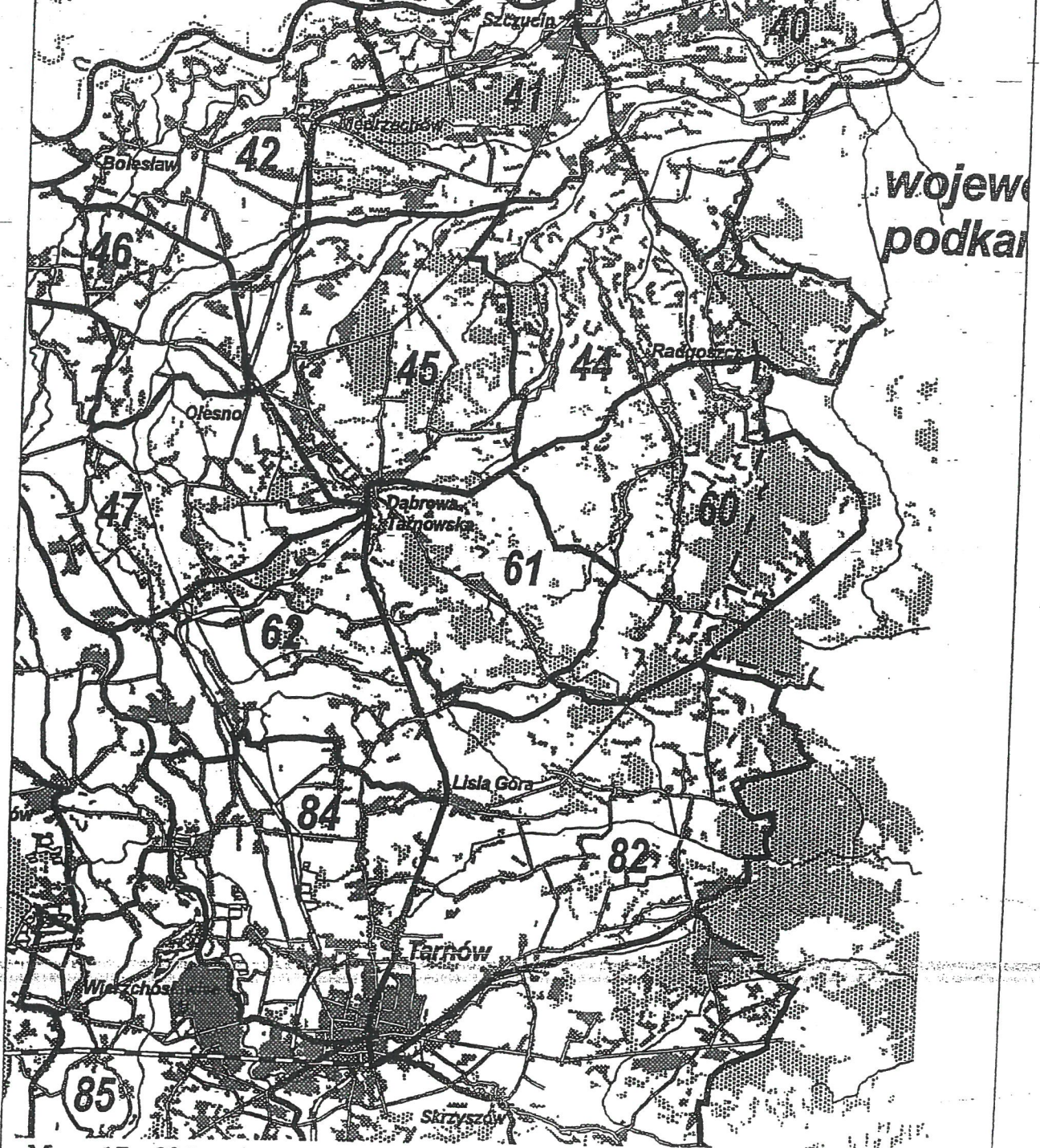


Mapa 15 z 20

skala 1 : 200 000


Urząd Miejski w Kielcach
 WOLNOŚĆ WIAŚNI I DZIEK
 w Kielcach
 Al. IX Maja 3
 25-100 Kielce

województwo świętokrzyskie



Mapa 17 z 20

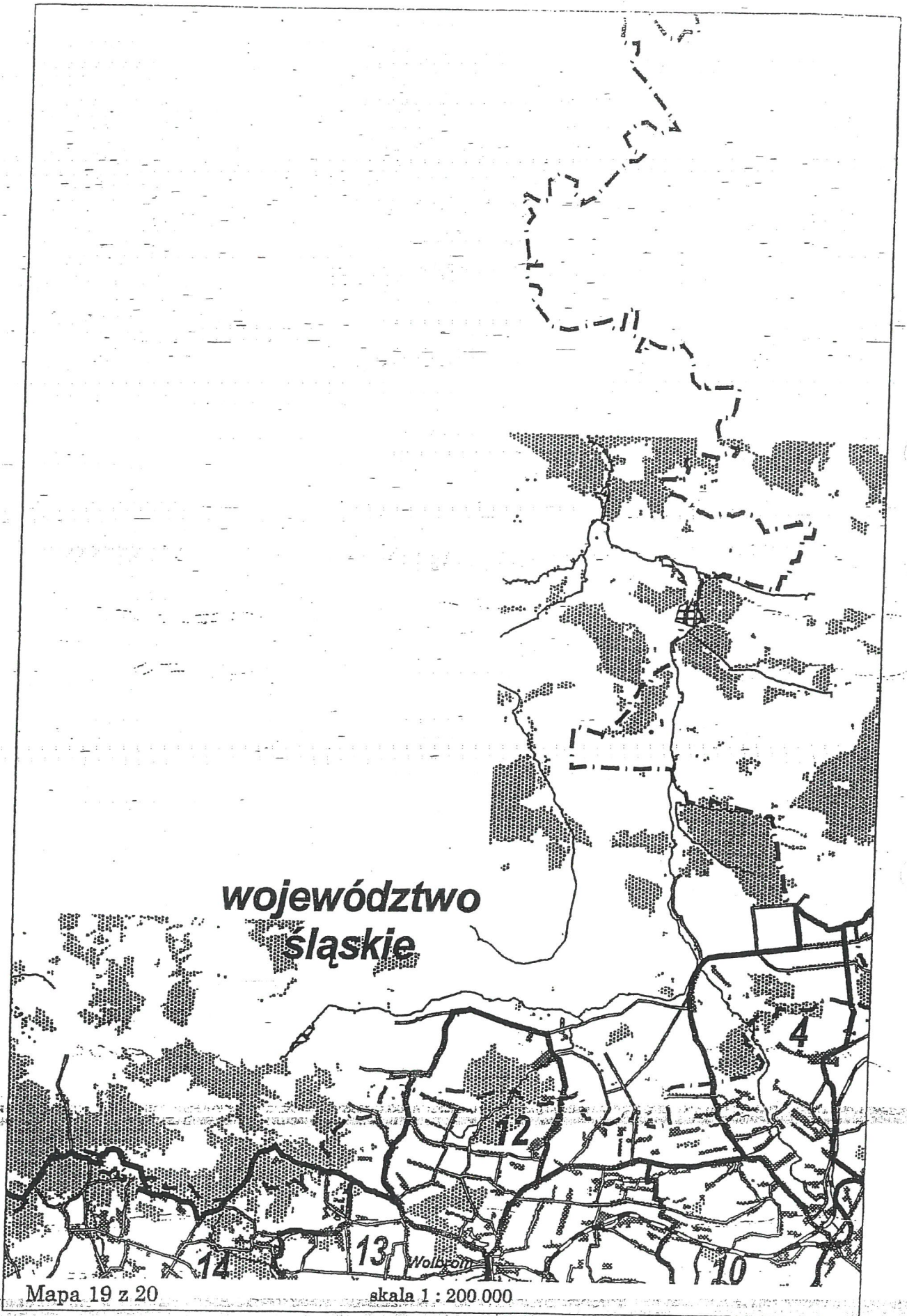
skala 1 : 200 000



Mapa 18 z 20

skala 1 : 200 000

URZĄD MARSZAŁKOWY
WOJ. WÓJDTWA ŚWIĘTOKRZYSKIEGO
w Kielcach
Al. IX Wieków Kielc 3
25-616 Kielce



województwo
śląskie

Mapa 19 z 20

skala 1 : 200 000

Wolbrów

4

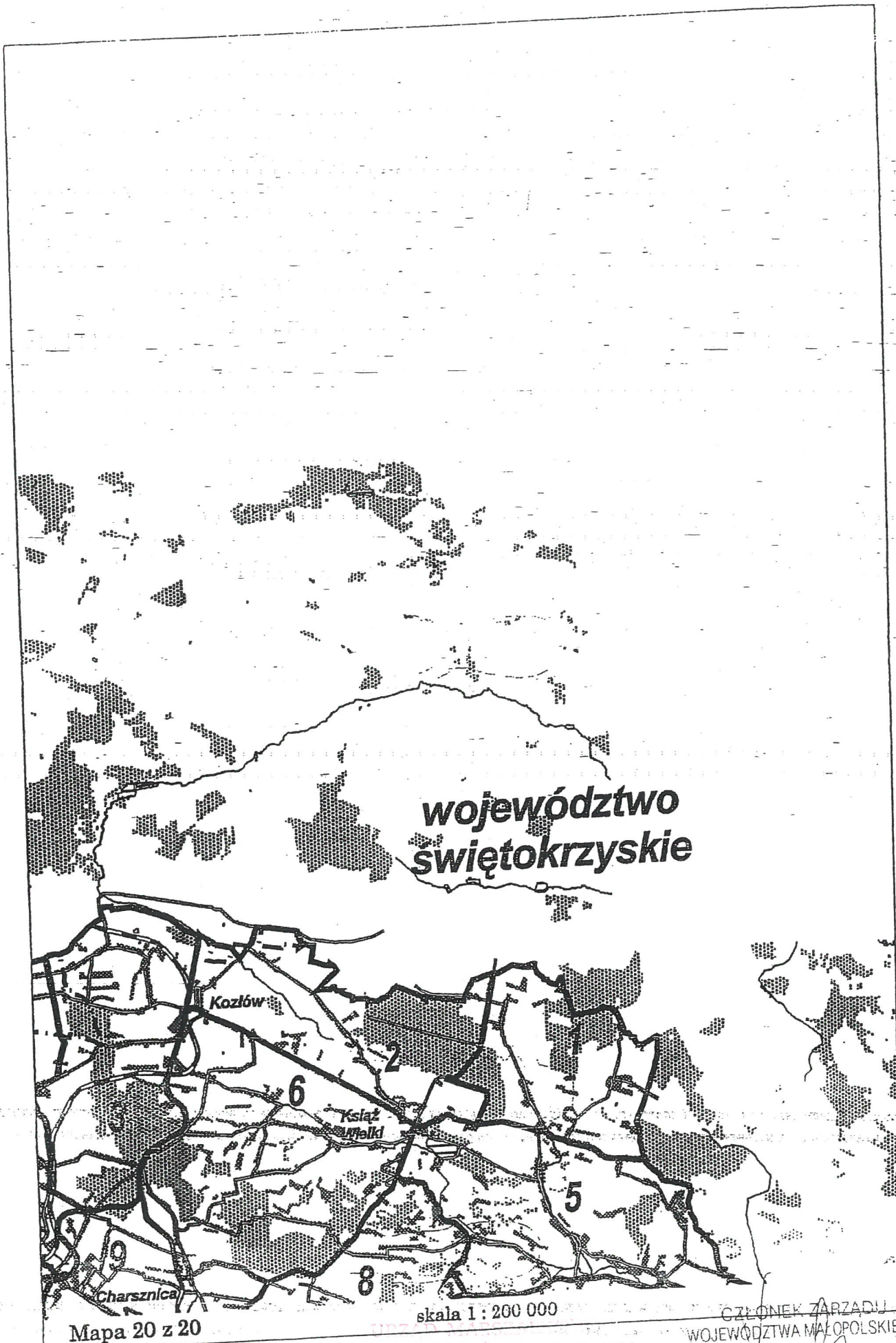
12

13

10

14

Województwo Śląskie
Urząd Wojewódzki
Katowice



**województwo
świętokrzyskie**

Kozłów

Książ
Wielki

Charsznica

Mapa 20 z 20

skala 1 : 200 000

CZŁONEK ZARZĄDU
WOJEWÓDZTWA MAŁOPOLSKIEGO

Województwo Świętokrzyskie
w Kielcach
Al. IX Września 3
25-516 Kielce

Wojciech Kozak