

UCHWAŁA NR XIV/265/11
SEJMIKU WOJEWÓDZTWA ŚWIĘTOKRZYSKIEGO

z dnia 5 grudnia 2011 r.

w sprawie wyznaczenia aglomeracji Dwikozy

Na podstawie art. 18 pkt 20, art. 89 ust. 1 i 2 ustawy z dnia 5 czerwca 1998 roku o samorządzie województwa (jednolity tekst Dz. U. z 2001 r. Nr 142, poz. 1590, z 2002 r. Nr 23, poz. 220, Nr 62, poz. 558, Nr 214, poz. 1806, Nr 153, poz. 1271, z 2003 r. Nr 162, poz. 1568, z 2004 r. Nr 102, poz. 1055, Nr 116, poz. 1206, z 2006 r. Nr 126, poz. 875, Nr 227, poz. 1658, z 2007 r. Nr 173, poz. 1218, z 2008 r. Nr 180, poz. 1111, Nr 216, poz. 1370, Nr 223, poz. 1458, z 2010 r. Nr 28, poz. 142 i poz. 146, Nr 40, poz. 230, Nr 106, poz. 675, z 2011 r. Nr 21, poz. 113 Nr, 149, poz. 887), art. 43 ust. 2a ustawy z dnia 18 lipca 2001 r. – Prawo wodne (tj. Dz. U. z 2005 r. Nr 239, poz. 2019; Nr 267, poz. 2255; z 2006 r. Nr 170, poz. 1217, Nr 227, poz. 1658; z 2007 r. Nr 21, poz. 125, Nr64, poz. 427, Nr 75, poz. 493, Nr 88, poz.587, Nr 147, poz.1033, Nr 176, poz.1238, Nr 181, poz.1286, Nr 231, poz.1704; z 2008 r. Nr 199, poz. 1227, Nr 227, poz. 1505; z 2009 r. Nr 168, poz. 1323, Nr 215, poz. 1664; z 2010 r. Nr 44, poz. 253, Nr 96, poz. 620, Nr 182, poz. 1228, z 2011 r. Nr 32, poz. 159, Nr 204, poz. 1195), art. 22 ust. 2 ustawy z dnia 5 stycznia 2011 r. o zmianie ustawy – Prawo wodne oraz niektórych innych ustaw (Dz. U. z 2011r. Nr 32, poz. 159), Sejmik Województwa Świętokrzyskiego, uchwała co następuje:

§ 1. Wyznacza się aglomerację Dwikozy o równoważnej liczbie mieszkańców 3 100, z oczyszczalnią ścieków w Dwikozach, obejmującą następujące sołectwa: Dwikozy, Bożydar i Gierlachów.

§ 2. Obszar i granice aglomeracji, o której mowa w § 1, oznaczone są na mapie w skali 1:25 000, stanowiącej załącznik Nr 1 do uchwały .

§ 3. Uchwała podlega publikacji w Dzienniku Urzędowym Województwa Świętokrzyskiego.

§ 4. Uchwała wchodzi w życie po upływie 14 dni od dnia ogłoszenia.

Przewodniczący Sejmiku

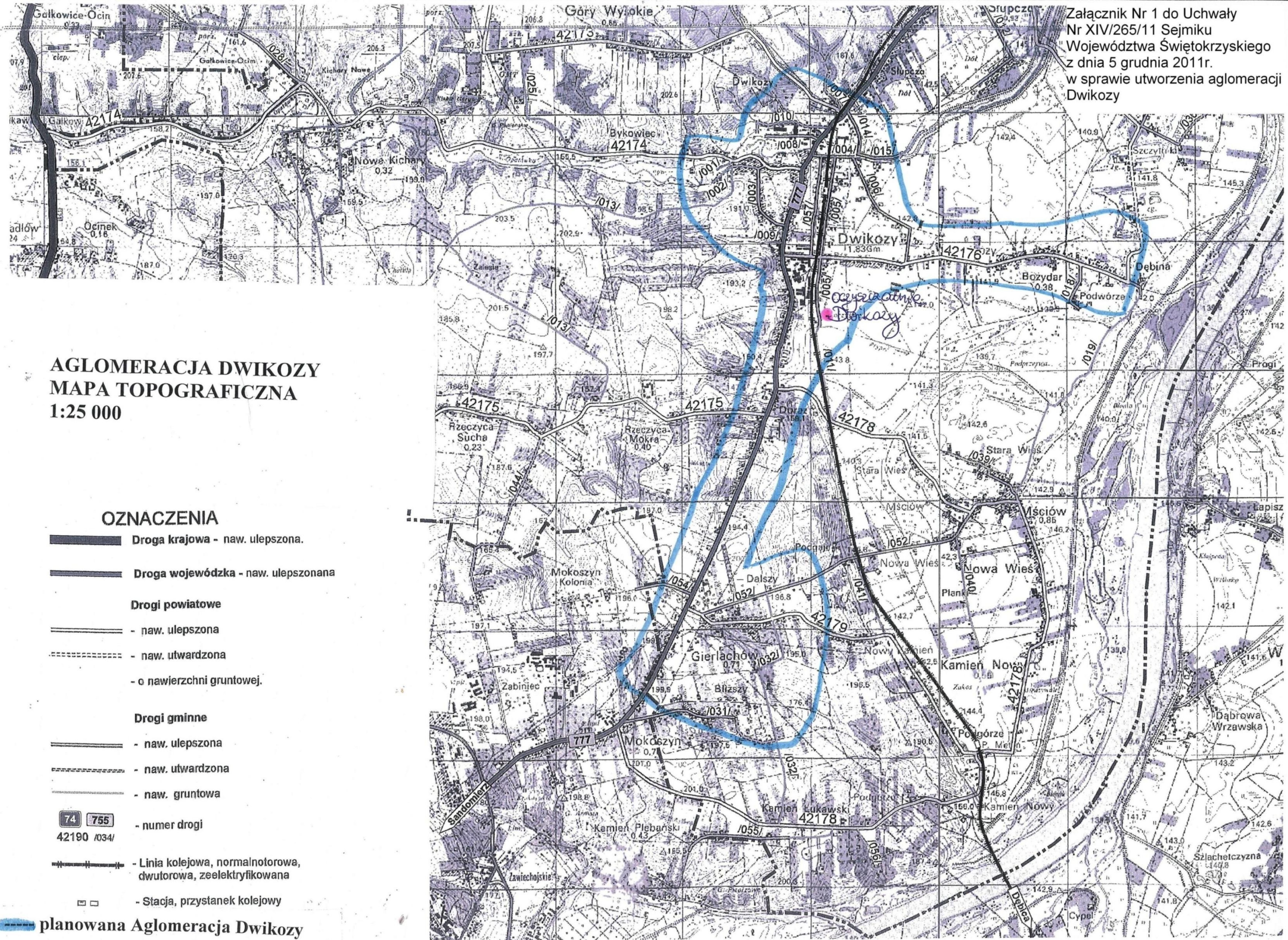
Tadeusz Kowalczyk

Uzasadnienie

Zgodnie z art. 43 ust. 2a ustawy z dnia 18 lipca 2001 r. Prawo wodne oraz § 4 pkt 1 rozporządzenia Ministra Środowiska z dnia 22 grudnia 2004 r. w sprawie sposobu wyznaczania obszaru i granic aglomeracji, Wojewoda Świętokrzyski rozporządzeniem Nr 112/2005 Wojewody Świętokrzyskiego z dnia 29 listopada 2005r. (Dz. Urz. Woj. Świętokrzyskiego Nr 273 poz. 3380), zmienionym rozporządzeniem Nr 3/2007 z dnia 9 marca 2007r. (Dz. Urz. Woj. Świętokrzyskiego Nr 46, poz. 725), wyznaczył aglomerację Dwikozy o Równoważnej Liczbie Mieszkańców 5 573. Gmina Dwikozy wystąpiła do Marszałka Województwa Świętokrzyskiego o zmianę w/w aglomeracji. Zmiana ta jest podyktowana względami ekonomicznymi. W wielu miejscowościach należących do aglomeracji ze względu na niską gęstość zaludnienia nie uzyskuje się wymaganej liczby nowopodłączonych osób na 1 km budowanej sieci, co jest wyznacznikiem opłacalności realizacji inwestycji. W wyłączonych miejscowościach ścieki komunalne będą odprowadzane taborem asenizacyjnym, bądź będą oczyszczane przez indywidualne oczyszczalnie (przydomowe). Miejscowości te należało zatem wykluczyć z obszaru aglomeracji, a tym samym wyznaczyć nowe granice aglomeracji Dwikozy. Zgodnie z art. 22 ust. 2 ustawy z dnia 5 stycznia 2011 r. o zmianie ustawy – Prawo wodne oraz niektórych innych ustaw, sejmik województwa może zlikwidować w drodze uchwały aglomerację wyznaczoną przed dniem 15 listopada 2008 r. Z dniem likwidacji aglomeracji traci moc akt prawa miejscowego, którym ta aglomeracja została wyznaczona. Gmina Dwikozy wystąpiła z wnioskiem o utworzenie nowej aglomeracji Dwikozy, sporządzonym zgodnie z § 4 pkt 2 rozporządzenia Ministra Środowiska z dnia 1 lipca 2010 r. w sprawie sposobu wyznaczania obszaru i granic aglomeracji. Na obszarze aglomeracji do tej pory nie funkcjonowała kanalizacja sanitarna. Obecnie planuje się budowę sieci o dł. 20,03 km, która obsługiwała będzie 3080 mieszkańców i 20 miejsc noclegowych. W ramach inwestycji planowana jest budowa oczyszczalni ścieków w Dwikozach, o przepustowości średniej tj. 580 m³/d. Obecnie ścieki komunalne powstające na terenie aglomeracji dostarczane są taborem asenizacyjnym w ilości 118 tyś m³/r. Przedłożony projekt aglomeracji został zweryfikowany, zgodnie z § 4 pkt 4 rozporządzenia Ministra Środowiska z dnia 1 lipca 2010 r. w sprawie sposobu wyznaczania obszaru i granic aglomeracji. Projekt Uchwały Sejmiku Województwa Świętokrzyskiego dot. wyznaczenia aglomeracji Dwikozy został uzgodniony z Regionalnym Zarządem Gospodarki Wodnej w Krakowie – Postanowienie z dnia 3 listopada 2011 r., znak: ZG-514-30/11, a także z Regionalnym Dyrektorem Ochrony Środowiska w Kielcach – pismo z dnia 24 października 2011 r., znak: WSI.400.3.2011.MN, oraz pozytywnie zaopiniowany Uchwałą Nr XV/63/11 Rady Gminy w Dwikozach z dnia 16 listopada 2011r., spełniając tym samym wymóg zawarty w art. 43 ust. 2a ustawy z dnia 18 lipca 2001 r. Prawo wodne. Teren aglomeracji Dwikozy nie jest objęty formami ochrony przyrody. W skład aglomeracji wchodzi trzy sołectwa: Dwikozy (1 984 mieszkańców), Bożydar (334 mieszkańców) i Gierlachów (762 mieszkańców). Mając na względzie powyższe, warunek o którym mowa w § 3 pkt 4 rozporządzenia Ministra Środowiska z dnia 1 lipca 2010 r. w sprawie sposobu wyznaczania obszaru i granic aglomeracji, został spełniony. Uporządkowanie gospodarki ściekowej na terenie aglomeracji ograniczy niekontrolowane odprowadzanie ścieków do ziemi i wód, co doprowadzi do redukcji negatywnego wpływu ścieków na środowisko wód podziemnych i powierzchniowych. Ponadto wyznaczenie obszaru i granic aglomeracji pomoże inwestorowi w pozyskiwaniu środków finansowych z funduszy krajowych oraz strukturalnych Unii Europejskiej, a tym samym umożliwi wypełnienie zobowiązań wynikających z realizacji Krajowego Programu Oczyszczania Ścieków Komunalnych.







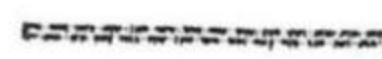




Załącznik do Uchwały Nr XIV/265/11
Sejmiku Województwa Świętokrzyskiego
z dnia 5 grudnia 2011 r.
Zalacznik1.JPG


Załącznik Nr 1 do Uchwały
 Nr XIV/265/11 Sejmiku
 Województwa Świętokrzyskiego
 z dnia 5 grudnia 2011r.
 w sprawie utworzenia aglomeracji
 Dwikozy



AGLOMERACJA DWIKOZY
MAPA TOPOGRAFICZNA
1:25 000

OZNACZENIA

-  Droga krajowa - naw. ulepszona.
-  Droga wojewódzka - naw. ulepszona
- Drogi powiatowe**
-  - naw. ulepszona
-  - naw. utwardzona
-  - o nawierzchni gruntowej.
- Drogi gminne**
-  - naw. ulepszona
-  - naw. utwardzona
-  - naw. gruntowa
-  - numer drogi
42190 /034/
-  - Linia kolejowa, normalnotorowa, dwutorowa, zelektryfikowana
-  - Stacja, przystanek kolejowy

 planowana Aglomeracja Dwikozy