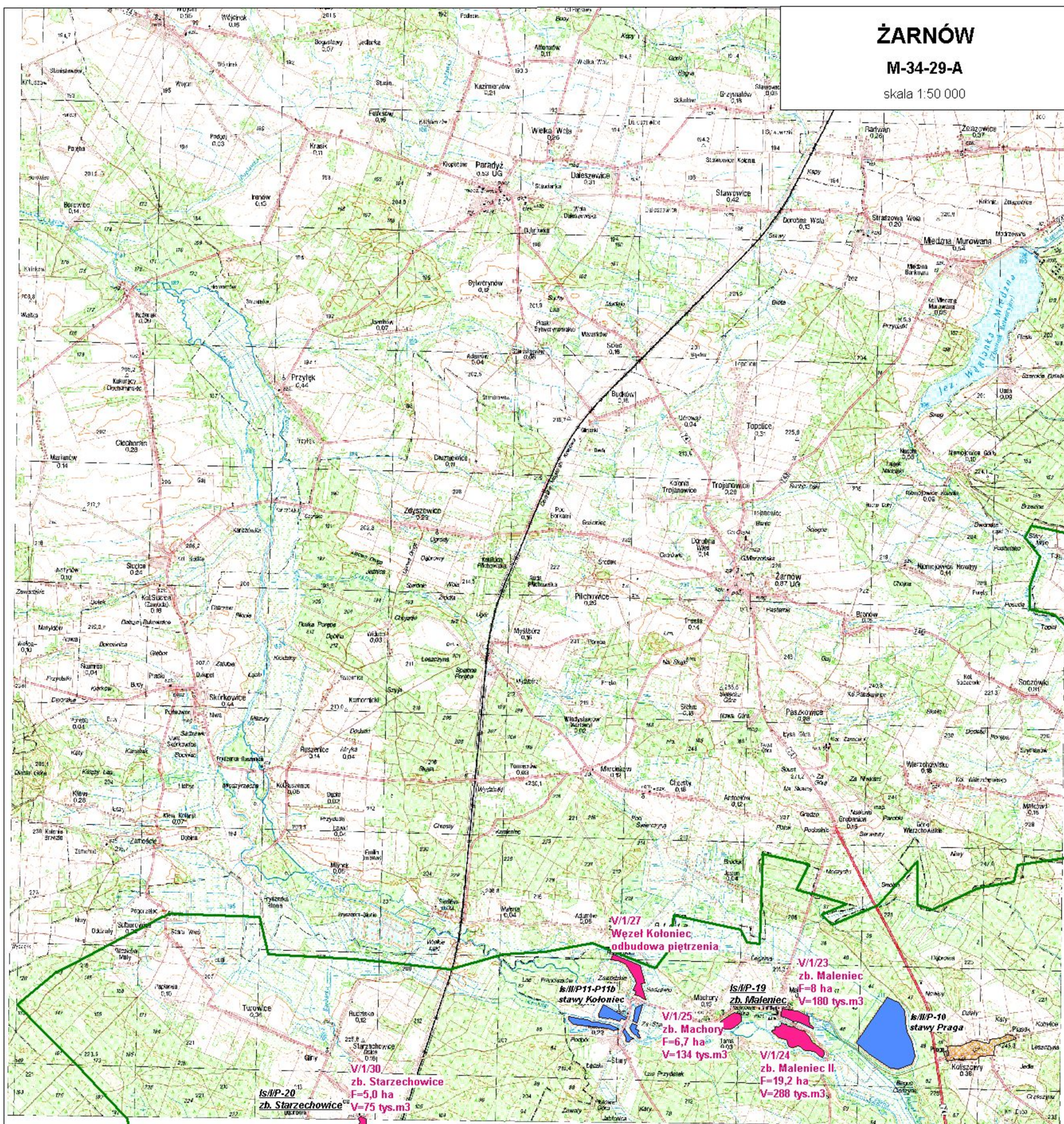
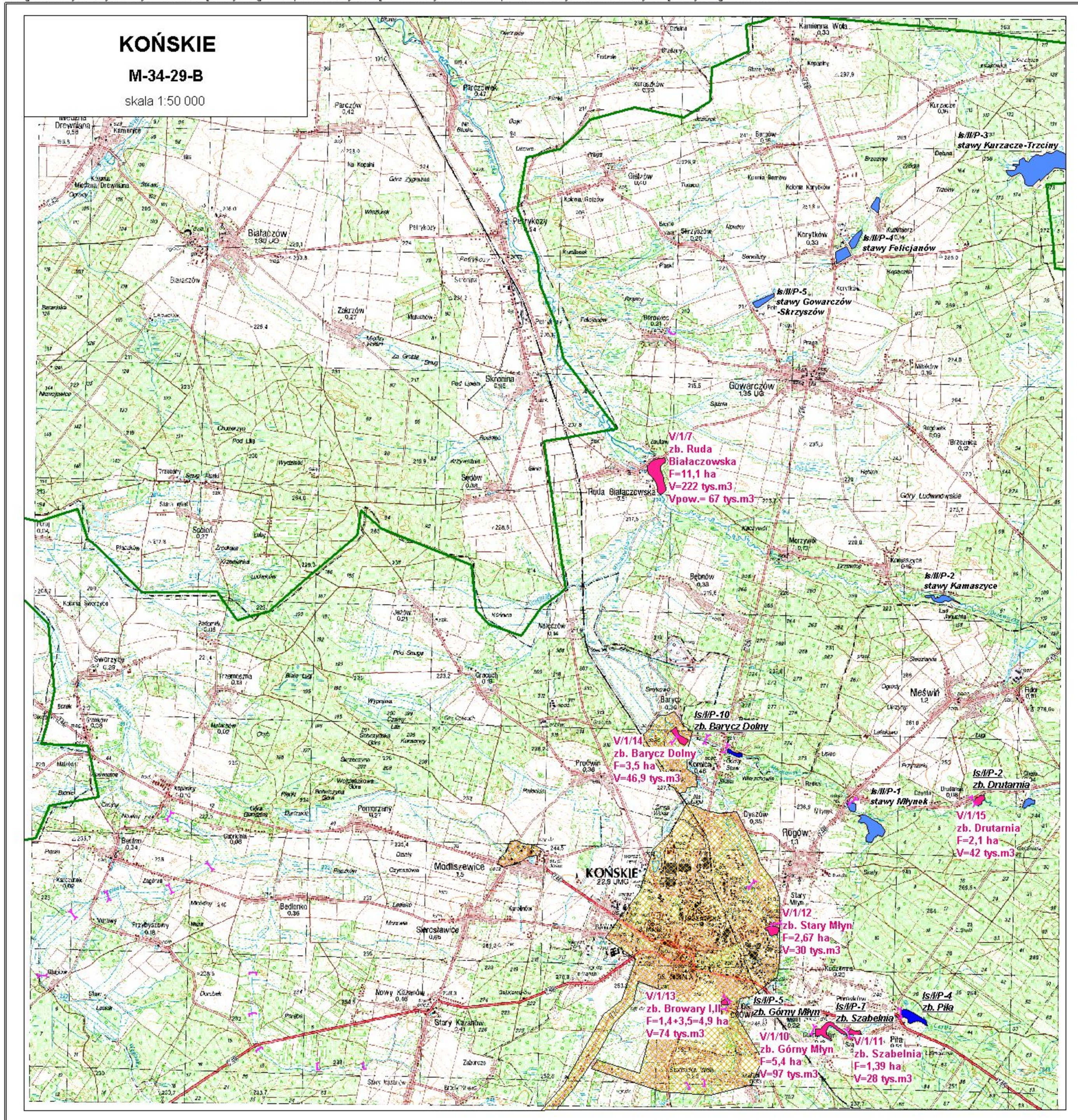


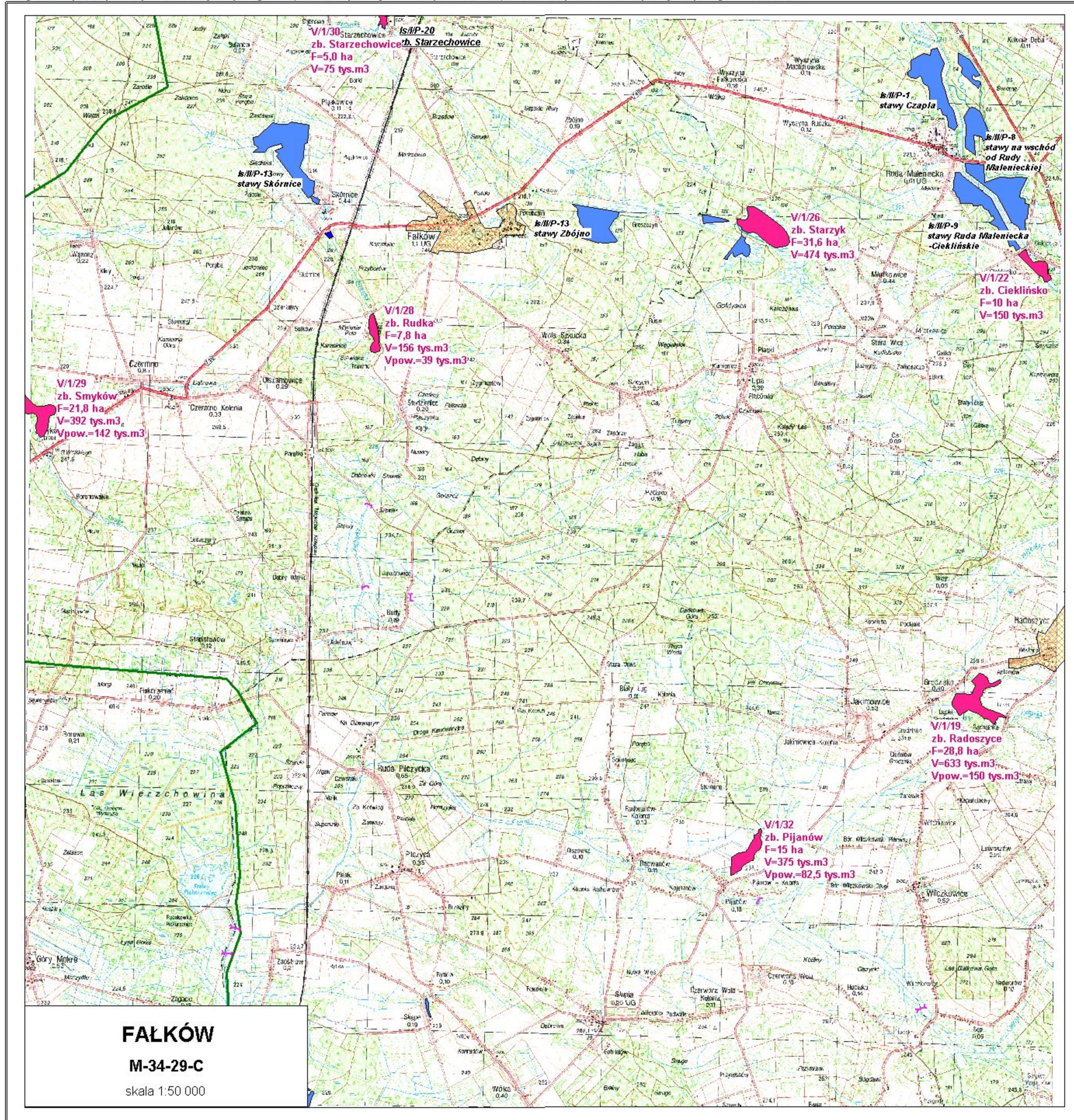
ŻARNÓW

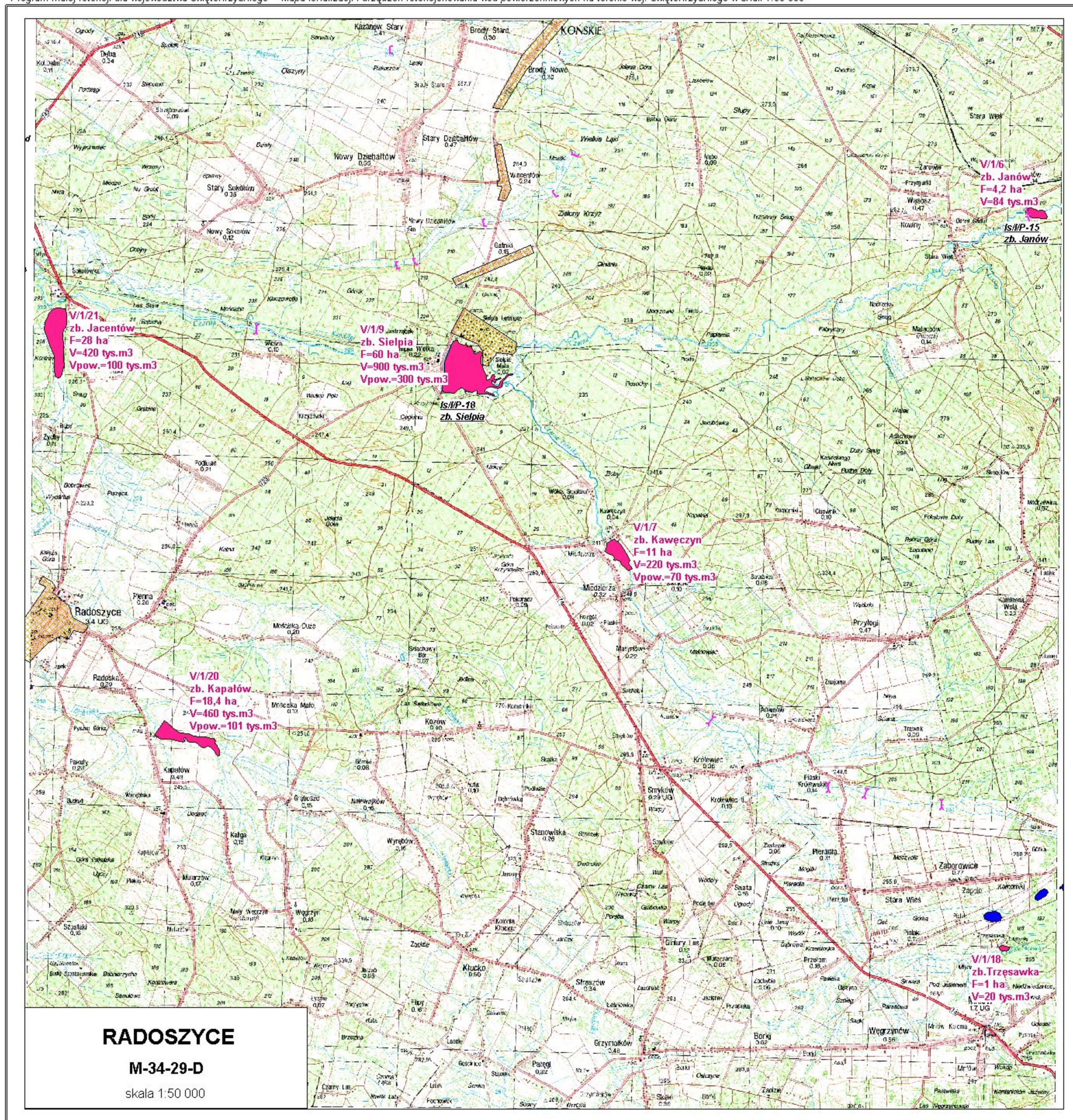
M-34-29-A

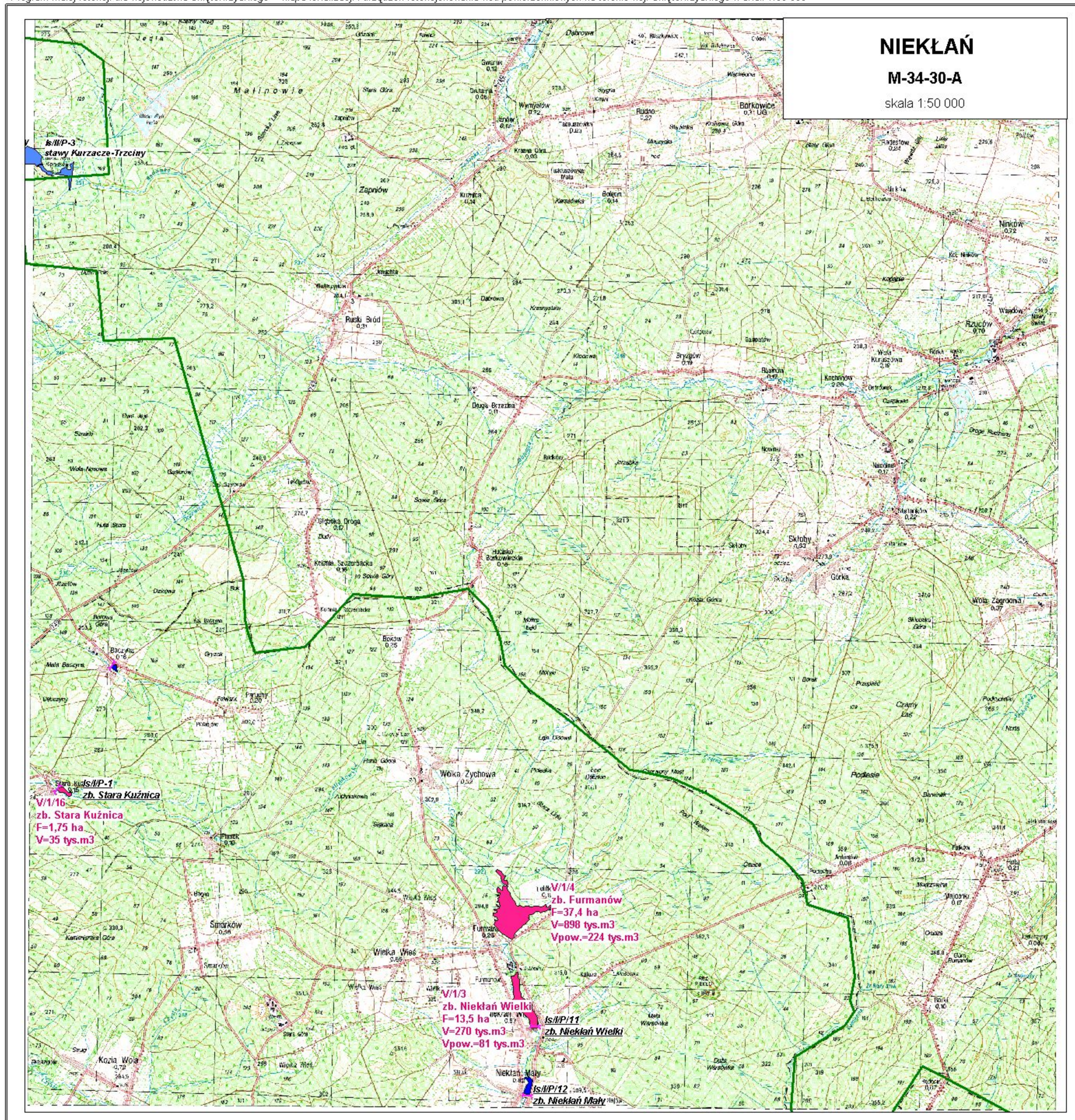
skala 1:50 000

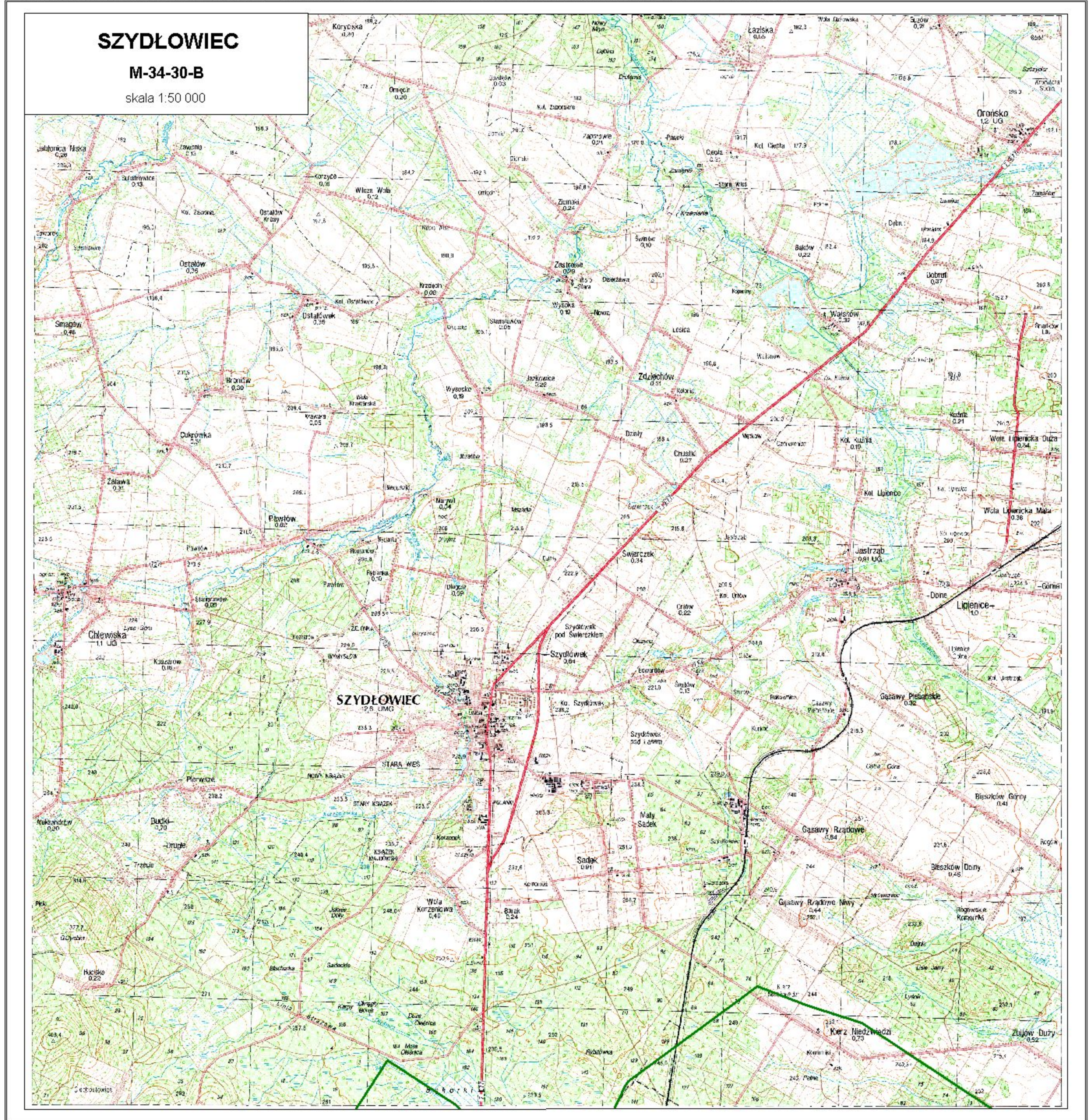




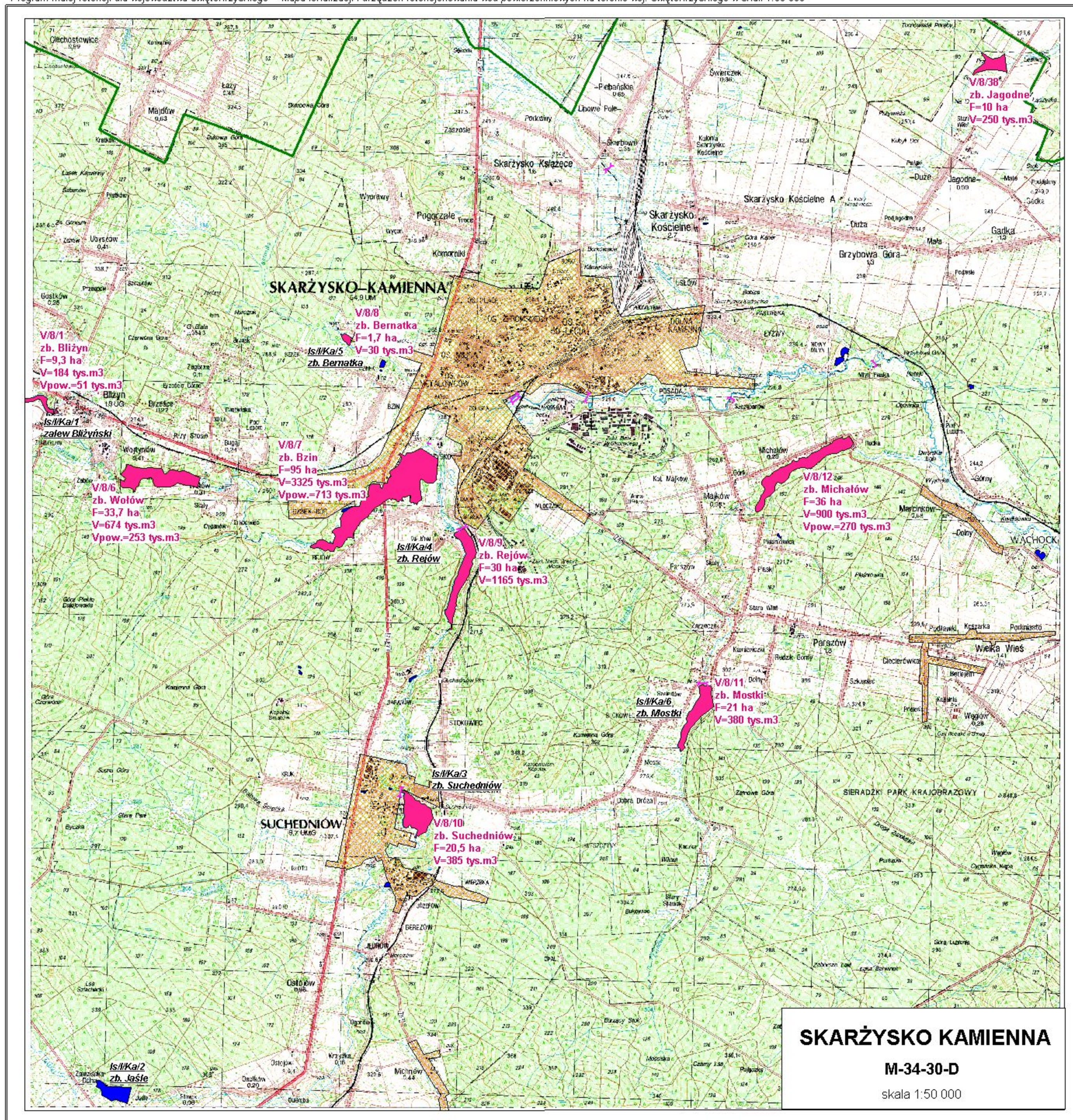








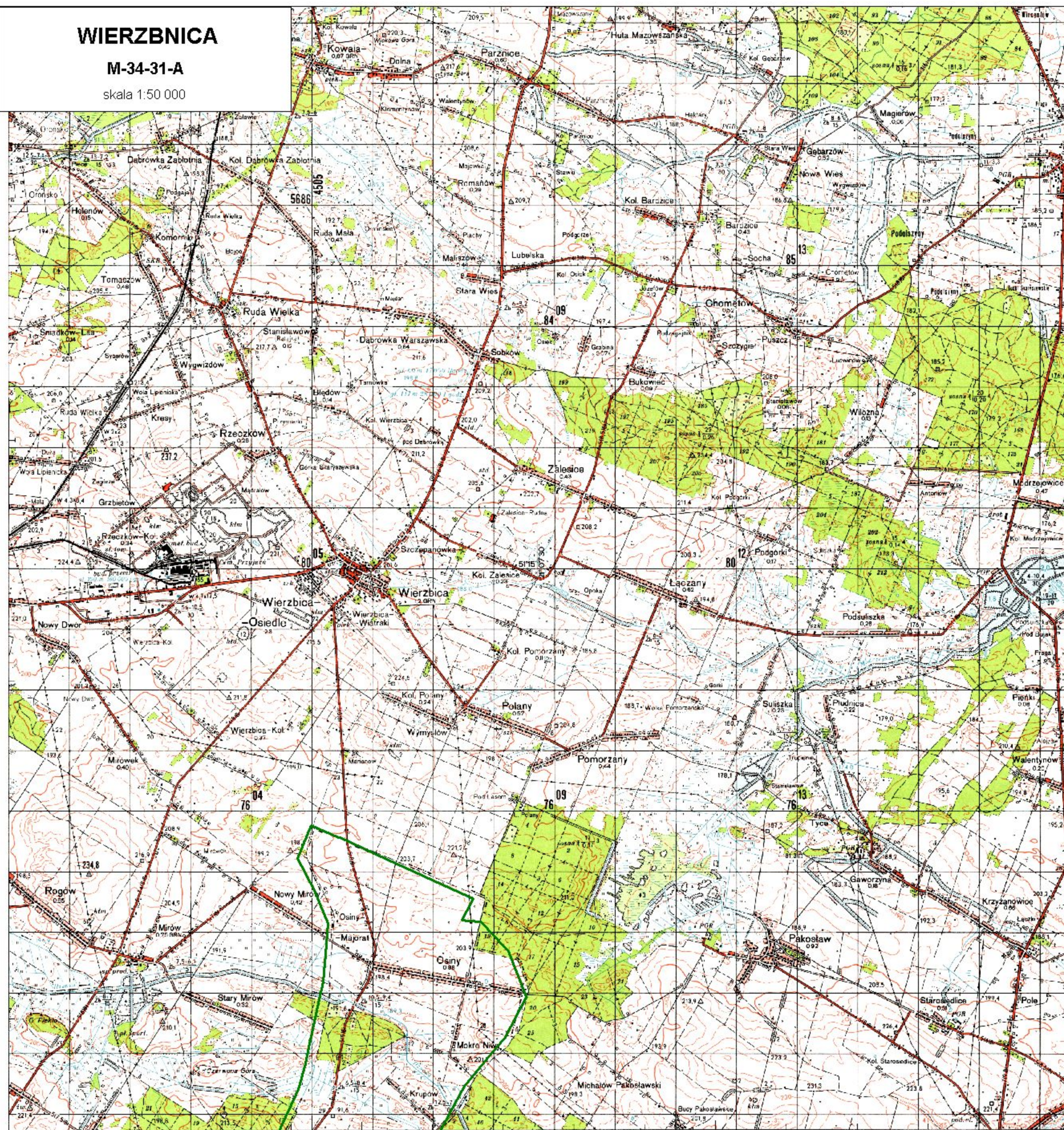




WIERZBNICA

M-34-31-A

skala 1:50 000

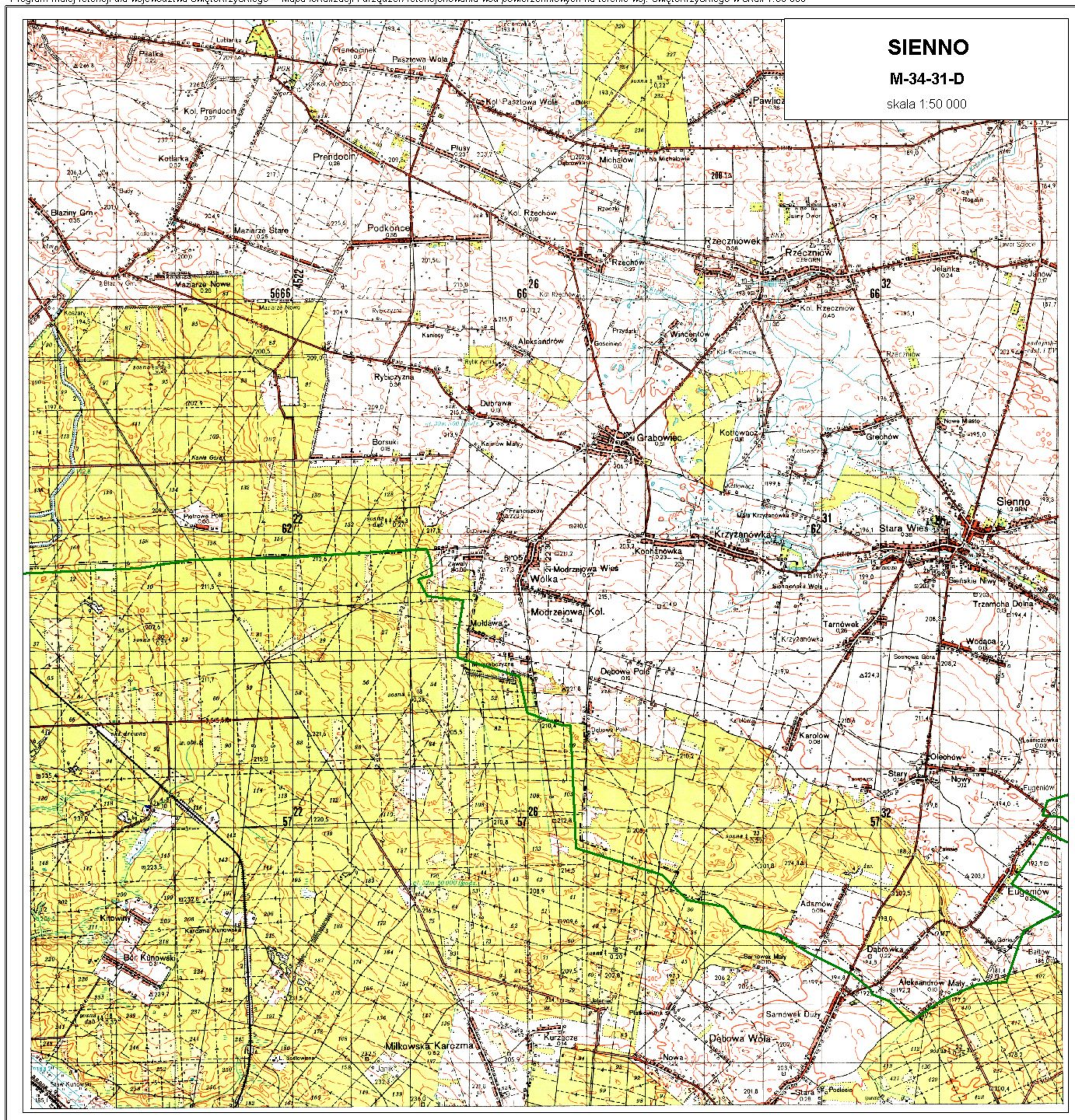


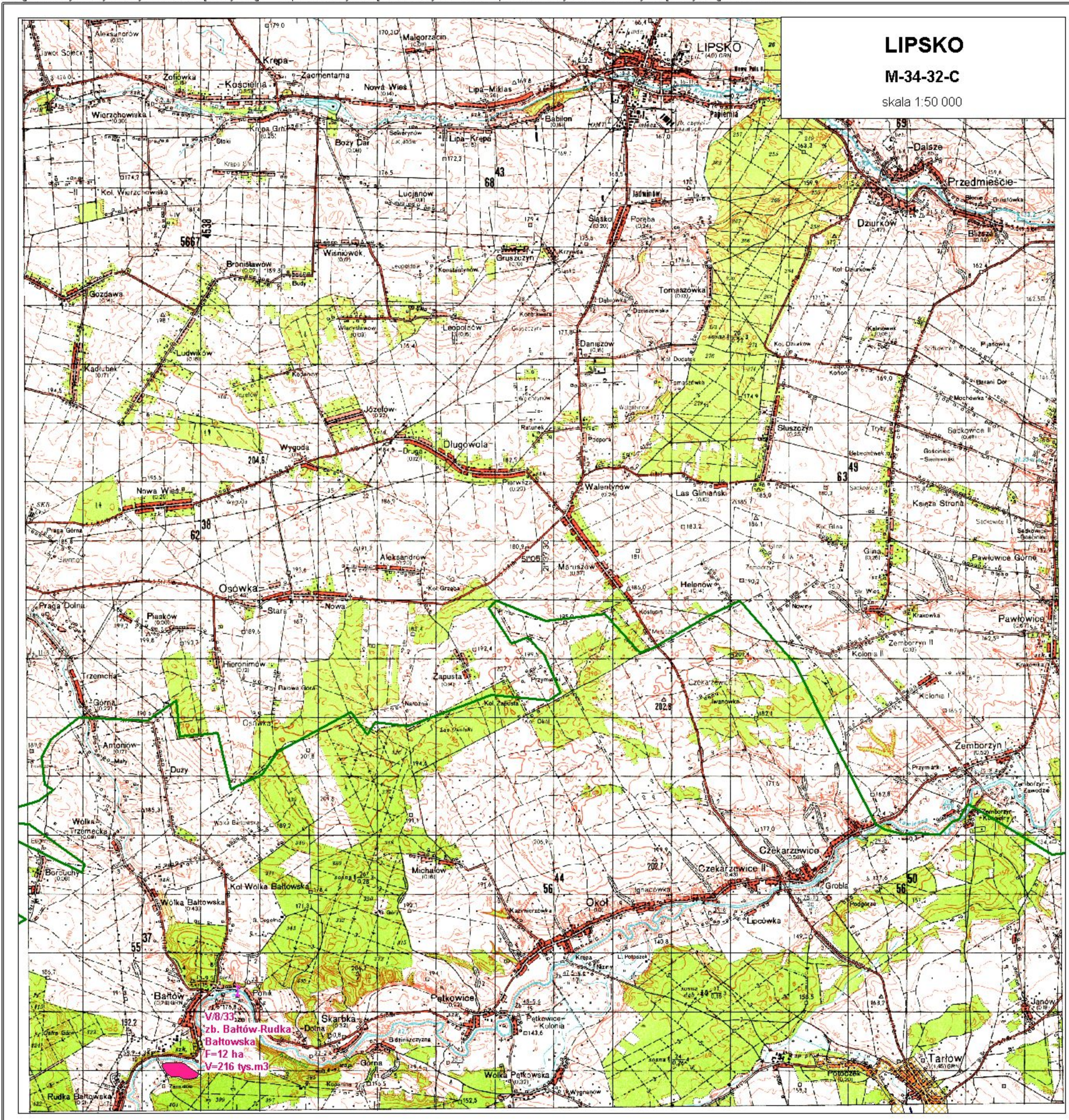
STARACHOWICE

M-34-31-C

skala 1:50 000





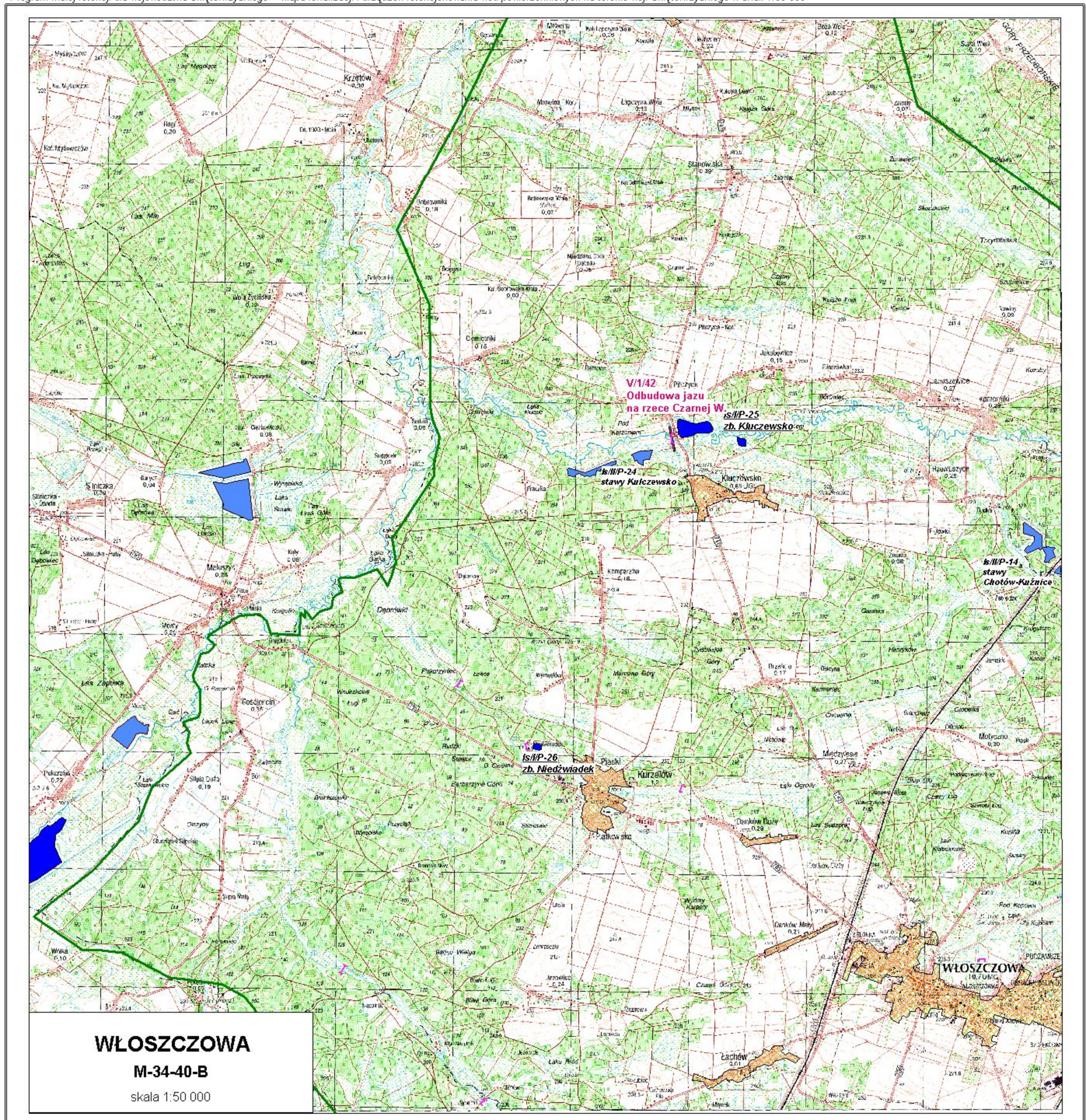


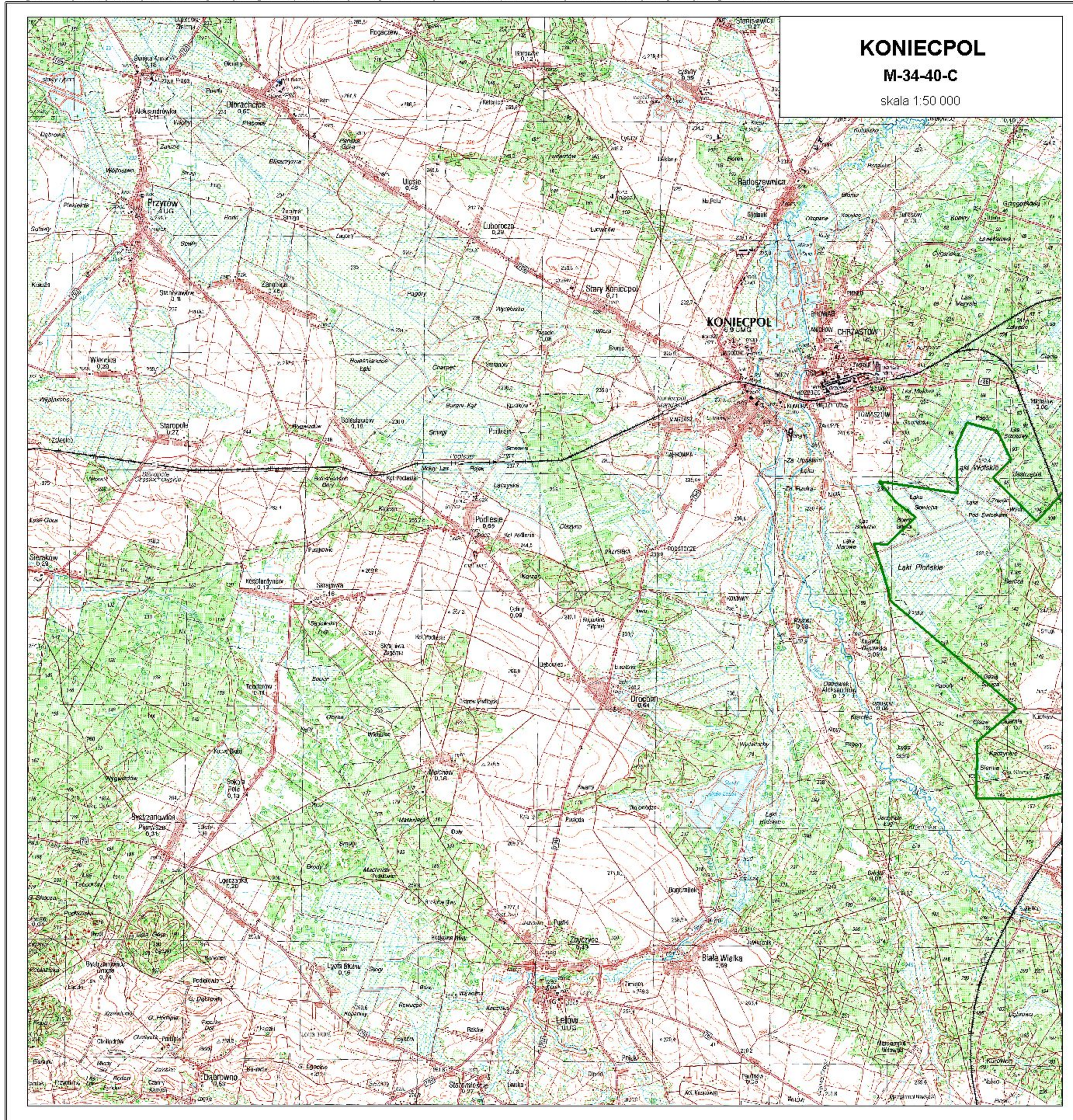
OPOLE LUBELSKIE

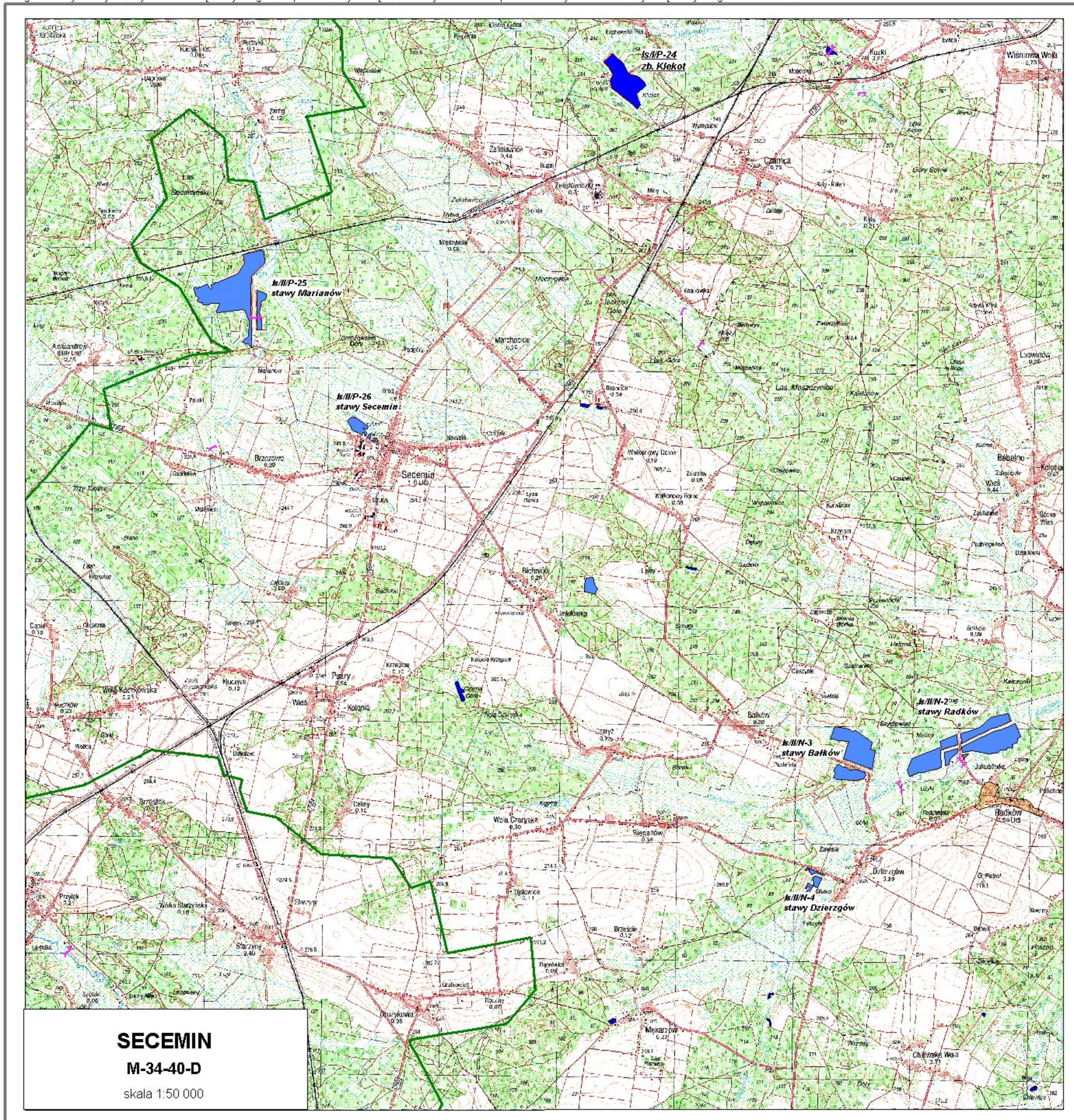
M-34-32-D

skala 1:50 000









PIEKOSZÓW

M-34-41-B

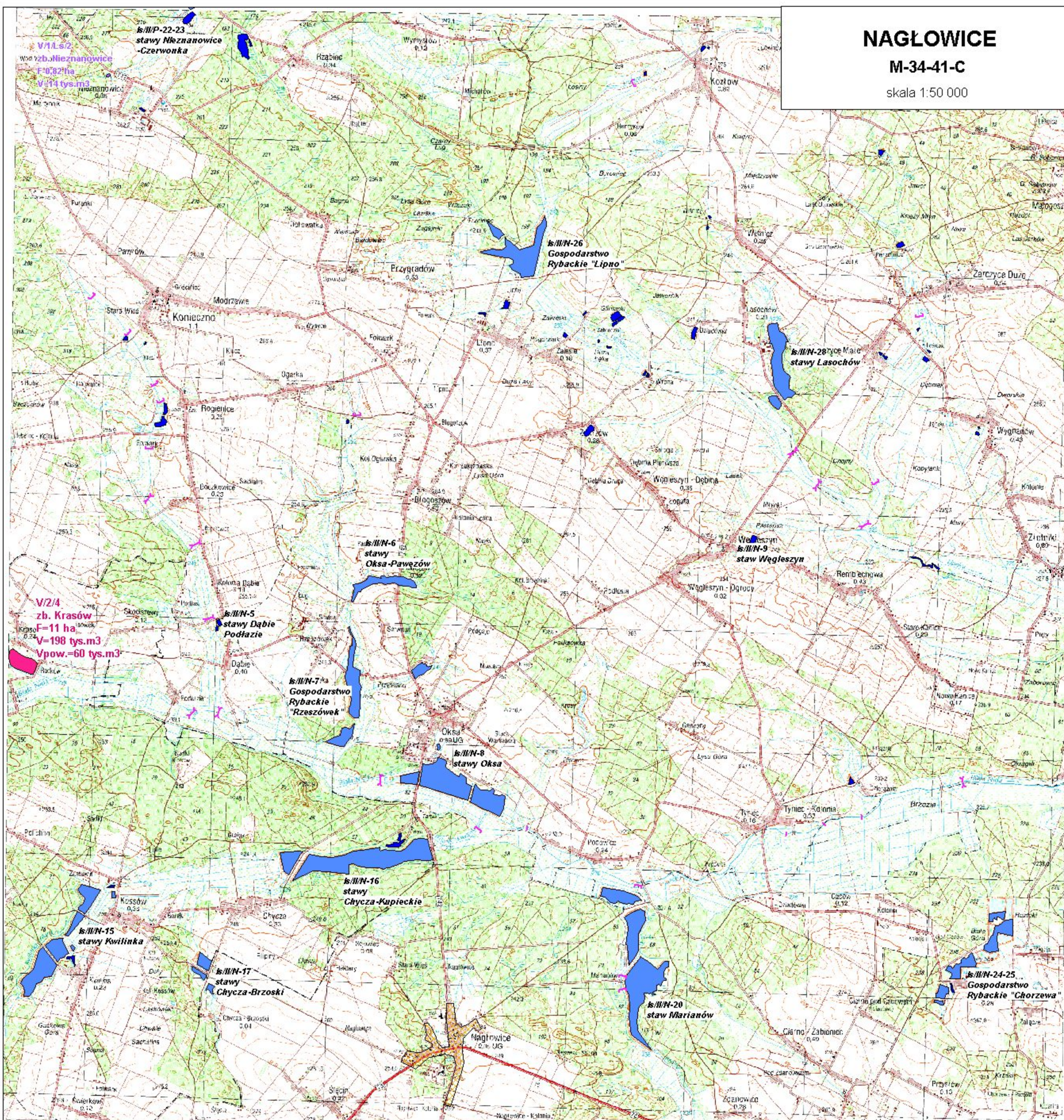
skala 1:50 000

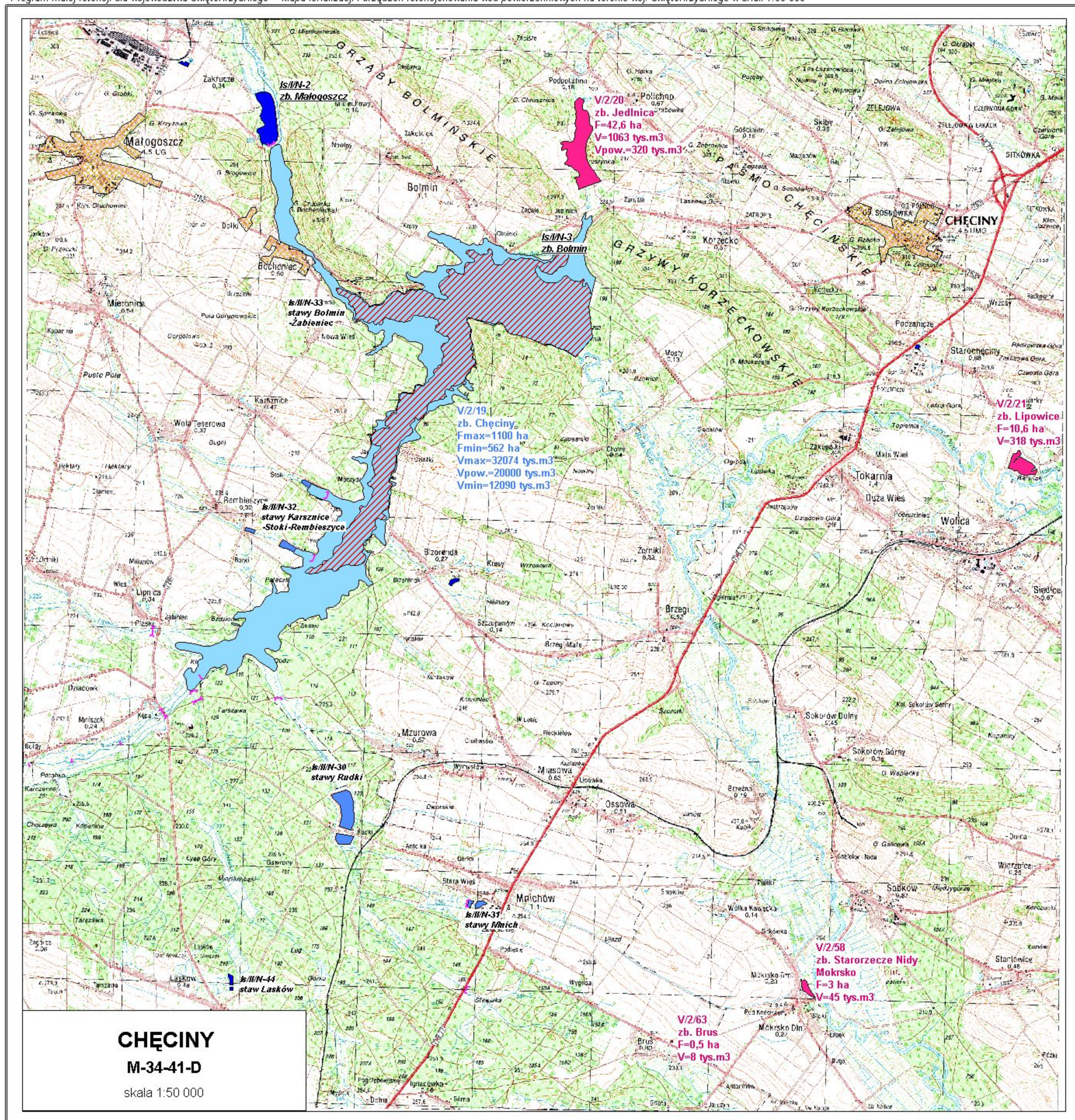


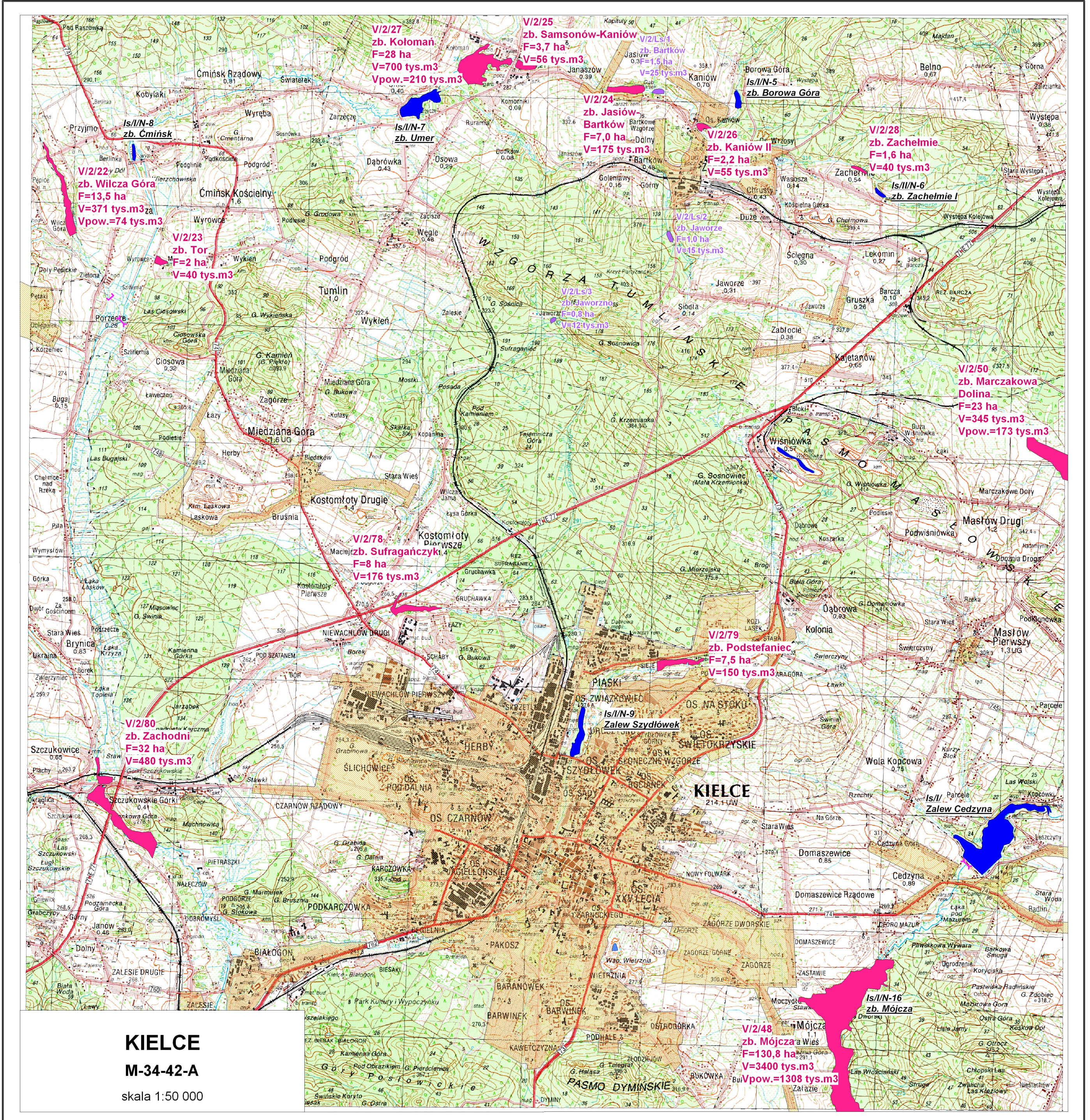
NAGŁOWICE

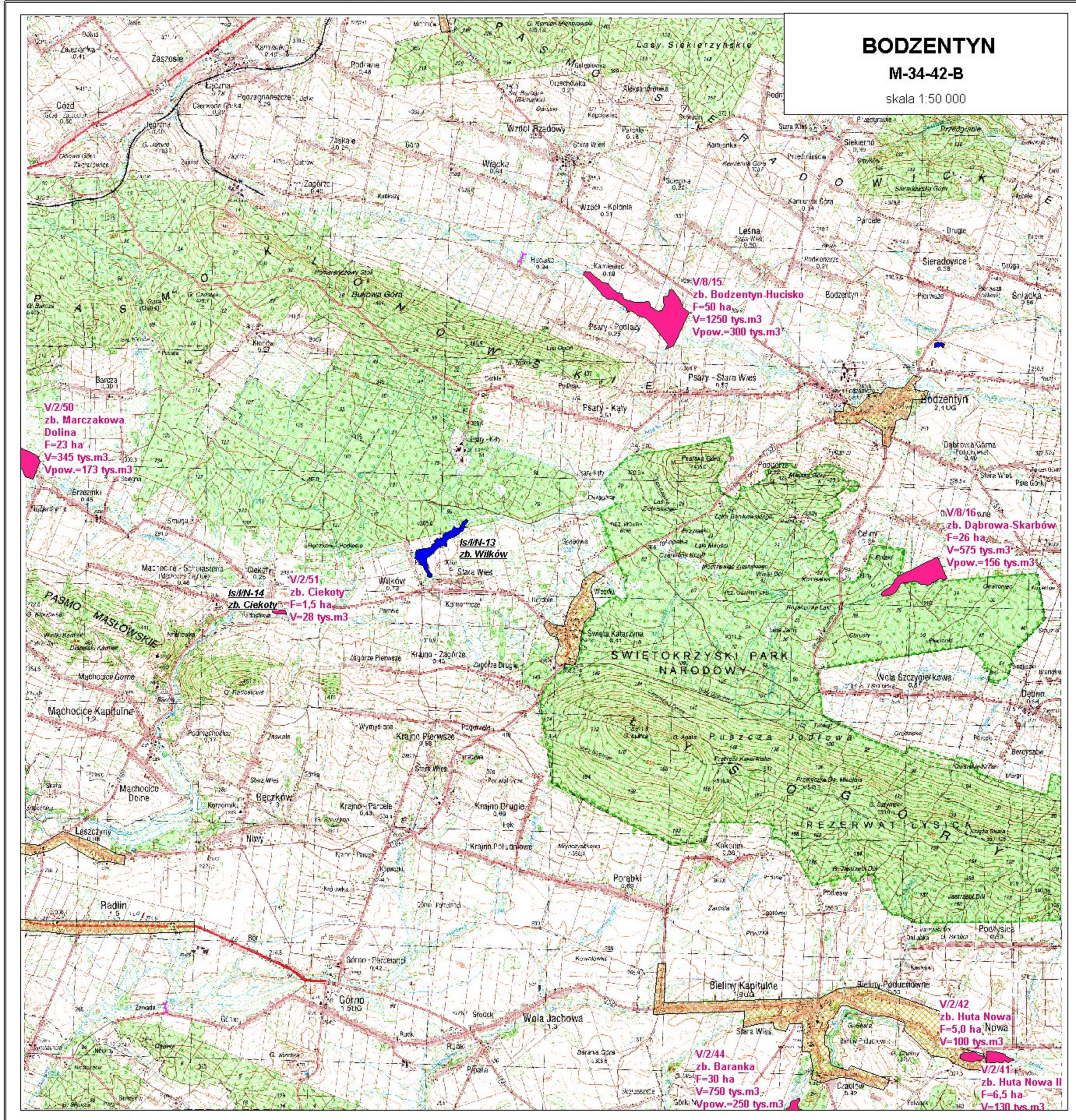
M-34-41-C

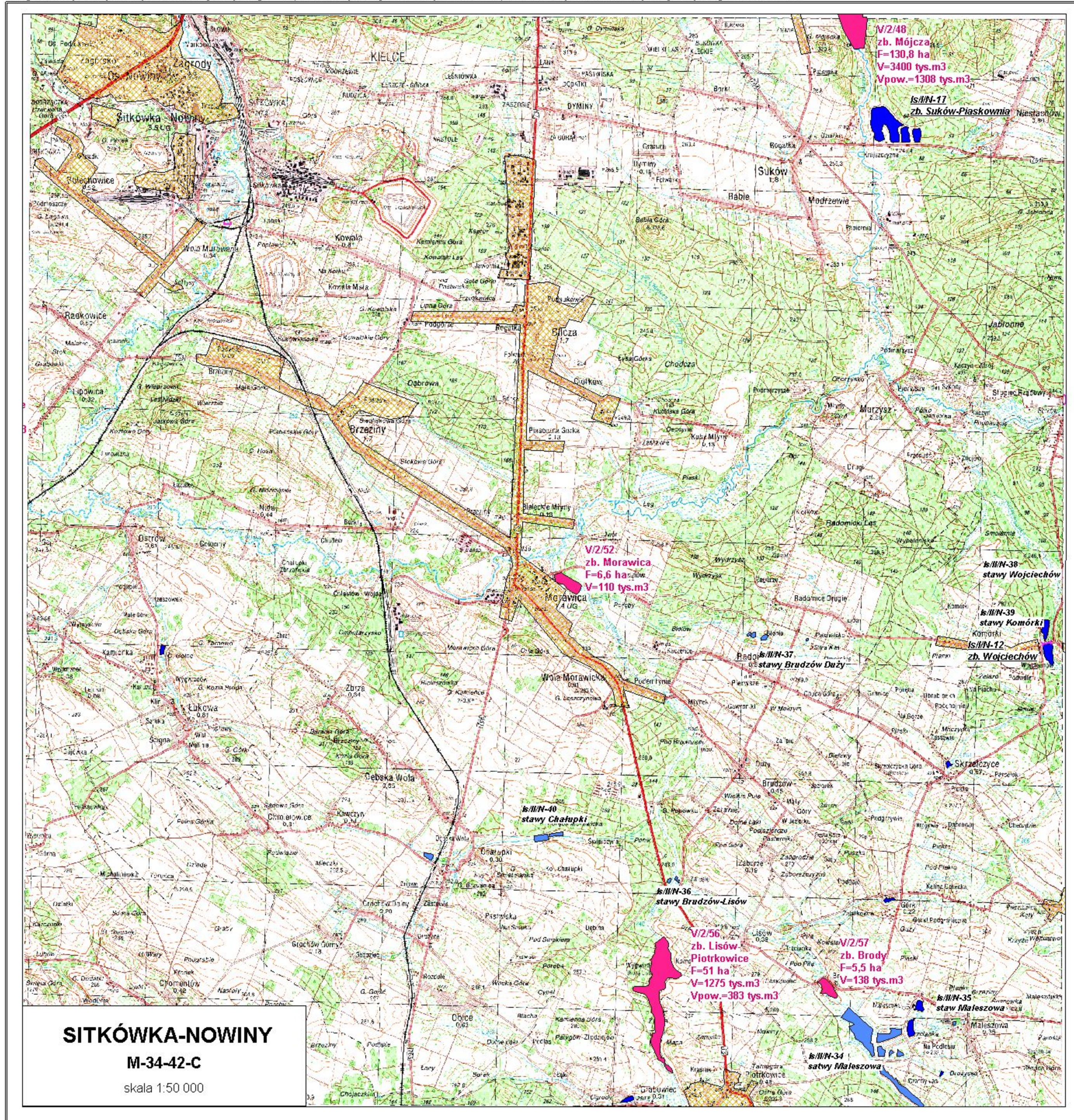
skala 1:50 000

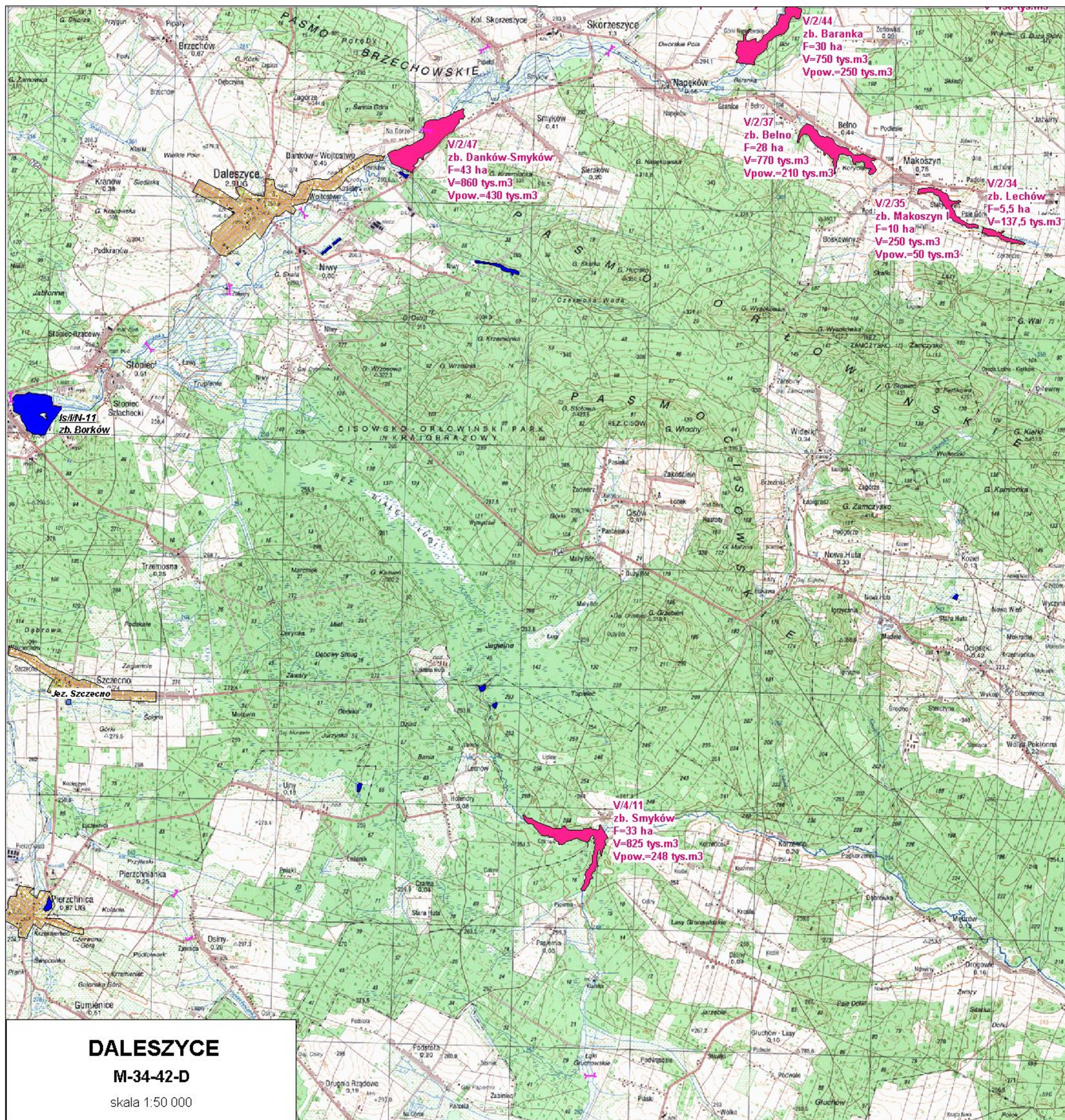


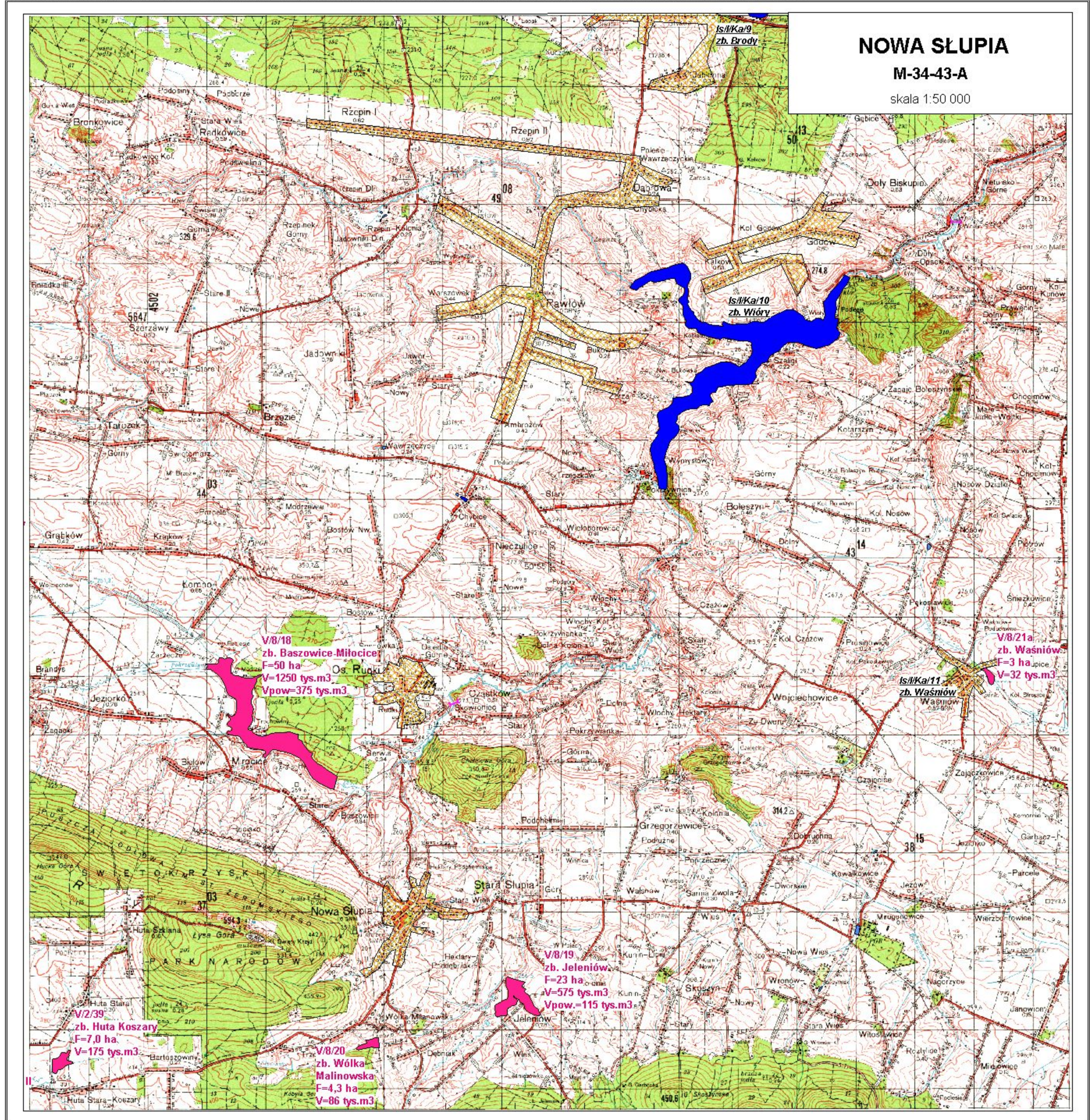








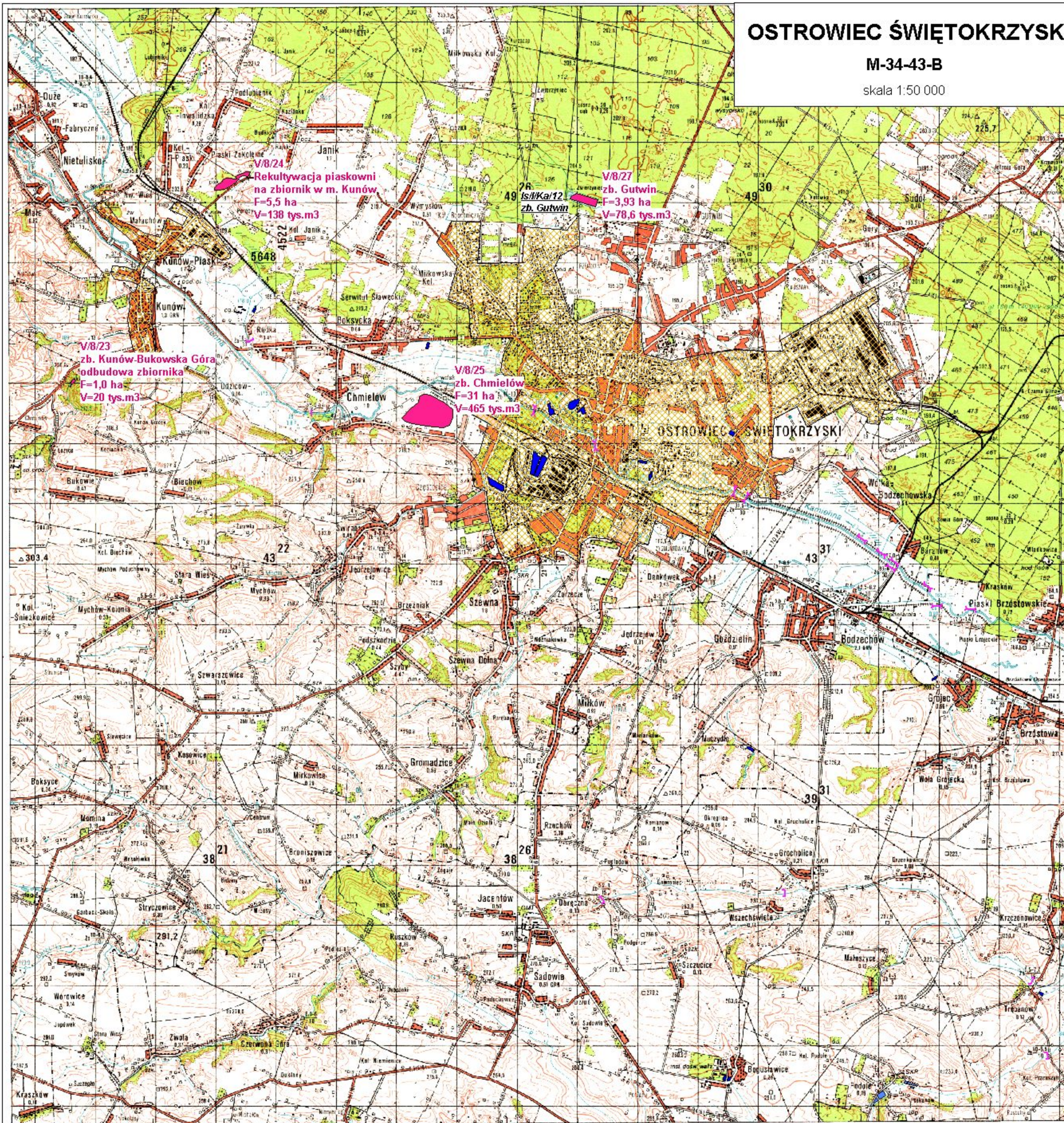




OSTROWIEC ŚWIĘTOKRZYSKI

M-34-43-B

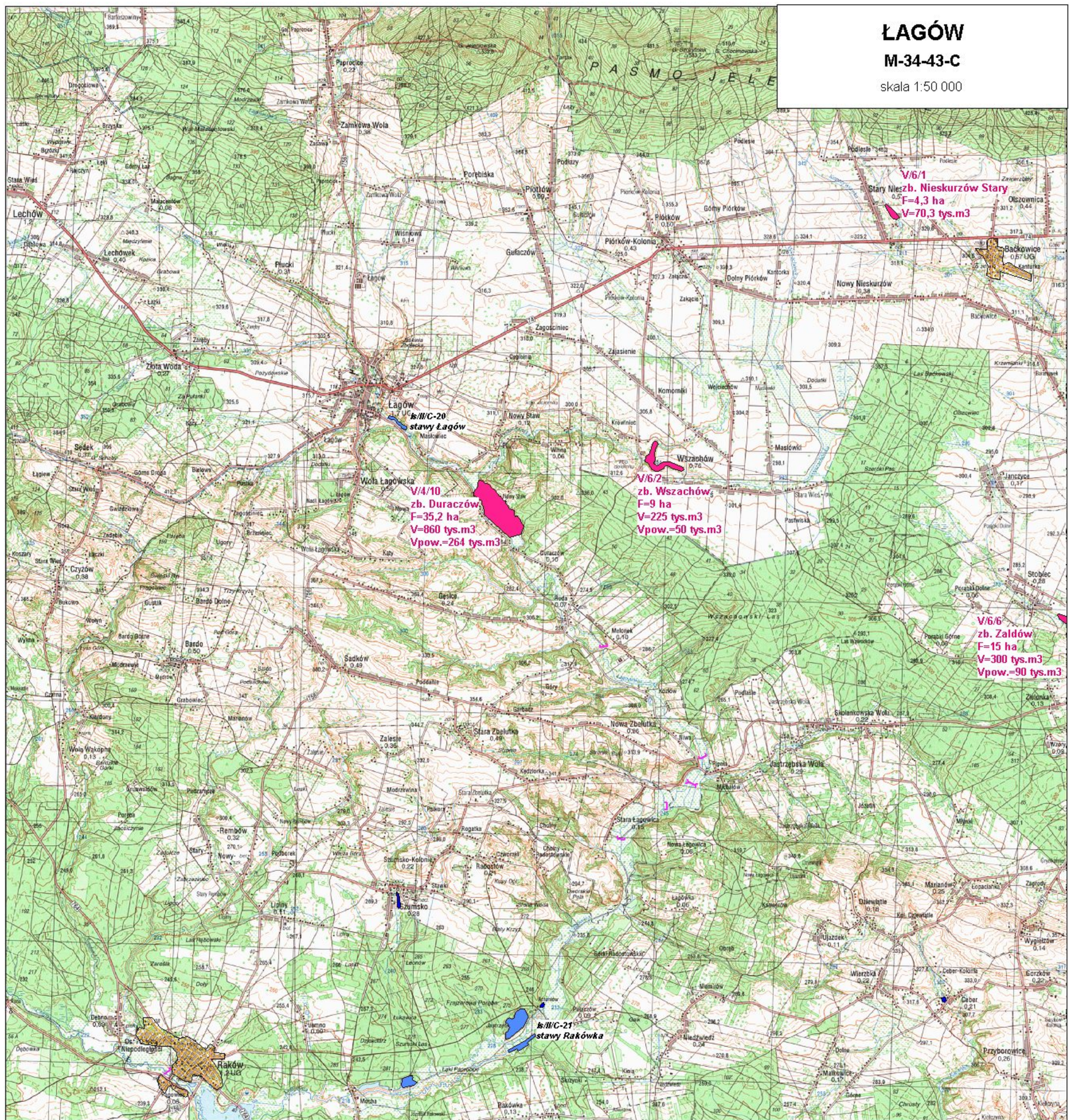
skala 1:50 000

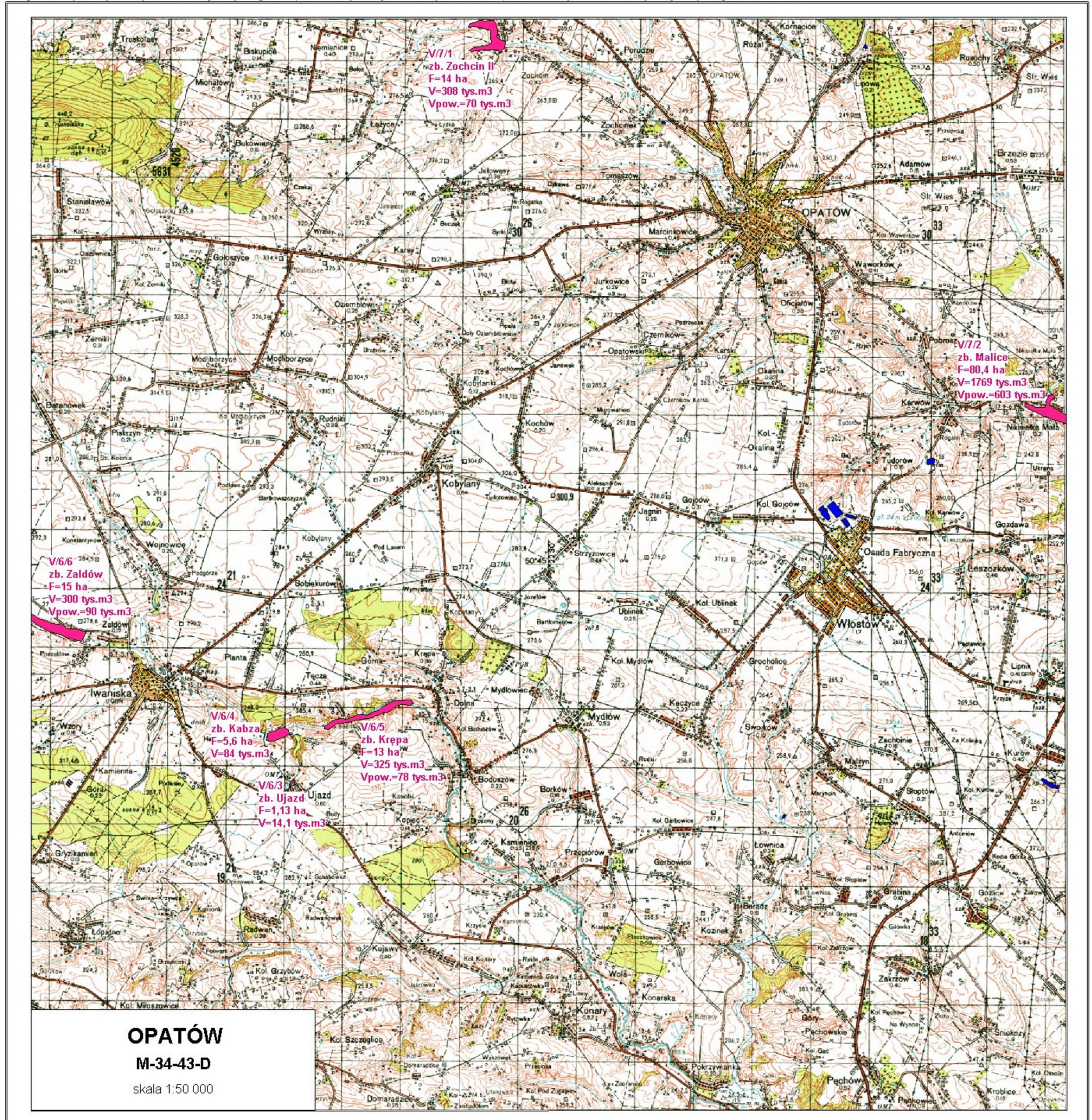


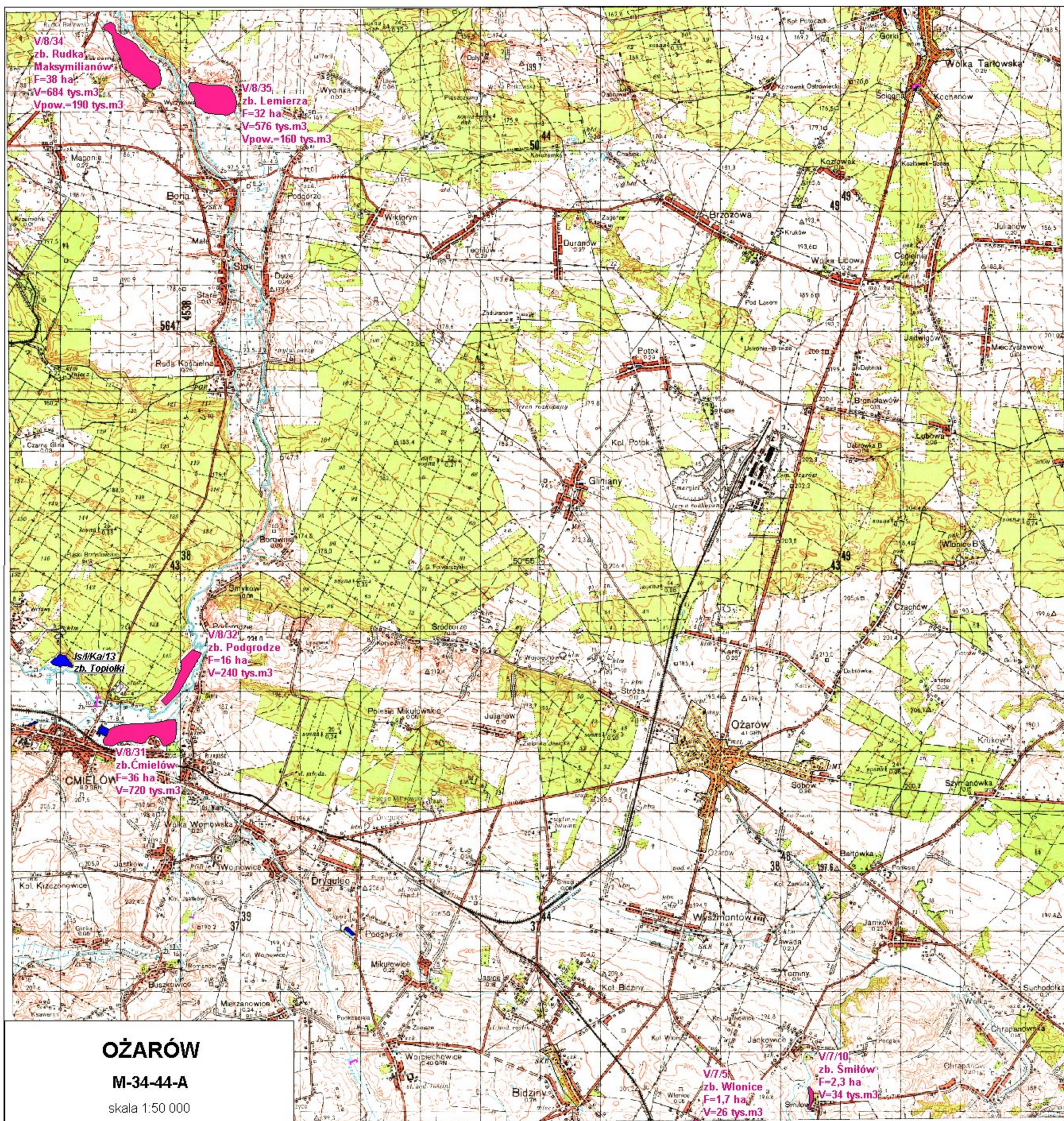
ŁAGÓW

M-34-43-C

skala 1:50 000



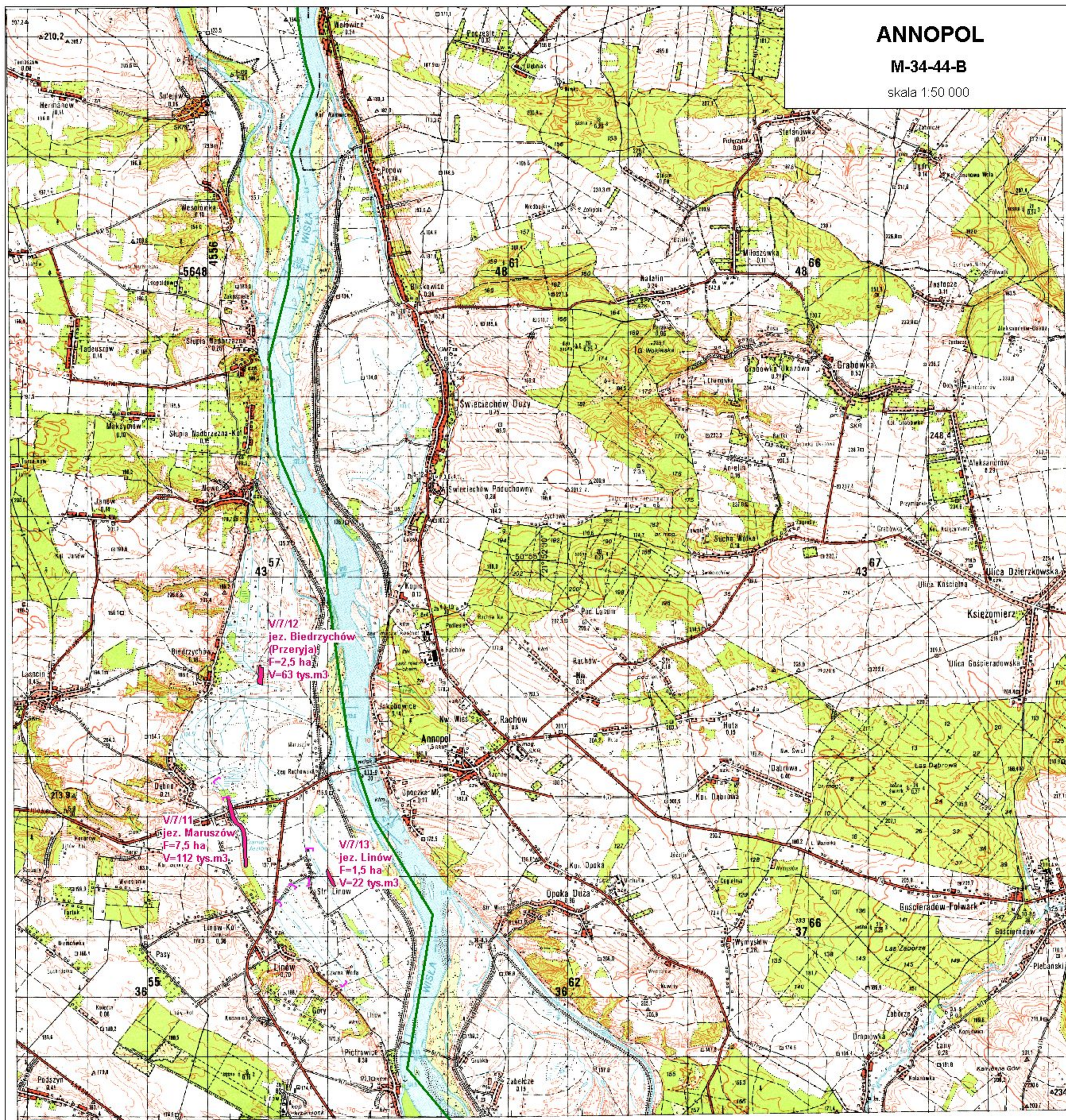


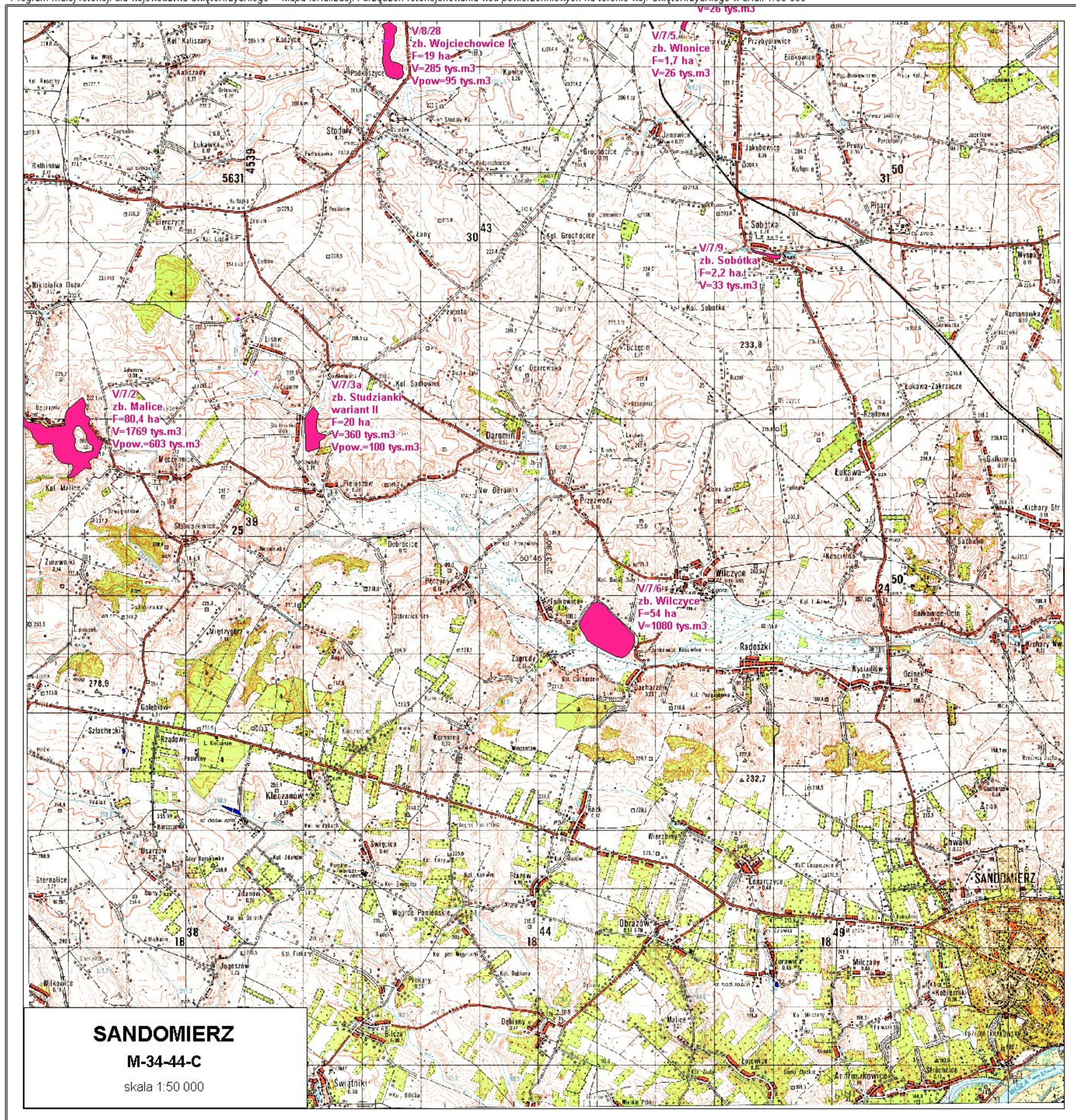


ANNOPOL

M-34-44-B

skala 1:50 000





SANDOMIERZ WSCHODNI

M-34-44-D

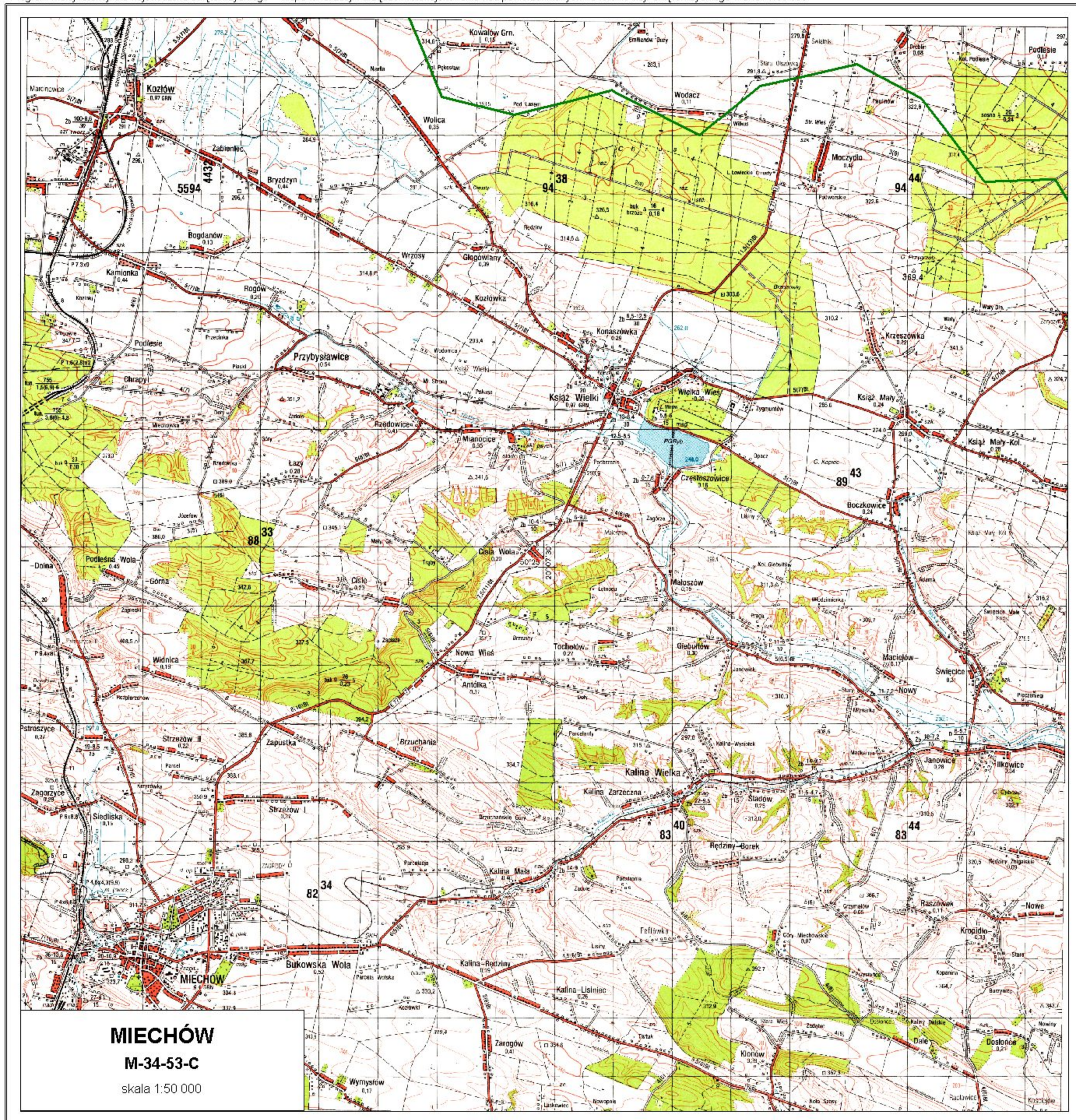
skala 1:50 000

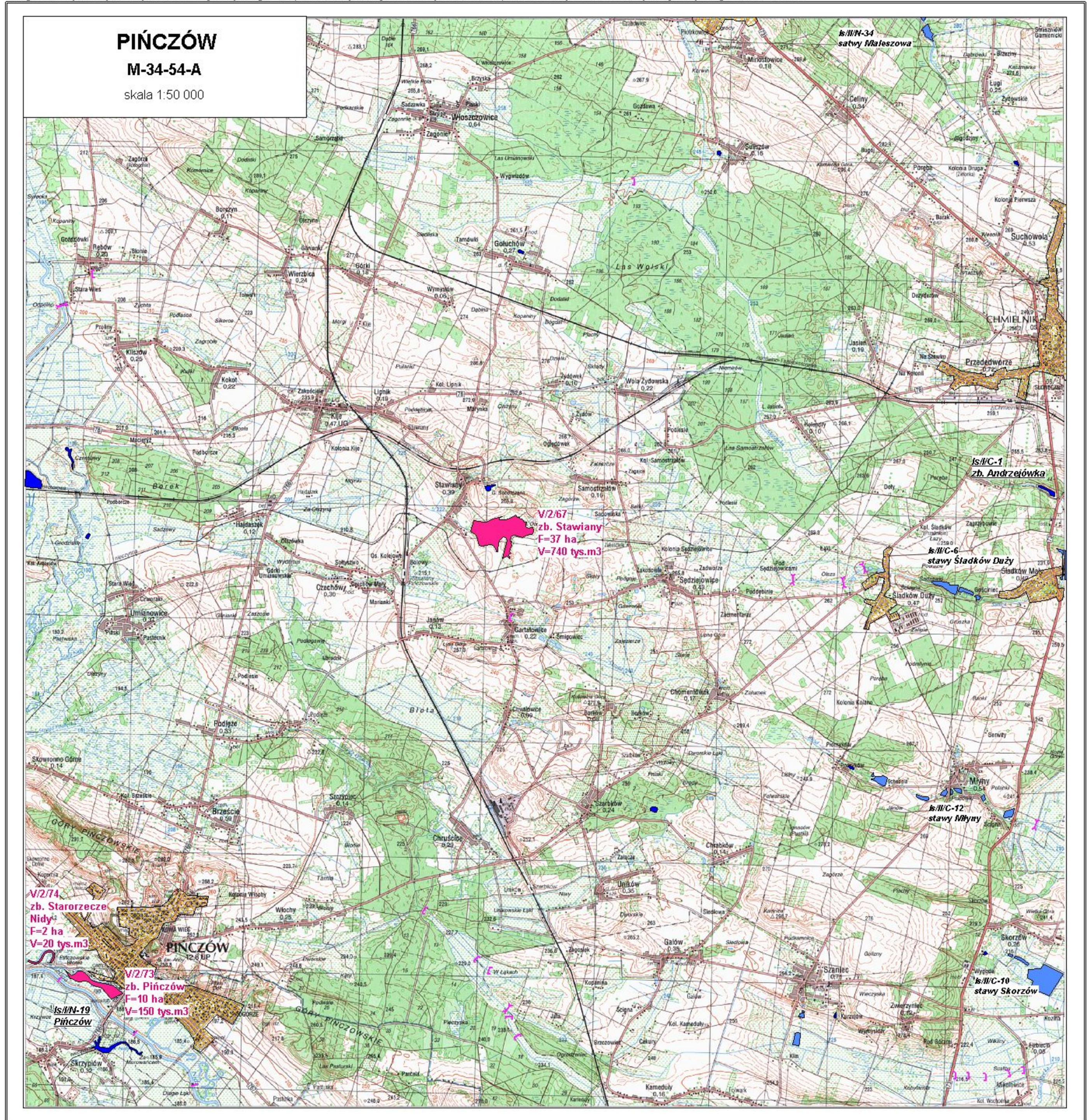


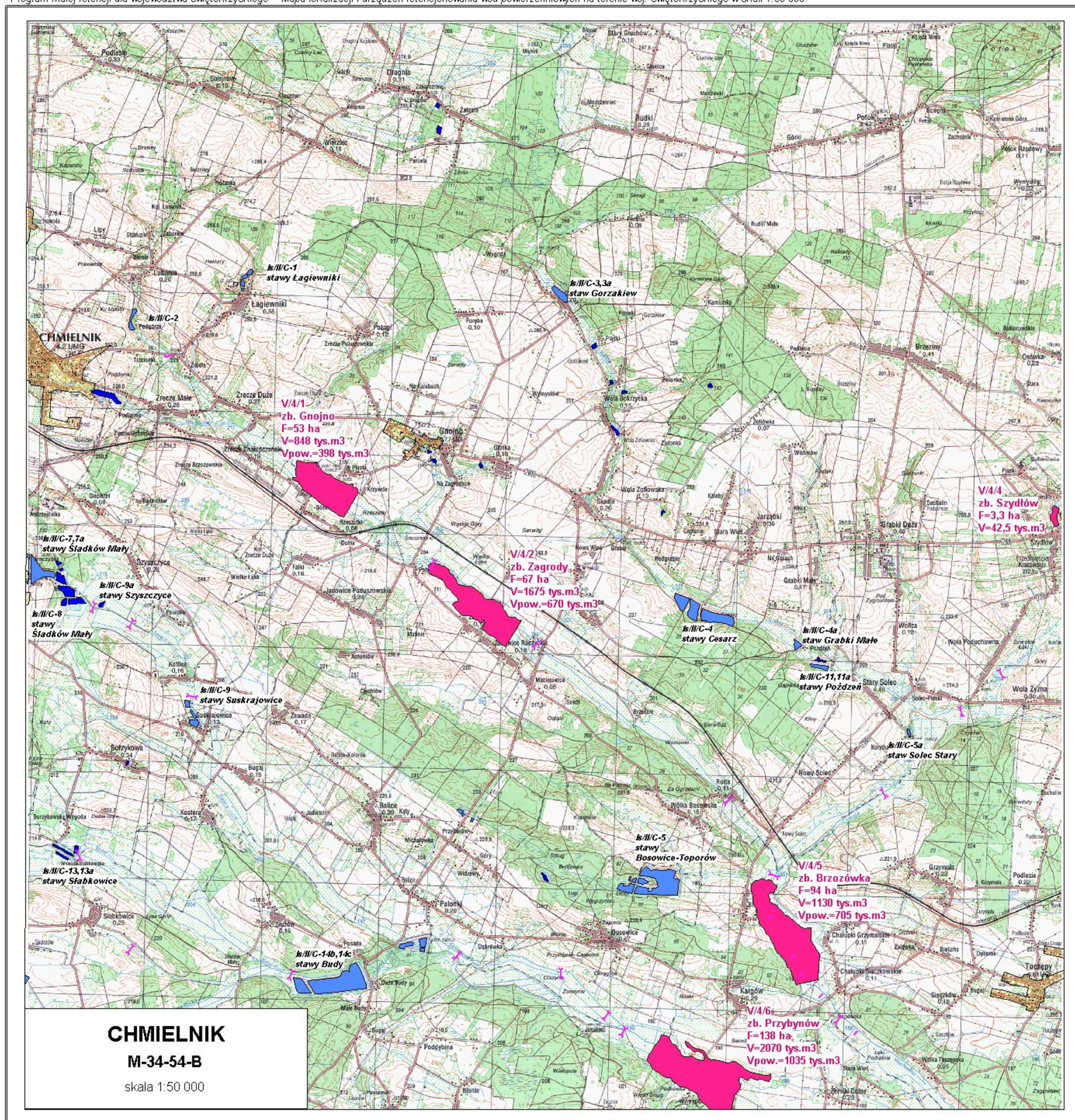


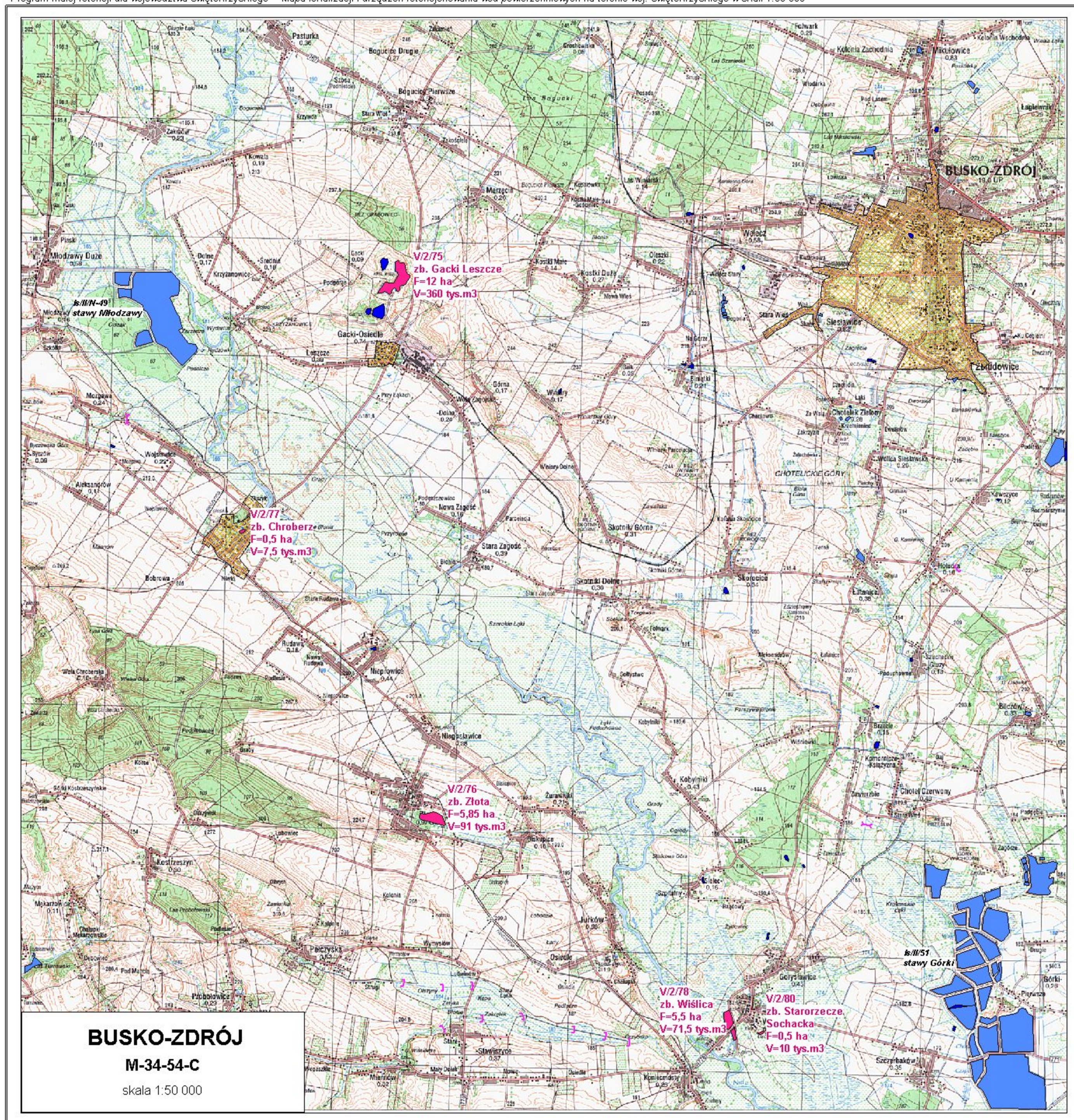


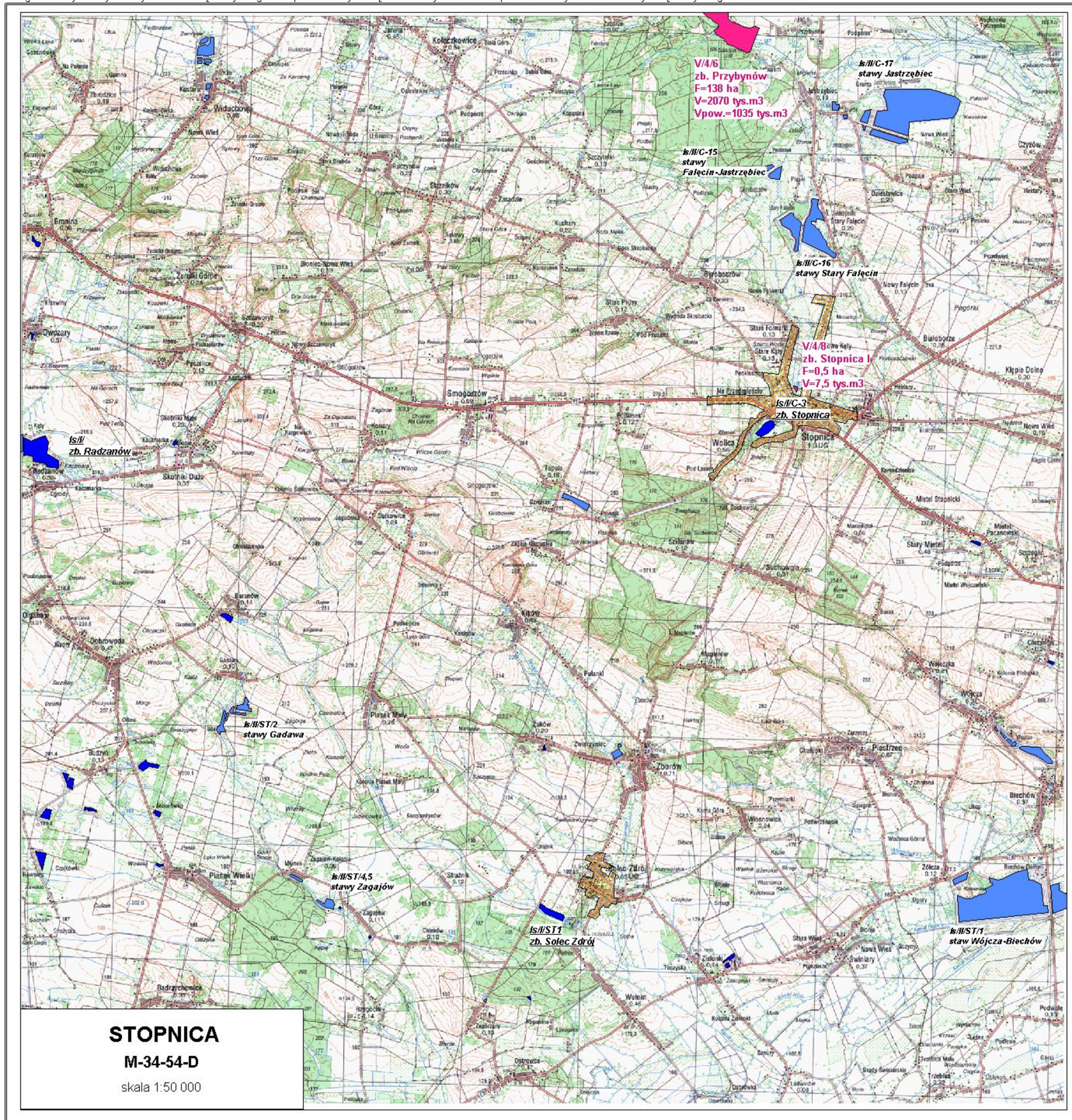
SĘDZISZÓW
M-34-53-A
 skala 1:50 000

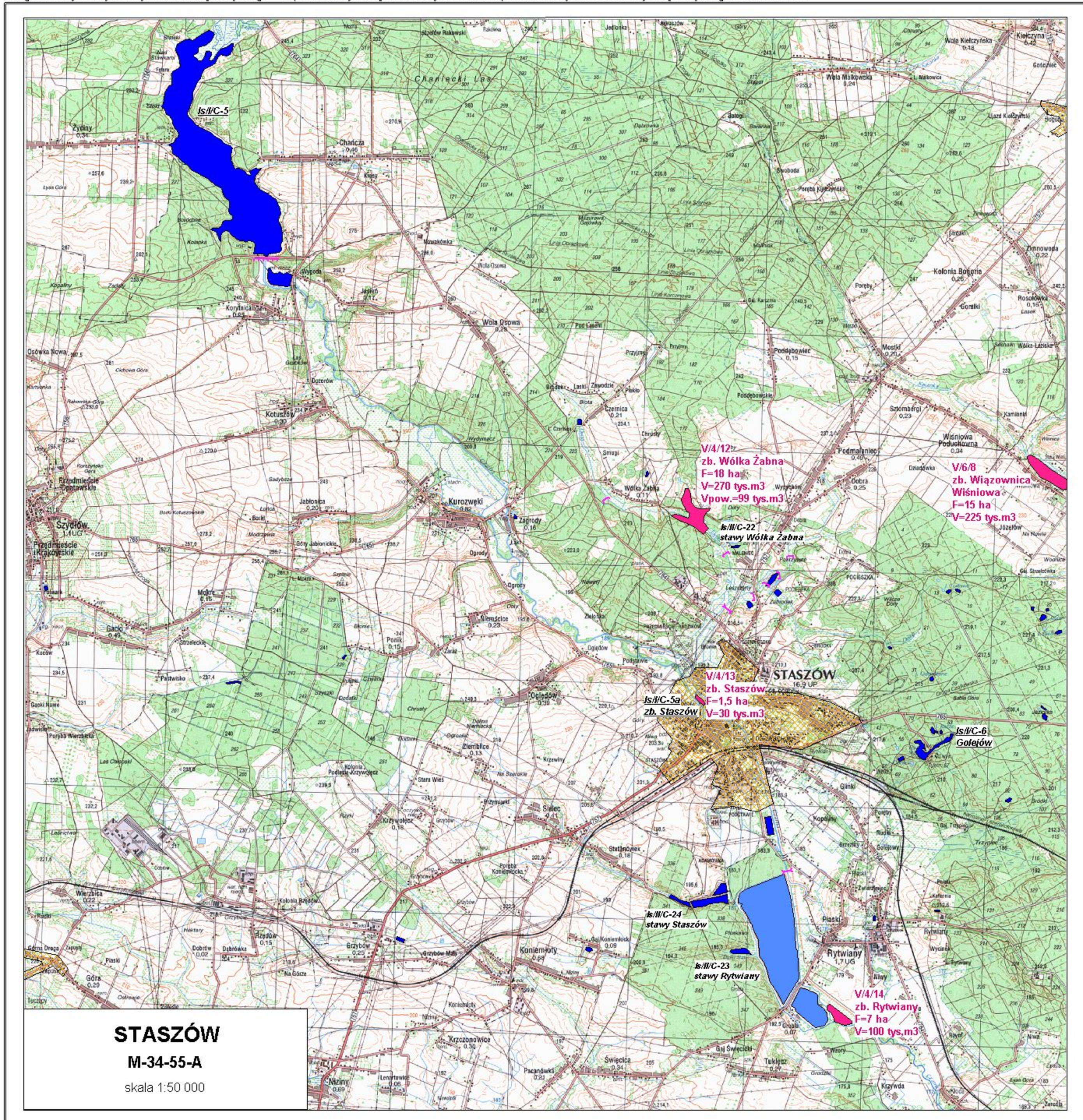




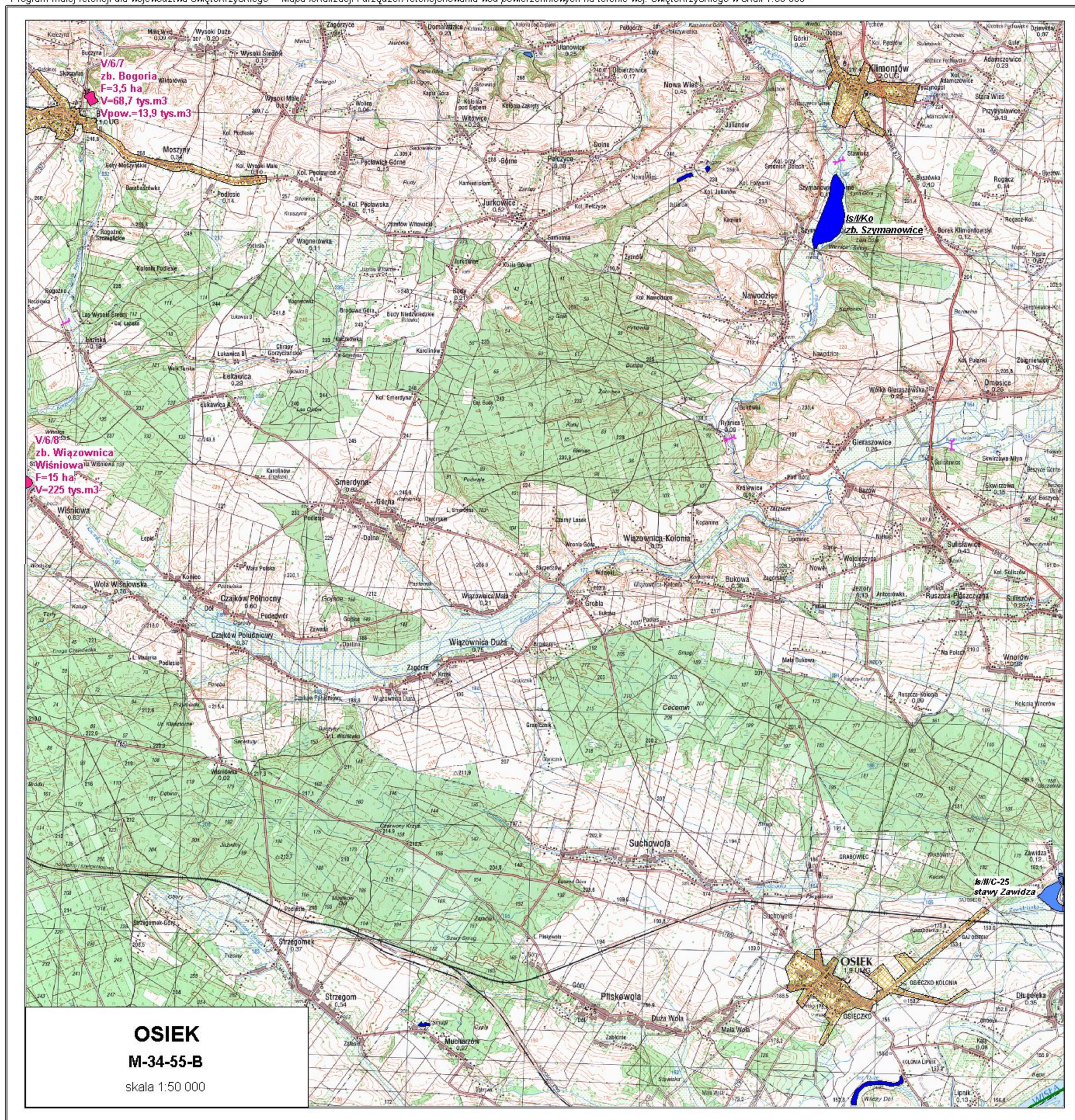


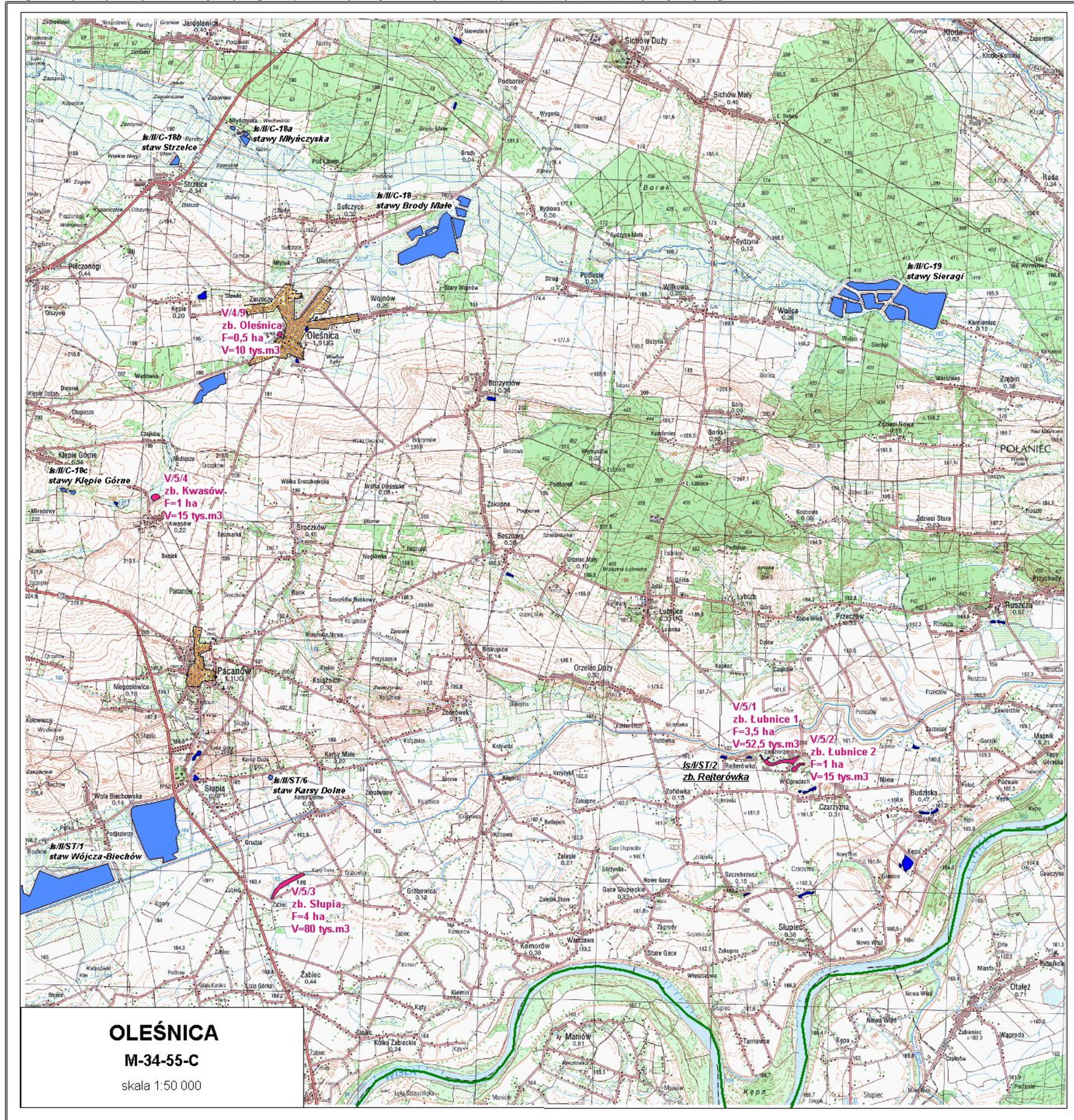




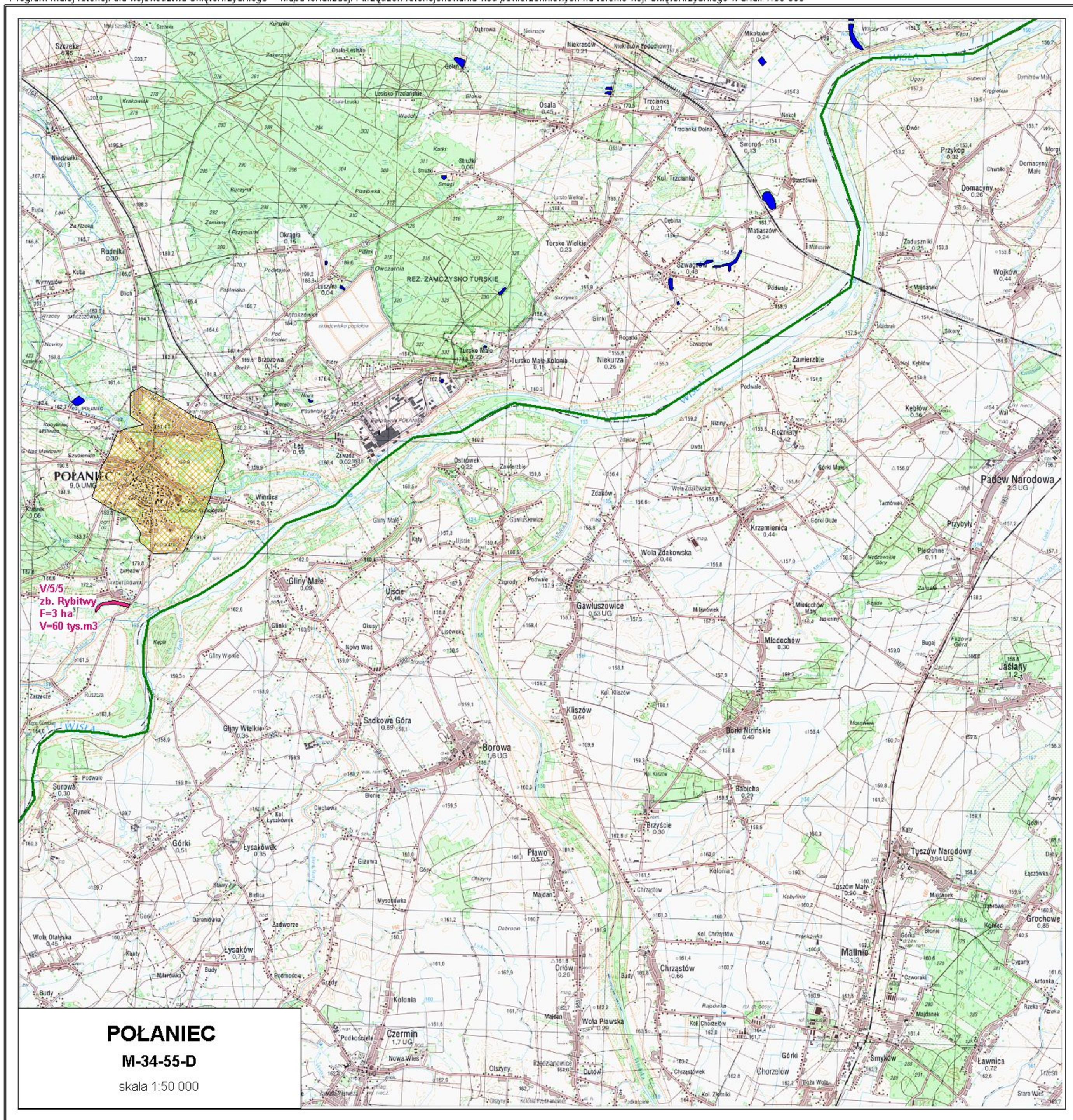


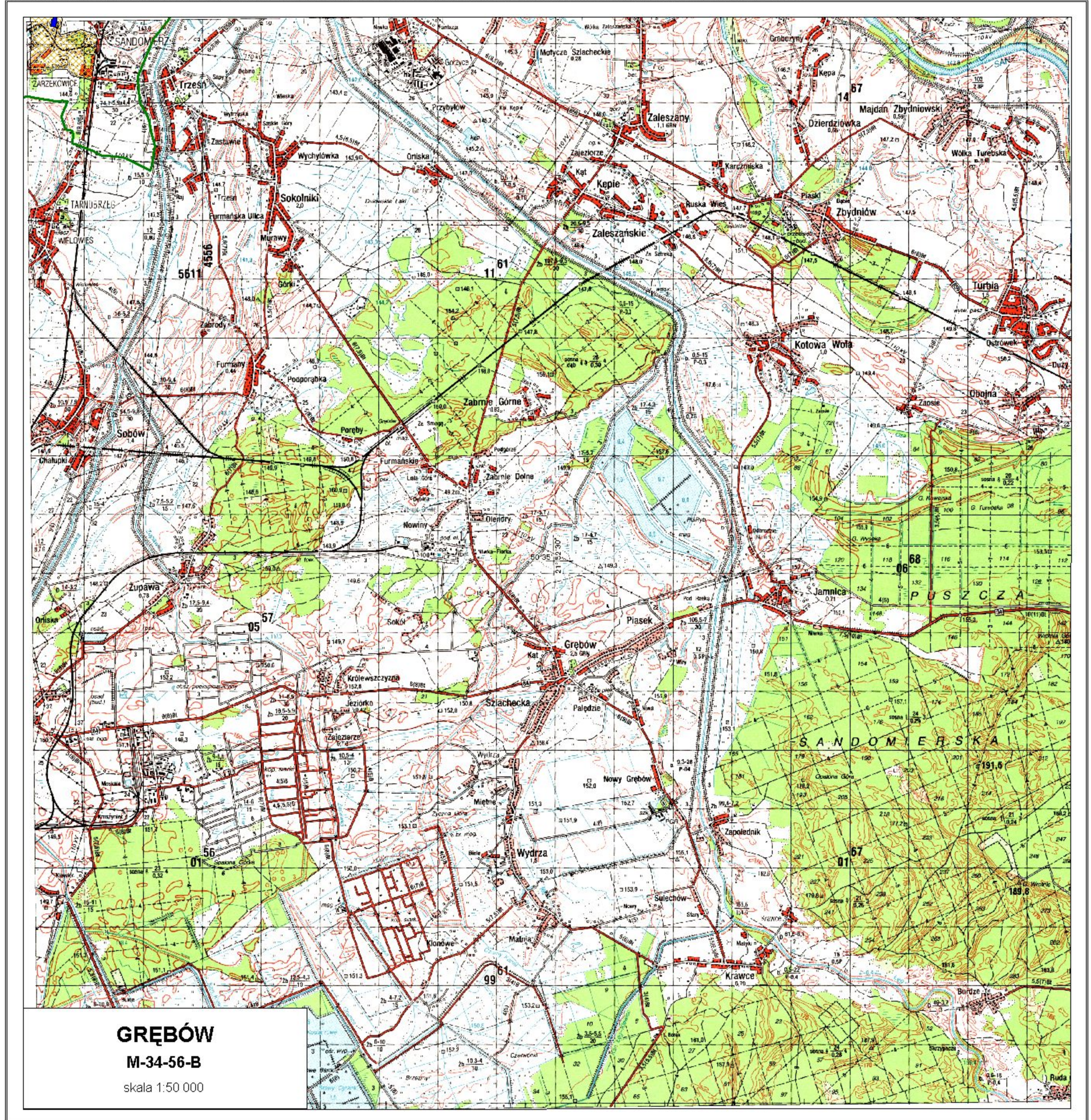
"Program małej retencji dla województwa świętokrzyskiego" - Mapa lokalizacji i urządzeń retencjonowania wód powierzchniowych na terenie woj. świętokrzyskiego w skali 1:50 000

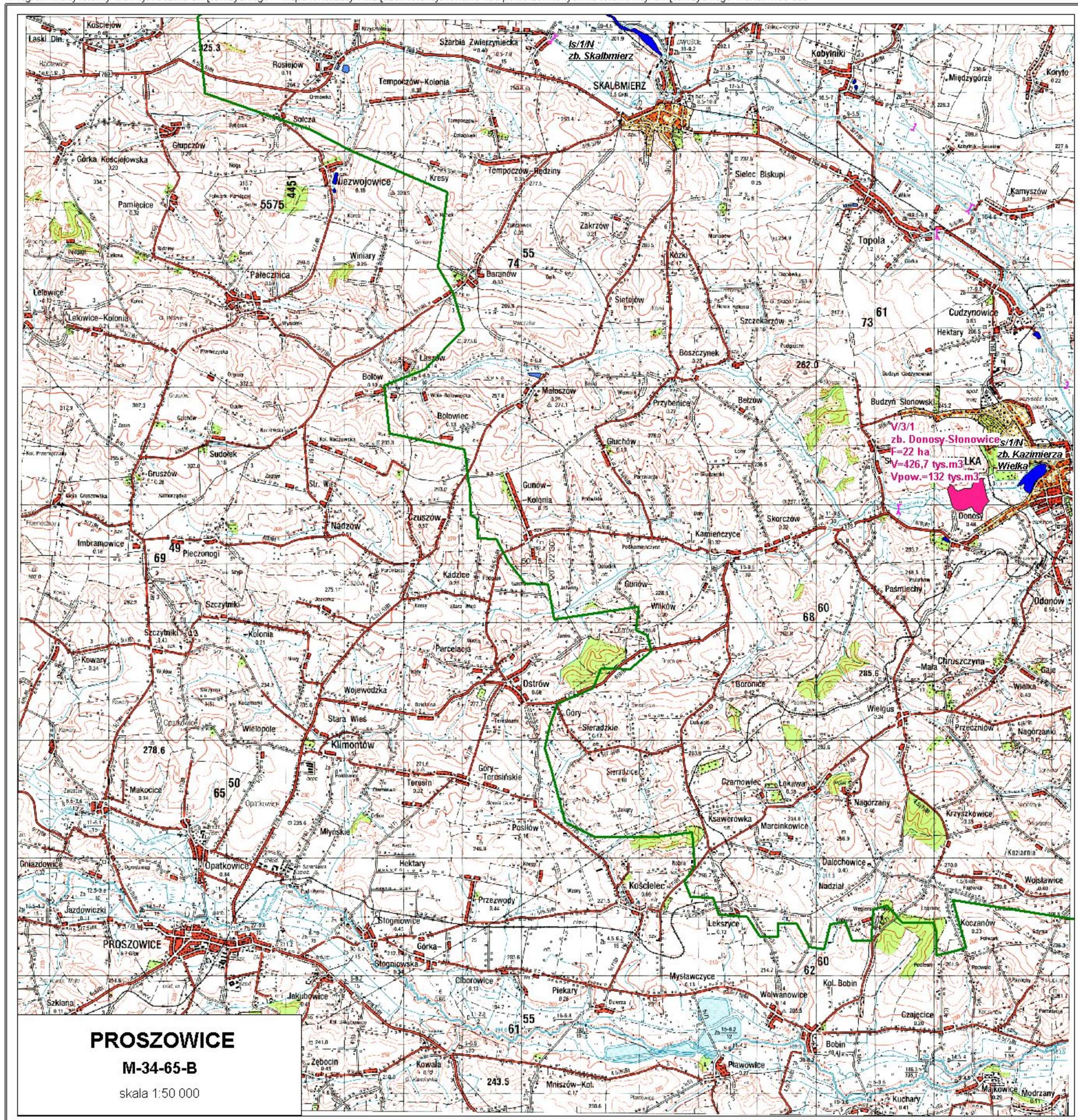


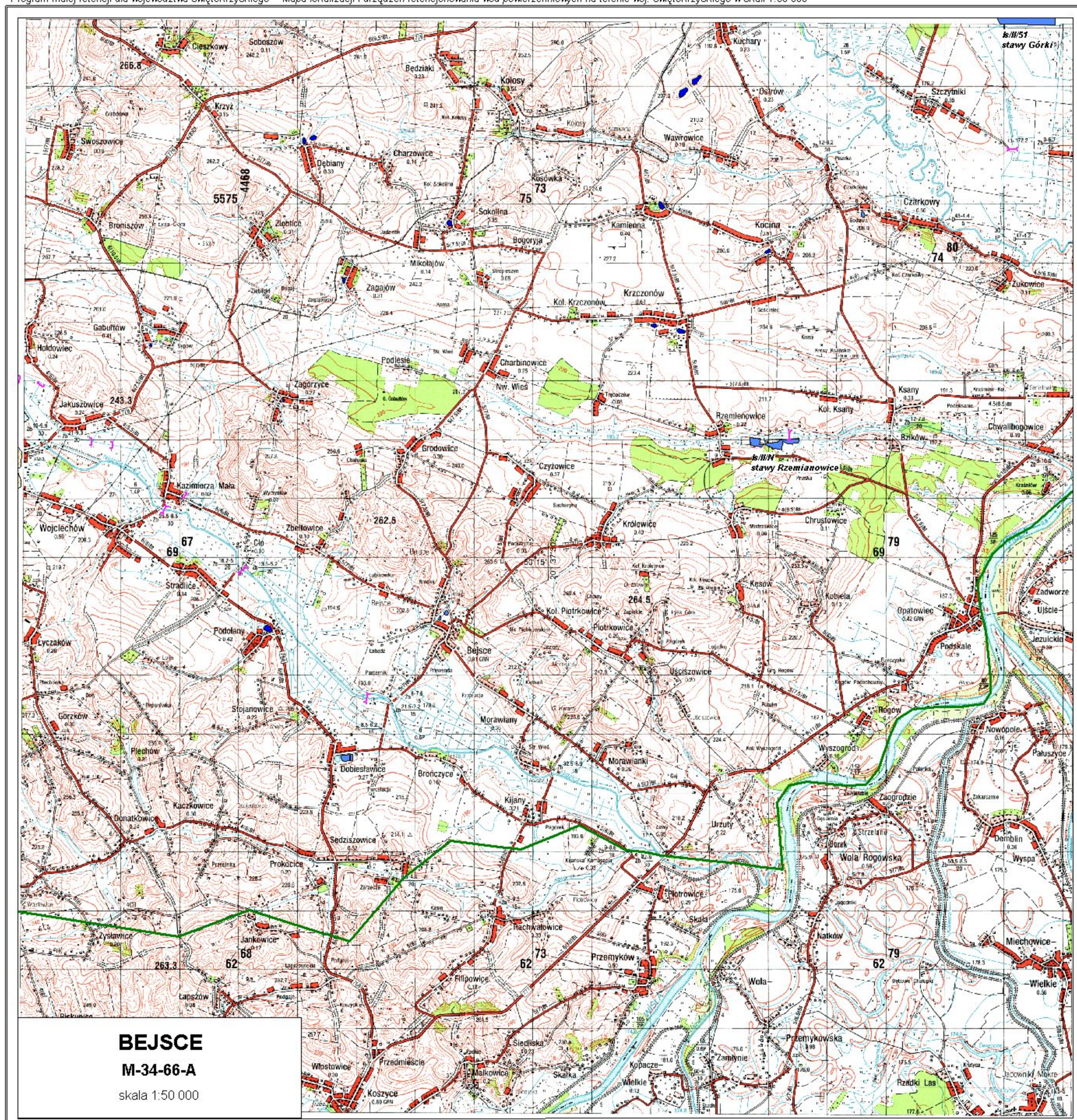


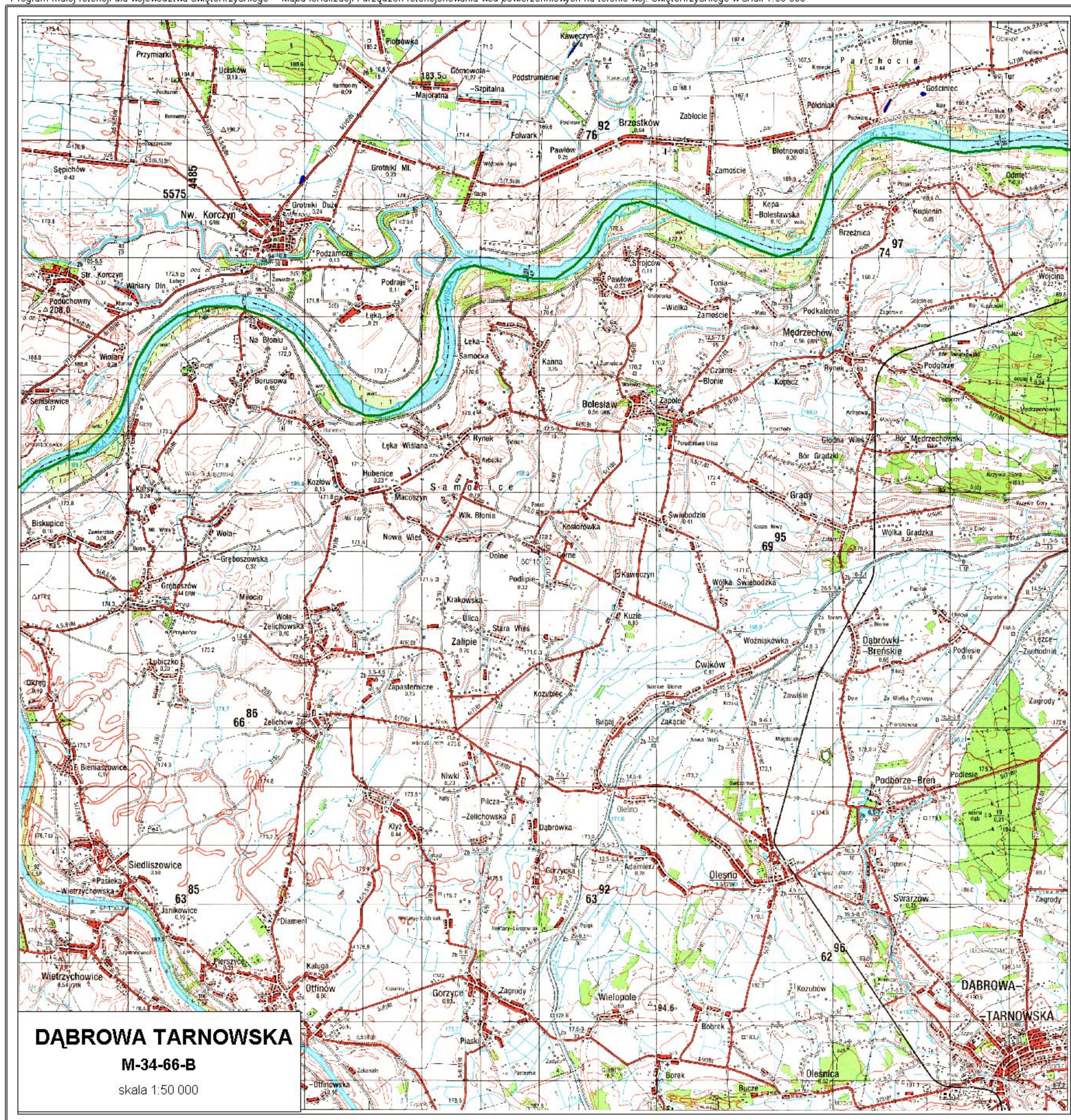
"Program małej retencji dla województwa świętokrzyskiego" - Mapa lokalizacji i urządzeń retencjonowania wód powierzchniowych na terenie woj. świętokrzyskiego w skali 1:50 000

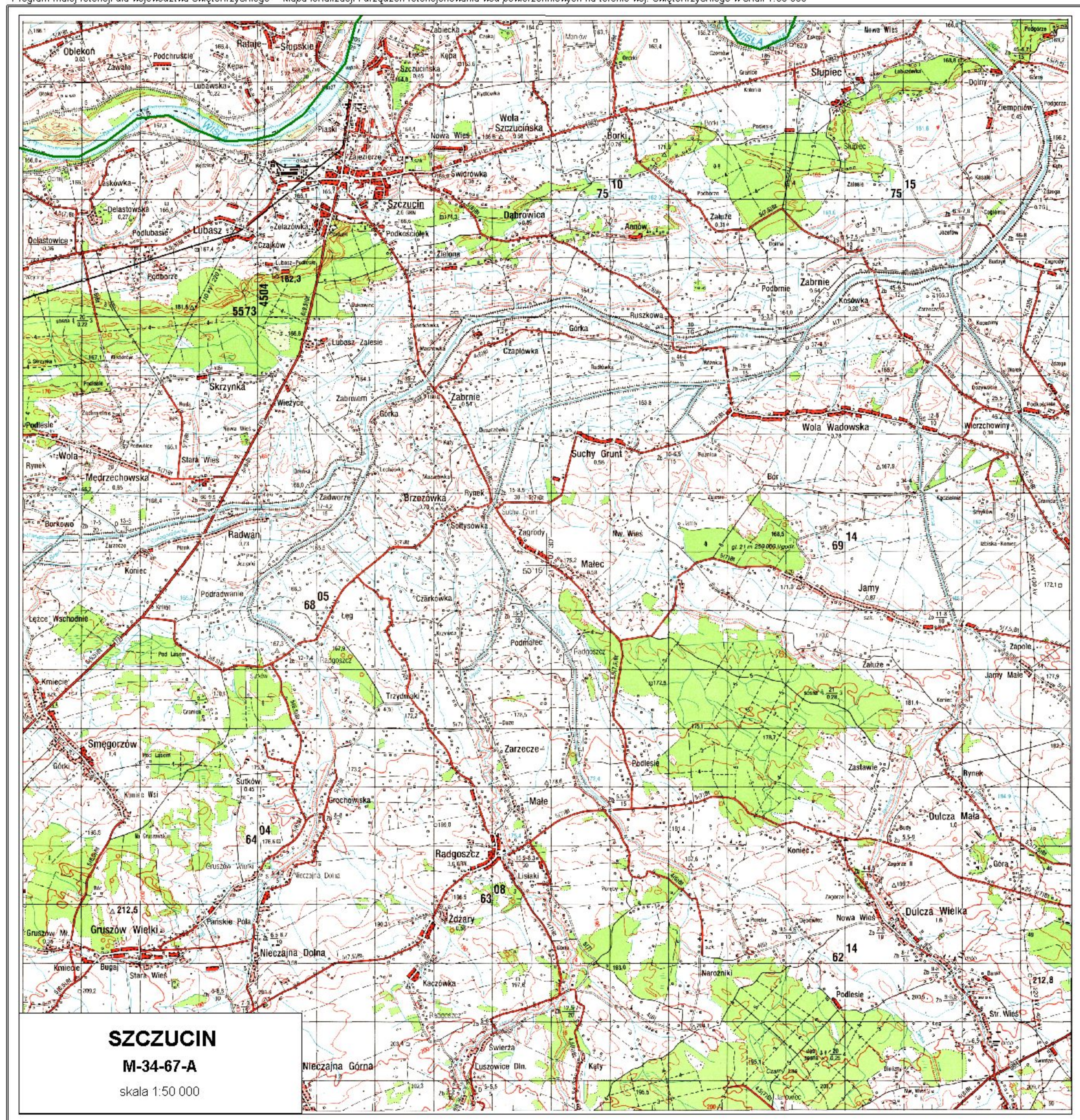
















Świętokrzyski Zarząd Melioracji i Urządzeń Wodnych w Kielcach

Program małej retencji dla Województwa Świętokrzyskiego

MAPA LOKALIZACJI OBIEKTÓW I URZĄDZEŃ RETENCJONOWANIA WÓD POWIERZCHNIOWYCH NA TERENIE WOJ. ŚWIĘTOKRZYSKIEGO






skala 1:50 000

Objaśnienia



-  granica województwa
-  obszary skanalizowane

Obiekty i urządzenia retencjonowania wód powierzchniowych



- zinwentaryzowane

-  istniejące obiekty małej retencji
-  stawy hodowlane
-  przepusty
-  zastawki i progi
-  jazy

- projektowane

-  obiekty przewidziane do realizacji przez Lasy Państwowe
-  obiekty przewidziane do realizacji przez Samorząd Województwa i Samorzady Lokalne

- inne

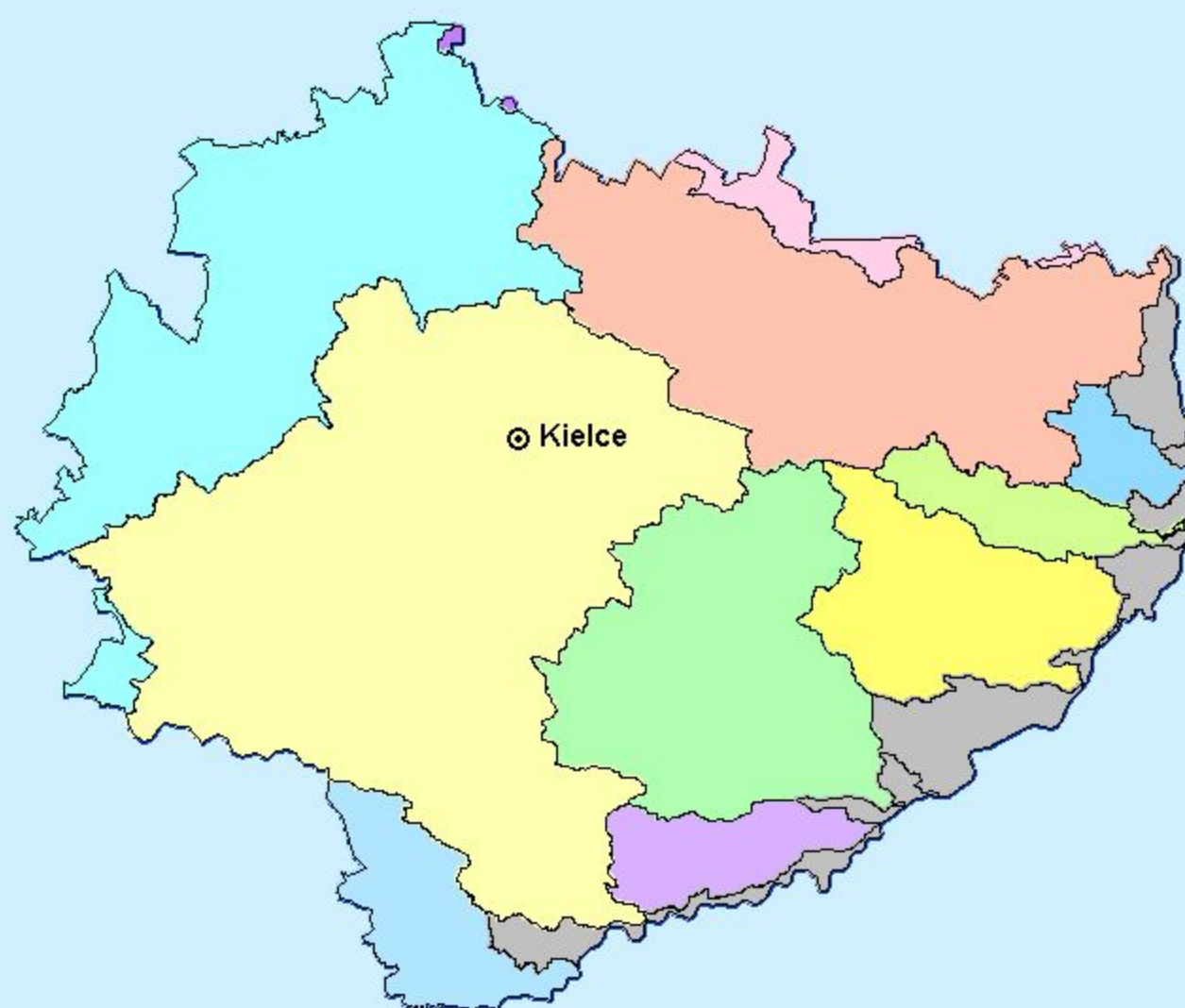
-  zbiornik Chęciny
-  zasięg zbiornika Chęciny przy minimalnej powierzchni zalewu



Świętokrzyski Zarząd Melioracji i Urządzeń Wodnych w Kielcach

PROGRAM MAŁEJ RETENCJI DLA WOJEWÓDZTWA ŚWIĘTOKRZYSKIEGO

**MAPA LOKALIZACJI OBIEKTÓW I URZĄDZEŃ RETENCJONOWANIA WÓD POWIERZCHNIOWYCH
NA TERENIE WOJ. ŚWIĘTOKRZYSKIEGO W SKALI 1:50 000**



Opracowali:

mgr inż. Bogdan Suligowski
dr Roman Suligowski
mgr Alicja Szlufik

Wrocław, 2006 r.

PROGRAM MAŁEJ RETENCJI DLA WOJEWÓDZTWA ŚWIĘTOKRZYSKIEGO

Mapa lokalizacji obiektów i urządzeń retencjonowania wód powierzchniowych na terenie woj. świętokrzyskiego w skali 1:50 000

